




















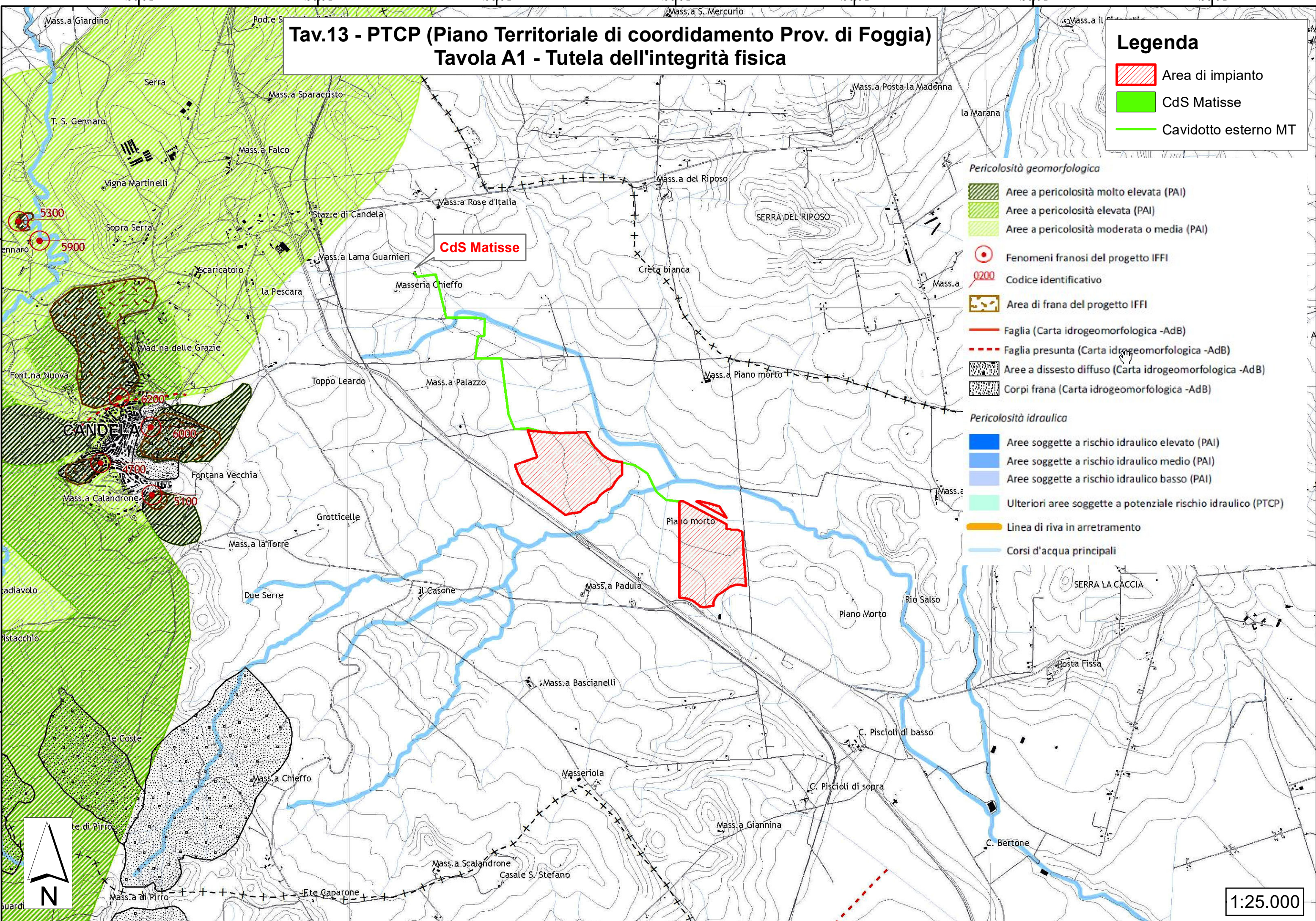
# Tav.13 - PTCP (Piano Territoriale di coordinamento Prov. di Foggia)

## Tavola A1 - Tutela dell'integrità fisica

### Legenda

-  Area di impianto
-  CdS Matisse
-  Cavidotto esterno MT

- Pericolosità geomorfologica**
-  Aree a pericolosità molto elevata (PAI)
  -  Aree a pericolosità elevata (PAI)
  -  Aree a pericolosità moderata o media (PAI)
  -  Fenomeni franosi del progetto IFFI
  -  Codice identificativo
  -  Area di frana del progetto IFFI
  -  Faglia (Carta idrogeomorfologica -AdB)
  -  Faglia presunta (Carta idrogeomorfologica -AdB)
  -  Aree a dissesto diffuso (Carta idrogeomorfologica -AdB)
  -  Corpi frana (Carta idrogeomorfologica -AdB)
- Pericolosità idraulica**
-  Aree soggette a rischio idraulico elevato (PAI)
  -  Aree soggette a rischio idraulico medio (PAI)
  -  Aree soggette a rischio idraulico basso (PAI)
  -  Ulteriori aree soggette a potenziale rischio idraulico (PTCP)
  -  Linea di riva in arretramento
  -  Corsi d'acqua principali






1:25.000

Tav.14 - PTCP (Piano Territoriale di coordinamento Prov. di Foggia)  
Tavola A2 - Vulnerabilità degli acquiferi


**Legenda**

-  Area di impianto
-  CdS Matisse
-  Cavidotto esterno MT




*Vulnerabilità degli acquiferi*

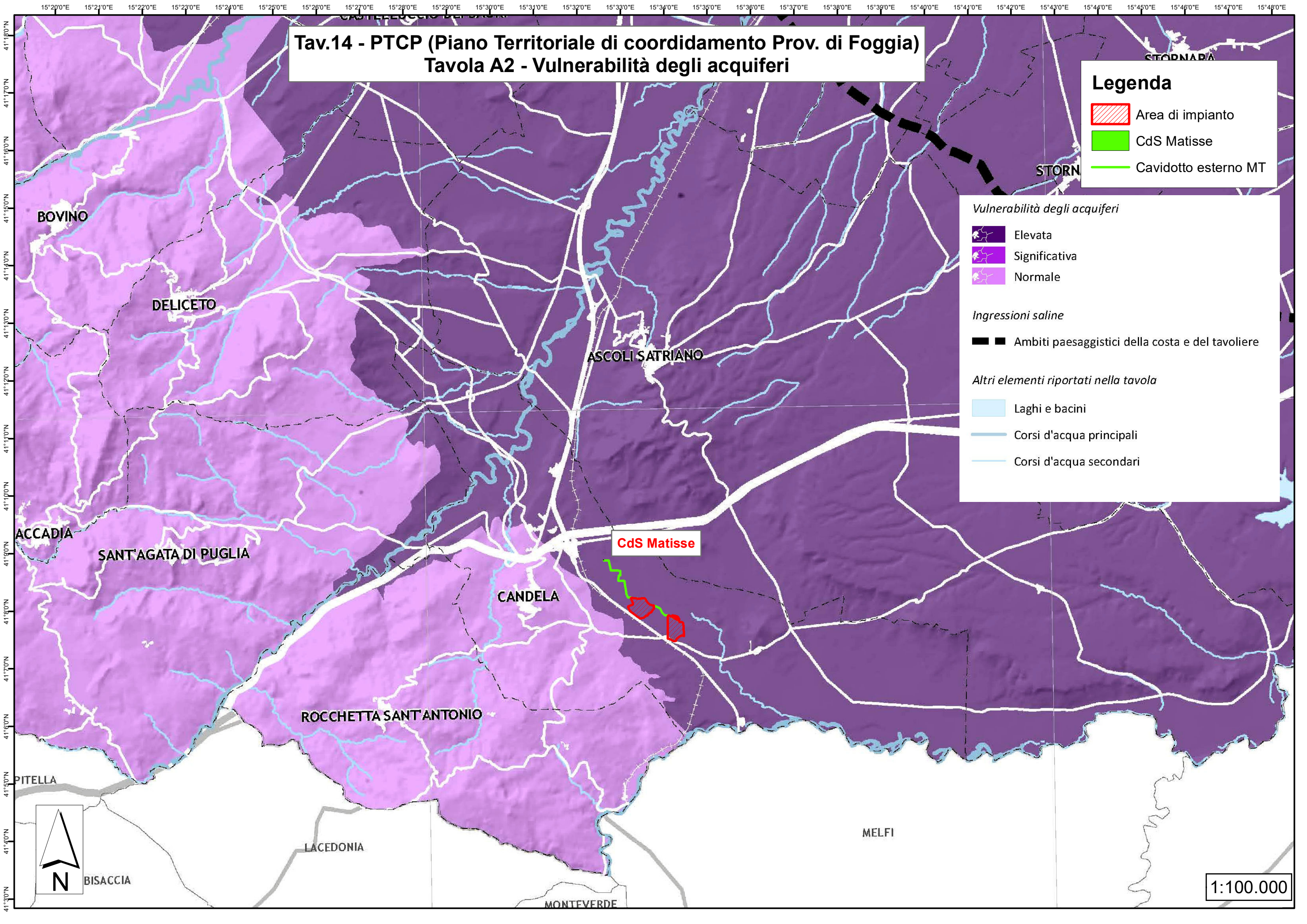
-  Elevata
-  Significativa
-  Normale

*Ingressioni saline*

-  Ambiti paesaggistici della costa e del tavoliere

*Altri elementi riportati nella tavola*

-  Laghi e bacini
-  Corsi d'acqua principali
-  Corsi d'acqua secondari
































CdS Matisse

1:100.000

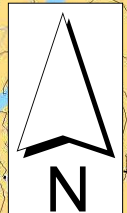
**Tav.15 - PTCP (Piano Territoriale di coordinamento Prov. di Foggia)**  
**Tavola B1 - Tutela dell'identità culturale:**  
**Elementi di matrice naturale**

**Legenda**

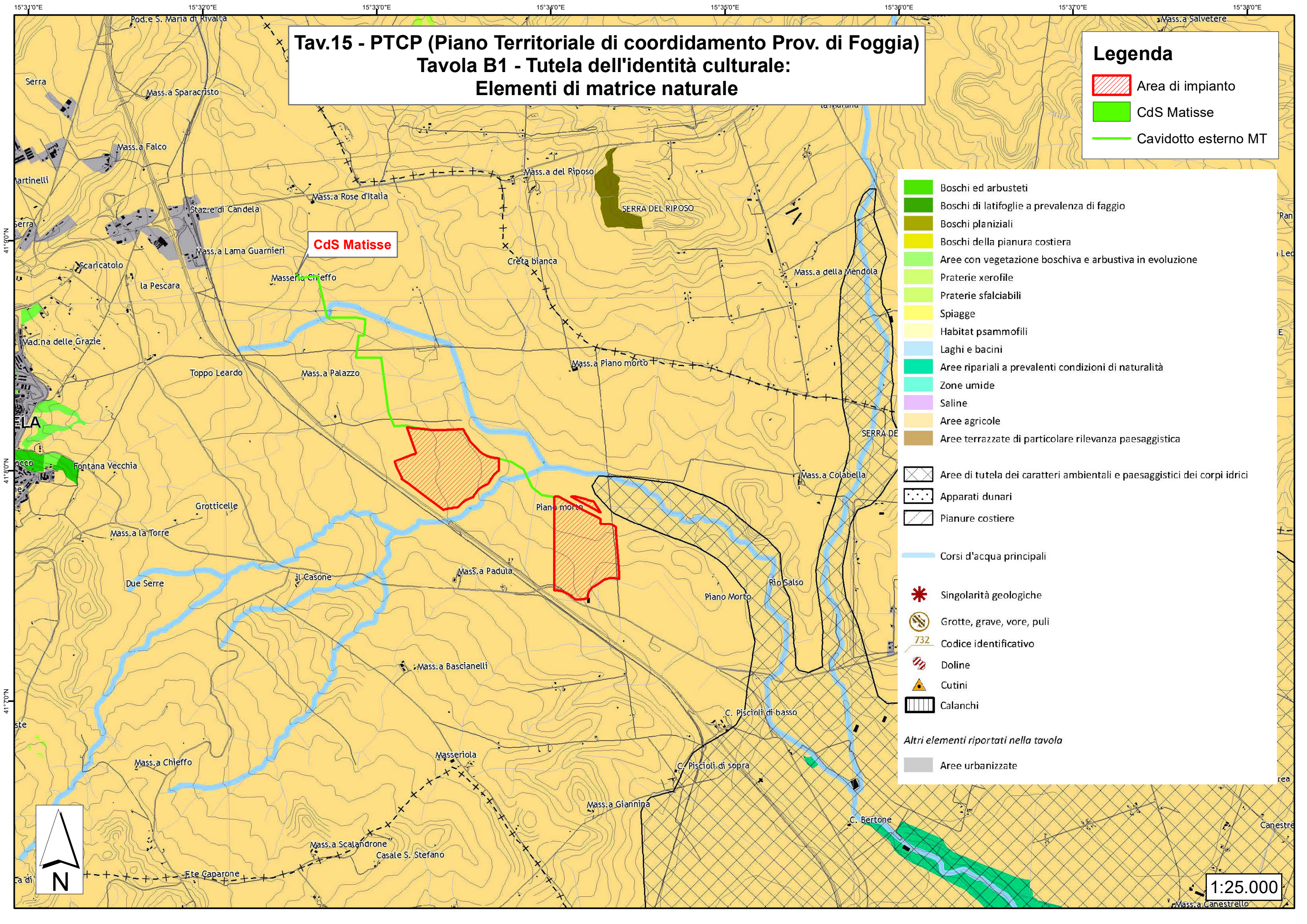
-  Area di impianto
-  CdS Matisse
-  Cavidotto esterno MT

-  Boschi ed arbusteti
-  Boschi di latifoglie a prevalenza di faggio
-  Boschi planiziali
-  Boschi della pianura costiera
-  Aree con vegetazione boschiva e arbustiva in evoluzione
-  Praterie xerofile
-  Praterie sfalciabili
-  Spiagge
-  Habitat psammofili
-  Laghi e bacini
-  Aree ripariali a prevalenti condizioni di naturalità
-  Zone umide
-  Saline
-  Aree agricole
-  Aree terrazzate di particolare rilevanza paesaggistica
-  Aree di tutela dei caratteri ambientali e paesaggistici dei corpi idrici
-  Apparatî dunari
-  Pianure costiere
-  Corsi d'acqua principali
-  Singolarità geologiche
-  Grotte, grave, vore, puli
-  Codice identificativo
-  Doline
-  Cutini
-  Calanchi
- Altri elementi riportati nella tavola*
-  Aree urbanizzate

**CdS Matisse**

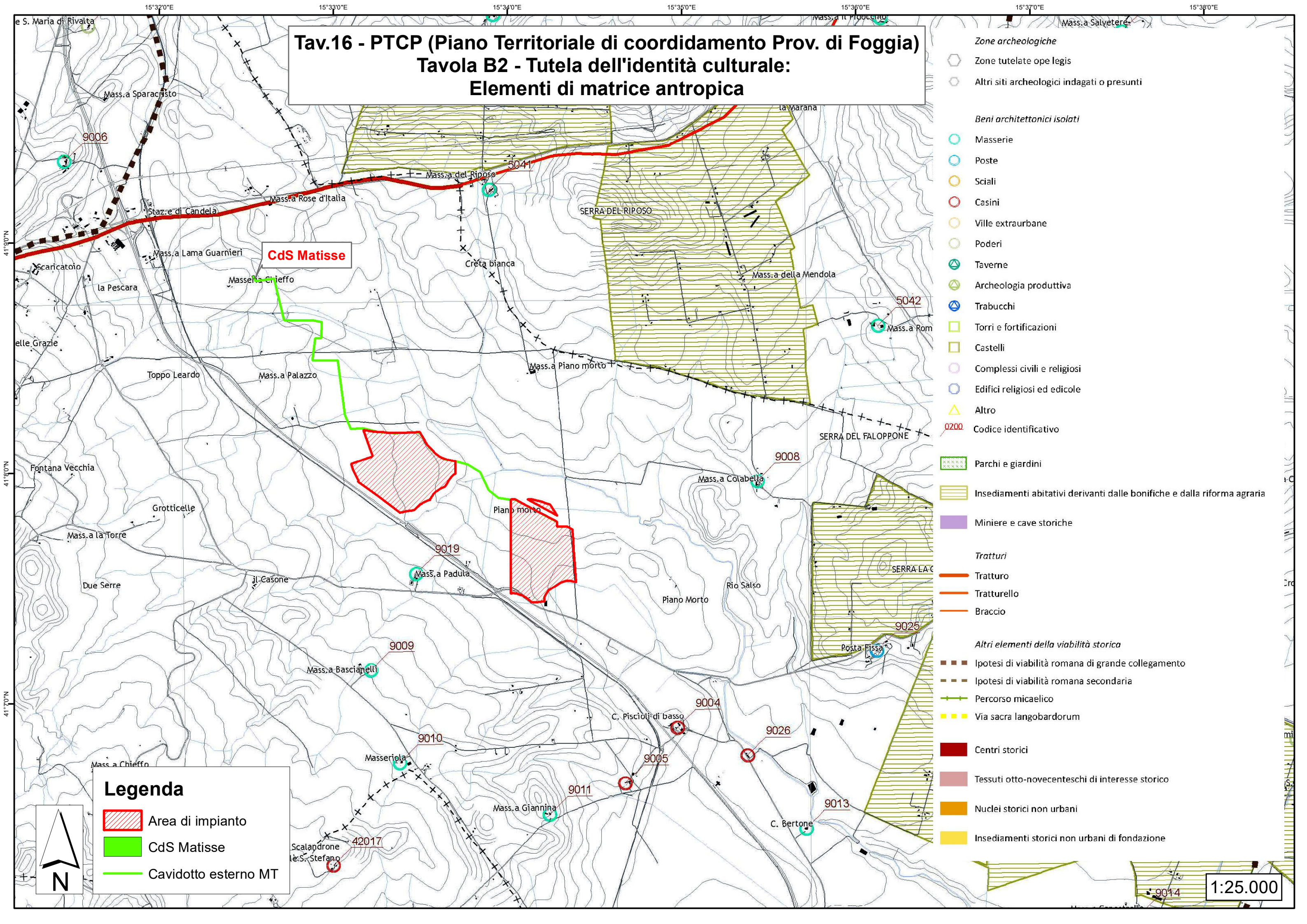


1:25.000



# Tav.16 - PTCP (Piano Territoriale di coordinamento Prov. di Foggia)

## Tavola B2 - Tutela dell'identità culturale: Elementi di matrice antropica



- Zone archeologiche**
- Zone tutelate ope legis
- Altri siti archeologici indagati o presunti
- Beni architettonici isolati**
- Masserie
- Poste
- Sciali
- Casini
- Ville extraurbane
- Poderi
- Taverne
- Archeologia produttiva
- Trabucchi
- Torri e fortificazioni
- Castelli
- Complessi civili e religiosi
- Edifici religiosi ed edicole
- Altro
- 90200 Codice identificativo
- ▨ Parchi e giardini
- ▨ Insedimenti abitativi derivanti dalle bonifiche e dalla riforma agraria
- ▨ Miniere e cave storiche
- Tratturi**
- ▬ Tratturo
- ▬ Tratturello
- ▬ Braccio
- Altri elementi della viabilità storica**
- ▬ Ipotesi di viabilità romana di grande collegamento
- ▬ Ipotesi di viabilità romana secondaria
- ▬ Percorso micaelico
- ▬ Via sacra langobardorum
- Centri storici
- Tessuti otto-novecenteschi di interesse storico
- Nuclei storici non urbani
- Insedimenti storici non urbani di fondazione

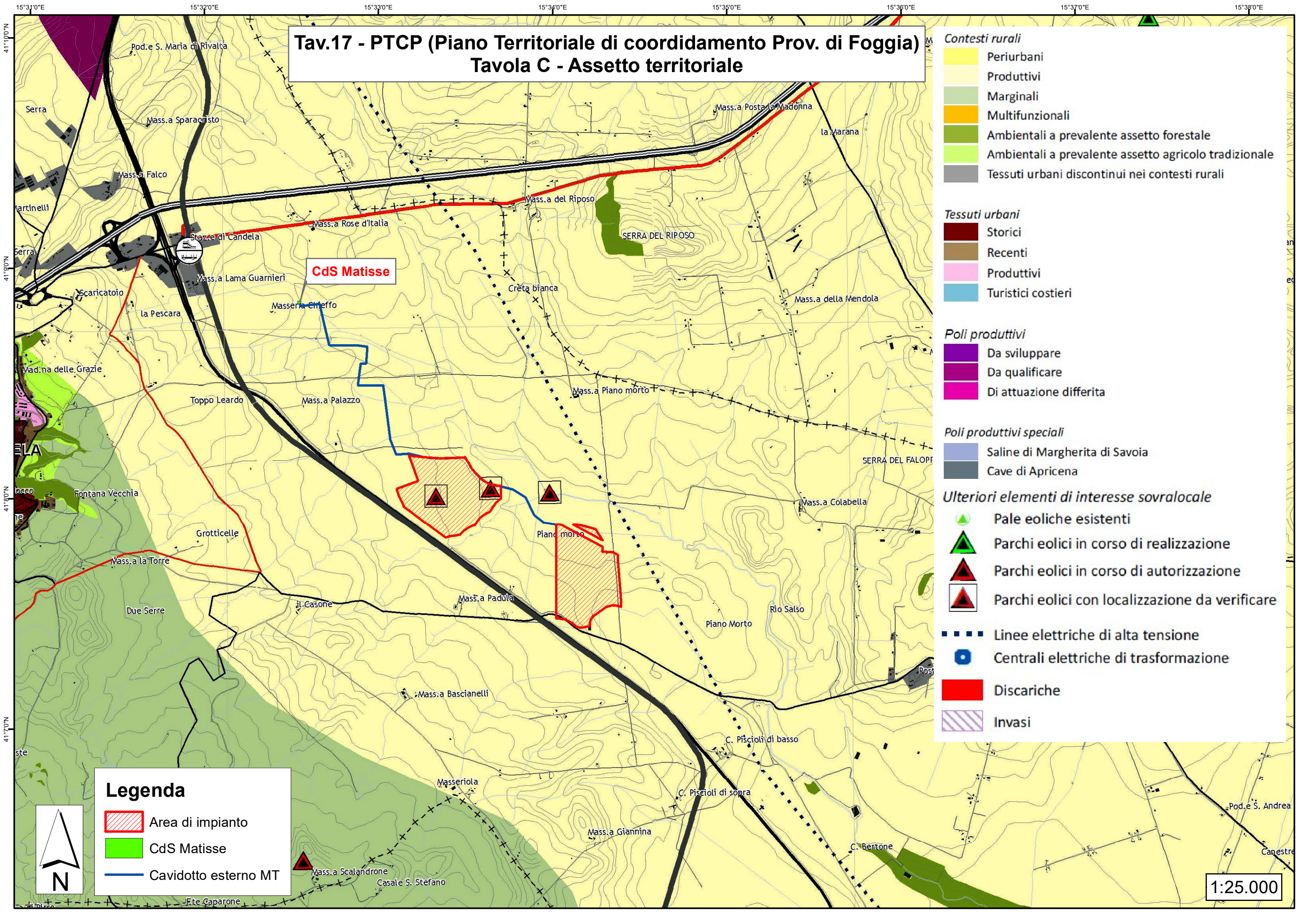
**Legenda**

- ▨ Area di impianto
- ▨ CdS Matisse
- ▬ Cavidotto esterno MT



1:25.000

# Tav.17 - PTCP (Piano Territoriale di coordinamento Prov. di Foggia) Tavola C - Assetto territoriale



- Contesti rurali**
- Periurbani
  - Produttivi
  - Marginali
  - Multifunzionali
  - Ambientali a prevalente assetto forestale
  - Ambientali a prevalente assetto agricolo tradizionale
  - Tessuti urbani discontinui nei contesti rurali
- Tessuti urbani**
- Storici
  - Recenti
  - Produttivi
  - Turistici costieri
- Poli produttivi**
- Da sviluppare
  - Da qualificare
  - Di attuazione differita
- Poli produttivi speciali**
- Saline di Margherita di Savoia
  - Cave di Apricena
- Ulteriori elementi di interesse sovralocale**
- Pale eoliche esistenti
  - Parchi eolici in corso di realizzazione
  - Parchi eolici in corso di autorizzazione
  - Parchi eolici con localizzazione da verificare
  - Linee elettriche di alta tensione
  - Centrali elettriche di trasformazione
  - Discariche
  - Invasi

**Legenda**

- Area di impianto
- CdS Matisse
- Cavidotto esterno MT



1:25.000

**Tav.18 - PTCP (Piano Territoriale di coordinamento Prov. di Foggia)**  
**Tavola S1 - Sistema delle qualità**


**Legenda**

-  Area di impianto
-  CdS Matisse
-  Cavidotto esterno MT

**Elementi della rete ecologica**


-  Aree protette
-  Aree protette marine

**Aree ad elevata naturalità**

-  Boschi ed arbusteti
-  Praterie xerofile
-  Apparati dunari e spiagge
-  Specchi d'acqua
-  Saline
-  Tratti di fronte mare libero dall'edificazione

-  Aree di tutela dei caratteri ambientali e paesaggistici
-  Corsi d'acqua


**Elementi della rete dei beni culturali**

-  Centri storici, nuclei storici non urbani, insediamenti storici non urbani di fondazione
-  Beni culturali isolati

**Infrastrutture per la fruizione collettiva**

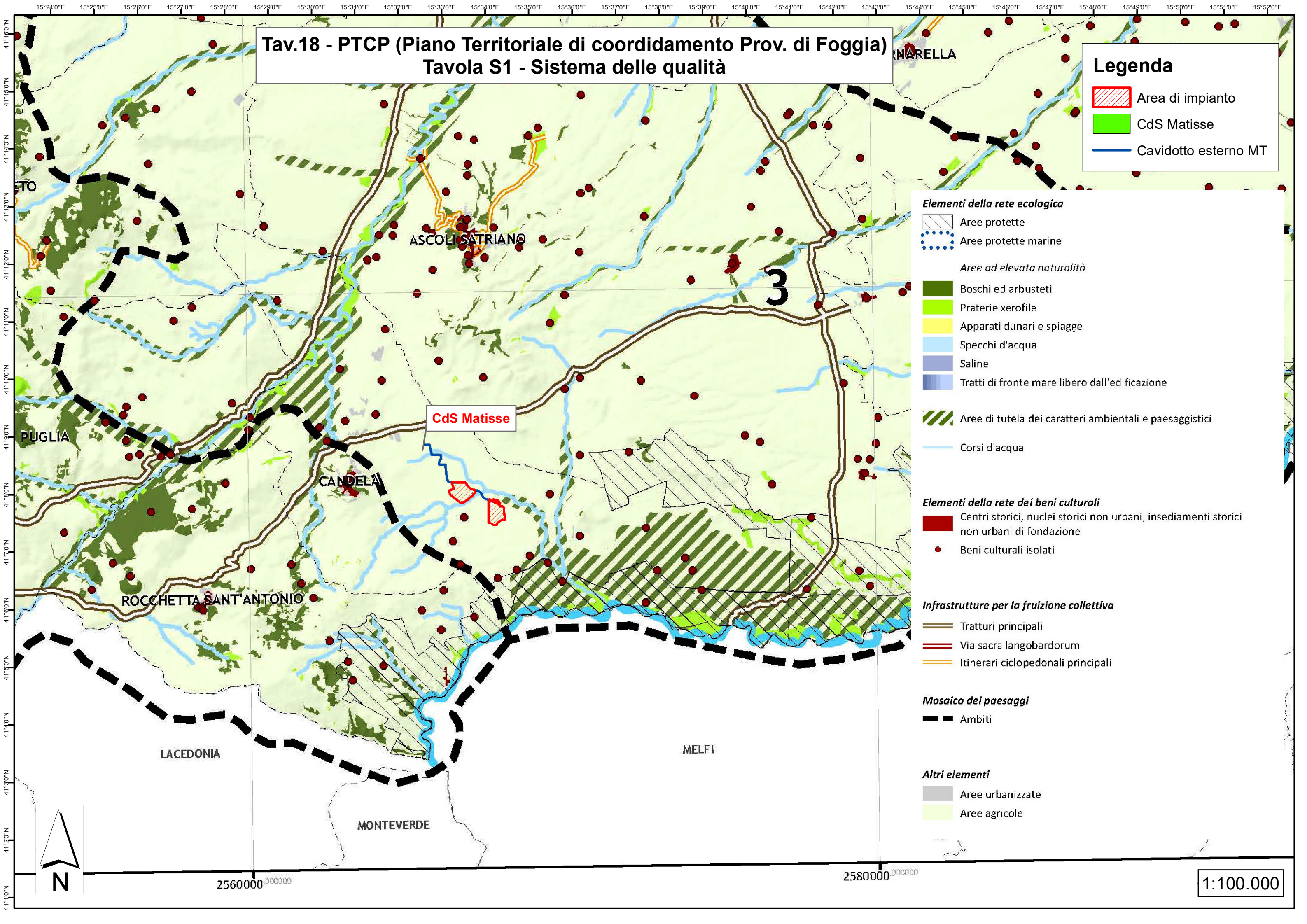
-  Tratturi principali
-  Via sacra langobardorum
-  Itinerari ciclopdonali principali

**Mosaico dei paesaggi**

-  Ambiti

**Altri elementi**

-  Aree urbanizzate
-  Aree agricole

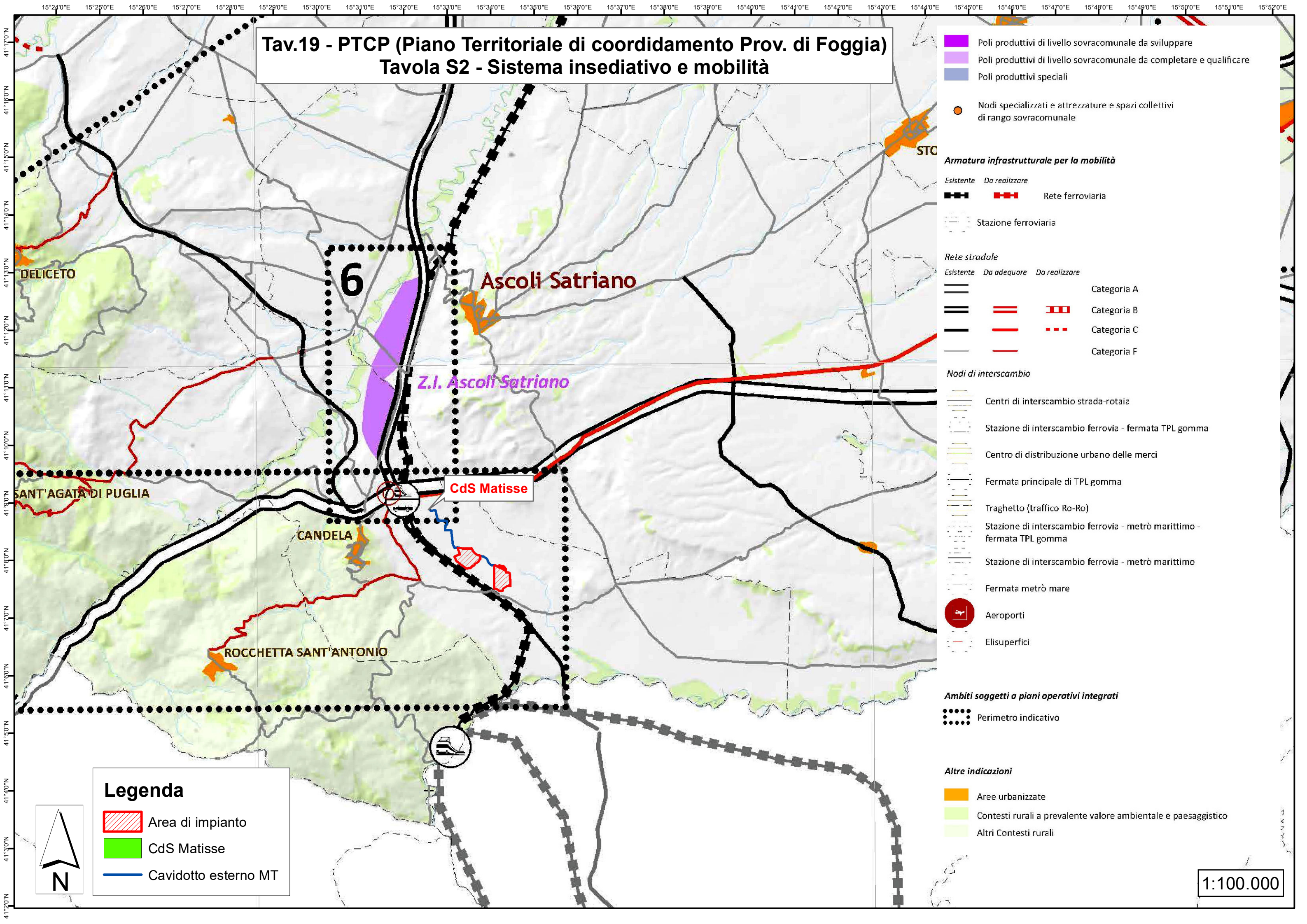


2560000 000000

2580000 000000

1:100.000

**Tav.19 - PTCP (Piano Territoriale di coordinamento Prov. di Foggia)**  
**Tavola S2 - Sistema insediativo e mobilità**



- Poli produttivi di livello sovracomunale da sviluppare
- Poli produttivi di livello sovracomunale da completare e qualificare
- Poli produttivi speciali
- Nodi specializzati e attrezzature e spazi collettivi di rango sovracomunale

**Armatura infrastrutturale per la mobilità**

- Esistente    Da realizzare*
- Rete ferroviaria
  - Stazione ferroviaria

**Rete stradale**

- Esistente    Da adeguare    Da realizzare*
- Categoria A
  - Categoria B
  - Categoria C
  - Categoria F

**Nodi di interscambio**

- Centri di interscambio strada-rotaia
- Stazione di interscambio ferrovia - fermata TPL gomma
- Centro di distribuzione urbano delle merci
- Fermata principale di TPL gomma
- Traghetto (traffico Ro-Ro)
- Stazione di interscambio ferrovia - metrò marittimo - fermata TPL gomma
- Stazione di interscambio ferrovia - metrò marittimo
- Fermata metrò mare
- ✈ Aeroporti
- Elisuperfici

**Ambiti soggetti a piani operativi integrati**

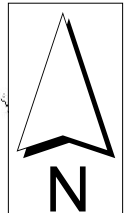
- Perimetro indicativo

**Altre indicazioni**

- Aree urbanizzate
- Contesti rurali a prevalente valore ambientale e paesaggistico
- Altri Contesti rurali

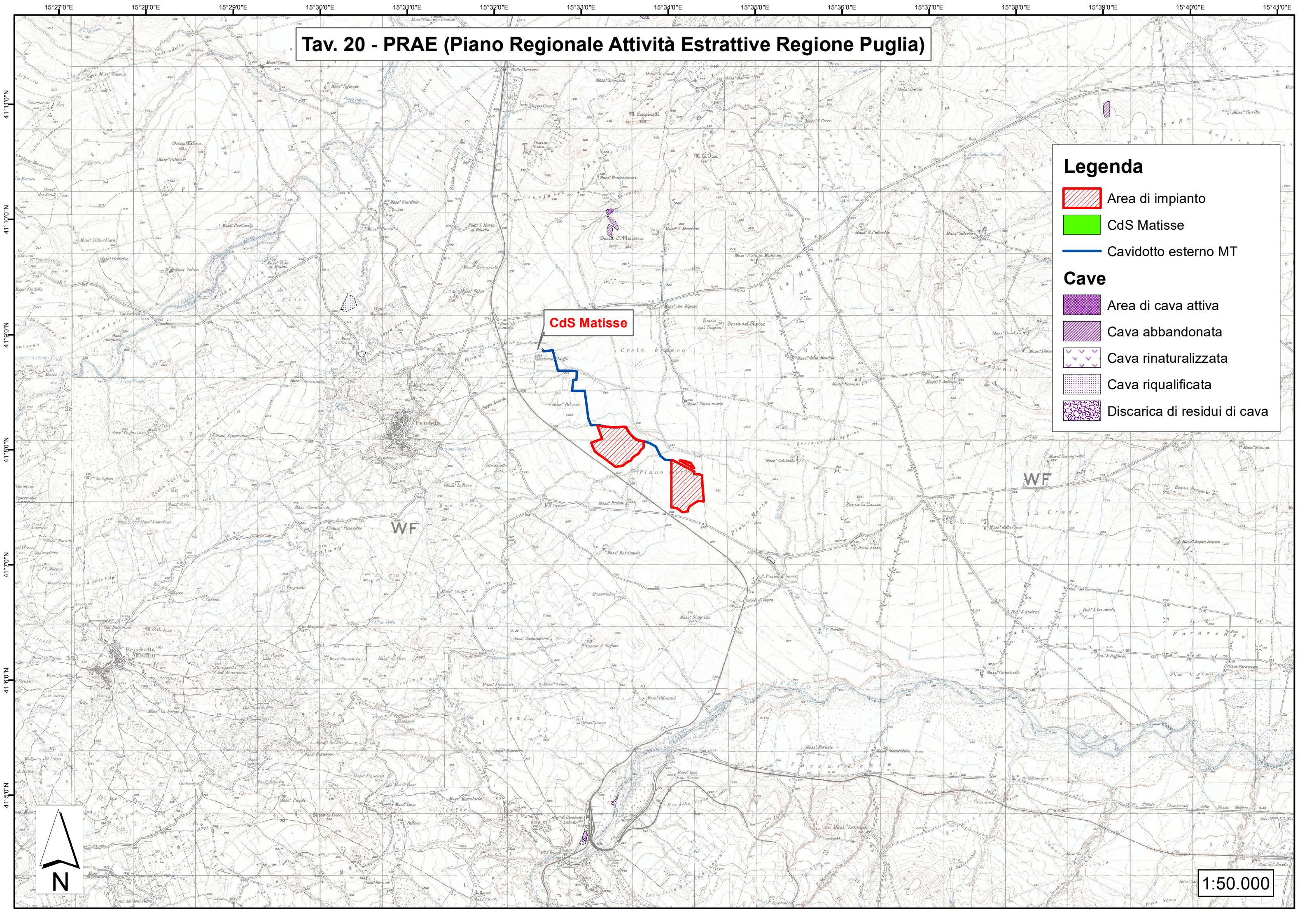
**Legenda**

- Area di impianto
- CdS Matisse
- Cavidotto esterno MT



1:100.000

# Tav. 20 - PRAE (Piano Regionale Attività Estrattive Regione Puglia)



## Legenda

-  Area di impianto
-  CdS Matisse
-  Cavidotto esterno MT
- Cave**
-  Area di cava attiva
-  Cava abbandonata
-  Cava rinaturalizzata
-  Cava riqualificata
-  Discarica di residui di cava

CdS Matisse

WF

WF



1:50.000



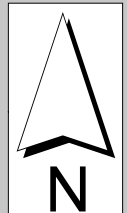
# Tav. 21 - PFVR - Piano Faunistico Venatorio regionale 2009-2014

## LEGENDA

- OASI DI PROTEZIONE**
- 1 - Montagna Sup. 500 Ha
  - 2 - Baraccone Sup. 480 Ha
  - 3 - Lago di Occhito Sup. 1047 Ha
  - 4 - Bosco di Dragonara Sup. 1500 Ha
  - 5 - Stalloni-Acqua di Pisani Sup. 292 Ha
  - 6 - Toppo Casone Sup. 133 Ha
  - 7 - Vetruscelle Sup. 317 Ha
  - 8 - Torre dei Giunchi Sup. 3400 Ha
- ALTRE AREE PROTETTE**
- 9 - Saline di Margherita di Savoia Sup. 3871 Ha
  - 10 - Il Monte Sup. 130 Ha
  - 11 - Masseria Combattenti Sup. 82 Ha
  - 12 - Bosco Inconata Sup. 1872,69 Ha
  - 13 - Parco Nazionale del Gargano Sup. 120555,35 Ha
  - 14 - Parco Regionale Fiume Ofanto Sup. 9624 Ha
- ZONE DI RIPOPOLAMENTO E CATTURA**
- 15 - Monte Pagliarone Sup. 787 Ha
  - 16 - Masseria Mastrangelo Sup. 950 Ha
  - 17 - Contrada del Villano Sup. 500 Ha
  - 18 - Monte Maggiore Sup. 870 Ha
  - 19 - Masseria Vigna delle Corti Sup. 1150 Ha
- AZIENDE FAUNISTICO-VENATORIE**
- 20 - Difesa Vadicola Sup. 1152 Ha
  - 21 - Terra Apuliae Sup. 415 Ha
  - 22 - Valle S. Floriano Sup. 570 Ha
  - 23 - Fortore Sup. 1063 Ha
  - 24 - Mezzanelle Sup. 309,56 Ha
  - 25 - Loc. Cauto Sup. 102 Ha
- AZIENDE AGRITURISTICO-VENATORIE**
- 26 - Monte alvaro Sup. 334,29 Ha
- ZONE ADEDESTRAMENTO CANI**
- 27 - Reina Sup. 10 Ha
  - 28 - San Lorenzo Sup. 10,41 Ha
  - 29 - Serra del Vento Sup. 10,46 Ha
  - 30 - Cicerone Sup. 10 Ha
  - 31 - Montaltino Sup. 18,91 Ha
  - 32 - Selvaggio Sup. 31 Ha
  - 33 - Vado Leone Sup. 22 Ha
  - 34 - C.da San Francesco Sup. 11 Ha
  - 35 - Montesecco Sup. 68,46 Ha
  - 36 - Monte Fedele Sup. 33,54 Ha
  - 37 - Iuspa - La Poiana Sup. 11,50 Ha
  - 38 - Ginestrelli Sup. 20 Ha
  - 39 - La Contessa Sup. 10,86 Ha
  - 40 - Torre dei Giunchi Sup. 13,99 Ha
  - 41 - Purgatorio Sup. 13,78 Ha
  - 42 - C.da Valle Cerase Sup. 10 Ha
  - 43 - Piscone Sup. 99,26 Ha
  - 44 - Trionfo Sup. 31,19 Ha
  - 45 - Chiana Comune Sup. 11 Ha
  - 46 - Tortorella Sup. 11,02 Ha
  - 47 - C.da Cerasola Sup. 10 Ha
  - 48 - Loc. Cauto Sup. 10,40 Ha
  - 49 - Monte Alvaro Sup. 52,40 Ha
  - 50 - C.da Santa Cecilia Sup. 10 Ha
  - 51 - Castellaccio Sup. 48 Ha
- Simboli:**
- Autostrade
  - Strade Statali
  - Strade Provinciali
  - Strade Secondarie
  - Aree urbane
  - Limite Provincia BAT (già province di Bari o Foggia)
  - Limiti comunali

**Legenda**

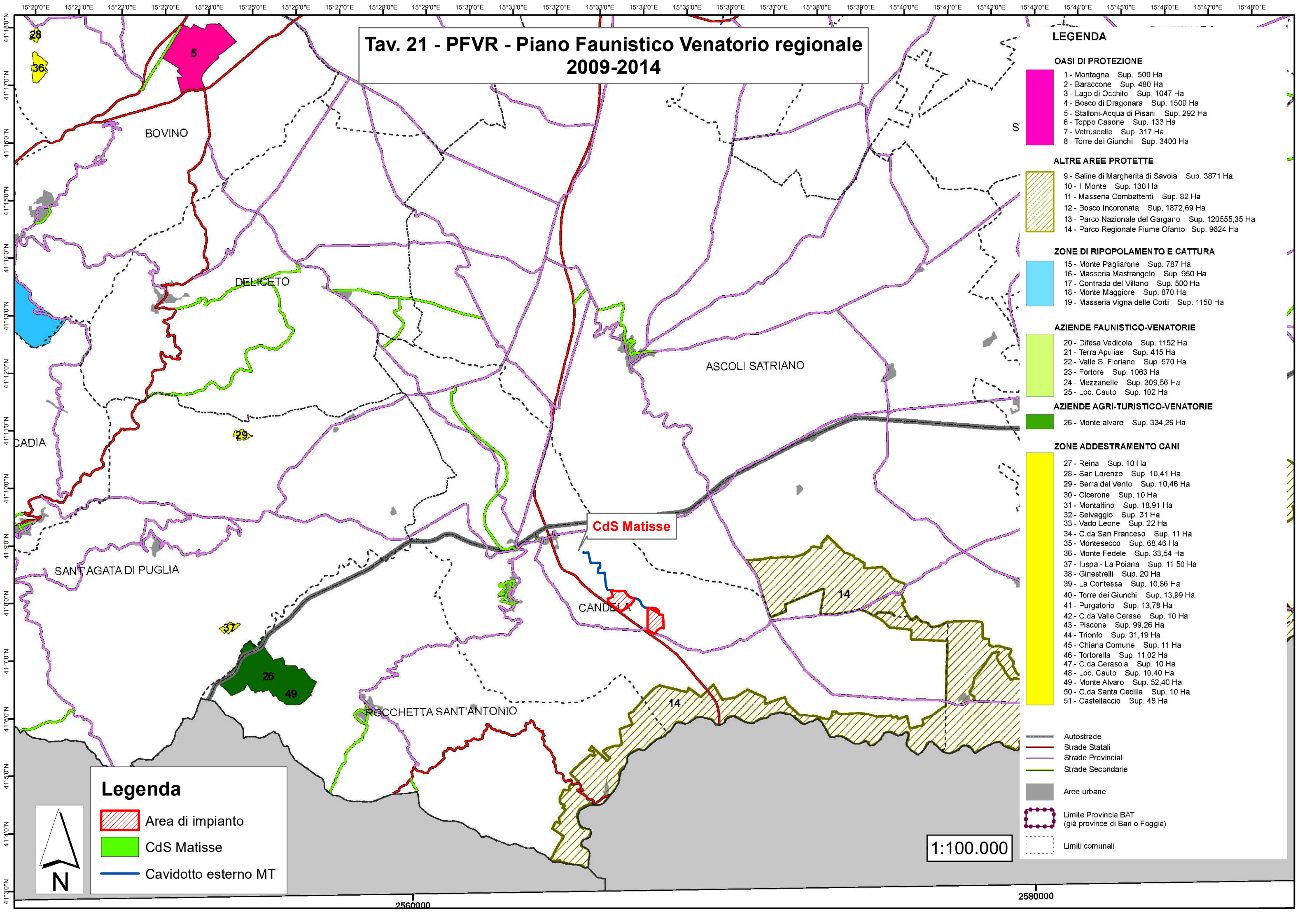
- Area di impianto
- CdS Matisse
- Cavidotto esterno MT



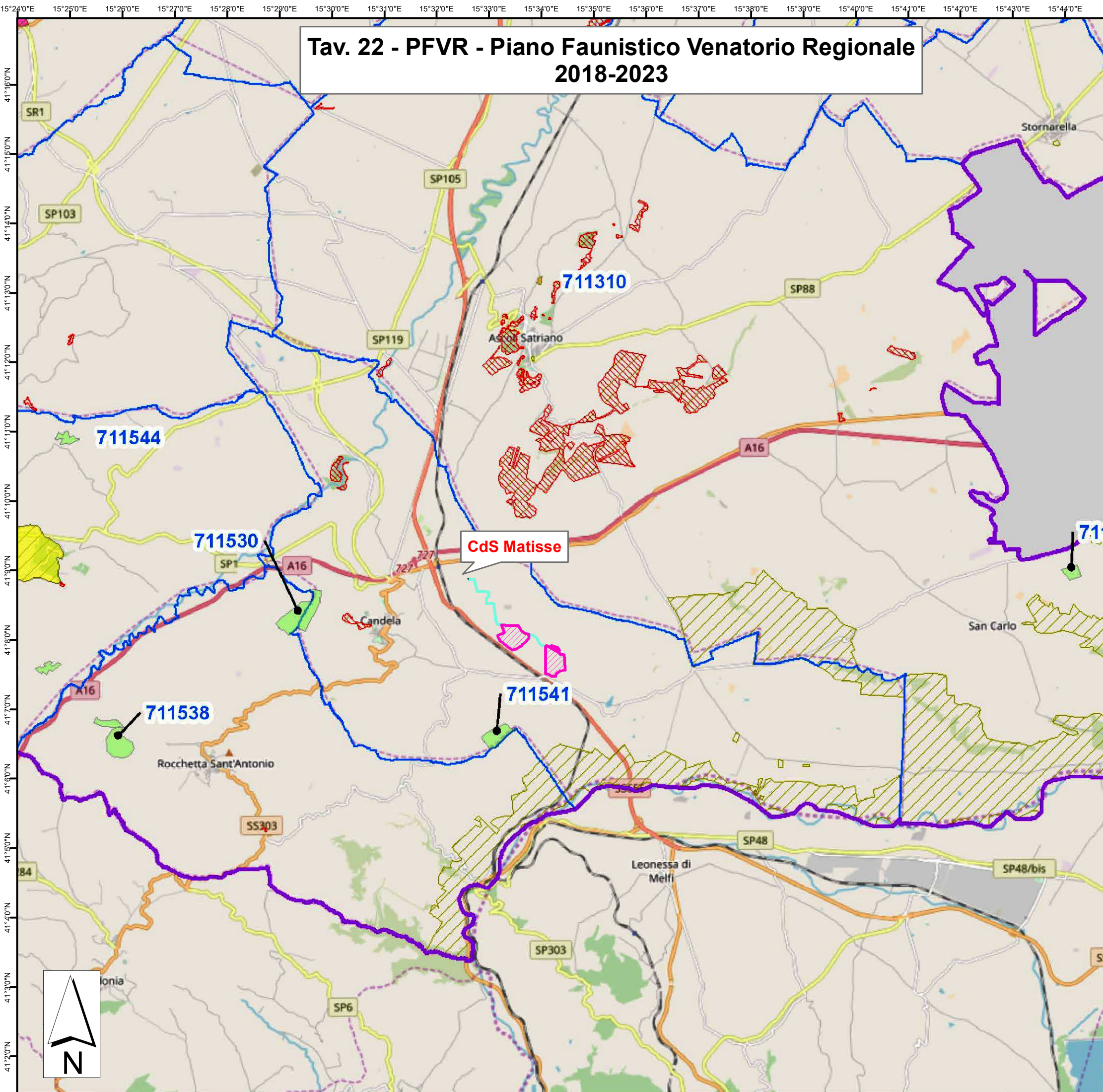
1:100.000

2560000

2580000









# Tav. 22 - PFVR - Piano Faunistico Venatorio Regionale 2018-2023

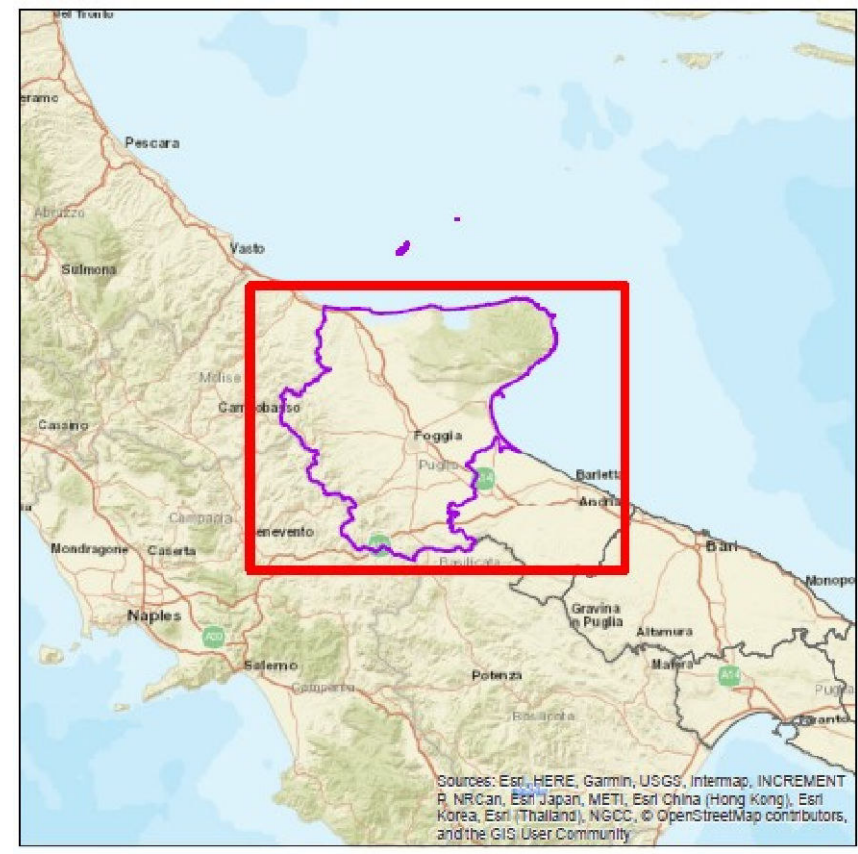


## Legenda

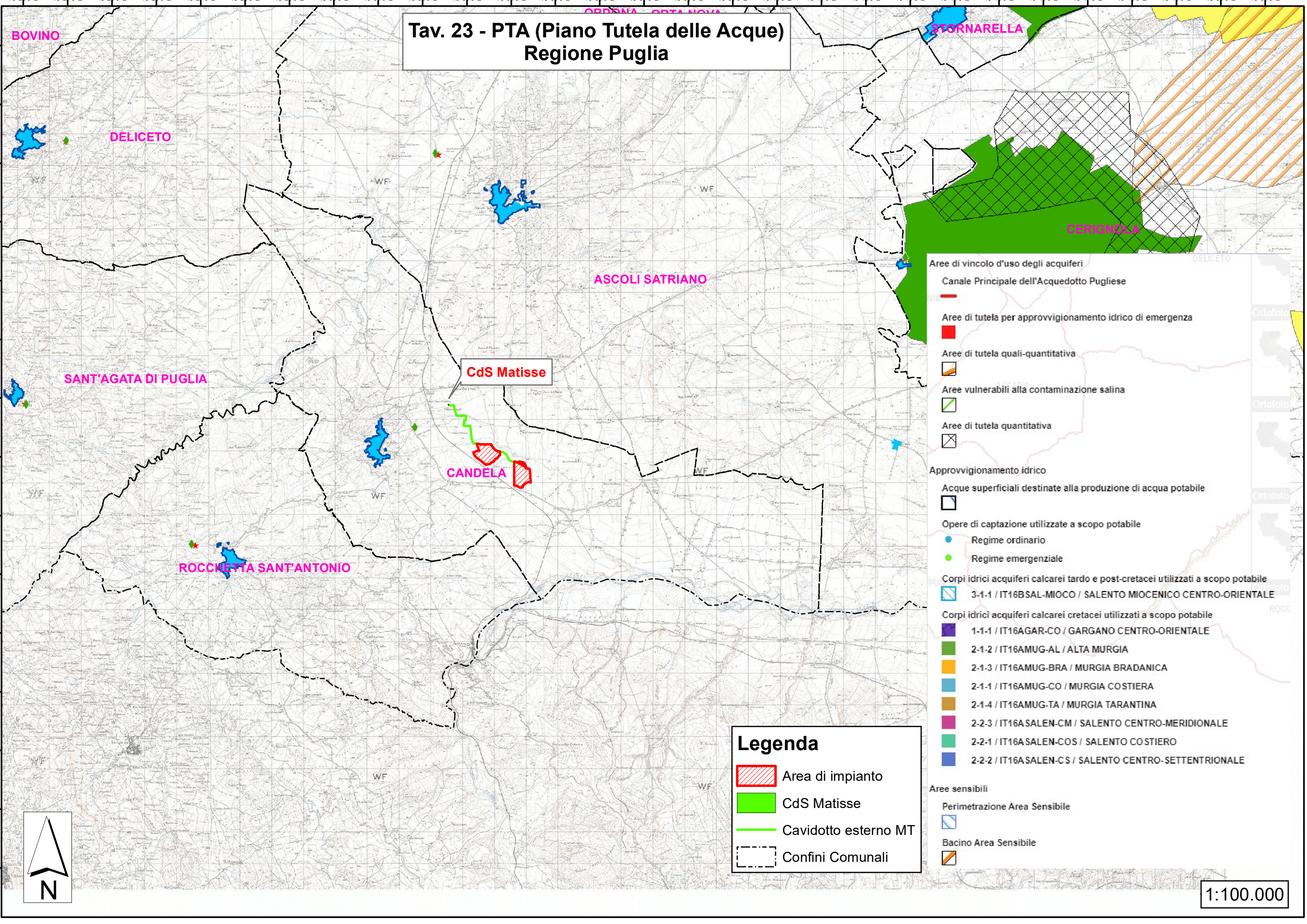
-  Area di impianto
-  CdS Matisse
-  Cavidotto esterno MT
-  Confini comunali
-  Aree percorse dal fuoco (anni 2009-2016)
-  Aree Protette Regionali

## Tipologia e quantità d'istituti del Piano Faunistico Venatorio per ATC

-  1 - Azienda faunistico-venatoria (Num.:8)
-  2 - Centro privato riproduzione fauna (Num.:2)
-  3 - Fondi chiusi (Num.:5)
-  4 - Oasi di protezione (Num.:7)
-  5 - Zona addestramento cani (Num.:27)
-  6 - Zona di ripopolamento e cattura (Num.:6)



# Tav. 23 - PTA (Piano Tutela delle Acque) Regione Puglia



- Aree di vincolo d'uso degli acquiferi**
- Canale Principale dell'Acquedotto Pugliese
  - Aree di tutela per approvvigionamento idrico di emergenza
  - Aree di tutela quali-quantitativa
  - Aree vulnerabili alla contaminazione salina
  - Aree di tutela quantitativa
- Approvvigionamento idrico**
- Acque superficiali destinate alla produzione di acqua potabile
  - Opere di captazione utilizzate a scopo potabile
    - Regime ordinario
    - Regime emergenziale
  - Corpi idrici acquiferi calcarei tardo e post-cretacei utilizzati a scopo potabile
    - 3-1-1 / IT16BSAL-MIOCO / SALENTO MIOCENICO CENTRO-ORIENTALE
  - Corpi idrici acquiferi calcarei cretacei utilizzati a scopo potabile
    - 1-1-1 / IT16AGAR-CO / GARGANO CENTRO-ORIENTALE
    - 2-1-2 / IT16AMUG-AL / ALTA MURGIA
    - 2-1-3 / IT16AMUG-BRA / MURGIA BRADANICA
    - 2-1-1 / IT16AMUG-CO / MURGIA COSTIERA
    - 2-1-4 / IT16AMUG-TA / MURGIA TARANTINA
    - 2-2-3 / IT16A SALEN-CM / SALENTO CENTRO-MERIDIONALE
    - 2-2-1 / IT16A SALEN-COS / SALENTO COSTIERO
    - 2-2-2 / IT16A SALEN-CS / SALENTO CENTRO-SETTENTRIONALE
- Aree sensibili**
- Perimetrazione Area Sensibile
  - Bacino Area Sensibile

- Legenda**
- Area di impianto
  - CdS Matisse
  - Cavidotto esterno MT
  - Confini Comunali



1:100.000