



141.JPG



142.JPG



143.JPG



144.JPG



145.JPG



146.JPG





147.JPG



148.JPG




149.JPG



150.JPG



151.JPG




152.JPG





153.JPG



154.JPG



155.JPG



156.JPG



157.JPG



158.JPG






159.JPG



160.JPG



161.JPG



162.JPG



163.JPG






164.JPG



165.JPG



166.JPG



167.JPG




168.JPG




169.JPG





170.JPG




171.JPG



172.JPG



173.JPG



174.JPG



175.JPG





176.JPG



177.JPG



178.JPG



## ELENCO DOCUMENTAZIONE FOTOGRAFICA IN FORMATO DIGITALE

IMPIANTO DI PRODUZIONE DI ENERGIA DA FONTE SOLARE  
"ASCOLI SATRIANO MASSERIA SAN POTITO"  
POTENZA NOMINALE IMPIANTO FOTOVOLTAICO 47,5 MVA  
POTENZA NOMINALE SISTEMA DI ACCUMULO ENERGIA 90 MVA

### NUMERO LOCALITA' : ASCOLI SATRIANO (FG)

**001-122 Formato digitale : JPG**

### UR 1

Lotto di Progetto impianto fotovoltaico  
ricadente in Foglio 57 Comune di Ascoli  
Satriano particelle catastali 15, 16, 17,  
18, 51, 81, 82, 84, 85, 86

001 Strada comunale Deliceto-Ascoli Satriano che costeggia lato Nord di UR 1

002 Lato Nord. Vista da Nord

003 Lato Nord. Vista da Nord

004 Lato Nord. Vista da Nord

005 Lato Nord. Vista da Ovest

006 Lato Nord. Vista da Nord

007 Lato Nord. Vista da Nord-Est

008 Lato Nord. Vista da Nord

009 Lato Nord. Vista da Nord

010 Lato Ovest. Vista da Est

011 Lato Ovest. Vista da Est

012 Angolo NW. Vista da SE

013 Lato Nord. Vista da Nord

014 Dettaglio. Visibilità di superficie

015 Lato Est. Vista da Nord

016 Lato Ovest. Vista da Est

017 Lato Ovest. Vista da Est

018 Lato Ovest. Vista da NE

019 Lato Ovest. Vista da Nord

020 Lato Ovest. Vista da Est



---

021	Lato Ovest. Vista da Nord
022	Lato Nord. Vista da Sud
023	Lato Nord. Vista da Nord
024	Lato Nord. Vista da Nord
025	Angolo NW. Vista da SE
026	Lato Nord. Vista da Sud-Est
027	Lato Nord. Area centrale. Vista da Nord
028	Lato Nord. Area centrale. Vista da Sud-Est
029	Lato Ovest. Vista da Est
030	Lato Nord. Area centrale. Vista da Est
031	Lato Nord. Area centrale. Vista da Nord
032	Lato Ovest. Vista da Est
033	Lato Ovest. Vista da Nord
034	Lato Ovest. Vista da Est
035	Lato Nord. Area centrale. Vista da Sud
036	Lato Nord. Area centrale. Vista da Nord
037	Dettaglio. Visibilità di superficie
038	Lato Nord. Area centrale. Vista da Nord
039	Lato Nord. Vista da Ovest
040	Canale idrico presente or. E-W presente a Nord del lotto, a lato della strada comunale Deliceto-Ascoli Satriano
041	Lato Nord. Vista da Nord
042	Lato Nord. Area centrale. Vista da Nord
043	Lato Nord. Vista da Est
044	Lato Nord. Area centrale. Vista da Nord
045	Lato Nord. Area centrale. Vista da Nord
046	Lato Nord. Vista da Ovest
047	Lato Nord. Vista da Ovest
048	Lato Nord. Area centrale. Vista da Nord
049	Lato Nord. Area centrale. Vista da Nord
050	Lato Nord. Area centrale. Vista da NW

---



---

051	Lato Nord. Area centrale. Vista da Ovest
052	Lato Nord. Area centrale. Vista da Nord
053	Angolo NE. Vista da Est
054	Lato Est. Vista da Nord
055	Lato Est. Vista da Nord
056	Lato Est. Vista da NE
057	Strada sterrata or. N-S che costeggia parte lato Est di UR 1
058	Lato Est. Vista da Est
059	Lato Est. Vista da Est
060	Lato Est. Vista da Nord
061	Lato Est. Area centrale. Vista da Nord
062	Lato Est. Area centrale. Vista da NE
063	Lato Est. Vista da Nord
064	Lato Est. Area centrale. Vista da Nord
065	Lato Est. Area centrale. Vista da Nord
066	Dettaglio. Visibilità di superficie
067	Lato Est. Area centrale. Vista da Nord
068	Area <i>buffer</i> Est. Pala eolica
069	Lato Est. Campo arato. Vista da Est
070	Area centrale. Vista da Est
071	Area centrale. Vista da Est
072	Lato Est. Area centrale. Vista da Nord.
073	Dettaglio. Visibilità di superficie
074	Lato Est. Vista da Ovest
075	Lato Est. Vista da Est
076	Lato Est. Area centrale. Vista da NE
077	Lato Est. Vista da Nord
078	Lato Est. Area centrale. Vista da Est

---



---

079	Lato Est. Area centrale. Vista da Est
080	Lato Est. Area centrale. Vista da Nord
081	Lato Est. Area centrale. Vista da Nord
082	Lato Ovest. Vista da Est
083	Lato Est. Area centrale. Vista da Nord - Est
084	Lato Ovest. Vista da Est
085	Lato Est. Area centrale. Vista da Est
086	Lato Est. Vista da Ovest
087	Lato Est. Vista da Nord
088	Lato Est. Area centrale. Vista da Est
089	Lato Est. Vista da Nord
090	Area centrale. Vista da Nord
091	Lato Ovest. Vista da Est
092	Lato Ovest. Vista da Nord
093	Lato Ovest. Vista da Est
094	Lato Ovest. Vista da Est
095	Lato Ovest. Vista da Nord
096	Area centrale. Vista da Est
097	Lato Est. Vista da Nord
098	Area centrale. Vista da Sud
099	Lato Est. Vista da NE
100	Lato Ovest. Vista da Est
101	Area <i>buffer</i> Est
102	Lato Sud. Vista da Nord
103	Lato Sud. Vista da Nord

---



---

104	Lato Sud. Vista da Nord
105	Lato Sud. Vista da Nord
106	Lato Sud. Vista da Nord
107	Area <i>buffer</i> Est. Vista da Ovest
108	Lato Sud. Vista da Sud
109	Lato Sud. Vista da Sud
110	Lato Sud. Vista da Sud
111	Lato Sud. Vista da Sud
112	Lato Sud. Vista da Sud
113	Lato Sud. Vista da Sud-Est
114	Lato Sud. Vista da Sud-Est
115	Ripresa da drone da Nord
116	Ripresa da drone da NW
117	Ripresa da drone da Nord
118	Ripresa da drone da NW
119	Ripresa da drone da Ovest
120	Ripresa da drone da Nord
121	Ripresa da drone da Est
122	Materiali ceramici sporadici da UR 1

---



<b>NUMERO</b>	<b>LOCALITA' : ASCOLI SATRIANO, DELICETO</b>	
<b>123-146</b>	<b>Formato digitale : JPG</b>	<b>UR 2</b> Tracciato di collegamento cavidotto terrestre MT da impianto fotovoltaico a SSE Utente <i>Renoir</i>
123	Tratto iniziale E-W cavidotto MT da impianto fotovoltaico di Progetto verso SSE Utente <i>Renoir</i> . Vista da Ovest	
124	Tratto iniziale E-W cavidotto MT da impianto fotovoltaico di Progetto verso SSE Utente <i>Renoir</i> . Vista da Ovest	
125	Impianto fotovoltaico esistente. Lato Sud. Vista da Nord	
126	Percorso or. E-W cavidotto verso SSE Utente <i>Renoir</i> . Vista da Ovest	
127	Campi con visibilità di superficie scarsa. Lato Nord. Vista da Sud	
128	Percorso or. E-W cavidotto verso SSE Utente <i>Renoir</i> . Vista da Ovest	
129	Cabina impianto fotovoltaico esistente. Lato Sud. Vista da Nord	
130	Campi con visibilità di superficie scarsa. Lato Nord. Vista da Sud	
131	Percorso or. E-W cavidotto verso SSE Utente <i>Renoir</i> . Vista da Ovest	
132	Campi con visibilità di superficie scarsa. Lato Sud. Vista da Nord	
133	Campi con visibilità di superficie scarsa. Lato Nord. Vista da Sud	
134	Percorso or. E-W cavidotto verso SSE Utente <i>Renoir</i> . Vista da Ovest	
135	Campi con visibilità di superficie scarsa. Lato Sud. Vista da Nord	
136	Campi con visibilità di superficie scarsa. Lato Nord. Vista da Sud	
137	Uliveto con visibilità di superficie buona. Lato Sud. Vista da Nord	



---

138	Uliveto con visibilità di superficie buona. Lato Sud. Vista da Nord
139	Percorso or. E-W cavidotto verso SSE Utente <i>Renoir</i> . Vista da Ovest
140	Campi con visibilità di superficie scarsa. Lato Nord. Vista da Sud
141	Percorso or. E-W cavidotto verso SSE Utente <i>Renoir</i> . Vista da Ovest
142	Campi con visibilità di superficie scarsa. Lato Sud. Vista da Nord
143	Campi con visibilità di superficie scarsa. Lato Nord. Vista da Sud
144	Tratto terminale or. N-S cavidotto MT di collegamento a SSE Utente <i>Renoir</i> attraverso campi incolti con visibilità di superficie scarsa. Vista da Sud
145	Tratto terminale or. N-S cavidotto MT di collegamento a SSE Utente <i>Renoir</i> attraverso campi incolti con visibilità di superficie scarsa. Vista da Sud
146	Percorso cavidotto MT di collegamento a SSE Utente <i>Renoir</i> . Ripresa da drone da Ovest

---



<b>NUMERO</b>	<b>LOCALITA' : DELICETO (FG)</b>	<b>UR 3</b> Lotto di Progetto SSE Utente <i>Renoir</i> ricadente in Foglio 28 Comune di Deliceto particelle catastali 672, 542
<b>147-163</b>	<b>Formato digitale : JPG</b>	
147	Lato Ovest. Vista da Ovest	
148	Lato Sud. Vista da NW	
149	Lato Nord. Vista da Sud	
150	Dettaglio. Visibilità di superficie	
151	Angolo SE. Visto da NE	
152	Lato est. Vista da Ovest	
153	Lato Nord. Vista da Sud	
154	Lato Sud. Vista da Nord	
155	Lato Ovest. Vista da Est	
156	Lato Nord. Vista da Sud	
157	Lato Nord. Vista da Nord	
158	Lato Sud. Vista da Nord	
159	Lato Ovest. Vista da Sud	
160	Lato Ovest. Vista da Nord	
161	Angolo NE. Vista da Ovest	
162	Ripresa da drone da Nord	
163	Ripresa da drone da Nord	



<b>NUMERO</b>	<b>LOCALITA' : DELICETO (FG)</b>	
<b>164-178</b>	<b>Formato digitale : JPG</b>	<b>UR 4</b> Tracciato di collegamento cavidotto terrestre AT da SSE Utente <i>Renoir</i> a SSE Elce
164	Tratto iniziale N-S cavidotto AT da SSE <i>Renoir</i> di Progetto verso SSE Elce. Vista da Sud	
165	Tratto iniziale N-S cavidotto AT da SSE <i>Renoir</i> di Progetto verso SSE Elce. Vista da Nord	
166	Percorso cavidotto AT or. N-S da SSE <i>Renoir</i> di Progetto verso SSE Elce. Vista da Nord	
167	Campi con visibilità di superficie scarsa. Lato Est. Vista da Ovest	
168	Campi con visibilità di superficie scarsa. Lato Ovest. Vista da Nord	
169	Percorso cavidotto AT or. N-S da SSE <i>Renoir</i> di Progetto verso SSE Elce. Incrocio con Strada Deliceto-Ascoli	
170	Campi con visibilità di superficie scarsa. Lato Ovest. Vista da Est	
171	Percorso cavidotto AT or. N-S da SSE <i>Renoir</i> di Progetto verso SSE Elce su strada sterrata. Vista da Nord	
172	Campo recintato. Lato Ovest. Vista da Est	
173	Campo con visibilità scarsa. Lato Est. Vista da Ovest	
174	Percorso cavidotto AT or. N-S da SSE <i>Renoir</i> di Progetto verso SSE Elce su strada sterrata. Vista da Nord	
175	Campo recintato. Lato Ovest. Vista da Nord	
176	Campo con visibilità scarsa. Lato Est. Vista da Ovest	
177	Campo con visibilità scarsa. Lato Est. Vista da Ovest	
178	Tratto finale cavidotto AT or. N-S fino a SSE Elce esistente	