

Legenda

- AREE DI INTERESSE PAESAGGISTICO - ART.12 D.LGS N.157/2006**
- Comma 1 b) - fascia rispetto dei laghi 300 mt
 - Comma 1 c) - corsi d'acqua (Regio Decreto 11/12/1933 n.1775)
 - Comma 1 c) - fascia rispetto fluviale 150 mt
 - Comma 1 d) - Fascia di rispetto montana - rilievi > 1200 mt
- Comma 1 f) - Riserve**
- Zona A
 - Zona B
- Comma 1 f) - Parchi**
- Comma 1 g) - Aree boschive
 - Comma 1 m) - Aree archeologiche
- INVARIANTI AMBIENTALI DEL SISTEMA FISICO NATURALE**
- SIC - Siti di importanza comunitaria (Rete Natura 2000)
 - ZPS - Zone di Protezione Speciale (Rete Natura 2000)
 - Vincolo ai sensi della legge 1497/39
 - Vincoli di nuova istituzione istituiti con Decreti Assessoriali
 - D.L.vo 11/05/99 - fascia rispetto corsi d'acqua 10 mt

- Vincolo idrogeologico
 - Centri storici
- Ambiti territoriali**
- N° 8 Area della catena settentrionale (Monti Nebrodi)
 - N° 10 Area delle colline della Sicilia centro-meridionale
 - N° 11 Area delle colline di Mazzarino e Piazza Armerina
 - N° 12 Area delle colline dell'ennese
 - N° 14 Area della pianura alluvionale catanese

- TEMI CARTOGRAFICI DI BASE**
- Rete ferroviaria esistente

Rete stradale esistente

- Tipologia**
- Viabilità autostradale
 - Viabilità statale
 - Viabilità provinciale
 - Acque pubbliche - D.Lgs 42/01, Sentenza n.657 del 04/02/02 C.d.S. - VI Sez.
 - Laghi
 - Bacini artificiali

- Limiti amministrativi provinciali
- Limiti amministrativi comunali
- Elementi C.T.R. - scala 1:10.000

LEGENDA

- Confine catastale
- Area pannelli fotovoltaici

PROVINCIA REGIONALE DI ENNA
ASSESSORATO TERRITORIO AMBIENTE E PROTEZIONE CIVILE

PIANO TERRITORIALE PROVINCIALE

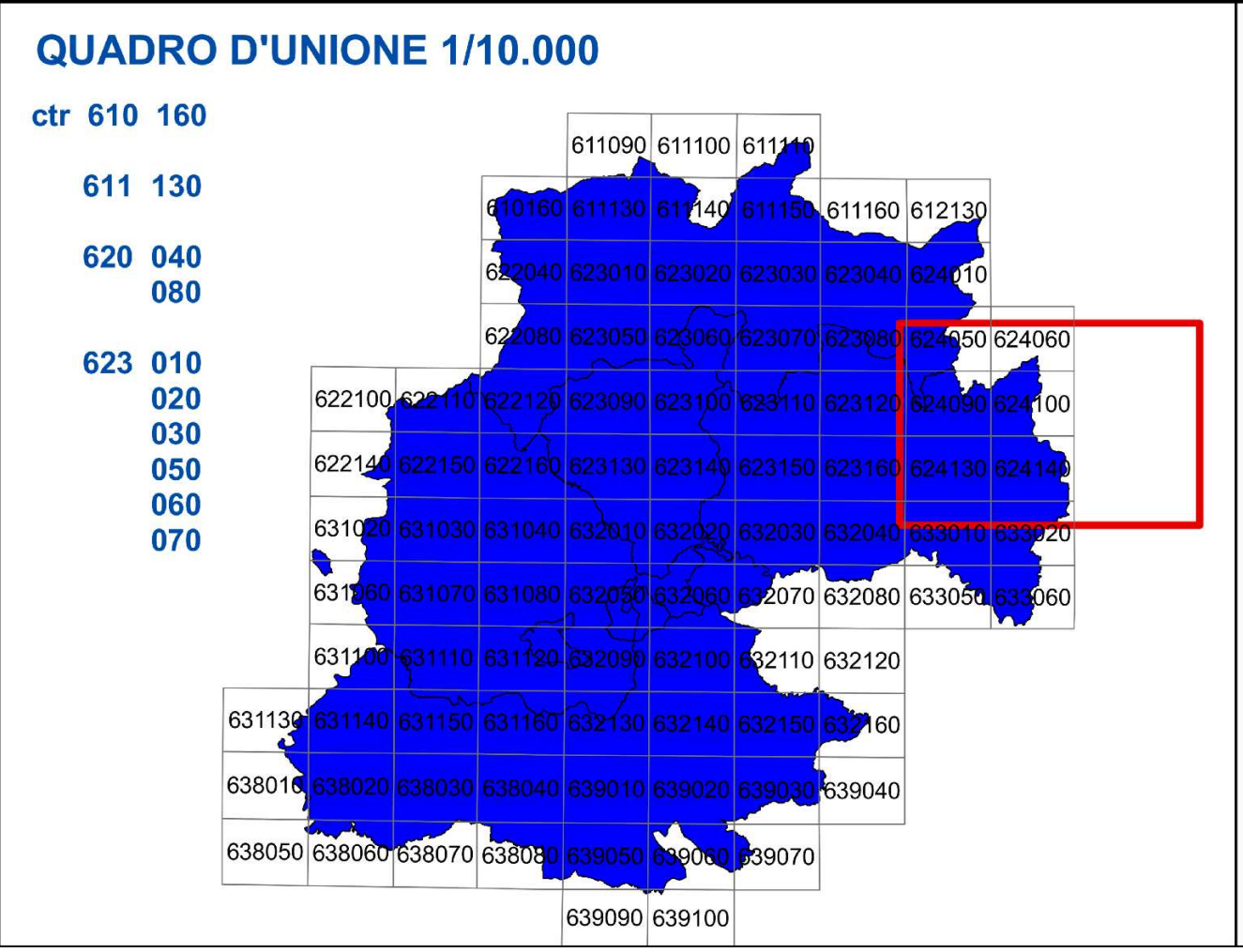
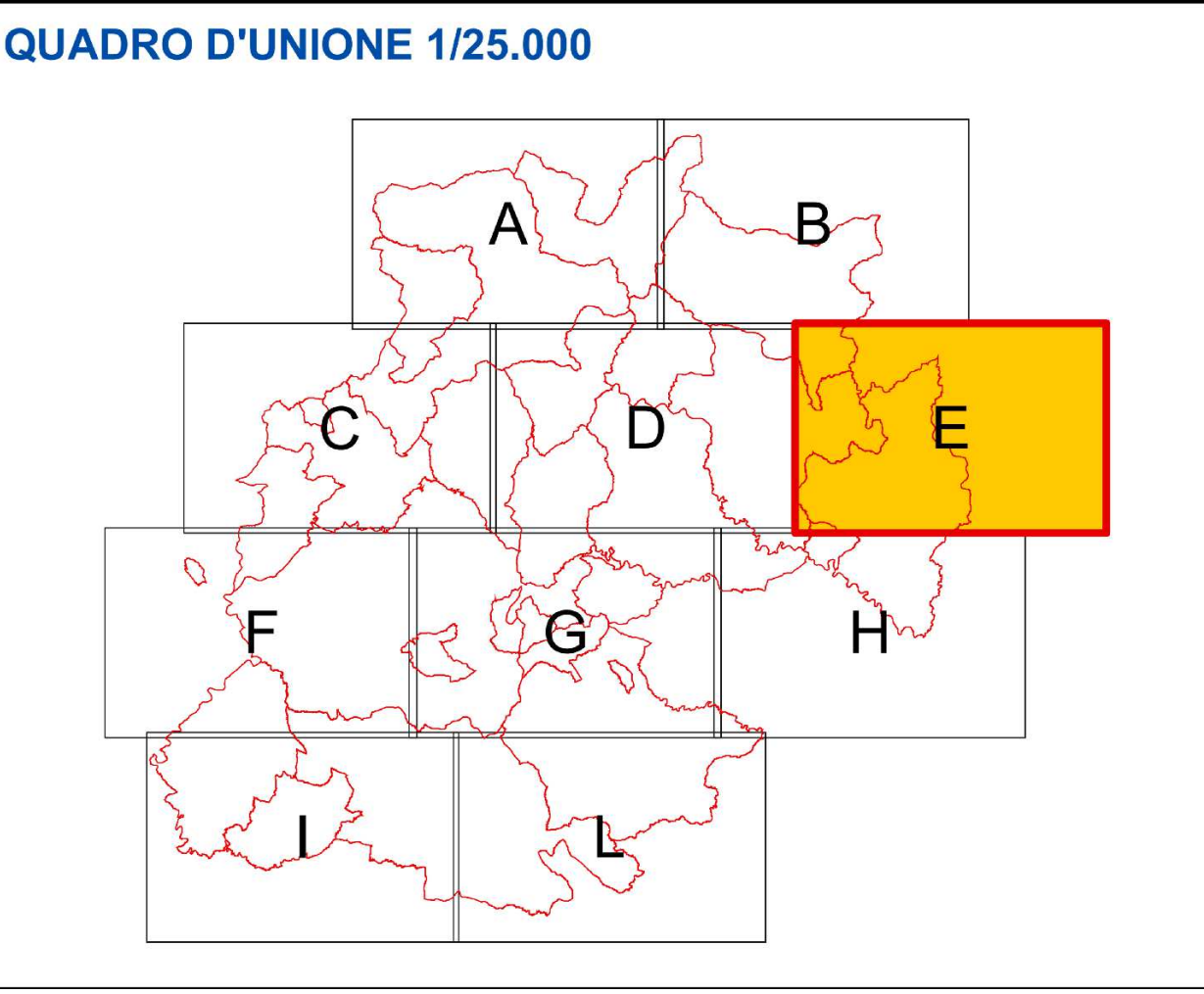
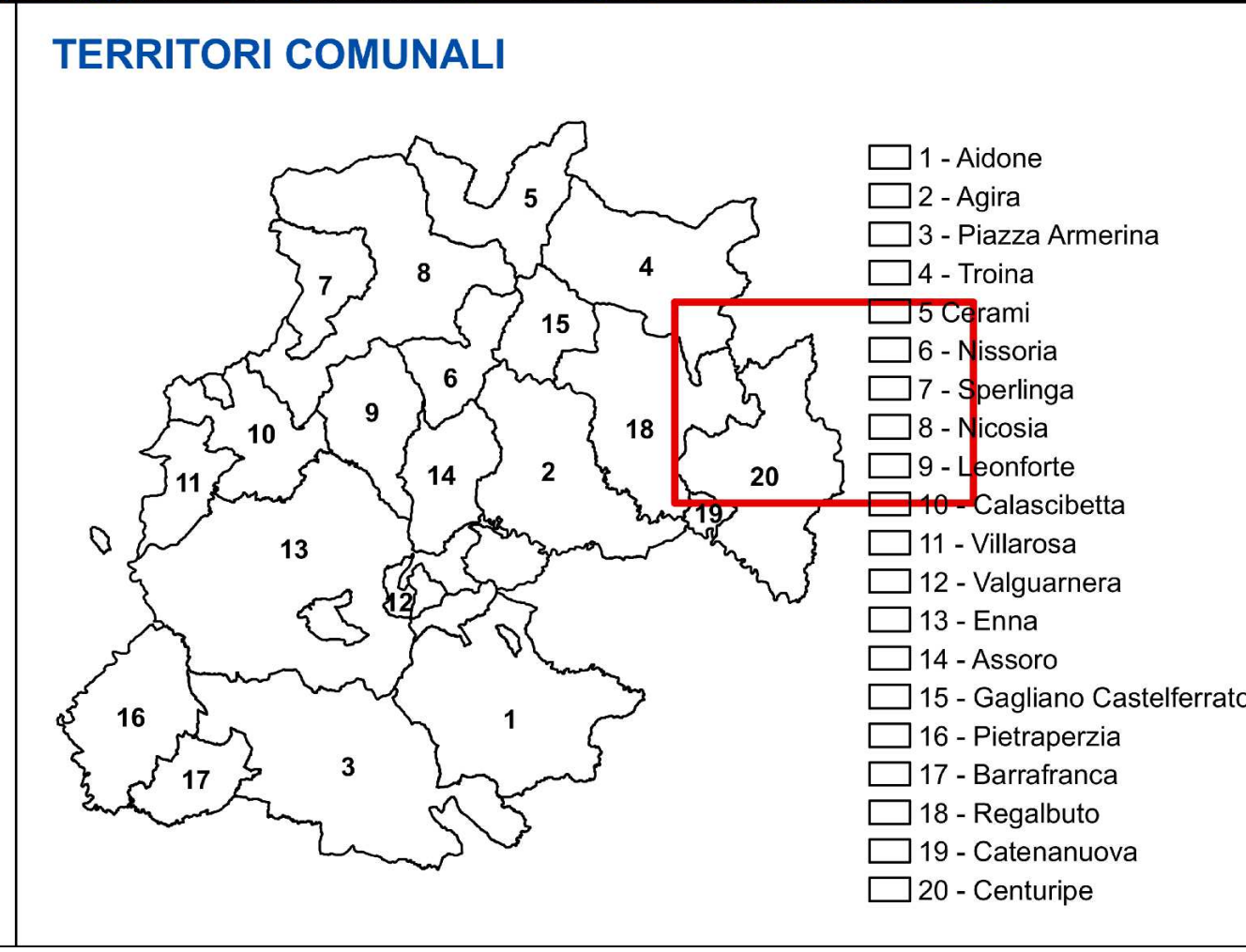
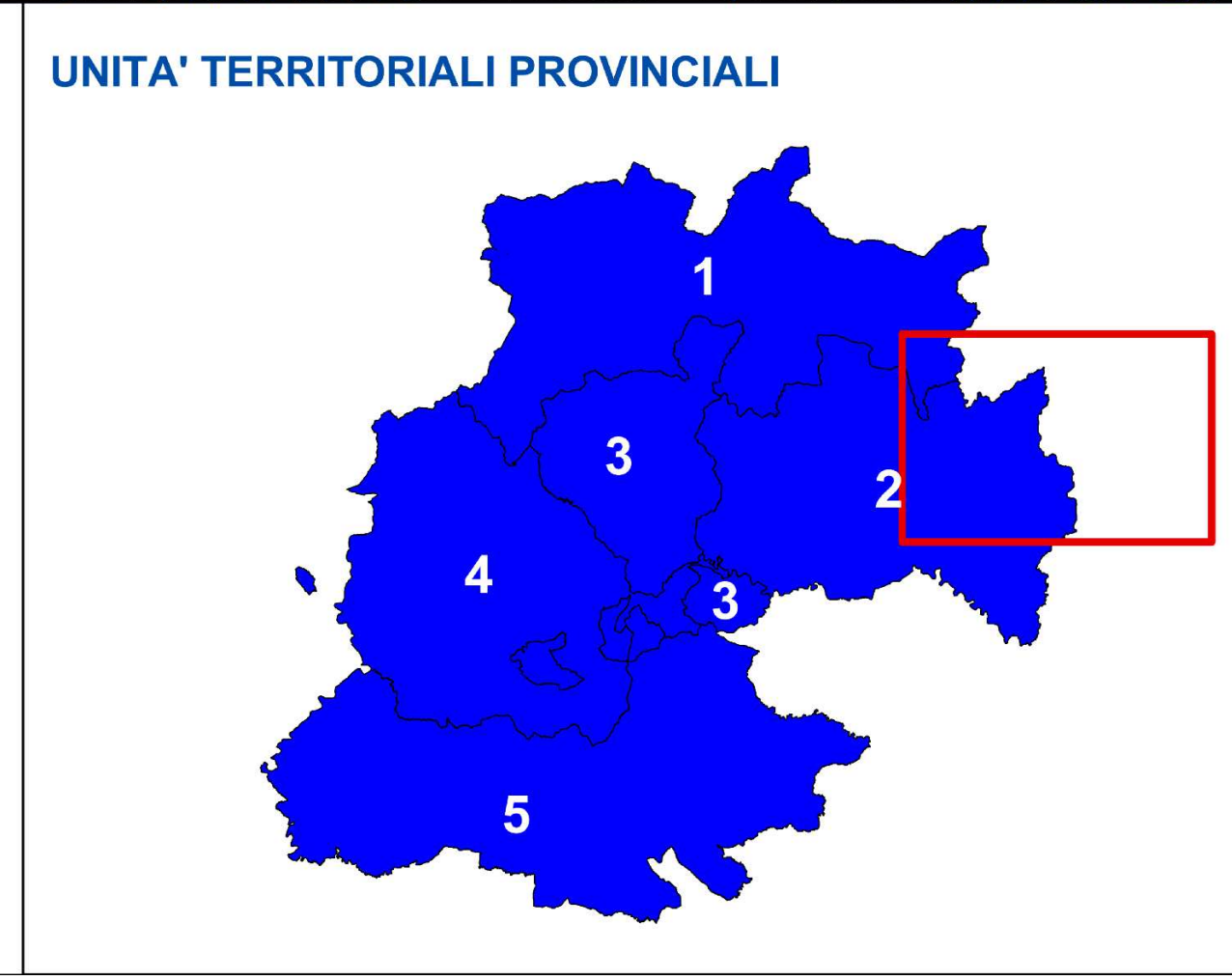
QUADRO CONOSCITIVO SISTEMA FISICO - NATURALE

Qcfe - scala 1/25.000

Settore VIII - Ambiente, Territorio e Protezione Civile
Dirigente: Ing. Giuseppe COLAJANNI

A.P.O. - Servizio Pianificazione del Territorio e Gestione Riserve Naturali
Responsabile del Servizio e del coordinamento progettuale
Dot. Lib. Giuseppe C. VITALE
Staff dell'Ufficio: Dott. Agr. A. Aveni, Geom. F. Romano

progettisti incaricati: Arch. Antonino LIGA, Ing. Francesco ACCORSO



NOTE:
La legenda della tavola è riportata nell'elaborato QcF0

FONTE CARTOGRAFICHE:

- Parchi, Riserve: Regione Sicilia - Piano Territoriale Urbanistico Regionale
- SIC, ZPS: Siti Rete Natura 2000
- Aree boschive: Soprintendenza BS.CC.AA. - Enna
- Vincolo 1497/39: Regione Sicilia - A.R.T.A. (Assessorato Regionale Territorio e Ambiente)
- Vincoli di nuova istituzione istituiti con decreti assessoriali: Soprintendenza BS.CC.AA. - Enna
- Aree di interesse paesaggistico: Temi elaborati dai progettisti
- Rete stradale, Rete ferroviaria, Limiti amministrativi ect: Banca dati della Provincia Regionale di Enna
- Base cartografica: C.T.R. scala 1:10.000

REPUBBLICA ITALIANA
Regione Sicilia
Provincia di Enna
Comune di Centuripe

Progetto per la realizzazione di un impianto agrovoltaico, denominato "Impianto Agrovoltaico Centuripe Piana di Mazza", per la produzione di energia elettrica da fonte fotovoltaica della potenza complessiva di 40MWp sito nel comune di Centuripe (EN) in località "Piana di Mazza" e delle relative opere connesse nei comuni di Adrano (CT) e Biancavilla (CT) - **PROGETTO DEFINITIVO** -

TOZZIgreen

COMMITENTE
Tozzi Green S.p.A.
Capitale Sociale € 2.300.000,00 i.v.
Via Brigata Etrusca, 00 - 48123 Mezzano (RA) Italy
tcc@tozzigreen.it
P.IVA e C.F. IT0238993999

Gliedde legale ed Uffici Amministrativi
Via Brigata Etrusca, 00 - 48123 Mezzano (RA) Italy
tcc@tozzigreen.it
Tel. +39 0544 928311 Fax. +39 0544 928319 www.tozzigreen.com

ICA engineering

PROGETTAZIONE
I.C.A. - ingegneria s.r.l.
C.F. P.IVA 07708800970
Sede legale Via. Mela, 5 - 63100 Cattolica (CL)
tel. 0736.892616 fax 0736.89464
e-mail: ica@tozzigreen.it
www.icaengineering.it

Università degli Studi di Perugia
Via. S. Francesco, 1 - 06100 Perugia (PG)
tel. 075.5851111 fax 075.5851112
www.unipg.it

ELABORATO

INGUADRAMENTO TERRITORIALE (P.T.P.) SISTEMA FISICO - NATURALE

PROGETTAZIONE:
[Signature]

Scale: 1:25'000
Fascia: 224pr
Codice elaborato: RS06EPD0020AO

Rev.	Data	Modificazione	Realizzato	Verificato	Approvato	Autore
B						
A	SETTEMBRE 2021	PRIMA EMISSIONE	FABRIZIO TOZZI	FABRIZIO TOZZI	GIUSEPPE COLAJANNI	GIUSEPPE COLAJANNI

Questo documento e' di nostra proprieta' esclusiva. E' proibita la riproduzione anche parziale e la cessione a terzi senza la nostra autorizzazione.