

- LE CITTÀ EREE - Indirizzi e strategie degli ambiti storico-urbanistici**
- Tessuti urbani sottoposti a tutela e valorizzazione
  - Tessuti urbani di antica formazione
  - Centri e nuclei storici di fondazione
  - Tessuti urbani consolidati di formazione contemporanea
  - Nuove aree urbane in corso di realizzazione
  - Aree e complessi produttivi
  - Aree e complessi produttivi di nuova formazione
  - Aree Pubbliche e servizi di livello urbano
- LA CAMPAGNA EREA - Ambiti degli insediamenti rurali**
- Aree agricole con livelli di urbanizzazione diffusa
  - Aree rurali del latifondo coltivato
  - Aree agricole delle colture arboree
  - Aree rurali ad elevato frazionamento fondiario (mosaico culturale)
  - Aree di tutela forestale e riforestazione
  - Aree del territorio incolto scarsamente antropizzato
  - Insediamenti e villaggi di epoca fascista e della riforma agraria
  - Borghi abitati del territorio rurale
  - Masserie in discreto stato di conservazione
  - Masserie soggette a recupero e riqualificazione
- IPARCHI ARCHEOLOGICI - Ambiti storico-archeologici**
- Aree e complessi dei parchi archeologici
  - Siti dei parchi archeologici
  - Altre aree e complessi di complemento ai parchi
  - Altri siti di complemento ai parchi
- RETE ETNOSTORICA DEGLI EREI - Ambiti storico-architettonici ed etnostorici**
- Testimonianze storiche di architettura medievale
  - Beni e siti storici della cristianità
  - Beni dell'architettura civile extraurbana
  - Beni dell'industria e della cultura rurale
  - Antichi mulini ad acqua
  - Percorso etno-antropologico "La Via dei Mulini"
  - Circuito delle regie trazzere
- ECOMUSEO "SOLFOPOLIS" - Patrimonio dell'identità storica area**
- Siti minerari
  - Ferrovia mineraria a scartamento ridotto
  - Parco Fioristella
  - Immobili ed infrastrutture complementari
- LINEE ED INFRASTRUTTURE STORICHE DA RIQUALIFICARE**
- Linee stradali storiche
  - Percorsi storici in sterrato
  - Altre ferrovie storiche dismesse
- NUOVE PROGETTUALITÀ DI PIANO PER LE INFRASTRUTTURE VIARIE**
- Tronchi stradali di progetto
  - Tratta ferroviaria di progetto
  - Nuovi nodi autostradali
- SISTEMA IDROGEOLOGICO**
- Laghi
  - Reticolo idrografico
- TEMI CARTOGRAFICI DI BASE**
- Rete ferroviaria
  - Rete stradale esistente
  - Viabilità autostradale
  - Viabilità statale
  - Viabilità provinciale
  - Svincoli esistenti
  - Stazioni ferroviarie
  - Limiti amministrativi provinciali
  - Limiti amministrativi comunali
  - Base cartografica: C.T.R. 1:10.000
- Dossier scheda**
- Tema progettuale**
- U T I**
- Tipologia d'intervento**



PROVINCIA REGIONALE DI ENNA  
ASSESSORATO TERRITORIO AMBIENTE E PROTEZIONE CIVILE


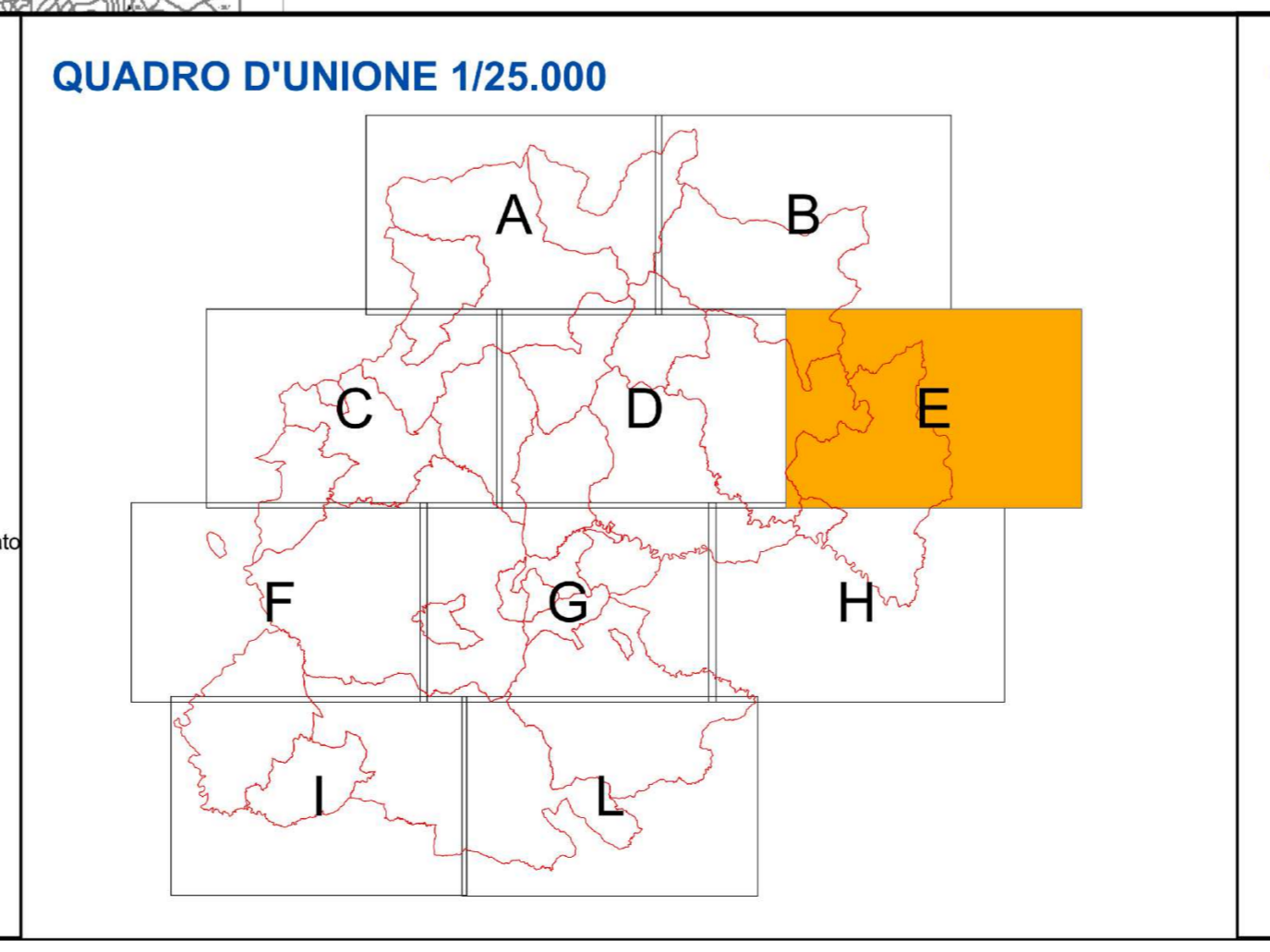
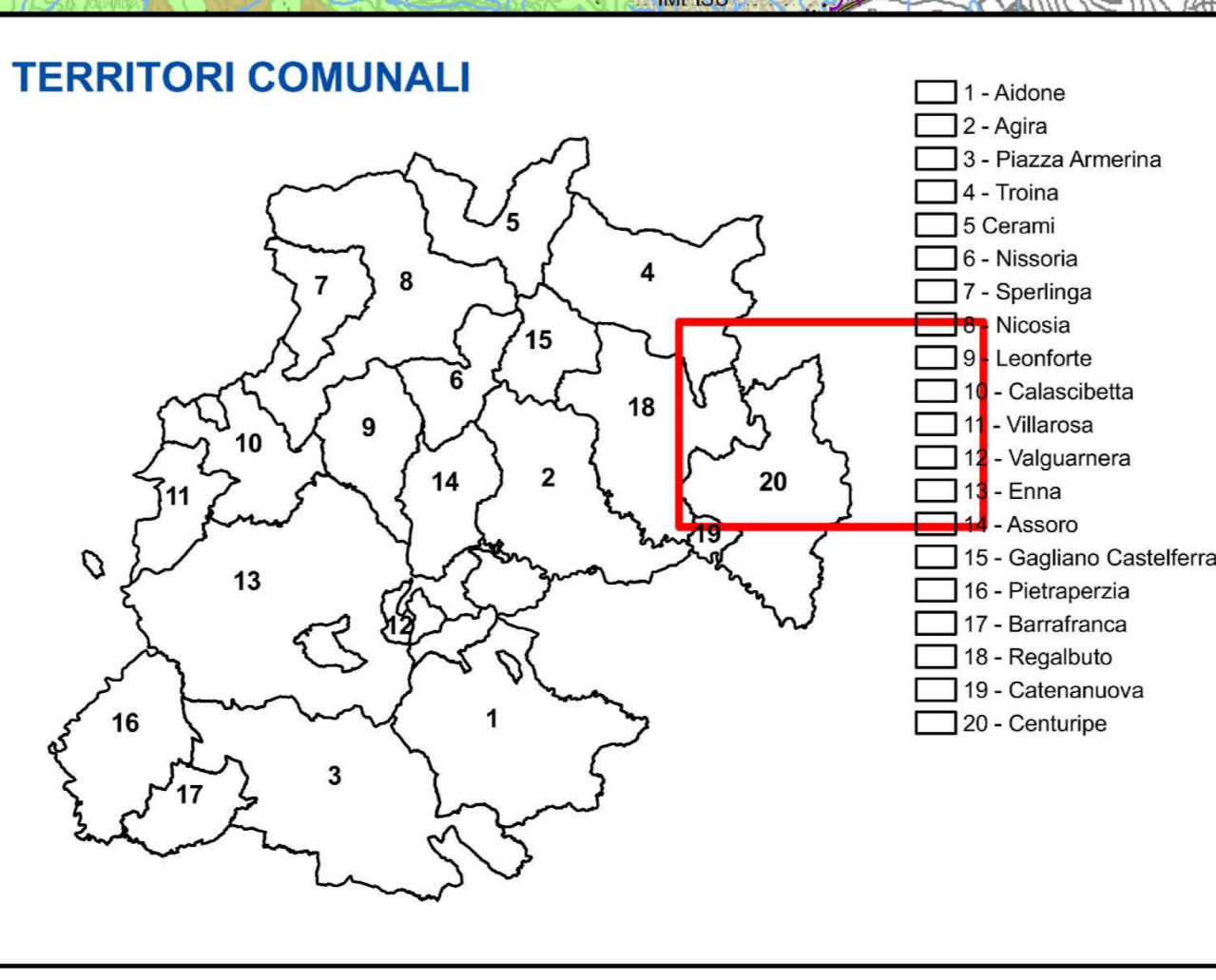
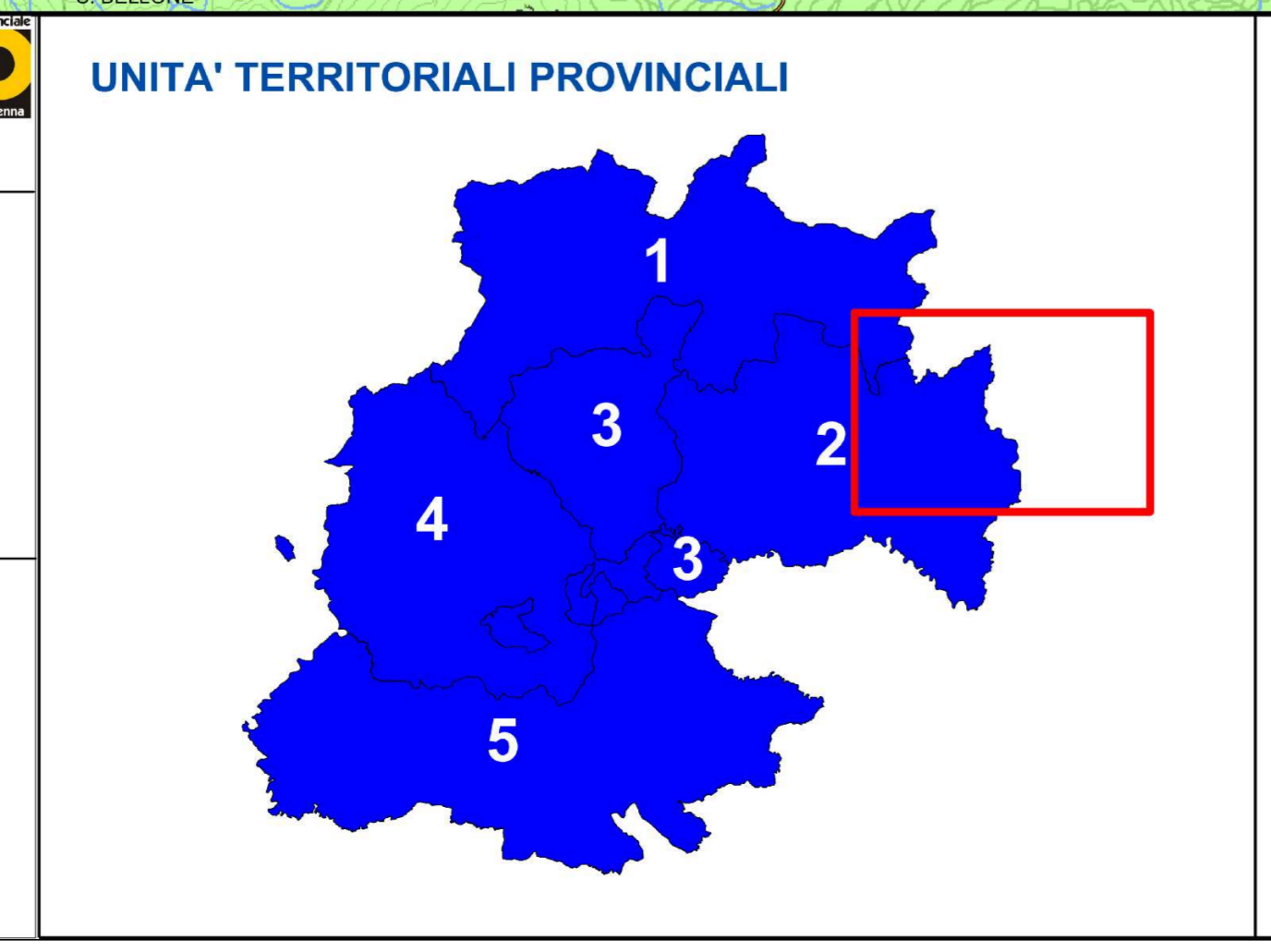
**PIANO TERRITORIALE PROVINCIALE**

**QUADRO OPERATIVO  
SISTEMA STORICO - INSEDIATIVO**

**Qos/E - scala 1/25.000**

Settore VIII - Ambiente, Territorio e Protezione Civile  
Dirigente: Ing. Giuseppe COLAJIANNI

A.P.O. - Servizio Pianificazione del Territorio e Gestione Riserve Naturali  
Responsabile del Servizio e del coordinamento progettuale  
Dott. Urb. Giuseppe C. VITALE  
Staff dell'Ufficio: Dott. Agr. A. Aveni, Geom. F. Romano  
progettisti incaricati: Arch. Antonino LIGA, Ing. Francesco ACCORSO



**NOTE**  
la legenda della tavola è riportata nell'elaborato Q 0s/0

**FONTI CARTOGRAFICHE**  
Mosaico P.R.C. Anno 2005 Regione Sicilia - A.R.T.A. (Assessorato Regionale Territorio Ambiente)  
P.T.P.R. (Piano Territoriale Paesistico Regionale) - Rilaborazione scala nominale 1:25.000 - A.R.BB.CC.AA.  
Piano Regionale della Logistica (Assessorato Regionale Trasporti e Telecomunicazioni)  
Piano delle Miniere (Assessorato Regionale all'Industria)  
S.I.T. Provincia Regionale di Enna  
Elaborazioni dirette del gruppo di progettazione del P.T.P.  
Cartografia I.C.M.I. storiche  
Base cartografica: C.T.R. scala 1:10.000

REPUBBLICA ITALIANA  
Regione Sicilia  
Provincia di Enna  
Comune di Centuripe

Progetto per la realizzazione di un impianto agrovoltaico, denominato "Impianto Agrovoltaico Centuripe Piana di Mazza", per la produzione di energia elettrica da fonte solare fotovoltaica della potenza complessiva di 40MWp sito nel comune di Centuripe (EN) in località "Piana di Mazza" e delle relative opere connesse nei comuni di Adrano (CT) e Biancavilla (CT).

- PROGETTO DEFINITIVO -

**TOZZIgreen** COMMITTENTE

Totò Green S.p.A.  
Via Brigata Eritrea, 55 - 48123 Mazzano (RA) Italy  
Inscr. al Registro Imprese RA/0245000099  
P.IVA n. C.F. 11521320993299  
Tel. +39 0544 525211 Fax. +39 0544 525219 www.tozzigreen.com

**ICA engineering**

PROGETTAZIONE  
I.C.A. engineering s.p.a.  
C.F. P.IVA 01718020968  
Sede legale: Via. Mattei, 15 - 93100 Catanzaro (CL)  
tel. 0968 65666 - fax 0968 65664  
www.icaengineering.it

ELABORATO  
INQUADRAMENTO TERRITORIALE  
(P.T.P.) SISTEMA STORICO - INSEDIATIVO

PROGETTAZIONE:

Scale: 1:25000  
Pasta: 224pr  
Codice elaborato: RS06EPD0021A0

A	SETTEMBRE 2021	PRIMA DIMENSIONE	FABBRICAZIONE	FABBRICAZIONE	LAUREAZIONE	LAUREAZIONE
Rev.	Descr.	Modificata	Verificata	Approvata	Approvata	Approvata

Questo documento è di nostra proprietà esclusiva. È proibita la riproduzione anche parziale e la cessione a terzi senza la nostra autorizzazione.