TRACCIATO - SUD
Sezione 1
Progressiva: 0+000.00
Scala: 1:200
Quota di Riferimento: 230.00



PROGRESSIVE TERRENO	-30.00 -21.80 -15.24 -12.95 -10.54 0.00 17.76 30.00
QUOTE TERRENO	239.41 239.17 238.98 238.93 238.88 238.65 238.27 238.01
DISTANZE PARZIALI TERRENO	8.20 6.57 2.29 2.08 10.54 17.76 12.24
PROGRESSIVE PROGETTO	-30.00 -28.01 -25.74 -3.55 -2.50 2.50 3.69 15.00 17.95 19.10 23.46 30.00
QUOTE PROGETTO	239.28 239.24 239.19 238.60 238.60 238.65 238.60 238.56 238.32 238.26 238.23 238.14 238.07
DISTANZE PARZIALI PROGETTO	8.20 6.57 2.29 2.08 10.54 17.76 12.24

TRACCIATO - SUD
Sezione 2
Progressiva: 0+050.00
Scala: 1:200
Quota di Riferimento: 230.00

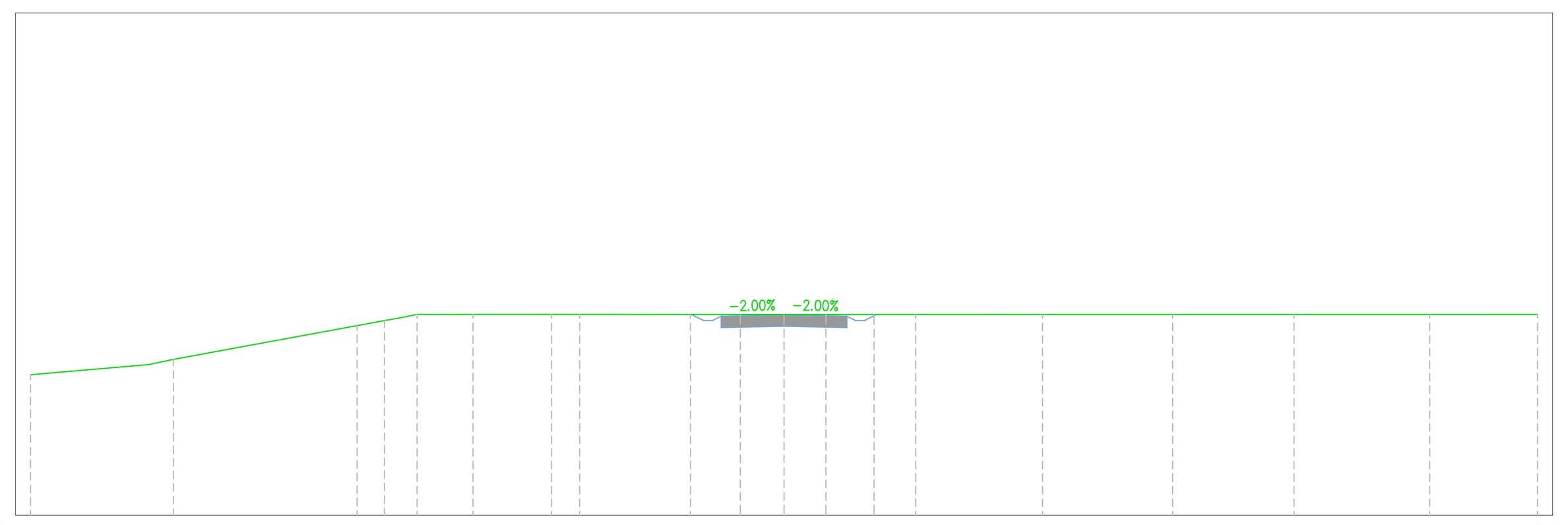

PROGRESSIVE TERRENO	-30.00 -24.31 -17.00 -15.91 -14.61 -12.38 -9.26 -8.14 -3.72 -1.74 0.00 1.67 3.58 5.24 10.29 15.47 20.31 25.71 30.00
QUOTE TERRENO	235.60 236.21 237.55 237.75 238.00 238.00 238.00 238.00 238.00 238.00 237.99 238.00 238.00 238.00 238.00 238.00 238.00 238.00 238.00
DISTANZE PARZIALI TERRENO	4.71 0.99 7.31 1.09 2.23 3.13 1.12 4.41 1.98 1.74 1.31 1.05 1.66 4.69 4.59 4.83 5.40 4.26
PROGRESSIVE PROGETTO	-30.00 -24.31 -17.00 -15.91 -14.61 -12.38 -9.26 -8.14 -3.55 -2.50 2.50 3.55 5.24 10.29 15.47 20.31 25.71 30.00
QUOTE PROGETTO	235.60 236.21 237.55 237.75 238.00 238.00 238.00 238.00 237.93 237.93 237.98 237.93 237.93 238.00 238.00 238.00 238.00 238.00 238.00
DISTANZE PARZIALI PROGETTO	4.71 0.99 7.31 1.09 2.23 3.13 1.12 4.41 1.98 1.74 1.31 1.05 1.66 4.69 4.59 4.83 5.40 4.26

TRACCIATO - SUD
Sezione 3
Progressiva: 0+100.00
Scala: 1:200
Quota di Riferimento: 230.00

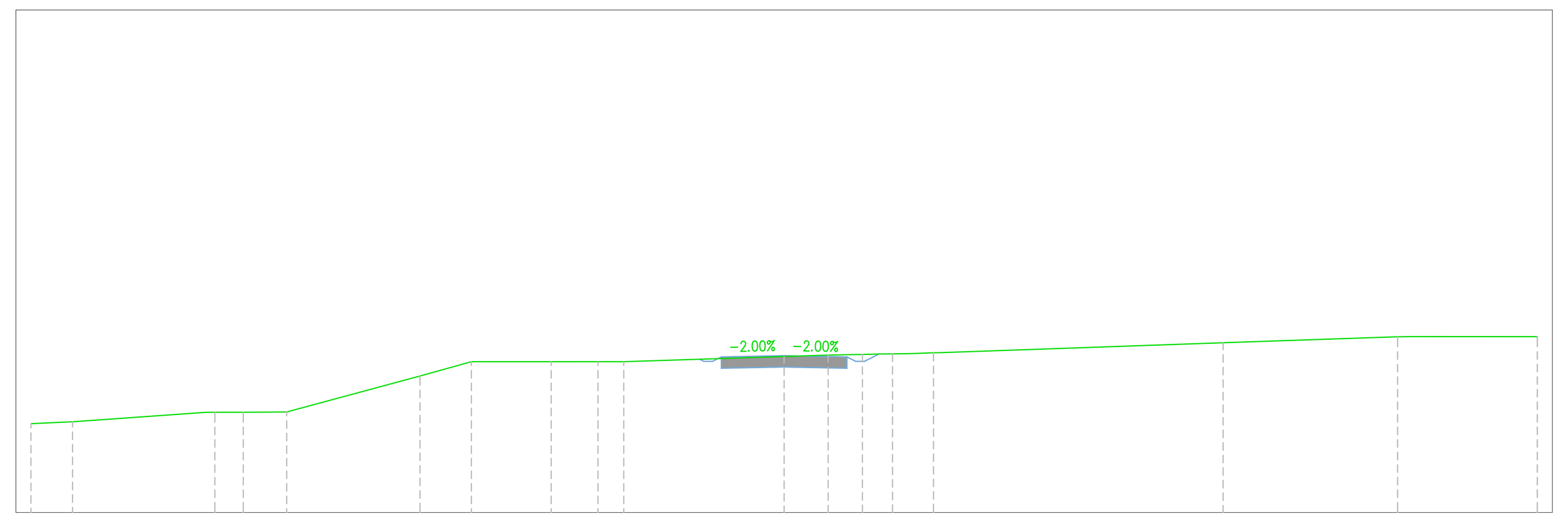

PROGRESSIVE TERRENO	-30.00 -28.34 -22.67 -21.54 -19.81 -14.50 -12.46 -9.28 -7.41 -6.39 0.00 1.75 3.12 4.32 5.95 17.49 24.44 30.00
QUOTE TERRENO	233.53 233.61 233.99 233.99 234.00 235.43 236.00 236.00 236.00 236.00 236.21 236.26 236.29 236.31 236.36 236.76 236.99 237.00
DISTANZE PARZIALI TERRENO	1.63 5.30 1.13 1.02 5.31 2.05 2.60 1.02 6.39 1.75 11.34 6.95 4.84
PROGRESSIVE PROGETTO	-30.00 -28.34 -22.67 -21.54 -19.81 -14.50 -12.46 -9.28 -8.25 -7.13 -2.50 2.50 3.55 17.49 24.44 30.00
QUOTE PROGETTO	233.53 233.61 233.99 233.99 234.00 235.43 236.00 236.00 236.00 236.00 236.19 236.24 236.19 236.19 236.76 236.99 237.00
DISTANZE PARZIALI PROGETTO	1.63 5.30 1.13 1.02 5.31 2.05 2.60 1.02 6.39 1.75 11.34 6.95 4.84

TRACCIATO - SUD
Sezione 4
Progressiva: 0+150.00
Scala: 1:200
Quota di Riferimento: 230.00



PROGRESSIVE TERRENO	-30.00 -27.55 -25.22 -23.98 -19.85 -18.72 -15.06 -9.91 -2.07 0.00 12.52 15.03 16.21 18.11 19.14 20.21 21.84 23.04 26.00 27.74 28.90 30.00
QUOTE TERRENO	233.36 233.74 234.07 234.19 234.54 234.64 234.72 234.85 235.32 235.41 235.90 236.00 236.00 236.00 236.00 236.00 236.00 236.00 236.00 236.00 236.00 236.00
DISTANZE PARZIALI TERRENO	1.86 1.65 1.20 3.91 3.66 4.86 7.83 2.07 12.52 2.50 1.51 1.64 1.19 2.24 1.16
PROGRESSIVE PROGETTO	-30.00 -27.55 -25.22 -23.98 -19.85 -18.72 -14.92 -13.16 -3.87 -2.50 2.50 3.55 12.37 15.03 16.21 18.11 19.14 20.21 21.84 23.04 26.00 27.74 28.90 30.00
QUOTE PROGETTO	233.36 233.74 234.07 234.19 234.54 234.64 234.73 234.77 235.22 235.41 235.46 235.41 235.41 235.89 236.00 236.00 236.00 236.00 236.00 236.00 236.00 236.00 236.00 236.00 236.00
DISTANZE PARZIALI PROGETTO	1.86 1.65 1.20 3.91 3.66 4.86 7.83 2.07 12.52 2.50 1.51 1.64 1.19 2.24 1.16

TRACCIATO - SUD
Sezione 5
Progressiva: 0+200.00
Scala: 1:200
Quota di Riferimento: 230.00

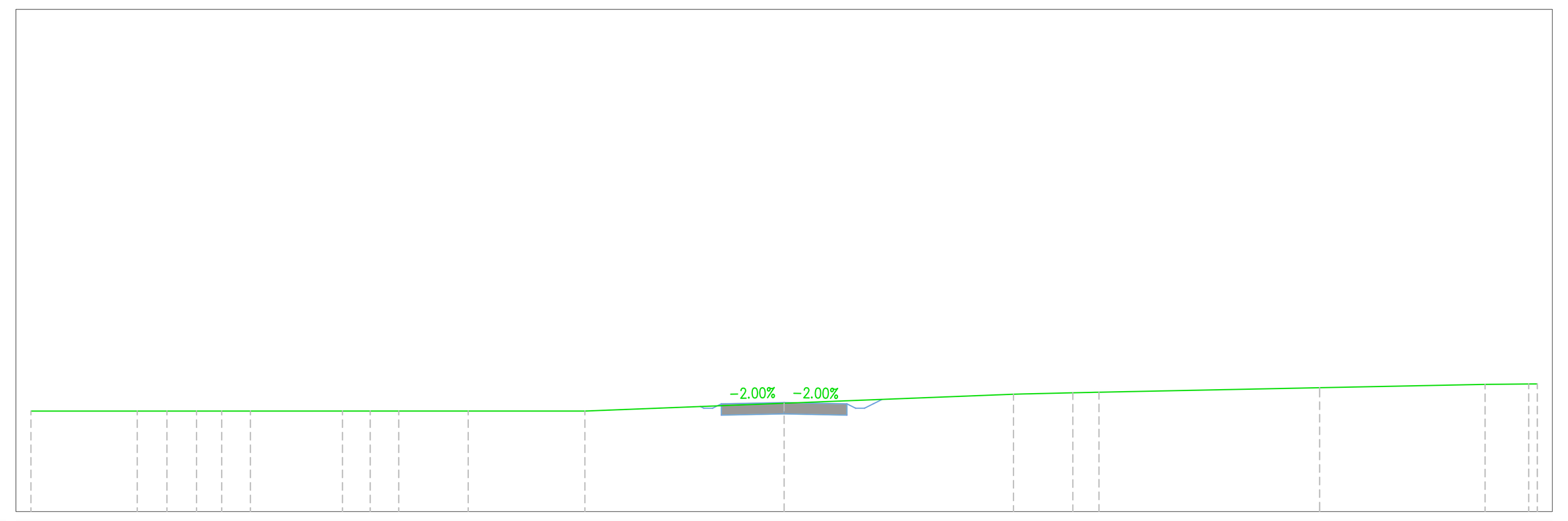

PROGRESSIVE TERRENO	-30.00 -25.77 -24.58 -23.40 -22.40 -21.26 -17.59 -16.49 -15.35 -12.58 -7.94 0.00 9.14 11.50 12.54 21.33 27.92 29.66 30.00
QUOTE TERRENO	234.00 234.00 234.00 234.00 234.00 234.00 234.00 234.00 234.00 234.00 234.00 234.31 234.67 234.73 234.75 234.93 235.06 235.08 235.08
DISTANZE PARZIALI TERRENO	3.96 2.86 1.14 2.57 3.73 7.94 9.14 1.75 8.79 6.59 1.14
PROGRESSIVE PROGETTO	-30.00 -25.77 -24.58 -23.40 -22.40 -21.26 -17.59 -16.49 -15.34 -12.32 -7.98 -2.50 2.50 3.55 10.66 12.23 21.33 27.92 29.66 30.00
QUOTE PROGETTO	234.00 234.00 234.00 234.00 234.00 234.00 234.00 234.00 234.00 234.00 234.00 234.29 234.34 234.29 234.29 234.71 234.75 234.93 235.06 235.08 235.08
DISTANZE PARZIALI PROGETTO	3.96 2.86 1.14 2.57 3.73 7.94 9.14 1.75 8.79 6.59 1.14

TRACCIATO - SUD
Sezione 6
Progressiva: 0+250.00
Scala: 1:200
Quota di Riferimento: 230.00

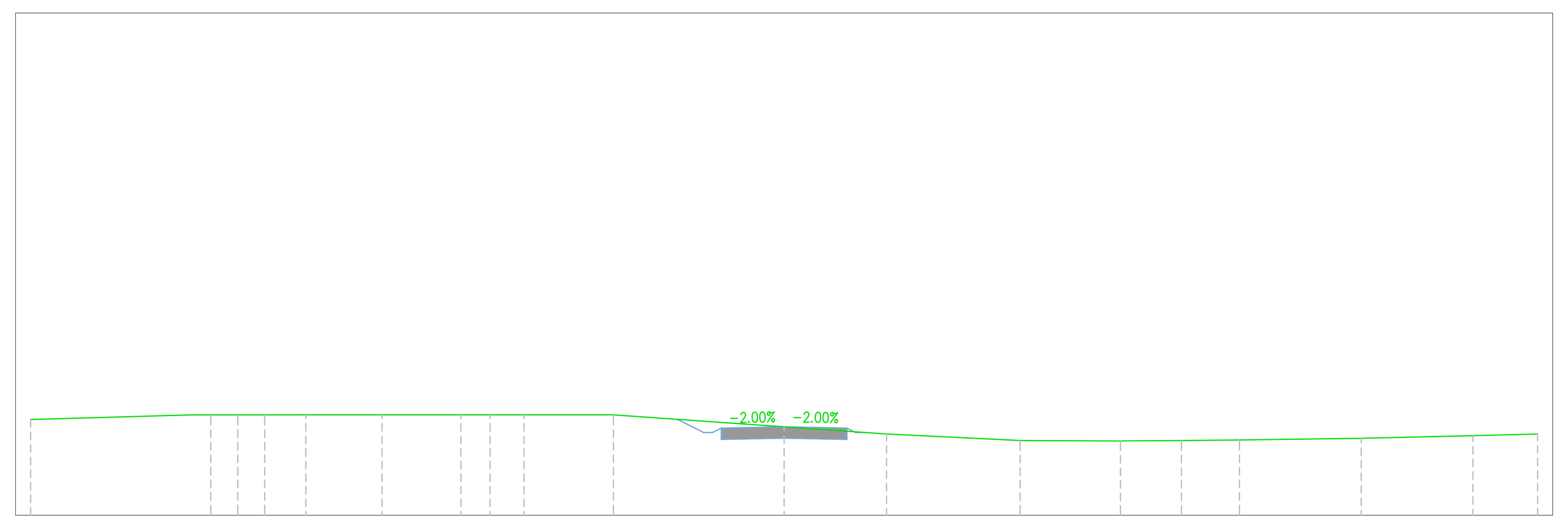

PROGRESSIVE TERRENO	-30.00 -22.83 -21.75 -20.68 -19.04 -16.01 -12.87 -11.71 -10.36 -6.80 0.00 4.08 9.40 13.39 15.82 18.13 22.98 27.42 30.00
QUOTE TERRENO	233.81 234.00 234.00 234.00 234.00 234.00 234.00 234.00 234.00 234.00 233.52 233.24 232.98 232.96 232.98 233.00 233.07 233.17 233.24
DISTANZE PARZIALI TERRENO	6.39 3.03 2.57 1.16 1.35 3.55 6.80 4.08 5.32 3.99 2.23 2.31 4.85 4.18 2.58
PROGRESSIVE PROGETTO	-30.00 -22.83 -21.75 -20.68 -19.04 -16.01 -12.87 -11.71 -10.36 -6.81 -3.55 -2.50 0.00 2.50 3.61 9.40 13.39 15.82 18.13 22.98 27.42 30.00
QUOTE PROGETTO	233.81 234.00 234.00 234.00 234.00 234.00 234.00 234.00 234.00 234.00 233.47 233.47 233.52 233.47 233.27 232.98 232.96 232.98 233.00 233.07 233.17 233.24
DISTANZE PARZIALI PROGETTO	6.39 3.03 2.57 1.16 1.35 3.55 6.80 4.08 5.32 3.99 2.23 2.31 4.85 4.18 2.58

TRACCIATO - SUD
Sezione 7
Progressiva: 0+300.00
Scala: 1:200
Quota di Riferimento: 230.00

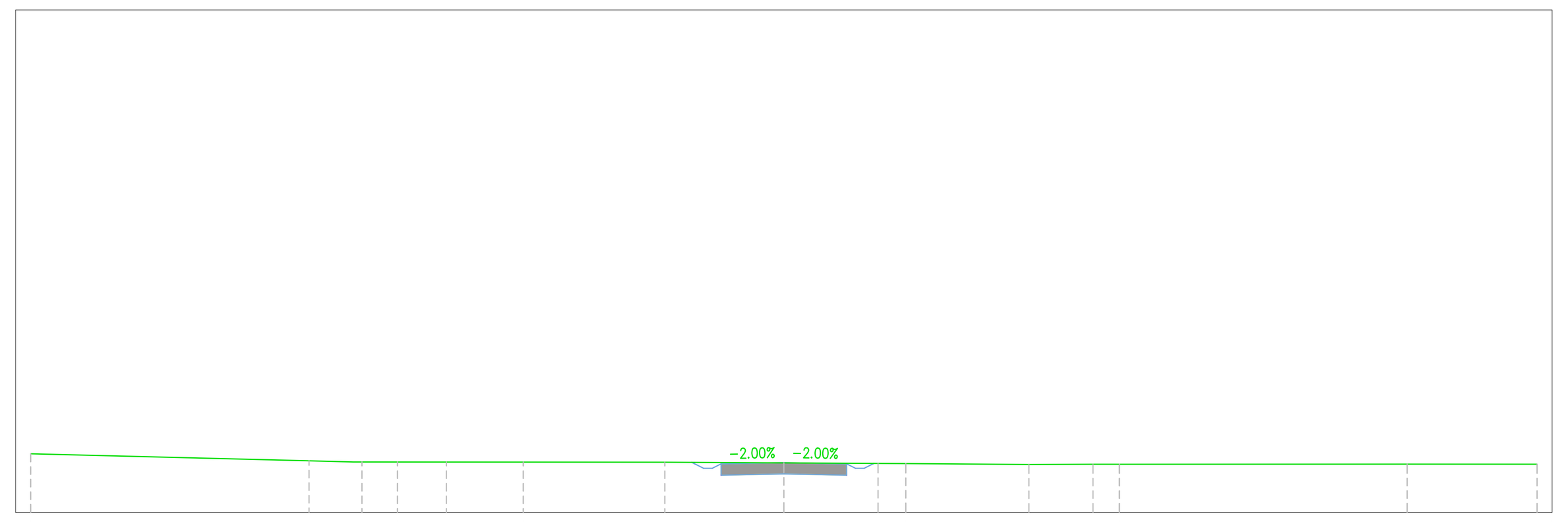

PROGRESSIVE TERRENO	-30.00 -18.91 -16.81 -15.39 -13.44 -10.38 -4.74 0.00 3.75 4.86 9.76 12.31 13.36 24.83 30.00
QUOTE TERRENO	232.34 232.06 232.01 232.01 232.01 232.00 232.00 231.97 231.95 231.95 231.91 231.92 231.92 231.92 231.92
DISTANZE PARZIALI TERRENO	11.09 1.76 1.31 2.97 5.64 4.74 3.75 4.90 2.55 11.34 5.17
PROGRESSIVE PROGETTO	-30.00 -18.91 -16.81 -15.39 -13.44 -10.38 -4.74 -3.55 -2.50 0.00 2.50 3.55 9.52 12.31 13.36 24.83 30.00
QUOTE PROGETTO	232.34 232.06 232.01 232.01 232.01 232.00 232.00 231.93 231.93 231.98 231.93 231.93 231.91 231.92 231.92 231.92 231.92
DISTANZE PARZIALI PROGETTO	11.09 1.76 1.31 2.97 5.64 4.74 3.75 4.90 2.55 11.34 5.17

TRACCIATO - SUD
Sezione 8
Progressiva: 0+350.00
Scala: 1:200
Quota di Riferimento: 220.00



PROGRESSIVE TERRENO	-30.00 -24.08 -16.29 -15.11 -13.75 -11.91 -6.58 -1.61 0.00 9.29 19.56 20.62 21.64 23.12 30.00
QUOTE TERRENO	229.66 229.80 230.00 230.00 230.14 230.31 230.52 230.68 230.59 230.56 230.63 230.65 230.68 230.72 230.86
DISTANZE PARZIALI TERRENO	5.92 7.76 1.08 1.36 1.83 5.33 4.15 1.25 9.29 10.26 1.12 5.92
PROGRESSIVE PROGETTO	-30.00 -24.08 -16.29 -15.11 -13.75 -11.91 -6.58 -3.55 -2.50 0.00 2.50 3.55 4.89 23.75 30.00
QUOTE PROGETTO	229.66 229.80 230.00 230.00 230.14 230.31 230.52 230.53 230.53 230.58 230.53 230.53 230.57 231.00 231.03
DISTANZE PARZIALI PROGETTO	5.92 7.76 1.08 1.36 1.83 5.33 4.15 1.25 9.29 10.26 1.12 5.92

TRACCIATO - SUD
Sezione 9
Progressiva: 0+400.00
Scala: 1:200
Quota di Riferimento: 220.00

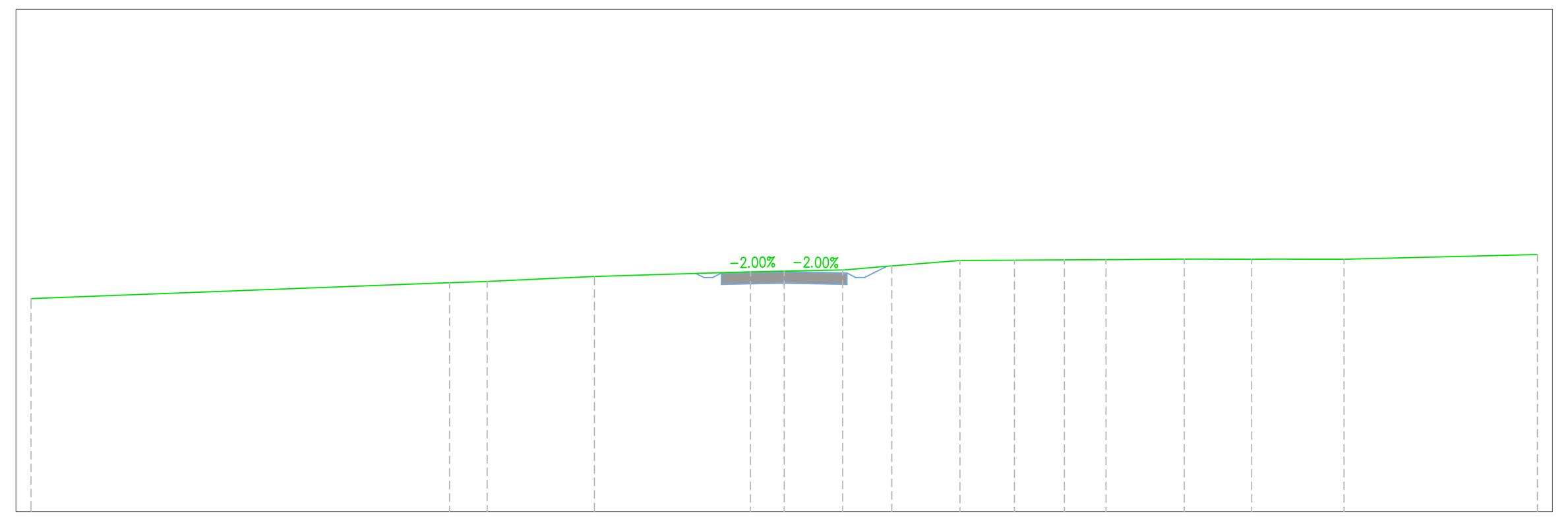

PROGRESSIVE TERRENO	-30.00 -13.33 -11.83 -7.56 -1.34 0.00 2.33 4.28 7.00 9.17 11.16 12.82 15.94 18.62 22.30 30.00
QUOTE TERRENO	228.48 229.11 229.16 229.36 229.55 229.58 229.62 229.79 230.00 230.01 230.02 230.03 230.05 230.05 230.05 230.24
DISTANZE PARZIALI TERRENO	16.13 4.27 6.22 1.34 2.33 1.88 2.68 2.17 1.28 2.77 2.68 2.82 7.70
PROGRESSIVE PROGETTO	-30.00 -16.31 -3.52 -2.50 2.50 3.55 5.73 7.00 9.17 11.16 12.82 15.94 18.62 22.30 30.00
QUOTE PROGETTO	228.48 229.00 229.48 229.50 229.55 229.50 229.50 229.90 230.00 230.01 230.02 230.03 230.05 230.05 230.05 230.24
DISTANZE PARZIALI PROGETTO	16.13 4.27 6.22 1.34 2.33 1.88 2.68 2.17 1.28 2.77 2.68 2.82 7.70

TRACCIATO - SUD
Sezione 10
Progressiva: 0+450.00
Scala: 1:200
Quota di Riferimento: 220.00

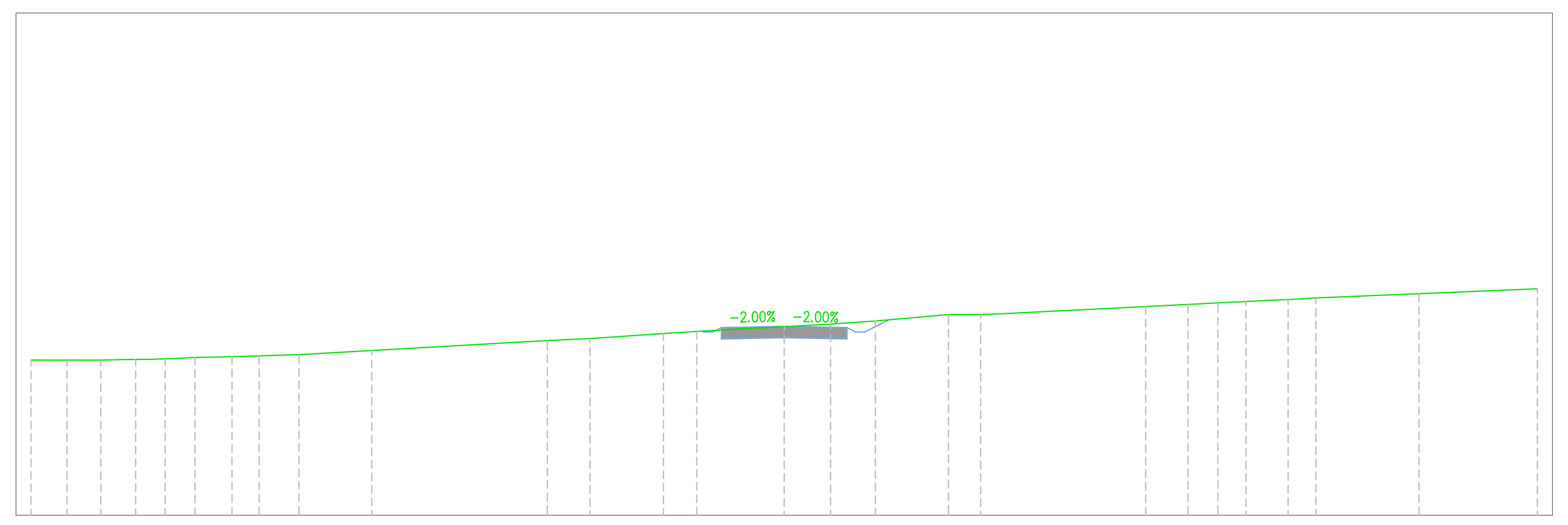

PROGRESSIVE TERRENO	-30.00 -28.57 -27.22 -25.83 -24.66 -23.47 -21.99 -20.91 -19.33 -16.43 -9.43 -7.74 -4.81 -3.48 0.00 1.85 3.63 6.54 7.82 14.40 16.08 17.27 18.39 20.07 21.18 25.28 30.00
QUOTE TERRENO	226.18 226.18 226.18 226.20 226.23 226.29 226.32 226.35 226.40 226.56 226.96 227.04 227.24 227.32 227.51 227.61 227.74 227.99 228.00 228.31 228.40 228.46 228.51 228.59 228.66 228.82 229.02
DISTANZE PARZIALI TERRENO	1.30 1.00 1.50 2.90 6.99 1.70 2.93 1.33 3.48 1.85 2.91 6.04 1.02 4.11 4.72
PROGRESSIVE PROGETTO	-30.00 -28.57 -27.22 -25.83 -24.66 -23.47 -21.99 -20.91 -19.33 -16.81 -15.03 -11.22 -6.75 -2.50 2.50 3.55 5.92 6.36 8.36 14.40 16.08 17.27 18.39 20.07 21.18 25.28 30.00
QUOTE PROGETTO	226.18 226.18 226.18 226.20 226.23 226.29 226.32 226.35 226.40 226.54 226.64 226.86 227.10 227.47 227.52 227.47 227.47 227.94 227.99 228.01 228.31 228.40 228.46 228.51 228.59 228.66 228.82 229.02
DISTANZE PARZIALI PROGETTO	1.30 1.00 1.50 2.90 6.99 1.70 2.93 1.33 3.48 1.85 2.91 6.04 1.02 4.11 4.72

Firmato digitalmente da

dario damiano antonio corvo

CN = corvo dario damiano antonio
O = Ordine Ingegneri della Provincia di Caltanissetta
C = IT

Firmato digitalmente da

Fabio Salvatore Corvo

CN = Corvo Fabio Salvatore
O = Ordine Ingegneri della Provincia di Caltanissetta
C = IT

REPUBBLICA ITALIANA
Regione Sicilia
Provincia di Enna
Comune di Centuripe

Progetto per la realizzazione di un impianto agrovoltaico, denominato "Impianto Agrovoltaico Centuripe Piana di Mazza", per la produzione di energia elettrica da fonte solare fotovoltaica della potenza complessiva di 40MWp sito nel comune di Centuripe (EN) in località "Piana di Mazza" e delle relative opere connesse nei comuni di Adrano (CT) e Biancavilla (CT) .
- PROGETTO DEFINITIVO -

TOZZIgreen
COMMITTENTE
Tozzi Green S.p.A.
Capitale Sociale € 2.300.000,00 i.v.
R.E.A. n. RA-174504
P.IVA e C.F. IT02132890399
Sede legale ed Uffici Amministrativi
Via Brigata Ebraica, 50 - 48123 Mezzano (RA) Italy
tozzi.re@legalmail.it
Tel. +39 0544 525311 Fax. +39 0544 525319 www.tozzigreen.com

ICA engineering
PROGETTAZIONE
I.C.A. engineering s.a.s.
C.F./ P.IVA 01718630856
Sede legale Via Malta, 5 - 93100 Caltanissetta (CL)
tel. 0934-556646\ fax 0934-555464
e-mail info@icaengineering.it
www.icaengineering.it
Organizzazione con Sistema di Gestione per la Qualità Certificato UNI EN ISO 9001:2015 (certificato n. 3847 rilasciato da ISE CERT. SRL)

Università degli Studi di Firenze
Dr. Enrico Palchetti

PROGETTAZIONE GENERALE
Ing. Fabio S. Corvo
Ing. Dario D. Corvo
PROGETTAZIONE STRUTTURALE
Ing. Fabio Alabiso
STUDIO GEOLOGICO
dott.geol. Massimiliano M. Rizzo
STUDIO AGRONOMICO
dott.for. Giacomo Maria Vincenzo Lo Piccolo
dott.for. Vincenzo Caruana
COORDINAMENTO PER LA SICUREZZA
Ing. Dario D. Corvo
VALUTAZIONE IMPATTO ACUSTICO
Ing. Antonio Lunetta
Arch. Marco Antonio Cocciadiferro
VALUTAZIONE IMPATTO ARCHEOLOGICO
dott. Andrea Scifo
Assicurazione qualita'
Ing. Fabio S. Corvo

ELABORATO
PROGETTO DELLA VIABILITA'
SEZIONI STRADALI TRACCIATO SUD

PROGETTAZIONE:

COMMITTENTE
Tozzi Green S.p.A.
Legale Rappresentante
Andrea Tozzi

Scala	Pratica	Codice elaborato
1:200	224pr	RS06EPD0039A0

Rev	Data	Motivazione	Redatto	Verificato	Approvato	Autorizzato
B						
A	SETTEMBRE 2021	PRIMA EMISSIONE	FABIO S. CORVO	FABIO S. CORVO	DARIO D. CORVO	DARIO D. CORVO

Questo documento e' di nostra proprieta' esclusiva. E' proibita la riproduzione anche parziale e la cessione a terzi senza la nostra autorizzazione.