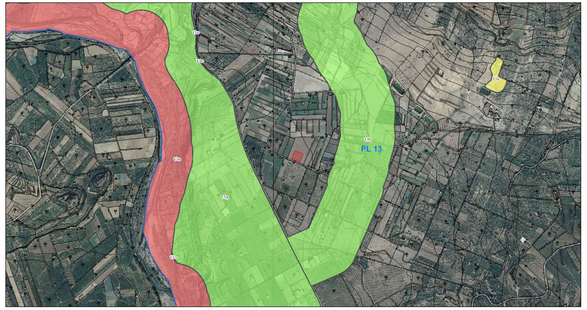

September 24, 2021
1:10,000
0 0.1 0.2 0.4 mi
0 0.15 0.3 0.6 km
S.I.T.R. Regione Siciliana, Regione Siciliana
Web AppBuilder for ArcGIS

regimi normativi
- livello di tutela 1
- livello di tutela 2
- livello di tutela 3
- area di recupeo
- contesti
- paesaggi locali
- <all other values>

CTR_2012_2013
Hidden: 0906

A	F	Label					
B	G	L001	L006	L011	L016		
C	H	L002	L007	L012	L017		
D	M	L003	L008	L013	L018		
E		L004	L009	L014	Fogli C.T.R. 10000		

REGIMI NORMATIVI
SCALA 1:10'000

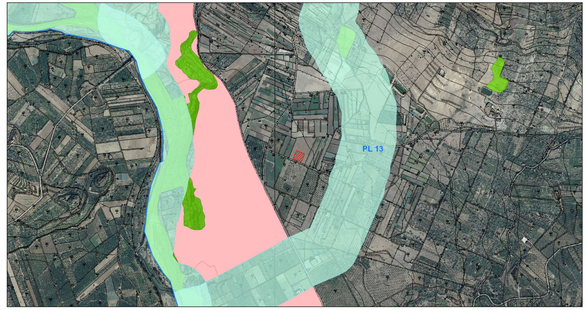

September 24, 2021
1:10,000
0 0.1 0.2 0.4 mi
0 0.15 0.3 0.6 km
S.I.T.R. Regione Siciliana, Regione Siciliana
Web AppBuilder for ArcGIS

- area tutelate - art.134, lett. c, D.lgs.42/04
- area tutelate - art.136, D.lgs.42/04
- aree boscate - art.142, lett. g, D.lgs.42/04
- aree fiumi 150m - art.142, lett. c, D.lgs.42/04
- aree laghi 300m - art.142, lett. b, D.lgs. 42/04
- aree coste 300m - art.142, lett.a, D.lgs. 42/04
- area riserve regionali - art.142, lett. f, D.lgs.42/04
- parco regionale nebrodi - art.142, lett. f, D.lgs.42/04
- parco regionale etna - art.142, lett. f, D.lgs.42/04
- parco regionale alcantara - art.142, lett. f, D.lgs.42/04
- montagne sopra 1200 mslt - art.142, lett. d, D.lgs. 42/04
- aree di interesse archeologico - art.142, lett. m, D.lgs.42/04
- vulcano - art.142, lett. l, D.lgs.42/04
- Circuiti Archeologici art.10 D.lgs. 42/04
- paesaggi locali

CTR_2012_2013
<all other values>
Hidden: 0906

A	F	L004			
B	G	L005			
C	H	L006			
D	M	L007			
E	Label	L008			
	L001	L009			
	L002	L010			
	L003	L011			

BENI PAESAGGISTICI
SCALA 1:10'000

September 24, 2021
1:10,000
0 0.1 0.2 0.4 mi
0 0.15 0.3 0.6 km
S.I.T.R. Regione Siciliana
Web AppBuilder for ArcGIS

- Area a media pericolosità (P2)

CTR_2012_2013
<all other values>
Hidden: 0906
A
B

C	M	L005	L011	L017	
D	Label	L006	L012	L018	
E	L001	L007	L013	Fogli C.T.R. 10000	
F	L002	L008	L014		
G	L003	L009	L015		
H	L004	L010	L016		

DIRETTIVA ALLUVIONI
SCALA 1:10'000

September 24, 2021
1:10,000
0 0.1 0.2 0.4 mi
0 0.15 0.3 0.6 km
S.I.T.R. Regione Siciliana
Web AppBuilder for ArcGIS

CTR_2012_2013
<all other values>
Hidden: 0906
A
B

C	H	L003	L008	L013	L018
D	M	L004	L009	L014	Fogli C.T.R. 10000
E	Label	L005	L010	L015	
F	L001	L006	L011	L016	
G	L002	L007	L012	L017	

ORTOFOTO
SCALA 1:10'000

September 24, 2021
1:10,000
0 0.1 0.2 0.4 mi
0 0.15 0.3 0.6 km
S.I.T.R. Regione Siciliana, Regione Siciliana - Presidenza - Autorità di Bacino del Distretto Idrografico della Sicilia
Web AppBuilder for ArcGIS

CTR_2012_2013
<all other values>
Hidden: 0906
A
B
C

D	Label	L006	L012	L018		P3
E	L001	L007	L013	Fogli C.T.R. 10000		P4
F	L002	L008	L014	Sti di attenzione idraulica		Collasso
G	L003	L009	L015	Pericolosità Idraulica		Manovra scarico
H	L004	L010	L016	P1		
M	L005	L011	L017	P2		

PAI IDRAULICA
SCALA 1:10'000

September 24, 2021
1:10,000
0 0.1 0.2 0.4 mi
0 0.15 0.3 0.6 km
S.I.T.R. Regione Siciliana
Web AppBuilder for ArcGIS

- fiera_lavorba
- poggio_a_maria
- lentini
- valanghe_punta_barria
- Grado di Bioperimetalità
- SIC INVASO DI LENTINI IT4090025
- SIC FOCE DEL F. SIMETO E LAGO GORNALUNGA IT4070021
- SIC TRATTO DI PIETRALUNGA DEL F. SIMETO IT4070025
- ZPS SAVIERE DI LENTINI IT4070029
- SIC POGGIO S. MARIA IT4070011
- SIC TRATTO DI PIETRALUNGA DEL F. SIMETO IT4070025
- SIC CONTRADA VALANGHE IT4080015
- SIC FORRE LAVICHE DEL F. SIMETO IT4070026

CTR_2012_2013
<all other values>
Hidden: 0906

A	M	L007			
B	Label	L008			
C	L001	L009			
D	L002	L010			
E	L003	L011			
F	L004	L012			
G	L005	L013			
H	L006	L014			

SIC-ZPS
SCALA 1:10'000

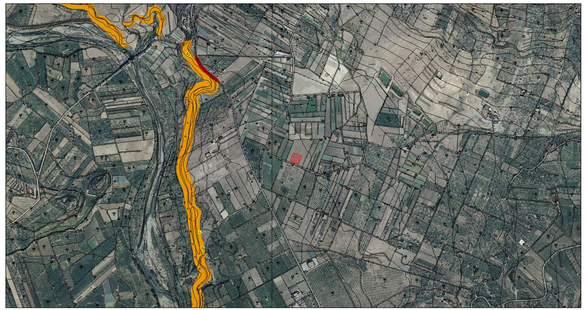

September 24, 2021
1:10,000
0 0.1 0.2 0.4 mi
0 0.15 0.3 0.6 km
S.I.T.R. Regione Siciliana, Regione Siciliana - Presidenza - Autorità di Bacino del Distretto Idrografico della Sicilia, Regione Siciliana - Presidenza - Autorità di Bacino del Distretto Idrografico della Sicilia
Web AppBuilder for ArcGIS

CTR_2012_2013
<all other values>
Hidden: 0906
A
B
C
D
E

F	L004	L012			
G	L005	L013			
H	L006	L014			
M	L007	L015			
Label	L008	L016			
L001	L009	L017			
L002	L010	L018			
L003	L011	Fogli C.T.R. 10000			

Rischio geomorfologico
- 1
- 2
- 3
- 4

Pericolosità geomorfologica
- 1
- 2

- 3
- 4
- Crateri per Attività
- Altro
- Inattivo
- Scaturente
- Stabilizzato artificialmente o naturalmente

PAI GEOMORFOLOGIA
SCALA 1:10'000

Firmato digitalmente da
dario damiano antonio corvo
CN = corvo dario damiano
O = Ordine Ingegneri della Provincia di Caltanissetta
C = IT

Firmato digitalmente da
Fabio Salvatore Corvo
CN = Corvo Fabio Salvatore
O = Ordine Ingegneri della Provincia di Caltanissetta
C = IT

LEGENDA
SSE Tozzigreen

REPUBBLICA ITALIANA
Regione Sicilia
Provincia di Enna
Comune di Centuripe

Progetto per la realizzazione di un impianto agrovoltaico, denominato "Impianto Agrovoltaico Centuripe Piana di Mazza", per la produzione di energia elettrica da fonte solare fotovoltaica della potenza complessiva di 40MWp sito nel comune di Centuripe (EN) in località "Piana di Mazza" e delle relative opere connesse nei comuni di Adrano (CT) e Biancavilla (CT) .
- PROGETTO DEFINITIVO -

COMMITTENTE
Tozzi Green S.p.A.
Capitale Sociale € 2.300.000,00 i.v.
C.F. 01823030634
P.IVA e C.F. IT01823030634
Tel. +39 0444 525211
Sede legale ed Uffici Amministrativi
Via Brigata Ebraica, 50 - 36123 Vicenza (INA) Italy
tozzi.re@legalmail.it
Fax: +39 0444 525319
www.tozzigreen.com

PROGETTAZIONE
ICA engineering
C.F. e P.IVA 02774770244
Sede legale Via Malta, 5 - 93100 Caltanissetta (CL)
Tel. +39 0934 1911 - Fax +39 0934 1911
e-mail info@ica-engineering.it
www.icaengineering.it
Organizzazione con Sistema di Gestione Qualità conforme alla UNI EN ISO 9001:2015
Organizzazione con Sistema di Gestione Ambientale conforme alla UNI EN ISO 14001:2015

Università degli Studi di Palermo
Dipartimento di Ingegneria Civile, Ambientale, Aerospaziale, dei Materiali
Viale delle Scienze, Ed. 8 - 90128 Palermo
Codice Fiscale 80023730825
Partita IVA 00605880822
Tel. +39 091 23860201
PEC protocollo@pec.unipa.it

PROGETTAZIONE GENERALE
Ing. Fabio Corvo
Ing. Dario D. Corvo

PROGETTAZIONE STRUTTURALE
Ing. Fabio Nalbo

STUDIO GEOLOGICO
Dott. Geologo Giuseppe Ruvo

STUDIO AGRONOMICO
dott.for. Giacomo Maria Venanzio La Rocca
dott. Agr. Giuseppe Ferro

COORDINAMENTO PER LA SICUREZZA
Ing. Dario D. Corvo

VALUTAZIONE IMPATTO ACUSTICO
Ing. Fabio Corvo
Ing. Fabrizio Vincenzo Consolaro

VALUTAZIONE IMPATTO ARCHEOLOGICO
dott. Andrea Scalia

COORDINAMENTO
Ing. Fabio D. Corvo

ELABORATO
AREA PRODUTTORE (S.S.E.)
QUADRO VINCOLISTICO

PROGETTAZIONE:

COMMITTENTE
TOZZI GREEN S.p.A.
Ing. Fabio Corvo
Ing. Dario D. Corvo
Ordine degli Ingegneri della Provincia di Caltanissetta

Scala	Proiezione	Codice elaborato
1:10'000	224pr	RS06EPD0054A0

Rev	Data	Motivazione	Redatto	Verificato	Approvato	Autorizzato
9						
A	SETTEMBRE 2021	PRIMA EMISSIONE	FABIO CORVO	FABIO CORVO	DARIO CORVO	DARIO CORVO

Questo documento è di nostra proprietà esclusiva. E' proibita la riproduzione anche parziale e la cessione a terzi senza la nostra autorizzazione.