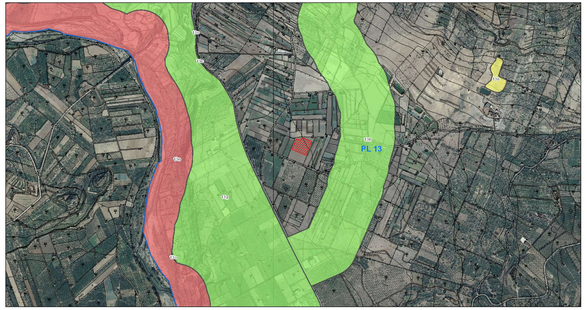

September 24, 2021

regimi normativi
- livello di tutela 1
- livello di tutela 2
- livello di tutela 3
- area di recupeo
- contesti
- paesaggi locali
- CTR_2012_2013
- <all other values>
- Hidden; 0906
- A
- B
- C
- D
- E
- F
- G
- H
- M
- Label
- L001
- L003
- L004
- L005
- L006
- L007
- L008
- L009
- L010
- L011
- L012
- L013
- L014
- L015
- L016
- L017
- Fogli C.T.R. 10000

1:10,000

0 0.1 0.2 0.4 mi

0 0.15 0.3 0.6 km

S.I.T.R. Regione Siciliana, Regione Siciliana

Web AppBuilder for ArcGIS

REGIMI NORMATIVI
SCALA 1:10'000

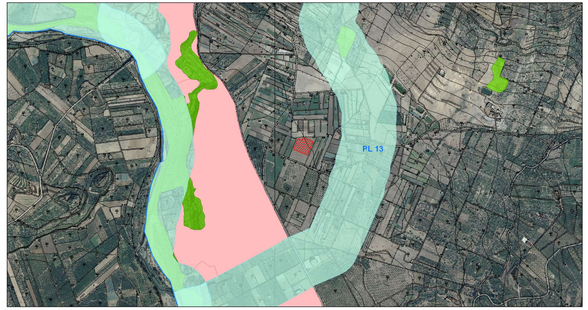

September 24, 2021

- area tutelate - art.136, lett. c, D.lgs. 42/04
- area tutelate - art.136, D.lgs.42/04
- aree boscate - art.142, lett. g, D.lgs.42/04
- aree fiumi 150m - art.142, lett. c, D.lgs.42/04
- aree laghi 300m - art.142, lett. b, D.lgs. 42/04
- aree coste 300m - art.142, lett.a, D.lgs. 42/04
- area riserve regionali - art.142, lett. f, D.lgs.42/04
- parco regionale nebrodi - art.142, lett. f, D.lgs.42/04
- parco regionale etna - art.142, lett. f, D.lgs.42/04
- parco regionale alcantara - art.142, lett. f, D.lgs.42/04
- montagne sopra 1200 mslt - art.142, lett. d, D.lgs. 42/04
- aree di interesse archeologico - art.142, lett. m, D.lgs.42/04
- vulcano - art.142, lett. l, D.lgs.42/04
- Circuiti Archeologici art.10 D.lgs. 42/04
- paesaggi locali
- CTR_2012_2013
- <all other values>
- Hidden; 0906
- A
- B
- C
- D
- E
- F
- G
- H
- M
- Label
- L001
- L002
- L003
- L004
- L005
- L006
- L007
- L008
- L009
- L010
- L011

1:10,000

0 0.1 0.2 0.4 mi

0 0.15 0.3 0.6 km

S.I.T.R. Regione Siciliana, Regione Siciliana

Web AppBuilder for ArcGIS

BENI PAESAGGISTICI
SCALA 1:10'000

September 24, 2021

- Area a media pericolosità (P2)
- CTR_2012_2013
- <all other values>
- Hidden; 0906
- A
- B
- C
- D
- E
- F
- G
- H
- M
- Label
- L001
- L002
- L003
- L004
- L005
- L006
- L007
- L008
- L009
- L010
- L011
- L012
- L013
- L014
- L015
- L016
- L017
- Fogli C.T.R. 10000

1:10,000

0 0.1 0.2 0.4 mi

0 0.15 0.3 0.6 km

S.I.T.R. Regione Siciliana

Web AppBuilder for ArcGIS

DIRETTIVA ALLUVIONI
SCALA 1:10'000

September 24, 2021

CTR_2012_2013
- <all other values>
- Hidden; 0906
- A
- B
- C
- D
- E
- F
- G
- H
- M
- Label
- L001
- L002
- L003
- L004
- L005
- L006
- L007
- L008
- L009
- L010
- L011
- L012
- L013
- L014
- L015
- L016
- L017
- Fogli C.T.R. 10000

1:10,000

0 0.1 0.2 0.4 mi

0 0.15 0.3 0.6 km

S.I.T.R. Regione Siciliana

Web AppBuilder for ArcGIS

ORTOFOTO
SCALA 1:10'000

September 24, 2021

CTR_2012_2013
- <all other values>
- Hidden; 0906
- A
- B
- C
- D
- E
- F
- G
- H
- M
- Label
- L001
- L003
- L004
- L005
- L006
- L007
- L008
- L009
- L010
- L011
- L012
- L013
- L014
- L015
- L016
- L017
- L018
- Fogli C.T.R. 10000
- Pericolosità Idraulica
- P1
- P2
- P3
- P4
- Sili di attenzione idraulica
- Collasso
- Manovra scarico

1:10,000

0 0.1 0.2 0.4 mi

0 0.15 0.3 0.6 km

S.I.T.R. Regione Siciliana, Regione Siciliana - Presidenza - Autorità di Bacino del Distretto Idrografico della Sicilia

Web AppBuilder for ArcGIS

PAI IDRAULICA
SCALA 1:10'000

September 24, 2021

- fiera_lavoche
- poggio_a_maria
- lentini
- valanghe_punta_tarria
- Grado di Boscpermeabilità
- SIC INVASO DI LENTINI ITA090025
- SIC FOCE DEL F. SIMETO E LAGO GORNALUNGA ITA070021
- SIC TRATTO DI PIETRALUNGA DEL F. SIMETO ITA070025
- ZPS SAVIERE DI LENTINI ITA070029
- SIC POGGIO S. MARIA ITA070011
- SIC TRATTO DI PIETRALUNGA DEL F. SIMETO ITA070025
- SIC CONTRADA VALANGHE ITA080015
- SIC FORRE LAVICHE DEL F. SIMETO ITA070026
- CTR_2012_2013
- <all other values>
- Hidden; 0906
- A
- B
- C
- D
- E
- F
- G
- H
- M
- Label
- L001
- L002
- L003
- L004
- L005
- L006
- L007
- L008
- L009
- L010
- L011
- L012
- L013
- L014

1:10,000

0 0.1 0.2 0.4 mi

0 0.15 0.3 0.6 km

S.I.T.R. Regione Siciliana

Web AppBuilder for ArcGIS

SIC-ZPS
SCALA 1:10'000

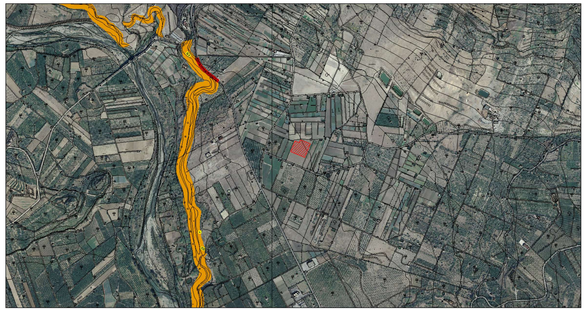

September 24, 2021

CTR_2012_2013
- <all other values>
- Hidden; 0906
- A
- B
- C
- D
- E
- F
- G
- H
- M
- Label
- L001
- L002
- L003
- L004
- L005
- L006
- L007
- L008
- L009
- L010
- L011
- L012
- L013
- L014
- L015
- L016
- L017
- L018
- Fogli C.T.R. 10000

Rischio geomorfologico
- 1
- 2
- 3
- 4

Pericolosità geomorfologica
- 1
- 2
- 3
- Crateri per Attività
- Altro
- Inattivo
- Quaternaria
- Stabilizzato artificialmente o naturalmente

1:10,000

0 0.1 0.2 0.4 mi

0 0.15 0.3 0.6 km

S.I.T.R. Regione Siciliana, Regione Siciliana - Presidenza - Autorità di Bacino del Distretto Idrografico della Sicilia, Regione Siciliana - Presidenza - Autorità di Bacino del Distretto Idrografico della Sicilia

Web AppBuilder for ArcGIS

PAI GEOMORFOLOGIA
SCALA 1:10'000

Firmato digitalmente da
dario damiano antonio corvo
CN = corvo dario damiano
O = Ordine Ingegneri della Provincia di Caltanissetta
C = IT

Firmato digitalmente da
Fabio Salvatore Corvo
CN = Corvo Fabio Salvatore
O = Ordine Ingegneri della Provincia di Caltanissetta
C = IT

LEGENDA

- SSE Terna

REPUBBLICA ITALIANA
Regione Sicilia
Provincia di Enna
Comune di Centuripe

Progetto per la realizzazione di un impianto agrovoltaico, denominato "Impianto Agrovoltaico Centuripe Piana di Mazza", per la produzione di energia elettrica da fonte solare fotovoltaica della potenza complessiva di 40MWp sito nel comune di Centuripe (EN) in località "Piana di Mazza" e delle relative opere connesse nei comuni di Adrano (CT) e Biancavilla (CT) .
- PROGETTO DEFINITIVO -

COMMITTENTE

Tozzi Green S.p.A.
Capitale Sociale € 2.300.000,00 i.v.
Registro Imprese
P.IVA e C.F. IT02132890366

Sede legale ed Uffici Amministrativi
Via Brigata Ebraica, 50 - 48122 Marzabotto (RA) Italy
tozzi.re@legalmail.it

Tel. +39 0544 525311 Fax. +39 0544 525319 www.tozzigreen.com

PROGETTAZIONE

I.C.A. ENGINEERING
C.F. e P.IVA IT01873440366
Sede legale Via Malta, 3 - 93100 Caltanissetta (CL)
Tel. +39 0934 1911 Fax. +39 0934 1911
e-mail info@icaengineering.it
www.icaengineering.it

Registrazione ex Elenco di fiducia MiSE - Ministero dello Sviluppo Economico ex art. 1 comma 526 della legge 205/2017 decreto n. 196 - 2021 - PRI

Università degli Studi di Firenze
Dip. Ingegneria Civile e Ambientale "G. Pieraccini"
Laboratorio di Geotecnica
Centro di Ricerca "Geotecnologie per l'ambiente e le infrastrutture"

PROGETTAZIONE GENERALE
Ing. Fabio Salvatore Corvo
Ing. Dario D. Corvo

PROGETTAZIONE STRUTTURALE
Ing. Fabio Nelkon

STUDIO GEOLOGICO
Dott. Geologo Giuseppe Ruzzo

STUDIO AGRONOMICO
dott.for. Giacomo Maria Venanzio La Rocca
dott. Agr. Giuseppe Ferro

COORDINAMENTO PER LA SICUREZZA
Ing. Dario D. Corvo

VALUTAZIONE IMPATTO ACUSTICO
Ing. Fabio Salvatore Corvo
Ing. Fabrizio Vincenzo Consolaro

VALUTAZIONE IMPATTO ARCHEOLOGICO
dott. Andrea Scalia

ELABORATO

STAZIONE ELETTRICA TERNA
QUADRO VINCOLISTICO

PROGETTAZIONE:

COMMITTENTE

Tozzi Green S.p.A.
Fabio Salvatore Corvo
Legale Rappresentante

Scala	Pratica	Codice elaborato
1:10'000	224pr	RS06EPD0062A0

Rev	Data	Motivazione	Redatto	Verificato	Approvato	Autorizzato
9						
A	SETTEMBRE 2021	PRIMA EMISSIONE	FABIO CORVO	FABIO CORVO	DARIO CORVO	DARIO CORVO

Questo documento è di nostra proprietà' esclusiva. E' proibita la riproduzione anche parziale e la cessione a terzi senza la nostra autorizzazione.