REGIONE PUGLIA

COMUNE DI GUAGNANO
PROVINCIA DI LECCE
Località: Masseria Poggi

IMPIANTO DI PRODUZIONE DI ENERGIA ELETTRICA PER CONVERSIONE FOTOVOLTAICA DELLA FONTE SOLARE "LI POGGI" - POTENZA DI PICCO 30,06 MW$_P$

OPERE DI CONNESSIONE NEI COMUNI DI: GUAGNANO (LE), SAN PANCRAZIO SALENTINO (BR), ERCHIE (BR)

PROGETTO DEFINITIVO - CODICE AU V1YFCO5

PROGETTAZIONE:

Architetto Stefano Ghiretti
ghirettistefano@gmail.com

+39 329 2093087

ORDINE DEGLI ARCHITETTI PIANIFICATORI PAESAGGISTI E CONSERVATORI DELLA PROVINCIA DI LECCE
N. 2018
STEFANO GHIRETTI
Architetto

COMMITTENTE:

acciona

ACCIONA Energia Global Italia S.r.l.
Via Achille Campanile, n. 73 - 00144 ROMA
Tel. +39 06 5051 4225

Titolo elaborato
STATO DI FATTO

Questo elaborato è di proprietà dell'Architetto Stefano Ghiretti e pertanto non può essere riprodotto nè integralmente, nè in parte senza l'autorizzazione scritta della stessa. Da non utilizzare per scopi diversi da quelli per cui è stato fornito	Data	Codice Pratica	Codice Ident. Elaborato	Scala	N. Elaborato
		V1YFCO5_STATO DI FATTO_13			EG.60.13
	Redatto	Controllato	Approvato	Descrizione	

N° revisione	Data Revisione	Oggetto revisione
0		Prima emissione

PIANTA COPERTURA_scala 1:200


MURETTO A SECCO
AREA CROLLATA

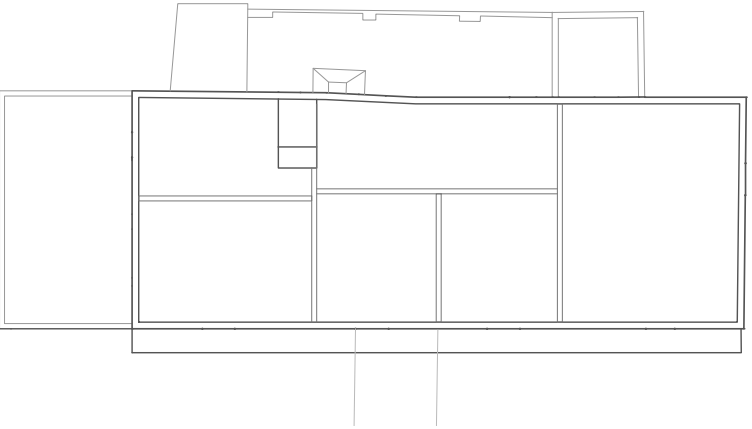

PIANTA piano terra STATO DI FATTO_scala 1:100

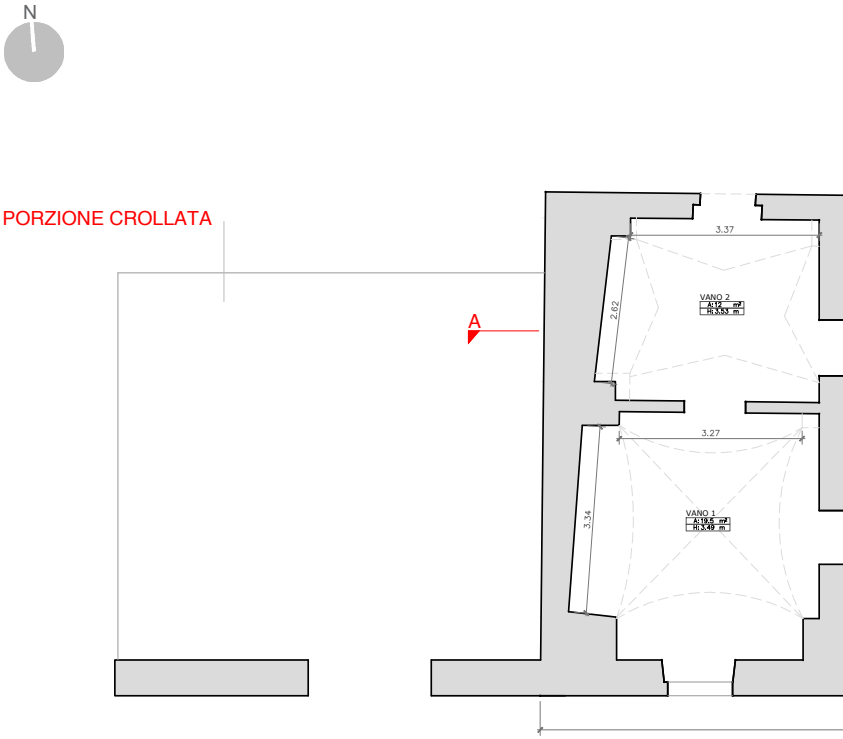
N
PORZIONE CROLLATA
A
3.37
2.62
VANO 2
A:12 m²
H:3.53 m
3.27
3.34
VANO 1
A:19.5 m²
H:3.49 m

PROSPETTO SUD_scala 1:100

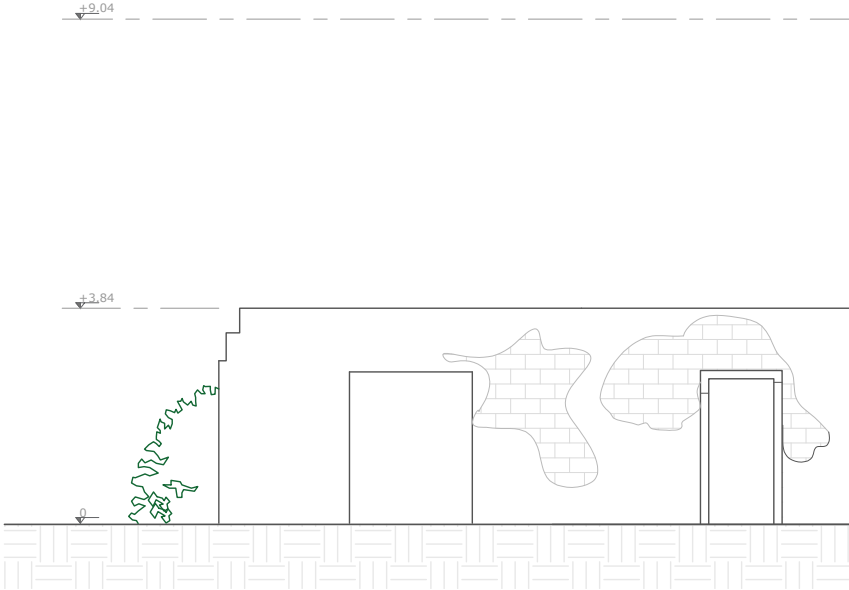

PIANTA piano 1 STATO DI FATTO_scala 1:100

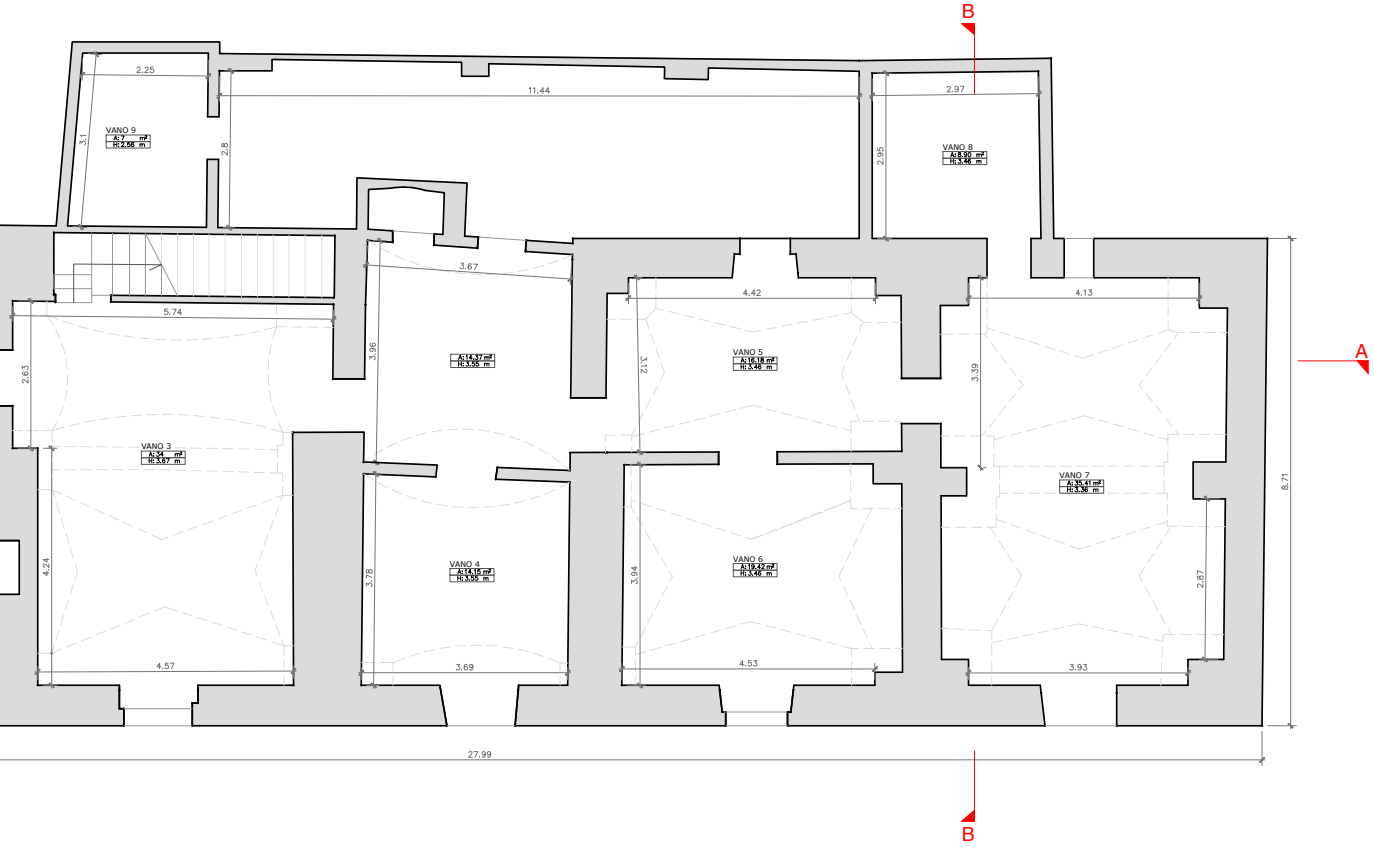
B
2.25
11.44
2.97
VANO 9
A: 7 m²
H: 2.56 m
3.1
2.8
2.95
VANO 8
A: 8.90 m²
H: 3.46 m
3.67
4.42
4.13
5.74
A: 14.37 m²
H: 3.55 m
3.96
3.12
VANO 5
A: 16.18 m²
H: 3.46 m
3.39
A
2.63
VANO 3
A: 34 m²
H: 3.67 m
VANO 7
A: 35.41 m²
H: 3.36 m
8.71
4.24
3.78
VANO 4
A: 14.15 m²
H: 3.55 m
3.94
VANO 6
A: 19.42 m²
H: 3.46 m
2.87
4.57
3.69
4.53
3.93
27.99
B



PROSPETTO NORD_scala 1:100



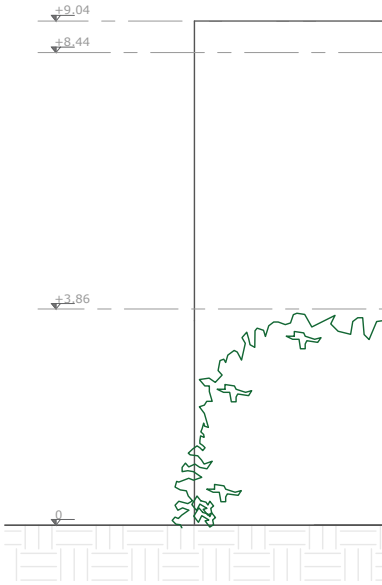
+9.04
+8.44
+3.86
0

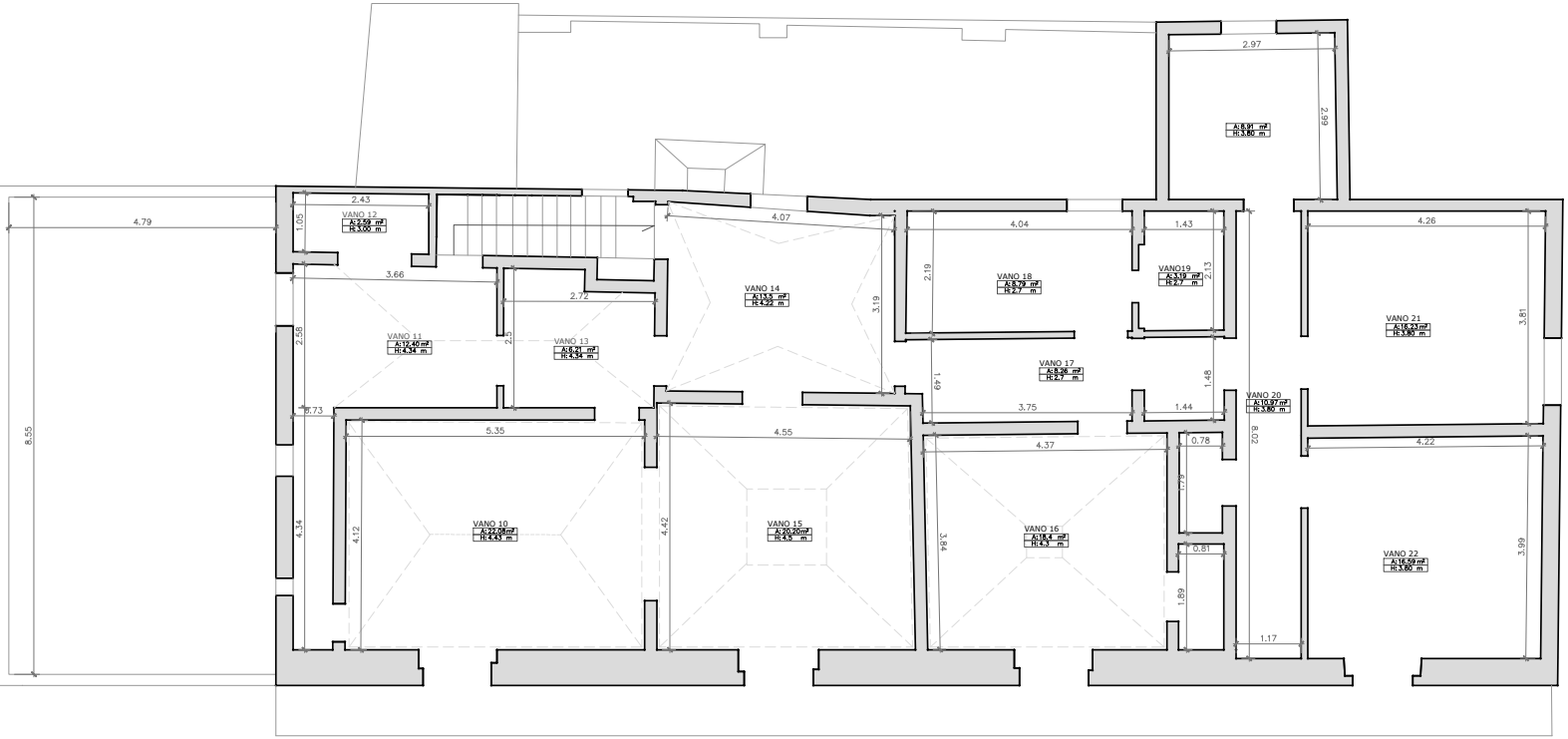
2.97
2.99
A: 8.91 m²
H: 3.80 m
2.43
4.79
1.05
VANO 12
A: 2.59 m²
H: 3.00 m
4.07
VANO 14
A: 13.5 m²
H: 4.22 m
3.19
4.04
1.43
4.26
2.19
VANO 18
A: 8.79 m²
H: 2.7 m
VANO19
A: 3.19 m²
H: 2.7 m
2.13
3.66
2.72
VANO 21
A: 16.23 m²
H: 3.80 m
3.81
2.58
VANO 11
A: 12.40 m²
H: 4.34 m
2.5
VANO 13
A: 6.21 m²
H: 4.34 m
VANO 17
A: 8.26 m²
H: 2.7 m
1.49
1.48
VANO 20
A: 10.97 m²
H: 3.80 m
8.55
0.73
3.75
1.44
8.02
5.35
4.55
4.37
0.78
4.22
1.79
4.34
4.12
VANO 10
A: 22.08 m²
H: 4.43 m
4.42
VANO 15
A: 20.20 m²
H: 4.5 m
3.84
VANO 16
A: 18.4 m²
H: 4.3 m
0.81
VANO 22
A: 16.59 m²
H: 3.80 m
3.99
1.89
1.17

PROSPET

PROSPET

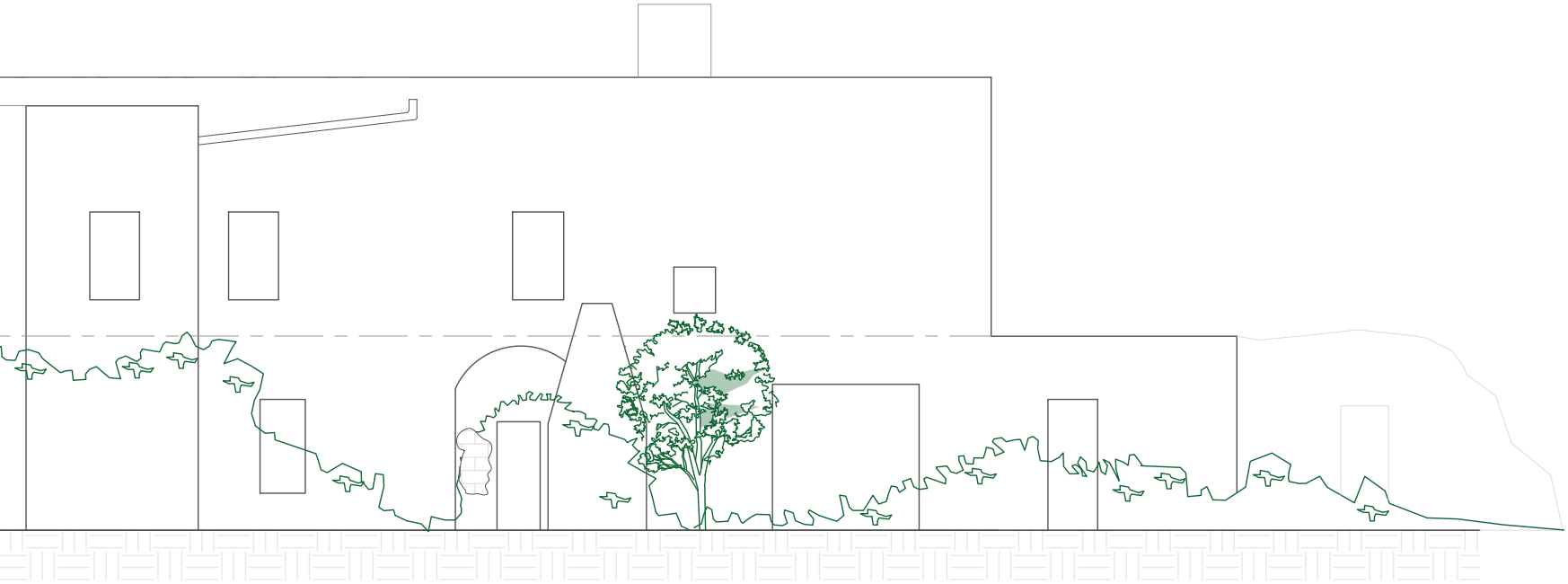

TTO EST_scala 1:100

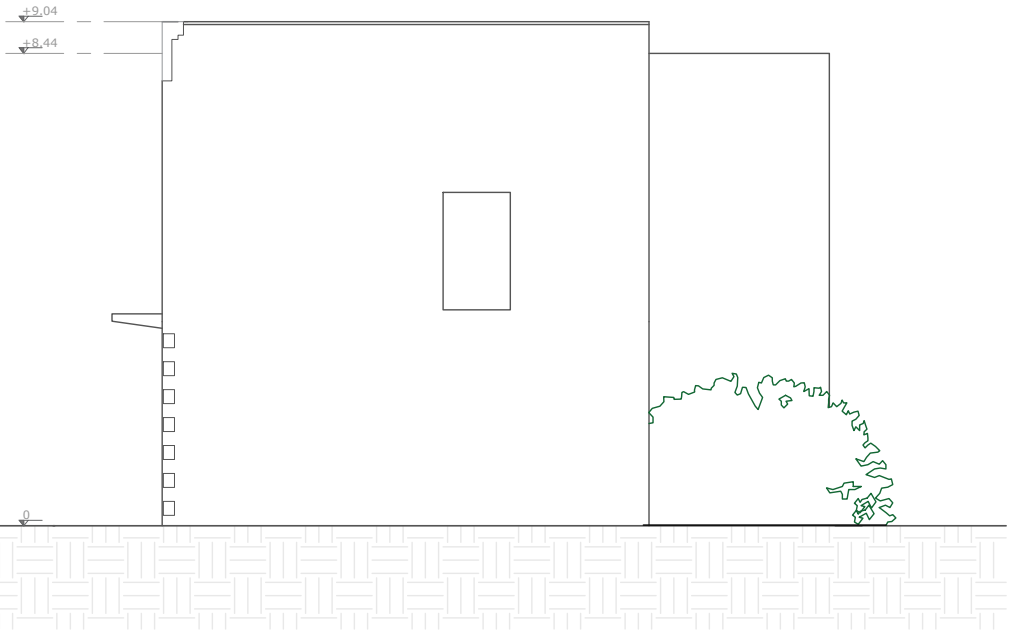

SEZIONE A-A_scala 1:100

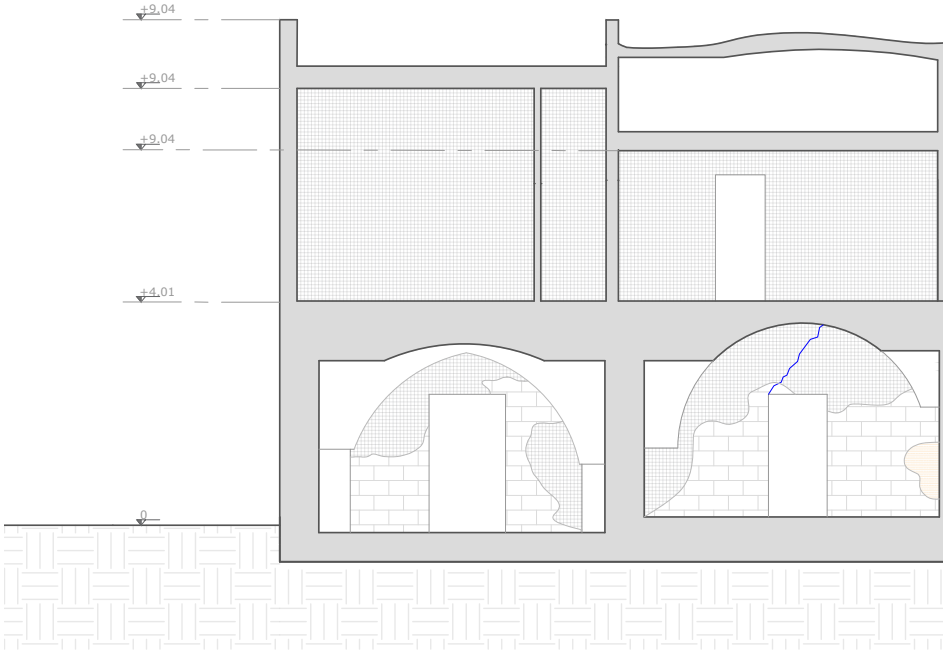
+9,04
+9,04
+9,04
+4,01
0

TTO OVEST_scala 1:100

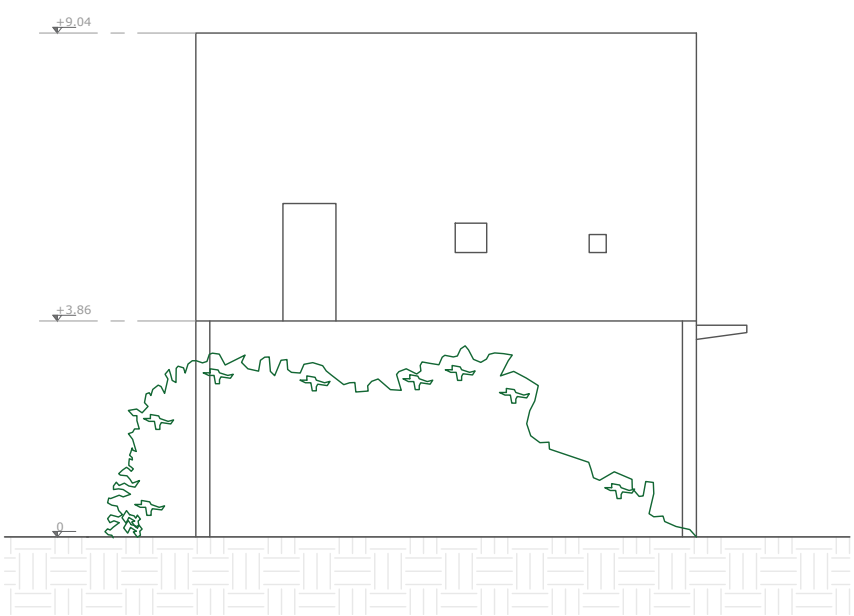

SEZIONE B-B_scala 1:100

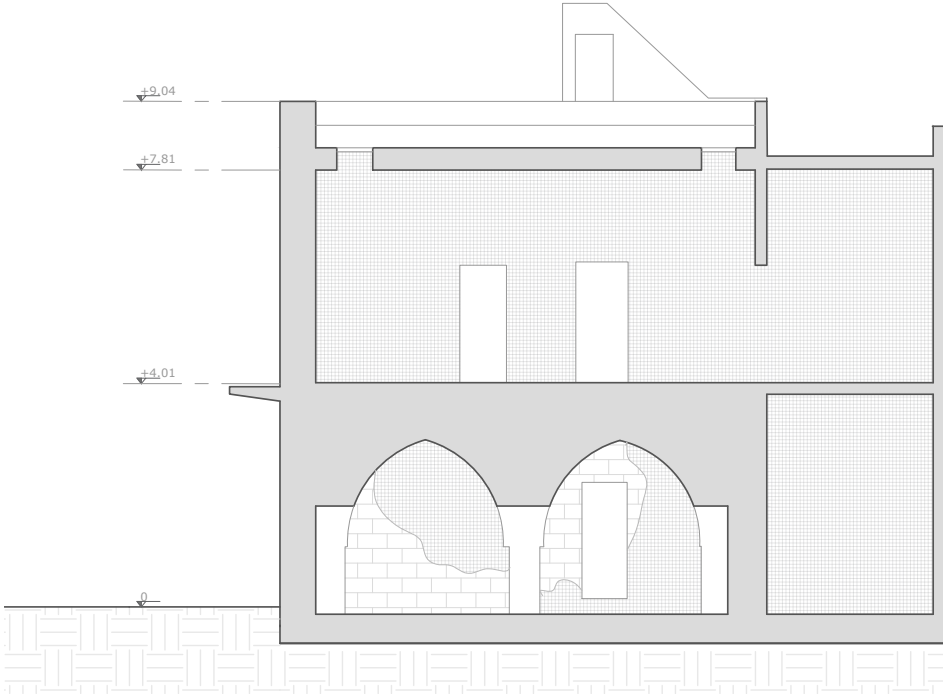
+9,04
+7,81
+4,01
0

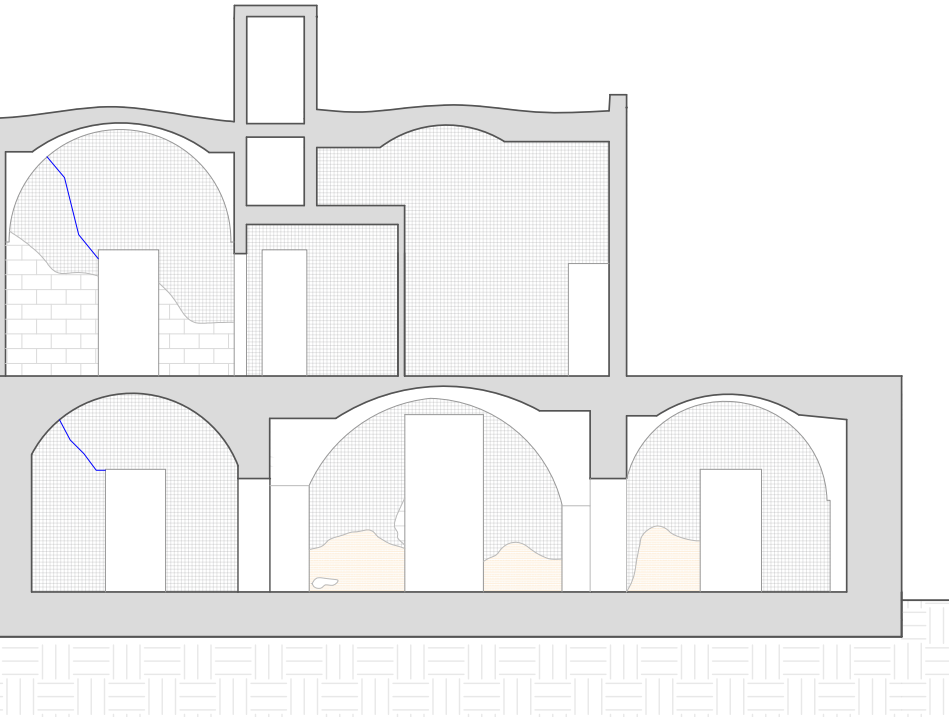

LEGENDA DEGRADO SUPERFICIALE

▩ DEPOSITO SUPERFICIALE

╲ LESIONE

▦ DISTACCO DELL'INTONACO

▨ EFFLUORESCENZE/UMIDITA'

□ PATINA BIOLOGICA SU TINTEGGIATURA ESTERNA

🌿 VEGETAZIONE