PROVINCIA DI BENEVENTO

Assessorato Sviluppo Economico,
Programmazione e Pianificazione Territoriale

PIANO TERRITORIALE di COORDINAMENTO PROVINCIALE

PARTE STRUTTURALE (Quadro Conoscitivo-Interpretativo)

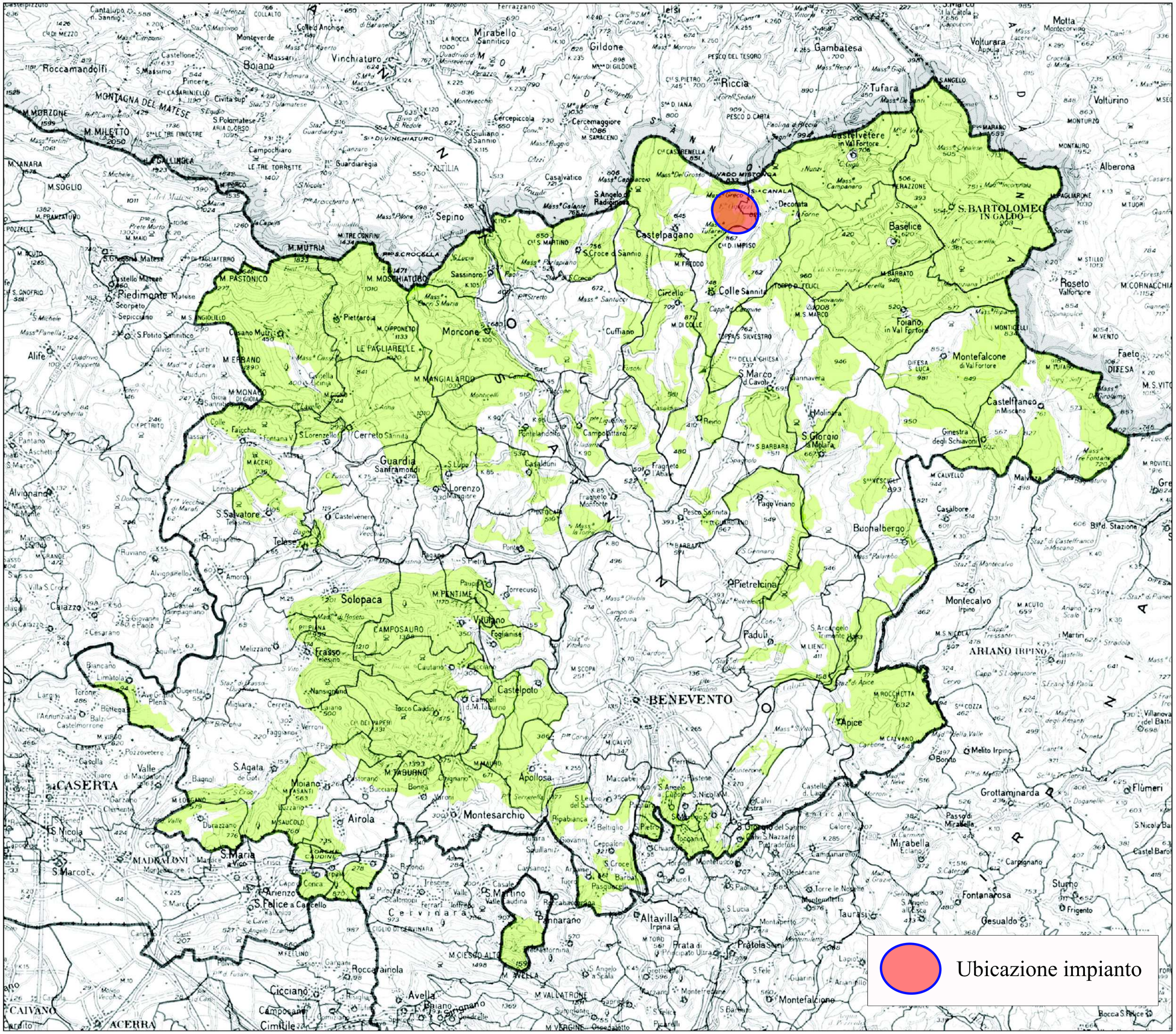
Ubicazione impianto
BENEVENTO
Solopaca
Airola
Montesarchio
Apollosa
Castelpoto
Paduli
Apice
Pietrelcina
Buonalbergo
Pontelandolfo
Moncone
Sepino
Castelpagano
Baselice
S. BARTOLOMEO IN GALDO
Foiano in Val fortore
Montefalcone di Val Fortore
Castelfranco in Miscano
Ginestra degli Schiavoni
Reino
Molinara
Pago Veiano
Pesco Sanniti
Fragneto l'Abate
Fragneto Monforte
Campolattaro
Cerreto Sannita
Guardia Sanframondi
Casalduni
Frasso Telesino
Telese
Puglianello
Amorosi
Melizzano
Cautano
Tocco Caudio
Campoli d.M. Taburno
Foglianise
Vitulano
Torrecuso
Paupisi
Melito Irpino
Grottaminarda
Flumeri
Montecalvo Irpino
ARIANO IRPINO
Bonito
Passo di Mirabella
Mirabella Eclano
Castelvetere in Val Fortore
Decorata
Colle Sannita
Cuffiano
Circello
Sassinoro
Cerreto Sannita
Cercepiccola
Cercemaggiore
Riccia
Gambatesa
Tufara
Volturara Appula
Volturino
Alberona
Roseto Valfortore
Faeto
Sturno
Frigento
Fontanarosa
Gesualdo
Taurasi
Montefalcone
Pratola Serra
Altavilla Irpina
Prata di Principato Ultra
Pannarano
Cervinara
Rocca Rainola
Avella
Cicciano
Camposano
Cimitile
Baiano
Sirignano
Roccarainola
Moiano
Durazzano
Arienzo
S. Felice a Cancello
S. Martino Valle Caudina
Montesarchio
Airola
Apollosa
Castelpoto
Solopaca
Frasso Telesino
Vitulano
Foglianise
Torrecuso
Paupisi
Melizzano
Amorosi
Puglianello
Telese
S. Salvatore Telesino
Alvignano
Castel Campagnano
Caiazzo
Alife
Piedimonte Matese
Raviscanina
Gioia Sannitica
Ruviano
Castelvenere
Guardia Sanframondi
Cerreto Sannita
Pontelandolfo
Moncone
Pietraroja
Cusano Mutri
Cerasuolo
Sepino
Sassinoro
Castelpagano
Baselice
S. Bartolomeo in Galdo
Foiano in Val fortore
Montefalcone di Val Fortore
Castelfranco in Miscano
Ginestra degli Schiavoni
Reino
Molinara
Pago Veiano
Pesco Sanniti
Fragneto l'Abate
Fragneto Monforte
Campolattaro
Casalduni
Cerreto Sannita
Guardia Sanframondi

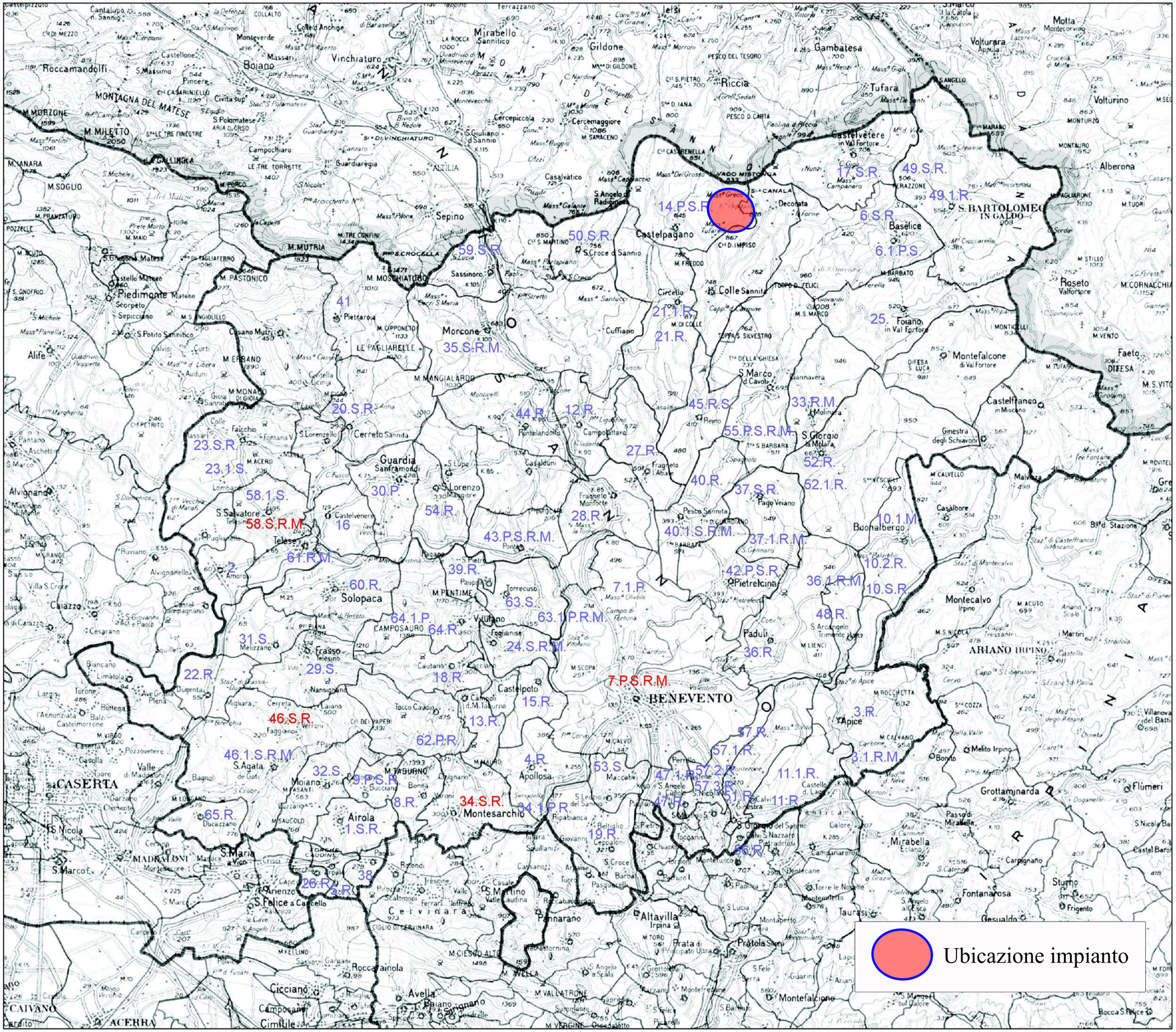

PROVINCIA DI BENEVENTO

Assessorato Sviluppo Economico,
Programmazione e Pianificazione Territoriale

PIANO TERRITORIALE di COORDINAMENTO PROVINCIALE

PARTE STRUTTURALE (Quadro Conoscitivo-Interpretativo)

***Quadro d'unione** - Regione Campania*

CARTA DEI RINVENIMENTI ARCHEOLOGICI

fonte: bibliografia; Soprintendenza Archeologica di SA. AV. BN.; sopralluoghi.

Legenda:

Confini Comunali.

Abbreviazioni usate per le epoche prevalenti nell'attestazioni archeologiche documentate: P= epoca preistorica e protostorica; S= epoca sannitica; R= epoca romana; M= epoca medievale.

00.0.P.R. *Rinvenimenti archeologici.*

00.0.S.R. *Rinvenimenti archeologici di straordinaria importanza.*

Sistema insediativo e del patrimonio culturale e paesaggistico

Scala 1/250.000

5 Km 0 Km 10 Km 20 Km

Settembre 2009

sannioeuropa

Tavola n°A2.3

PROVINCIA DI BENEVENTO

Assessorato Politiche per la Gestione, l'Innovazione e l'Organizzazione dell'Amministrazione Provinciale, Politiche per l'Urbanistica

PIANO TERRITORIALE DI COORDINAMENTO PROVINCIALE

PARTE STRUTTURALE - QUADRO CONOSCITIVO INTERPRETATIVO

Adeguamento alle Leggi Regione Campania n. 16/04 e n. 13/08

PROGETTO:

SANNIO EUROPA S.C.p.A.

Coordinamento PTCP:

arch. Giuseppe Iadarola, arch. Dana Vocino

Coordinamento Operativo:

Samantha Calandrelli, architetto

Area Pianificazione e Programmazione Territoriale:

geom. Donato Brillante

geom. Vittorio A. D'Onofrio

geom. Leonardo Lucarelli

geom. Serena Marsullo

STRUTTURA TECNICA DELLA PROVINCIA DI BENEVENTO

Gruppo di lavoro:

Coordinamento adeguamento PTCP: dott. Pasquale Di Giambattista (Responsabile Servizio Piani e Programmi)

Servizio Urbanistica: arch. Michele Orsillo

Settore Attività Produttive, Sviluppo Attività Economiche e Agricoltura: dott. agr. Antonio Castellucci

Settore Infrastrutture: ing. Liliana Monaco

Settore Patrimonio: ing. Michelantonio Panarese

Settore Energia, Ambiente e Trasporti: geol. Gianpaolo Signoriello

Dirigente Settore Piani e Programmi, Urbanistica, Innovazione e Sistema Informativo: arch. Elisabetta Cuoco

Responsabile Unico del Procedimento e del Servizio Urbanistica: arch. Vincenzo Argenio

Consulenza Scientifica: prof. arch. Alessandro Dal Piaz

SISTEMA INSEDIATIVO E DEL PATRIMONIO CULTURALE E PAESAGGISTICO

RINVENIMENTI ARCHEOLOGICI

TAV. A2.3a

Base Cartografica I.G.M.

settembre 2009 | scala 1/75.000

Visto
Il Dirigente del Settore
arch. Elisabetta Cuoco

Visto
Il R.U.P.
arch. Vincenzo Argenio

Il Presidente della Provincia di Benevento
prof. ing. Aniello Cimitile

L'Assessore alle Politiche per l'Urbanistica
avv. Giovanni Angelo Mosè Bozzi

LEGGE

Aree sottoposte a vincolo archeologico
1) Benevento - Cellarulo
2) Bonea - Belvedere
3) Bonea - San Pietro
4) Buonalbergo - Piano delle Pere
5) Montesarchio - Caudium
6) San Bartolomeo in Galdo - Castelmagno
7) Circello - Macchia
8) San Salvatore Telesino - Telesia
9) Sant'Agata De'Goti - Saticula

Aree di rischio archeologico

INFRASTRUTTURE STORICHE

Regio Tratturo Aragonese

Viabilità di epoca Romana (tracciato ipotetico)

1 - Via Latina
2 - Via Appia
3 - Via Traiana

Acquedotto Carolino

Tratturi e sentieri storici

Edifici o aree d'interesse architettonico o storico - artistico

Ubicazione impianto

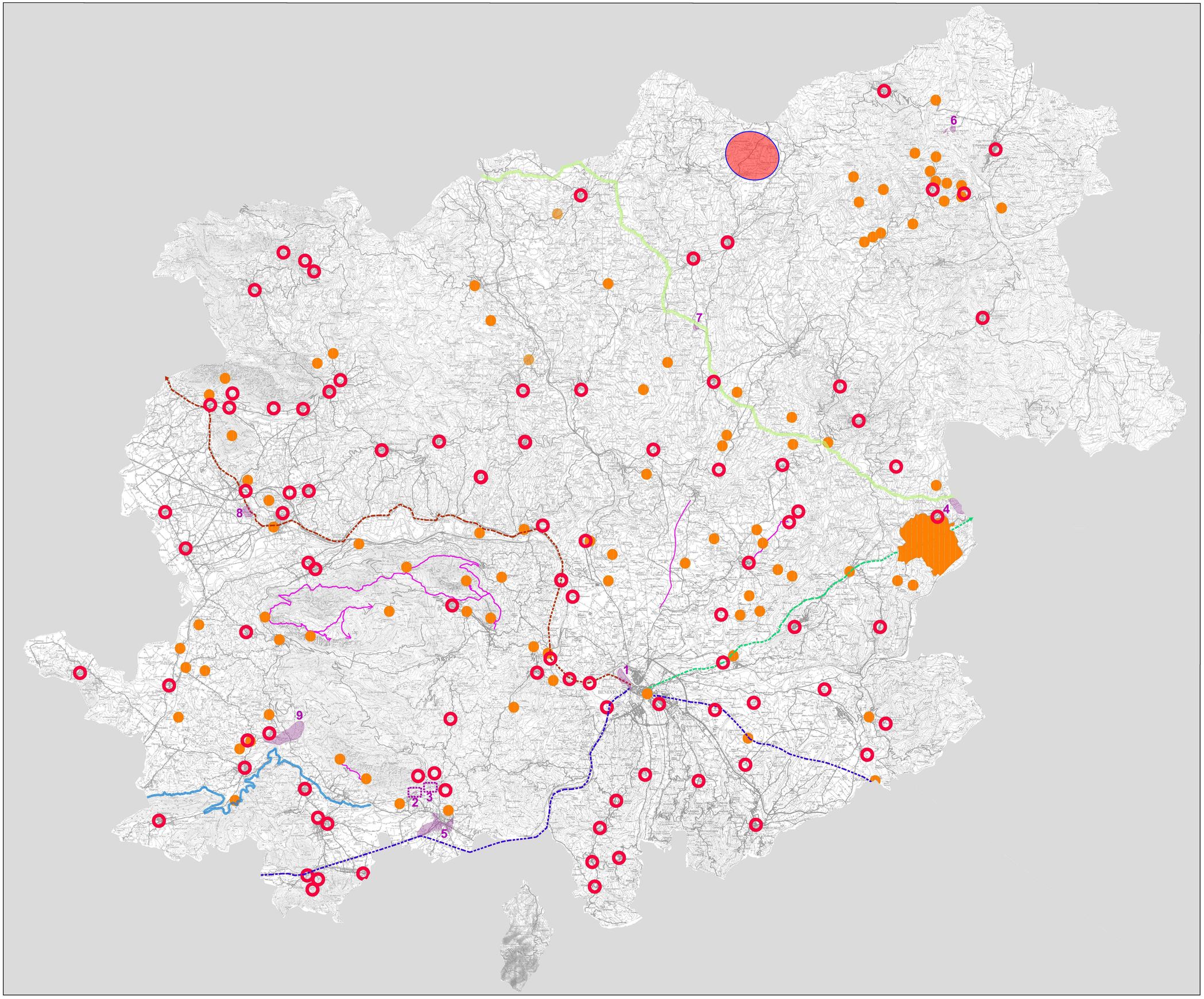

1.5 Km 0 Km 3 Km 6 Km

PROVINCIA DI BENEVENTO

Assessorato Sviluppo Economico,
Programmazione e Pianificazione Territoriale

PIANO TERRITORIALE di COORDINAMENTO PROVINCIALE

PARTE STRUTTURALE (Quadro Conoscitivo-Interpretativo)

Quadro d'unione

CARTA DEI COMUNI AVENTI BENI IMMOBILI VINCOLATI (1089/39)

fonte: Soprintendenza per i Beni Ambientali Architettonici Artistici e Storici per le Province di Caserta e Benevento

Legenda:

Confine Comunale.

Comuni con Beni Immobili Vincolati.

1 *Quantità di Beni Sottoposti a Vincolo.*

Ubicazione impianto

Sistema insediativo e del patrimonio culturale e paesaggistico

Scala 1/250.000

5 Km 0 Km 10 Km 20 Km

settembre 2009

sannioeuropa

Tavola n°A2.4c

PROVINCIA DI BENEVENTO

Assessorato Sviluppo Economico,
Programmazione e Pianificazione Territoriale

PIANO TERRITORIALE di COORDINAMENTO PROVINCIALE

PARTE STRUTTURALE (Quadro Conoscitivo-Interpretativo)

Quadro d'unione

CARTA DI CENSIMENTO DEGLI EDIFICI CIVILI DI RILEVANTE INTERESSE

fonte: Soprintendenza per i Beni Ambientali Architettonici Artistici e Storici per le Province di Caserta e Benevento

Legenda:

- *Confine Comunale.*
- *Palazzi, Edifici e Fabbriche di particolare interesse (vincolati).*
- *Ville di particolare interesse (vincolate).*
- *Case di particolare interesse (vincolate).*
- *Masserie di particolare interesse (vincolate).*
- *Palazzi, Edifici e Fabbriche di particolare interesse (non vincolati).*
- *Case di particolare interesse (non vincolate).*
- *Masserie di particolare interesse (non vincolate).*
- 1 3 — ***N.B.-** I numeri riportati vicino ai simboli indicano le quantità vincolate (porpora) e non vincolate (ciano)*

Ubicazione impianto

Sistema insediativo e del patrimonio culturale e paesaggistico

Scala 1/250.000

5 Km 0 Km 10 Km 20 Km

settembre 2009

sannioeuropa

Tavola n°A2.4e

PROVINCIA DI BENEVENTO

Assessorato Sviluppo Economico,
Programmazione e Pianificazione Territoriale

PIANO TERRITORIALE di COORDINAMENTO PROVINCIALE

PARTE STRUTTURALE (Quadro Conoscitivo-Interpretativo)

Quadro d'unione

CARTA DI CENSIMENTO DEGLI EDIFICI RELIGIOSI DI RILEVANTE IMPORTANZA

fonte: Soprintendenza per i Beni Ambientali Architettonici Artistici e Storici per le Province di Caserta e Benevento

Legenda:

- *Confine Comunale.*
- *Monasteri, Abbazie, Conventi, ex Conventi e Istituti Salesiani vincolati.*
- *Chiese vincolate.*
- *Cappelle e Chiese private vincolate.*
- *Ruderi vincolati.*
- *Chiese non vincolate.*
- *Ruderi non vincolati.*
- *Cappelle e Chiese Private non vincolate.*

Ubicazione impianto

Sistema insediativo e del patrimonio culturale e paesaggistico

Scala 1/250.000

5 Km 0 Km 10 Km 20 Km

settembre 2009

sannioeuropa

Tavola n°A2.4f

PROVINCIA DI BENEVENTO

Assessorato Sviluppo Economico,
Programmazione e Pianificazione Territoriale

PIANO TERRITORIALE di COORDINAMENTO PROVINCIALE

PARTE STRUTTURALE (Quadro Conoscitivo-Interpretativo)

Quadro d'unione

CARTA DI CENSIMENTO DEGLI EDIFICI MILITARI DI RILEVANTE INTERESSE

fonte: Soprintendenza per i Beni Ambientali Architettonici Artistici e Storici per le Province di Caserta e Benevento

Legenda:

- *Confine Comunale.*
- *Complesso di mura e di torri o castelli (vincolati).*
- *Castelli (vincolati).*
- *Torri (vincolate).*
- *Complesso di mura e di torri o castelli (non vincolati).*
- *Castelli (non vincolati).*
- *Torri (non vincolate).*

Ubicazione impianto

Sistema insediativo e del patrimonio culturale e paesaggistico

Scala 1/250.000

5 Km 0 Km 10 Km 20 Km

settembre 2009

sannioeuropa

Tavola n°A2.4g

PROVINCIA DI BENEVENTO

Assessorato Politiche per la Gestione, l'Innovazione e l'Organizzazione dell'Amministrazione Provinciale, Politiche per l'Urbanistica

PIANO TERRITORIALE DI COORDINAMENTO PROVINCIALE

PARTE STRUTTURALE - QUADRO CONOSCITIVO INTERPRETATIVO

Adeguamento alle Leggi Regione Campania n. 16/04 e n. 13/08

PROGETTO:

SANNIO EUROPA S.C.p.A.

Coordinamento PTCP:

arch. Giuseppe Iadarola, arch. Dana Vocino

Coordinamento Operativo:

Samantha Calandrelli, architetto

Area Pianificazione e Programmazione Territoriale:

geom. Donato Brillante

geom. Vittorio A. D'Onofrio

geom. Leonardo Lucarelli

geom. Serena Marsullo

STRUTTURA TECNICA DELLA PROVINCIA DI BENEVENTO

Gruppo di lavoro:

Coordinamento adeguamento PTCP: dott. Pasquale Di Giambattista (Responsabile Servizio Piani e Programmi)

Servizio Urbanistica: arch. Michele Orsillo

Settore Attività Produttive, Sviluppo Attività Economiche e Agricoltura: dott. agr. Antonio Castellucci

Settore Infrastrutture: ing. Liliana Monaco

Settore Patrimonio: ing. Michelantonio Panarese

Settore Energia, Ambiente e Trasporti: geol. Gianpaolo Signoriello

Dirigente Settore Piani e Programmi, Urbanistica, Innovazione e Sistema Informativo: arch. Elisabetta Cuoco

Responsabile Unico del Procedimento e del Servizio Urbanistica: arch. Vincenzo Argenio

Consulenza Scientifica: prof. arch. Alessandro Dal Piaz

SISTEMA AMBIENTALE

SISTEMA DELLA TUTELA

QUADRANTE II - NORD EST

TAV. A1.9e2

Base Cartografica I.G.M.

settembre 2009 | scala 1:25.000

Visto
Il Dirigente del Settore
arch. Elisabetta Cuoco

Visto
Il R.U.P.
arch. Vincenzo Argenio

Approvazioni:

Delibera di Consiglio Provinciale n.27 del 26/07/2012.

Delibera di Giunta Regionale n.596 del 19/10/2012.

Il Presidente della Provincia di Benevento
prof. ing. Aniello Cimitile

L'Assessore alle Politiche per l'Urbanistica
avv. Giovanni Angelo Mosè Bozzi

Legenda

AREE PROTETTE DI LIVELLO COMUNITARIO

- SIC (Sito di Interesse Comunitario)
- SIC (Sito di Interesse Comunitario) fuori dal confine provinciale
- ZPS (Zona a Protezione Speciale)

AREE TUTELATE PER LEGGE (art. 142 del Codice dei Beni Culturali e del Paesaggio)

- Parchi e riserve nazionali o regionali (ai sensi della L.R. 01 / 09/1993 n° 33)
- Parchi e riserve nazionali o regionali fuori dal confine provinciale (ai sensi della L.R. 01 / 09/1993 n° 33)
- Montagne eccedenti i 1200 metri sul livello del mare
- Fiumi, torrenti, corsi d'acqua , laghi iscritti negli elenchi delle acque pubbliche
- Territori coperti da foreste e da boschi (ai sensi della L.R. n° 11 / 96 e n° 5 / 99)
- Territori percorsi o danneggiati dal fuoco (Regione Campania - Servizio SIT. Area tematica : catasto incendi boschivi. Anni 2000-2004)
- Aree di notevole ineresse pubbico (ai sensi della L. 29 / 6 / 1939 n° 1497, art. 1 e s.ue mm.ii.)
- Aree di interesse archeologico

PIANO TERRITORIALE REGIONALE - LINEE GUIDA SUL PAESAGGIO

(PTR adottato con delibera di Giunta Regionale n° 1956 del 30 / 11 / 2006)

- Fascia di 1000 m dalla sponda dei corsi d'acqua

ISTITUTI FAUNISTICI

Legge Regionale n° 8 del 1996

- Oasi di protezione
- Z.R.C. (zona di ripopolamaneto e cattura)

Ubicazione pale impianto

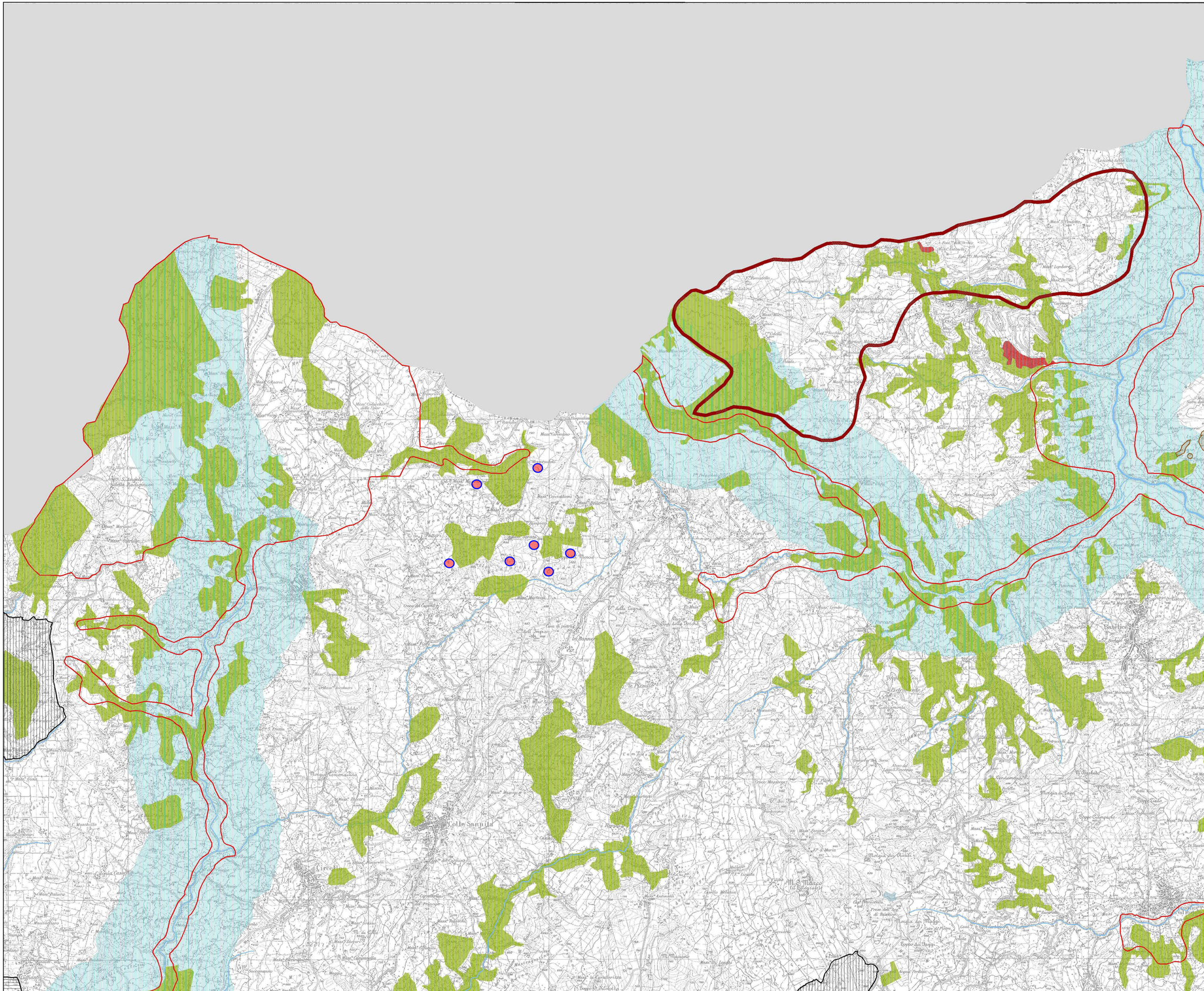

REGIONE CAMPANIA
ASSESSORATO AGRICOLTURA E FORESTE

Settore Foreste, Caccia e Pesca

PIANO FAUNISTICO VENATORIO REGIONALE

Strutture Faunistiche

6. Valichi montani interessati dalle rotte migratorie

aree entro 1.000 metri con divieto di caccia

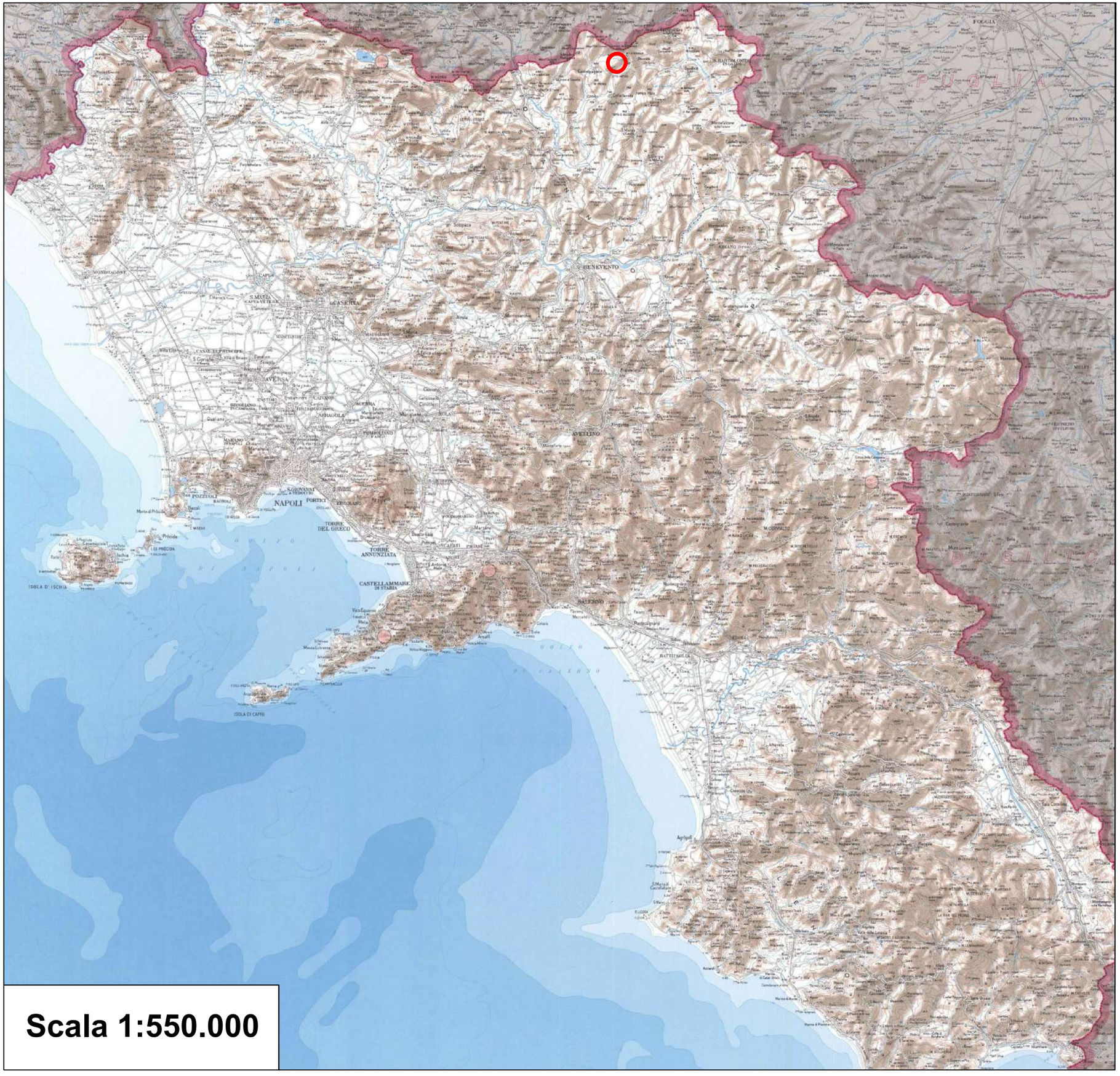

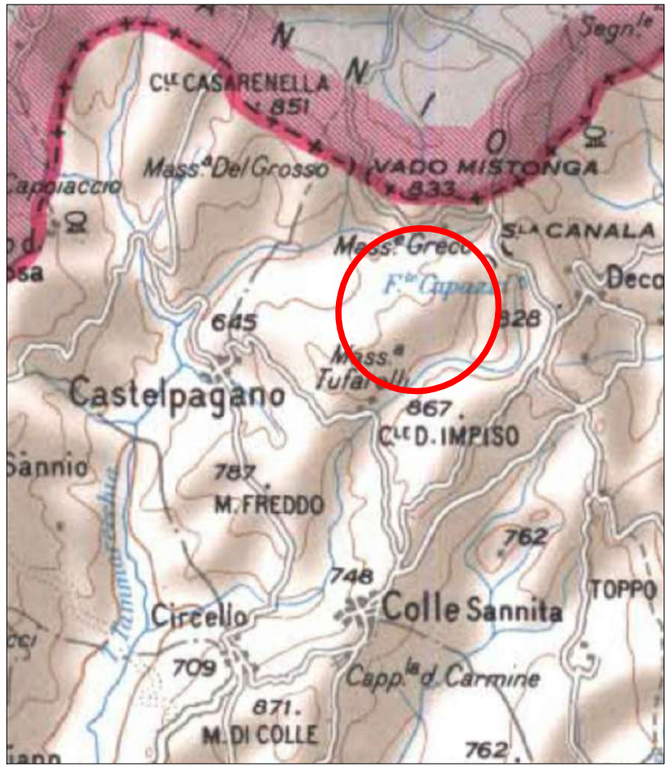

Ubicazione impianto

Scala 1:100.000