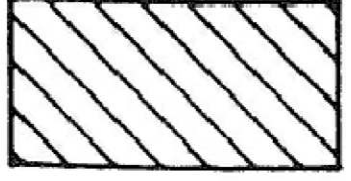
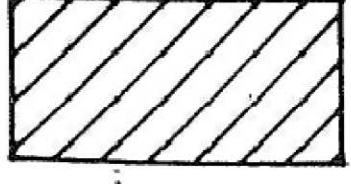







AMBITI TERRITORIALI ESTESI

AMBITO

-  "A"
-  "B"
-  "C"
-  "D"

-  AREA IMPIANTO FOTOVOLTAICO
-  SOTTOSTAZIONE
-  TRACCIATO CAVIDOTTO INTERRATO

REGIONE PUGLIA
Comune di Cerignola
Provincia di Foggia



PROGETTO DEFINITIVO
PROGETTO PER LA COSTRUZIONE ED ESERCIZIO DELL' IMPIANTO DI PRODUZIONE DI ENERGIA ELETTRICA DA FONTE FOTOVOLTAICA CON ASSOCIATO IMPIANTO AGRICOLO (AGRIFOTOVOLTAICO) E DELLE RELATIVE OPERE ED INFRASTRUTTURE CONNESSE DELLA POTENZA NOMINALE MASSIMA DI 52478 KW E DELLA POTENZA NOMINALE IN A.C. PARI A 47250 KW SITO NEL COMUNE DI CERIGNOLA (FG) CON OPERE DI CONNESSIONE UBICATE NEL COMUNE DI STORNARA (FG)

TITOLO TAVOLA
PUUT/Paesaggio Regione Puglia-Ambiti Territoriali Estesi-

PROGETTAZIONE	PROPONENTE	SPAZIO RISERVATO AGLI ENTI
PROGETTISTI Ing. Nicola ROSELLI Ing. Antonio MALERBA IL CONSU... Arch. ... Ing. Rocco SA' J.N. Geo Vito PLESCIA Ambiti archeologici - CAST s.r.l. Dott. Massimo MACCHIAROLA Ing Elvio MURETTA Per. Ind. Alessandro CORTI	CERIGNOLA SPV SRL SEDE LEGALE Cerignola (FG), cap 71042 via Terminillo n° 4/H P.IVA 04302020716	

4.1_8	FILE CDD70K7_4.1_8_ELABORATO CARTOGRAFICO	CODICE PROGETTO CDD70K7	SCALA 1:50.000		
REVISIONE	DATA	DESCRIZIONE REVISIONE	REDATTO	VERIFICATO	APPROVATO
A	03/02/2020	EMISSIONE	DI-DONATO	CERIGNOLASPV SRL	CERIGNOLASPV SRL
B	DATA				
C	DATA				
D	DATA				
E	DATA				
F	DATA				

Tutti i diritti sono riservati. È vietata qualsiasi utilizzazione, totale o parziale, senza previa autorizzazione