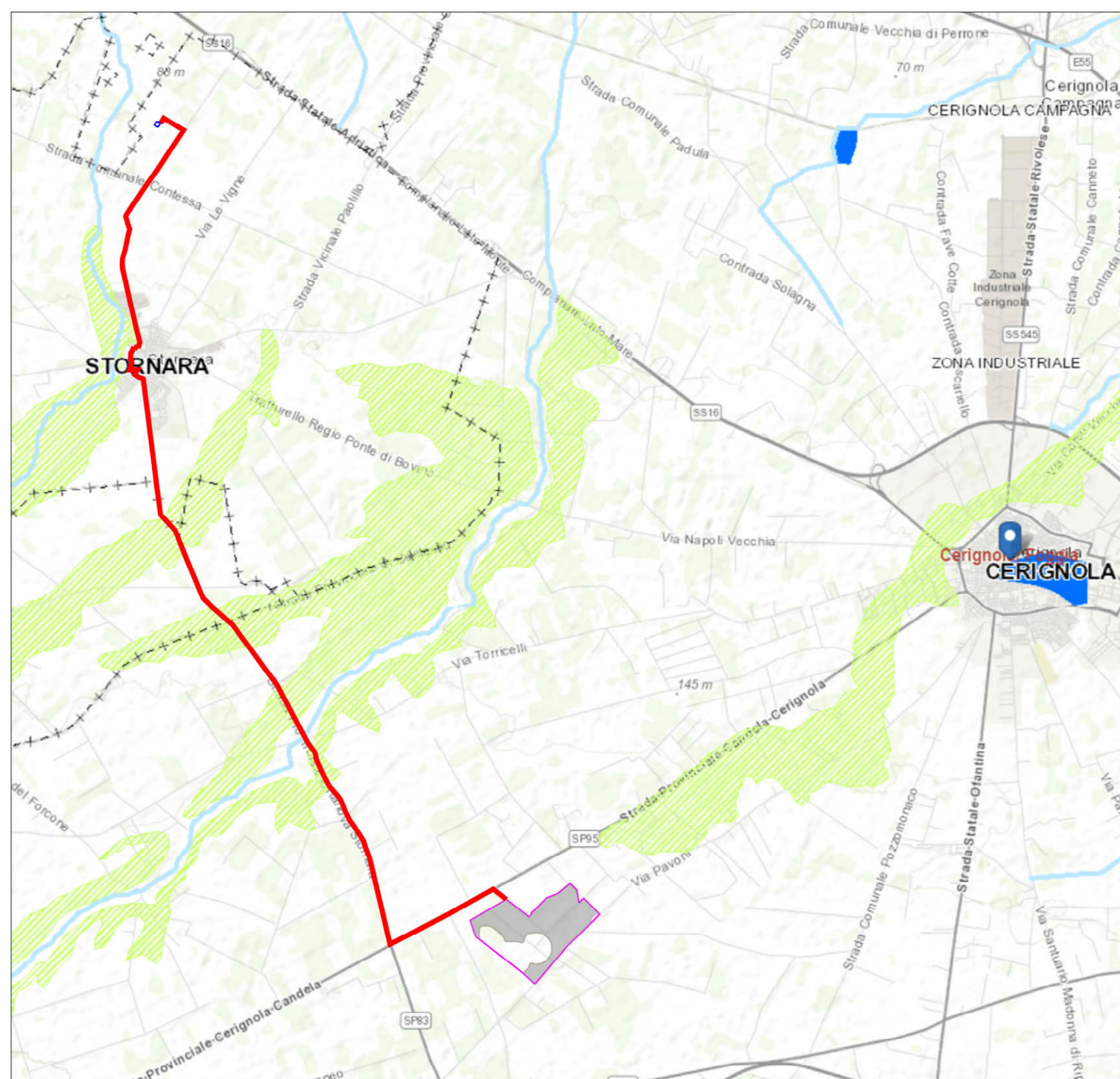
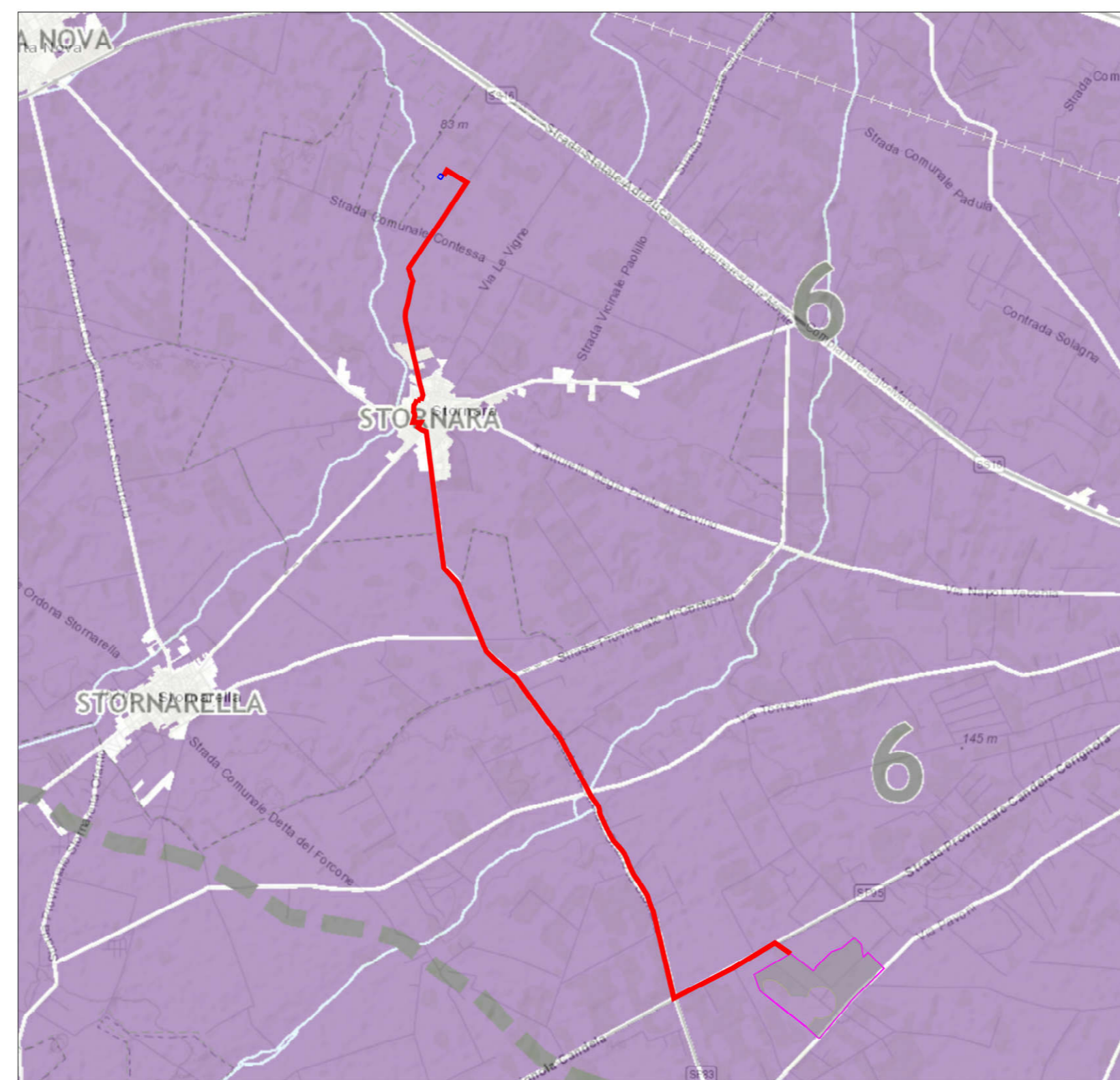


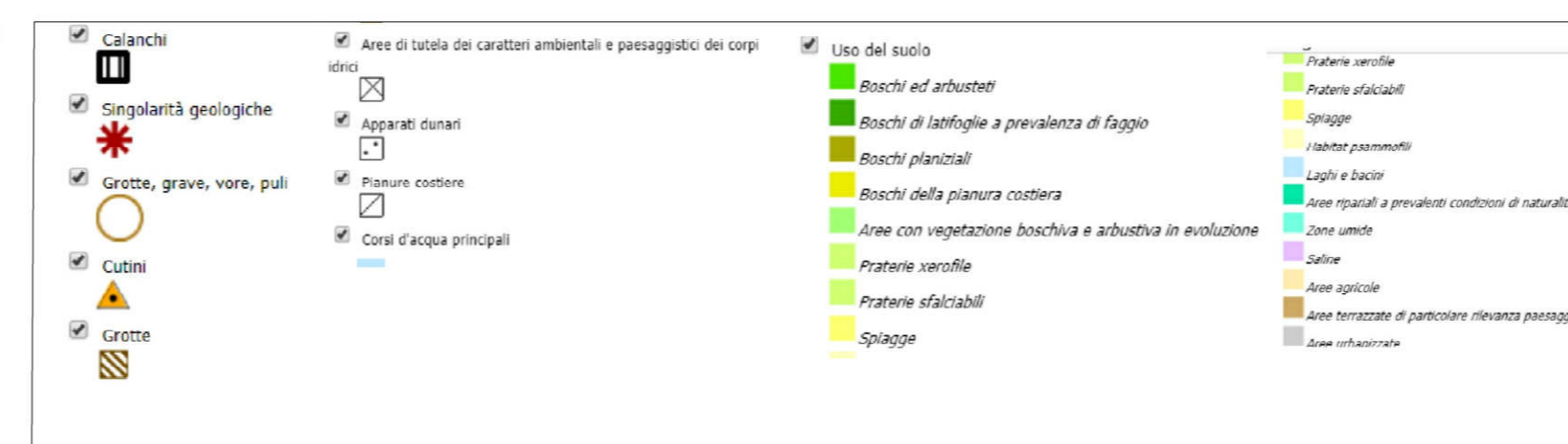
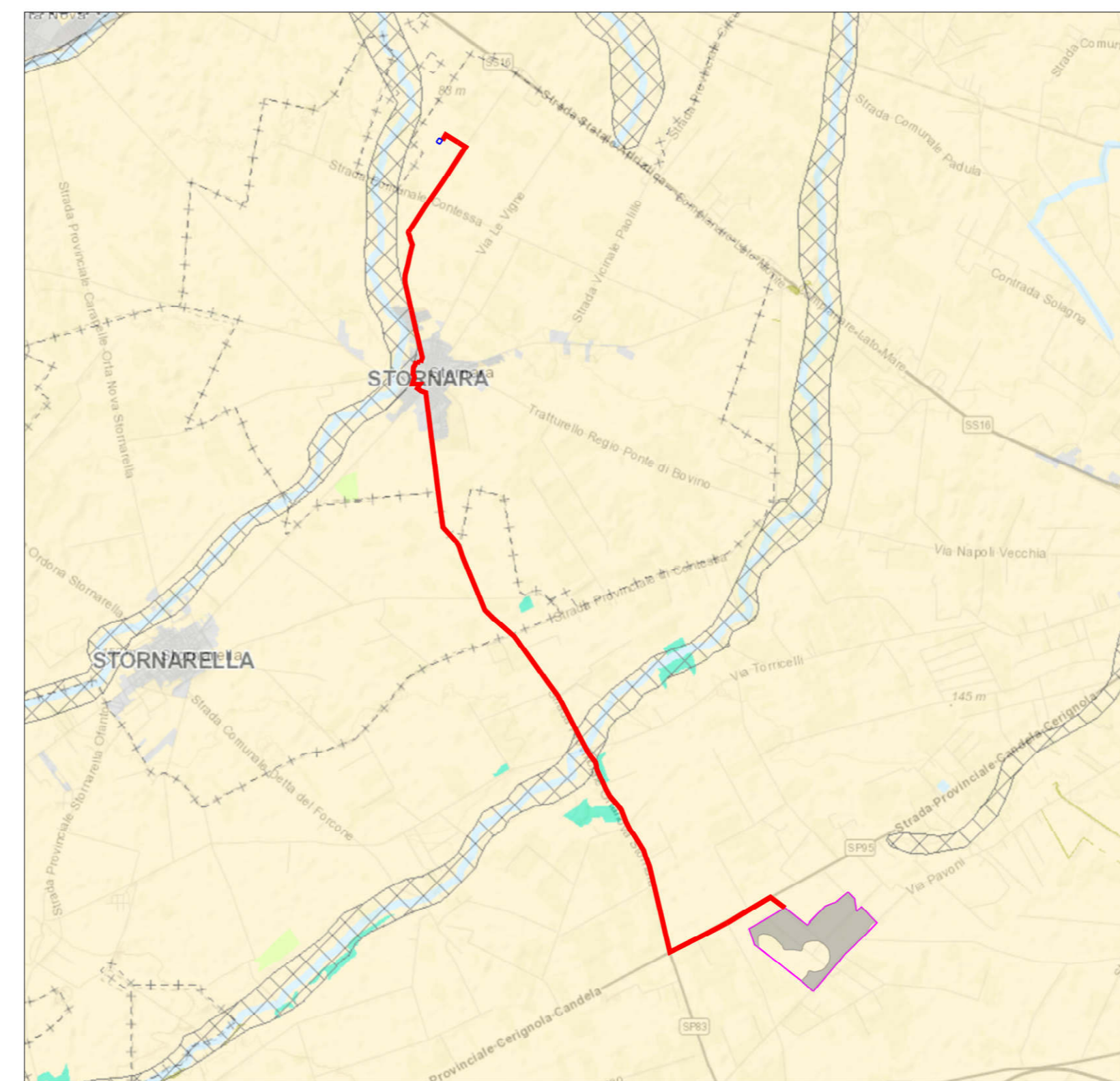
TAV A1-TUTELA DELL'INTEGRITA' FISICA



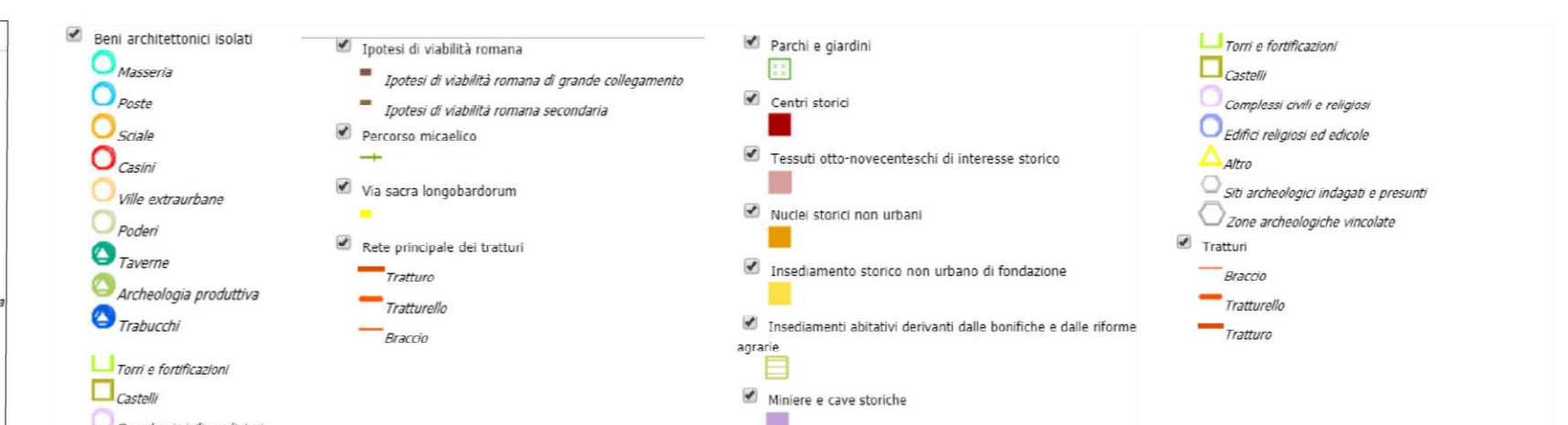
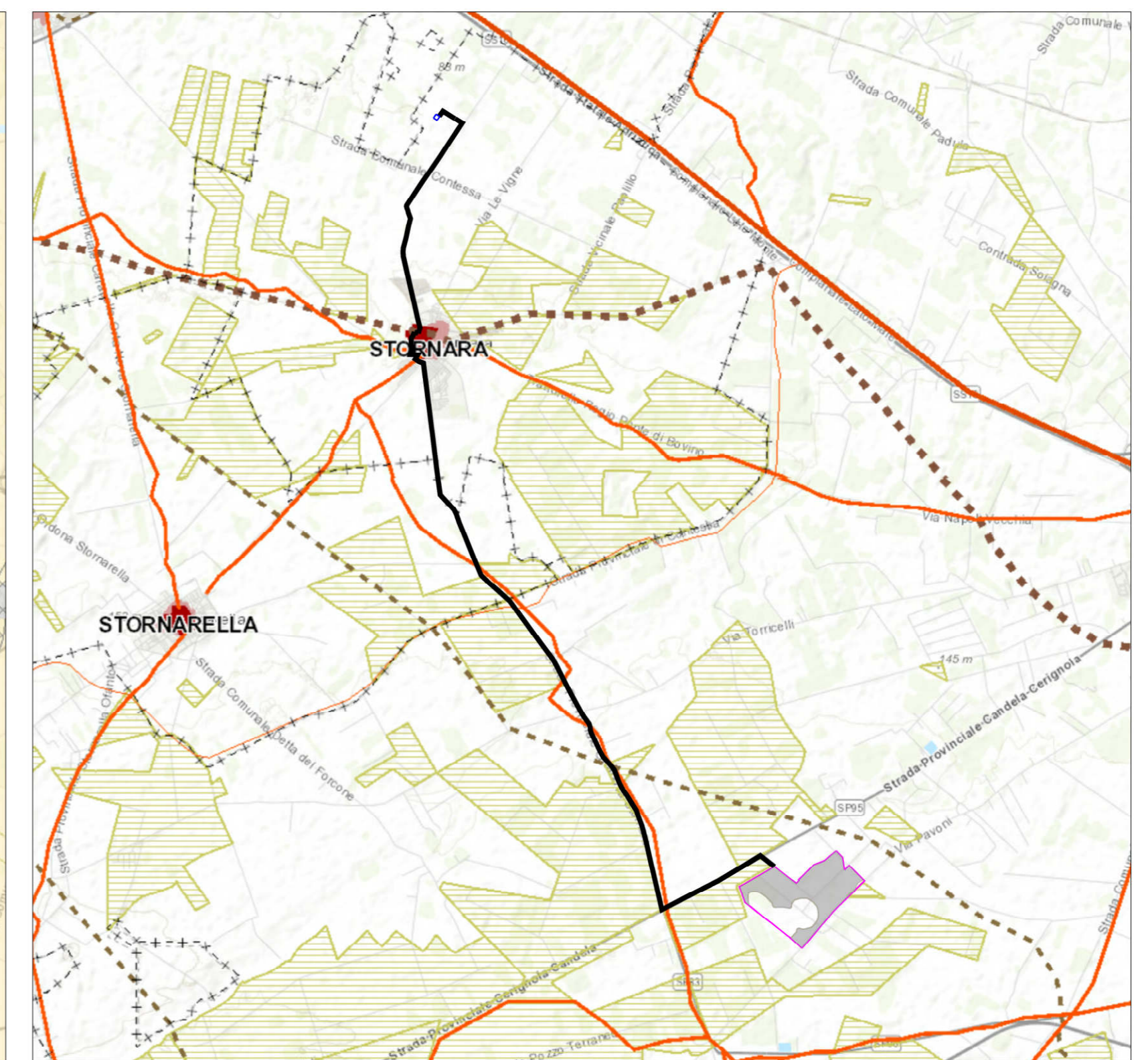
TAV A2-VULNERABILITA' DEGLI ACQUIFERI



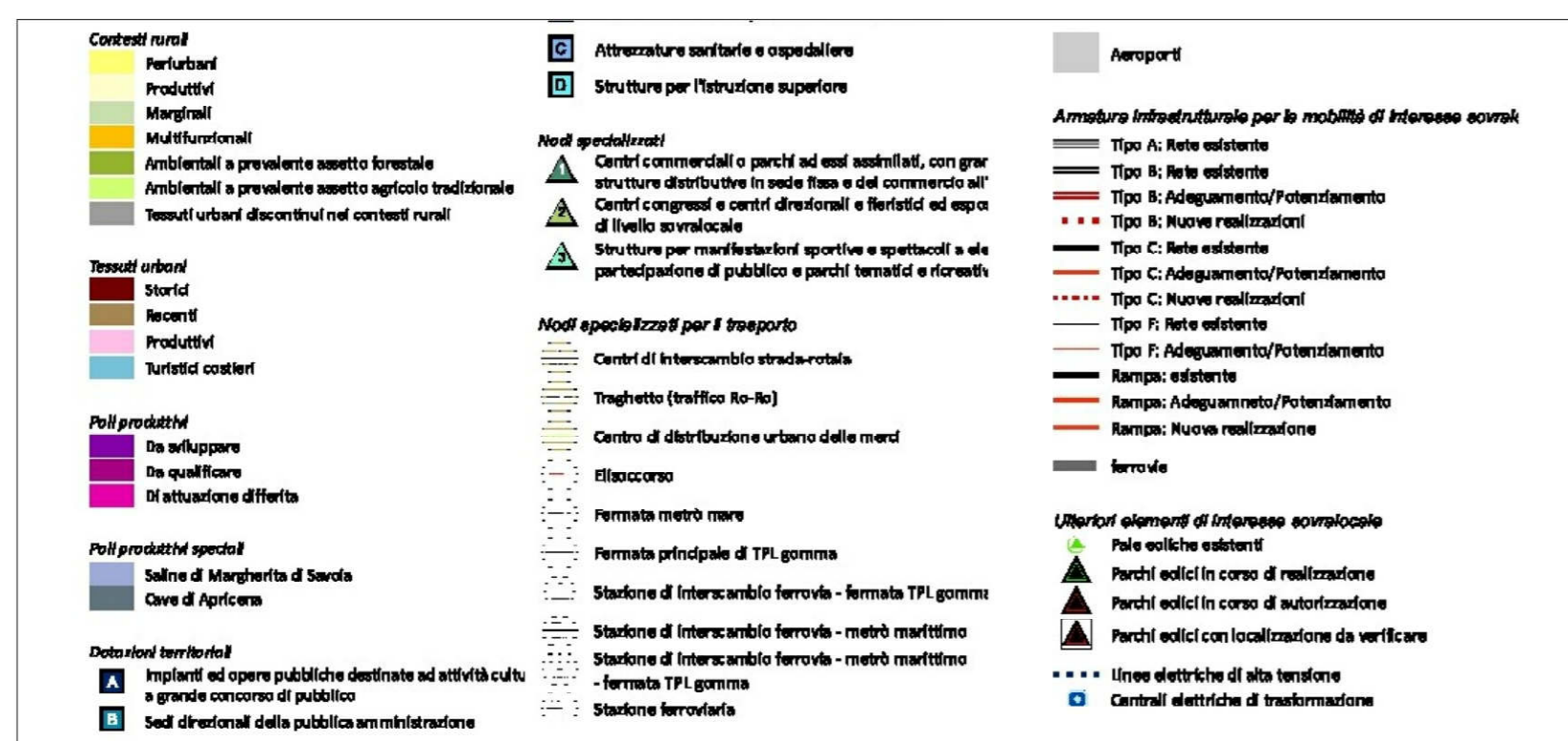
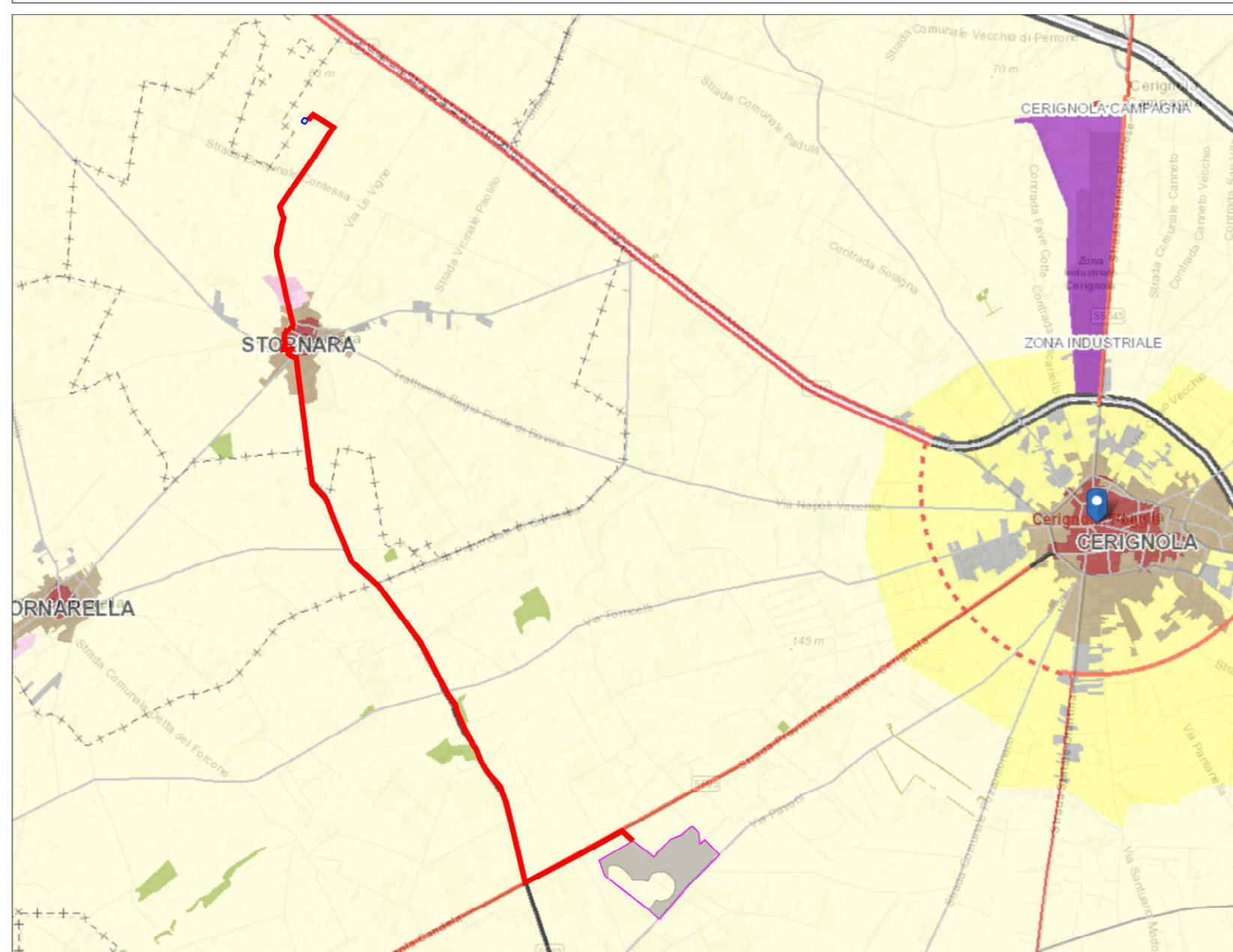
TAV B1-ELEMENTI DELLA MATRICE NATURALE



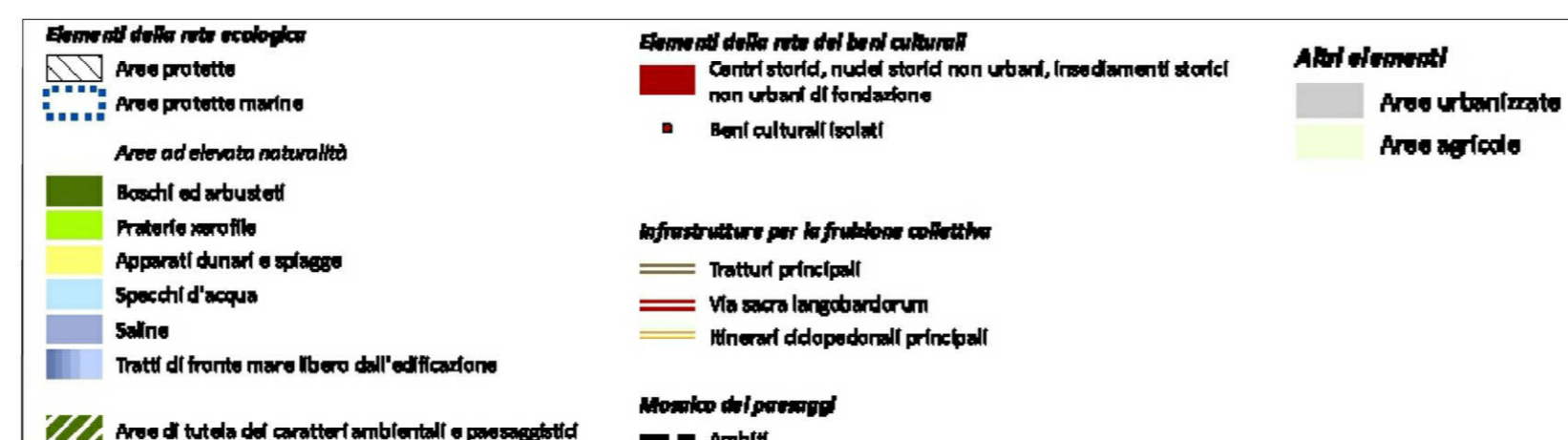
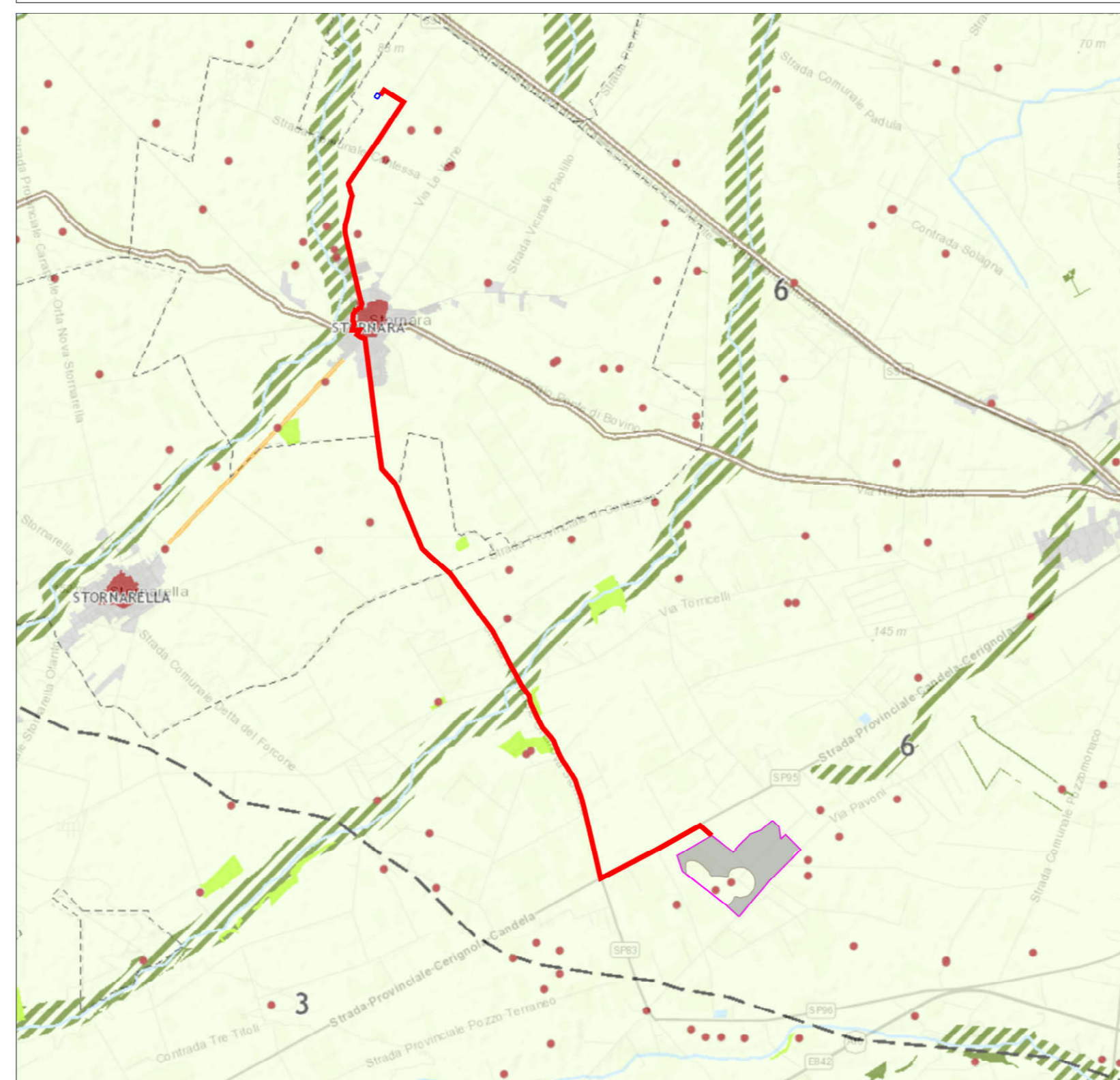
TAV B2-ELEMENTI DELLA MATRICE NATURALE



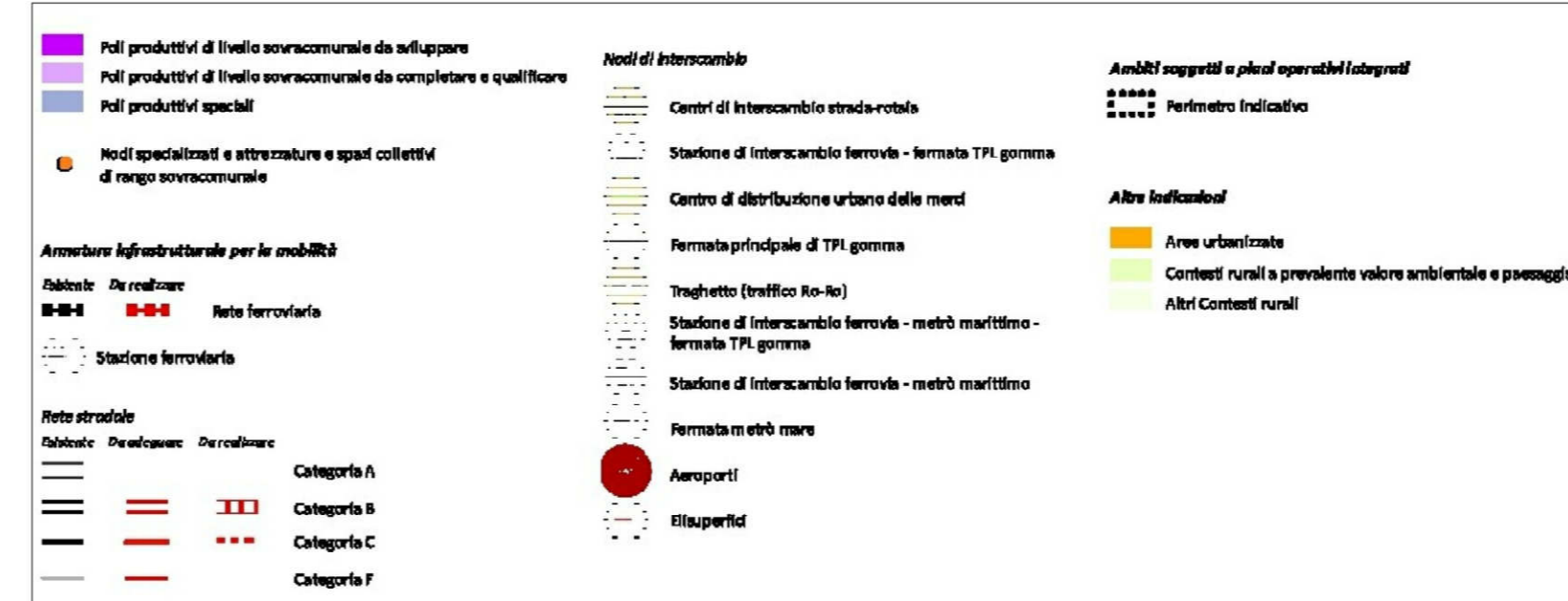
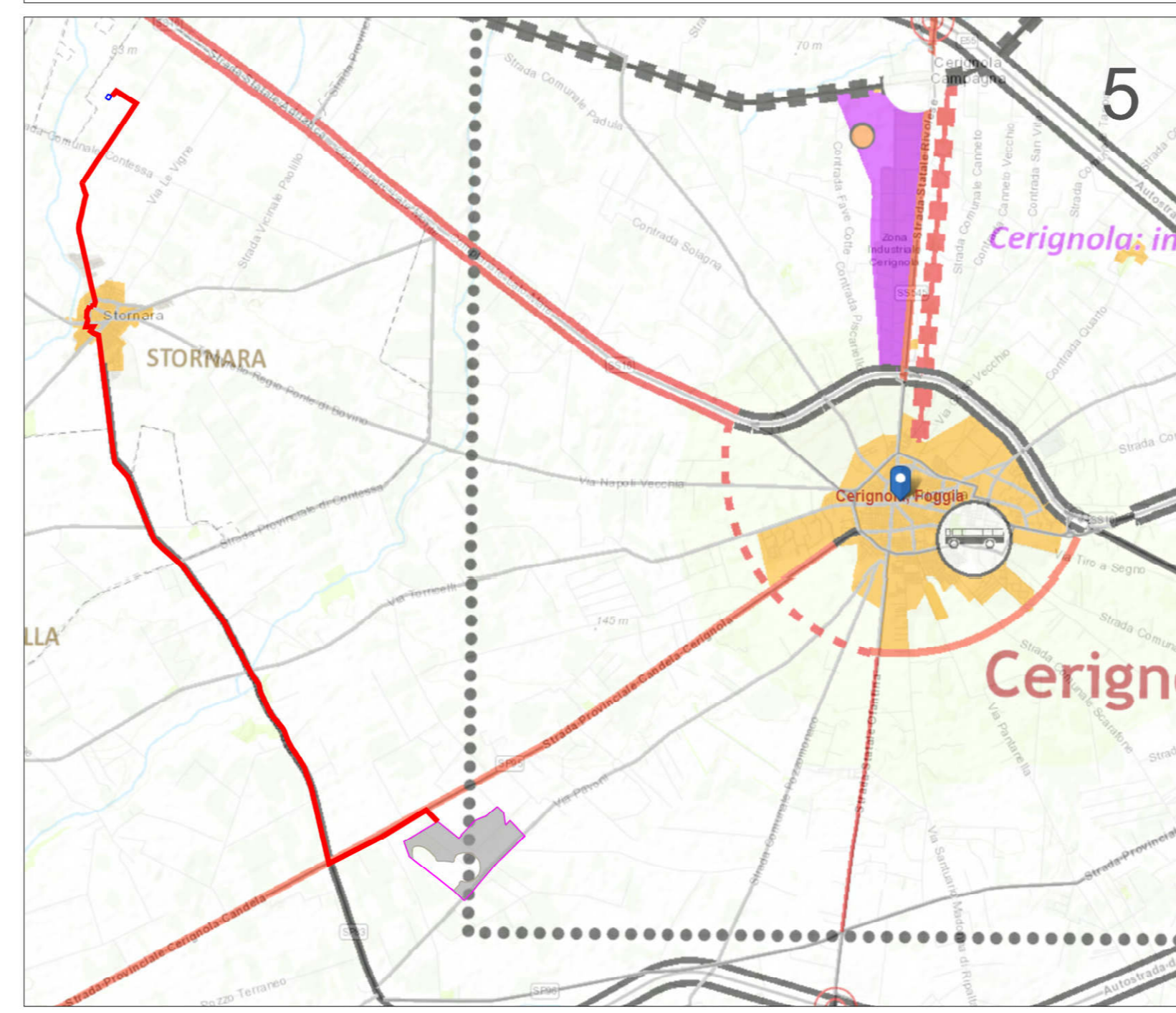
TAV C-ASSETTO TERRITORIALE



TAVS1-SISTEMA DELLE QUALITA'



TAVS2-SISTEMA INSEDIATIVO E DELLA MOBILITA'



REGIONE PUGLIA
Comune di Cerignola
Provincia di Foggia

PROGETTO DEFINITIVO
PROGETTO PER LA COSTRUZIONE ED ESERCIZIO DELL' IMPIANTO DI PRODUZIONE DI ENERGIA ELETTRICA DA FONTE FOTOVOLTAICA CON ASSOCIATO IMPIANTO AGRICOLO (AGRIFOTOVOLTAICO) E DELLE RELATIVE OPERE ED INFRASTRUTTURE CONNESSE DELLA POTENZA NOMINALE MASSIMA DI 52478 KW E DELLA POTENZA NOMINALE IN A.C. PARI A 47250 KW SITO NEL COMUNE DI CERIGNOLA (FG) CON OPERE DI CONNESSIONE UBICATE NEL COMUNE DI STORNARA (FG)

TITOLO TAVOLA
PTCP provincia di Foggia-Stralcio tavole A1-A2-B1-B2-C-S1-S2

PROGETTISTI
Ing. Nicola ROSELLI

Ing. Antonio MALERBA

PROGETTO
Ing. Nicola ROSELLI

IL CONSULENTE
Arch. Gianluigi DONATO

Ing. Rocco SALOME
Geo Vito PLESCIA
Ambiti archeologici - CAST s.r.l.
Dott. Massimo MACCHIAROLA
Ing. Elvio MURETTA
Per. Ind. Alessandro CORTI

4.1_9

FE F
CDD70K7_1_9_ELABORATO CARTOGRAFICO

CODICE PROGETTO
CDD70K7

SCALA
1:50.000

REVISIONE	DATA	DESCRIZIONE REVISIONE	REDATTO	VERIFICATO	APPROVATO
A	03/02/2021	EMISSIONE	DI-DONATO	CERIGNOLASPV SRL	CERIGNOLASPV SRL
B	DATA				
C	DATA				
D	DATA				
E	DATA				
F	DATA				

Tutti i diritti sono riservati. È vietata qualsiasi utilizzazione, totale o parziale, senza previa autorizzazione