TRACCIATO - STAZIONE UTENTE
Sezione 1
Progressiva: 0+000.00
Scala: 1:200
Quota di Riferimento: 30.00

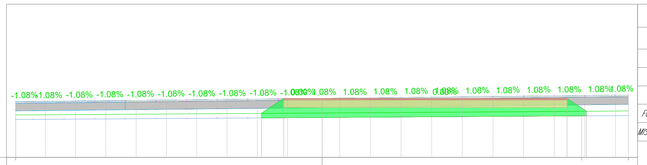

PROGRESSIVE TERRENO	20.00			16.95		20.00
QUOTE TERRENO	32.77		32.80		33.01	33.03
DISTANZE PARZIALI TERRENO		20.00		16.95	3.05	
PROGRESSIVE PROGETTO		2.50		16.00		
QUOTE PROGETTO		33.85	33.85		33.85	
DISTANZE PARZIALI PROGETTO			2.50	16.00		

Tabella materiali

Materiale	Area (m²)	Volume (m³)	Vol. Cum. (m³)
SCOTICO	6.36	0.00	0.00
SCAVO	0.00	0.00	0.00
RILEVATO	13.23	0.00	0.00
FONDAZIONE STR.	9.25	0.00	0.00
MISTO STABILIZZATO	1.85	0.00	0.00

TRACCIATO - STAZIONE UTENTE
Sezione 2
Progressiva: 0+020.00
Scala: 1:200
Quota di Riferimento: 30.00

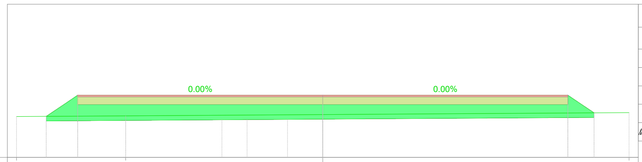

PROGRESSIVE TERRENO	20.00	12.86		20.00
QUOTE TERRENO	32.66	32.71	32.79	32.82
DISTANZE PARZIALI TERRENO	7.14	12.86	20.00	
PROGRESSIVE PROGETTO	16.00			16.00
QUOTE PROGETTO	34.05		34.05	34.05
DISTANZE PARZIALI PROGETTO		16.00	16.00	

Tabella materiali

Materiale	Area (m²)	Volume (m³)	Vol. Cum. (m³)
SCOTICO	10.73	169.07	169.07
SCAVO	0.00	0.00	0.00
RILEVATO	34.14	457.58	457.58
FONDAZIONE STR.	16.00	249.42	249.42
MISTO STABILIZZATO	3.20	49.88	49.88

TRACCIATO - STAZIONE UTENTE
Sezione 3
Progressiva: 0+040.00
Scala: 1:200
Quota di Riferimento: 30.00

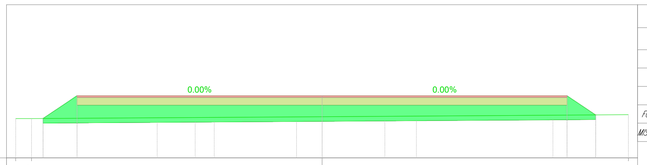

PROGRESSIVE TERRENO	20.00	38.97		20.00
QUOTE TERRENO	32.56	32.57	32.69	32.82
DISTANZE PARZIALI TERRENO	1.03	18.97	20.00	
PROGRESSIVE PROGETTO	16.00		16.00	
QUOTE PROGETTO	34.05	34.05	34.05	
DISTANZE PARZIALI PROGETTO		16.00	16.00	

Tabella materiali

Materiale	Area (m²)	Volume (m³)	Vol. Cum. (m³)
SCOTICO	10.83	215.57	384.64
SCAVO	0.00	0.00	0.00
RILEVATO	37.98	720.86	1178.44
FONDAZIONE STR.	16.00	319.98	569.40
MISTO STABILIZZATO	3.20	64.00	113.88

TRACCIATO - STAZIONE UTENTE
Sezione 4
Progressiva: 0+058.20
Scala: 1:200
Quota di Riferimento: 30.00

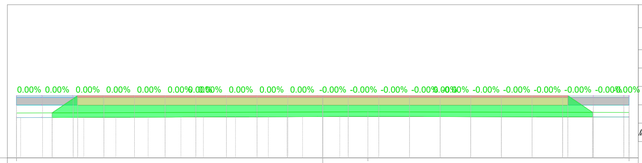

PROGRESSIVE TERRENO	20.00		2.95	20.00
QUOTE TERRENO	32.93	32.99	33.00	32.97
DISTANZE PARZIALI TERRENO		20.00	2.95	17.05
PROGRESSIVE PROGETTO	16.00			16.00
QUOTE PROGETTO	34.05	34.05		34.05
DISTANZE PARZIALI PROGETTO		16.00	16.00	

Tabella materiali

Materiale	Area (m²)	Volume (m³)	Vol. Cum. (m³)
SCOTICO	10.59	194.79	579.44
SCAVO	0.00	0.00	0.00
RILEVATO	27.41	592.33	1770.76
FONDAZIONE STR.	16.00	291.13	860.53
MISTO STABILIZZATO	3.20	58.23	172.11

Tabella materiale: SCOTICO

Progressiva	Area (m²)	Volume (m³)	Vol. cum. (m³)
0+000.00	6.36	0.00	0.00
0+020.00	10.73	169.07	169.07
0+040.00	10.83	215.57	384.64
0+058.20	10.59	194.79	579.44

Tabella materiale: SCAVO

Progressiva	Area (m²)	Volume (m³)	Vol. cum. (m³)
0+000.00	0.00	0.00	0.00
0+020.00	0.00	0.00	0.00
0+040.00	0.00	0.00	0.00
0+058.20	0.00	0.00	0.00

Tabella materiale: RILEVATO

Progressiva	Area (m²)	Volume (m³)	Vol. cum. (m³)
0+000.00	13.23	0.00	0.00
0+020.00	34.14	457.58	457.58
0+040.00	37.98	720.86	1178.44
0+058.20	27.41	592.33	1770.76

Tabella materiale: FONDAZIONE STR.

Progressiva	Area (m²)	Volume (m³)	Vol. cum. (m³)
0+000.00	9.25	0.00	0.00
0+020.00	16.00	249.42	249.42
0+040.00	16.00	319.98	569.40
0+058.20	16.00	291.13	860.53

Tabella materiale: MISTO STABILIZZATO

Progressiva	Area (m²)	Volume (m³)	Vol. cum. (m³)
0+000.00	1.85	0.00	0.00
0+020.00	3.20	49.88	49.88
0+040.00	3.20	64.00	113.88
0+058.20	3.20	58.23	172.11

COMMITTENTE

Greendream1 S.r.l.

wood.

andrea.belloli Digitally signed by andrea.belloli Date: 2021.07.30 21:23:21 +02'00'

STUDIO DI PROGETTAZIONE

SCM INGEGNERIA

ORDINE INGEGNERI PROVINCIA ENNA
Dott. Ing. Daniele CAVALLO n° 1220
Settore A
Sezioni Civile - Ambientale
Industriale
Informazione

Firmato digitalmente da CAVALLO DANIELE

REV.	DATE	DESCRIPTION	BY	CHD	APP.
0	Lug-21	EMESSO PER ITER AUTORIZZATIVO	DC	FP	AB

REVISIONS

Impianto agro-fotovoltaico "Spiriti-Raso" da 79209,15 kWp (65000 kW in immissione) ed opere connesse
Comuni di Ramacca e Belpasso (CT)

PROGETTO DEFINITIVO IMPIANTO DI UTENZA

OBJECT:
Tav.07b
Studio plano-altimetrico - Sezioni - Stazione Utente

Questo documento è di proprietà di Greendream1 S.r.l. e il detentore certifica che il documento è stato ricevuto legalmente.
Ogni utilizzo, riproduzione o divulgazione del documento deve essere oggetto di specifica autorizzazione da parte di Greendream1 S.r.l.

APPROVED FOR CONSTRUCTION
DWG. REV. DATE
SIGNATURE
ORDER N°
SUPPLIER
CONTRACT N° 0-BD-1010 A/B
SUBPROJECT CODE:
THIS DWG. SUPERSEDED BY
THIS DWG. SUPERSEDES
SCALE 1:200
FWI DWG N°
SHEET OF
REV. 0
CAD FILE NAME:
A1