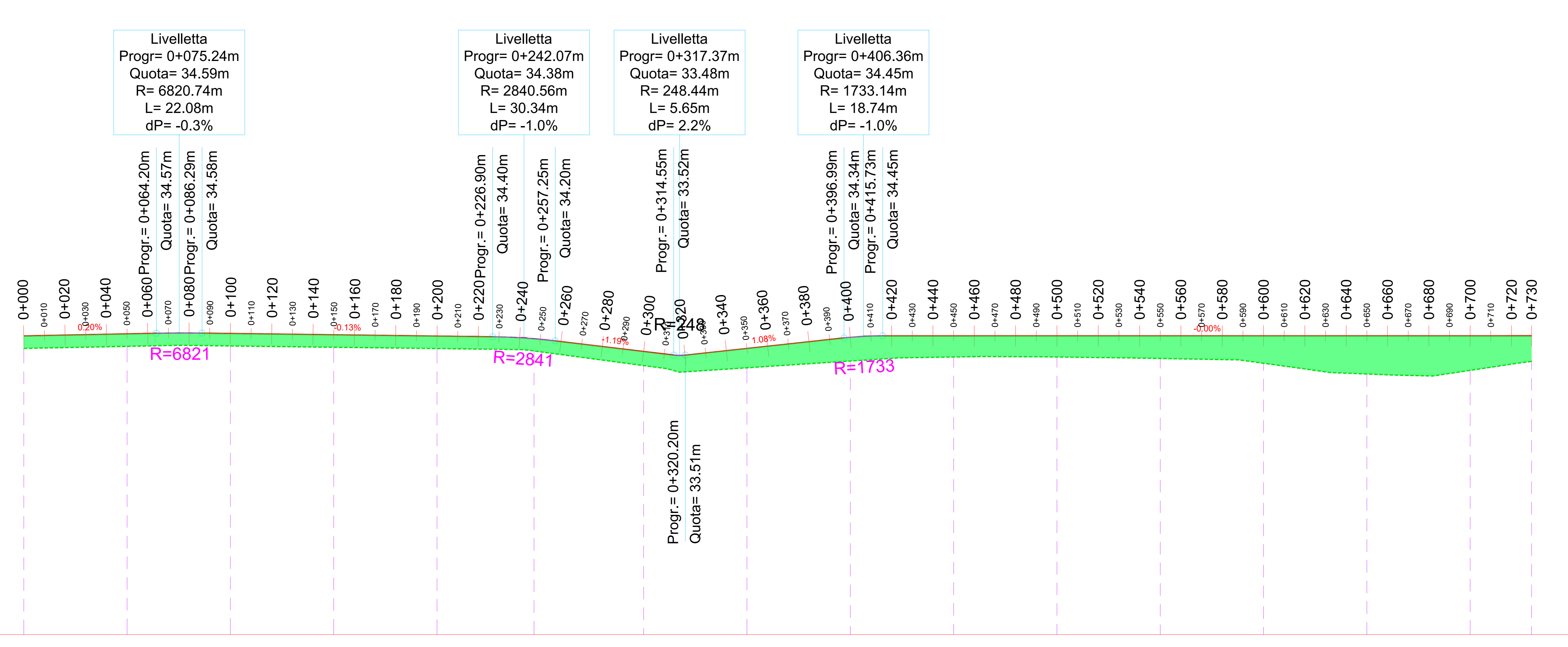
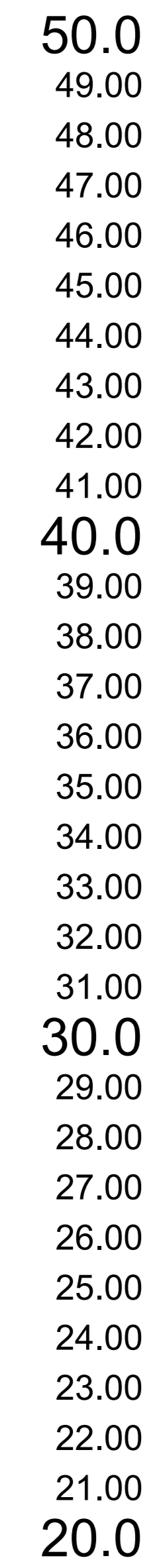
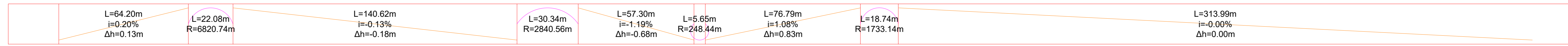


LIVELLETTA



Profilo: Tracciato - ASSE RTN  
Scala : 1000:100  
Q.Rif. : 20:00

NUMERO SEZIONE
DISTANZE PROGRESSIVE
DISTANZE PARZIALI
QUOTE PROGETTO
QUOTE TERRENO
ANDAMENTO PLANIMETRICO
ETTOMETRICHE
DIFFERENZA QUOTE

1	2	3	4	5	6	7	8	9	10	11	12	13	14	15	16
0+000,00	0+050,00	0+100,00	0+150,00	0+200,00	0+242,07	0+299,37	0+356,67	0+413,97	0+470,27	0+527,57	0+584,87	0+642,17	0+699,47	0+756,77	0+814,07
50,00	50,00	50,00	50,00	46,95	53,05	50,00	50,00	50,00	50,00	50,00	50,00	50,00	50,00	50,00	29,72
34,44	34,24	34,56	34,50	34,43	34,30	33,69	33,24	34,37	34,45	34,45	34,45	34,45	34,45	34,45	34,45
33,84	33,84	33,56	33,80	33,83	33,68	33,01	32,56	33,33	33,41	33,41	33,35	33,31	33,31	32,78	33,31
[Planimetric profile showing ground level and road alignment]															
00	01	02	03	04	05	06	07								
0,00	0,00	0,00	0,00	0,00	0,00	0,00	0,00	1,14	1,02	1,02	1,09	1,12	1,04	1,07	1,07

COMITENTE  
**Greendream1 S.r.l.**  
**wood.**

STUDIO DI PROGETTAZIONE  
**SCM**  
INGEGNERIA

Q	Liv-21	EMESSO PER ITER AUTORIZZATIVO	DC	FP	AB
REV.	DATE	DESCRIPTION	BY	CHK	APP.

REVISIONS

APPROVED FOR CONSTRUCTION	DATE
DWG. REV.	DATE
SIGNATURE	
ORDER N°	
SUPPLIER	
CONTRACT N°	0-B0-1010 A/B
SUBPROJECT CODE	
THIS DWG. SUPERSEDES	SCALE 1:1000
THIS DWG. SUPERSEDES	

OBJECT: **Tav.05**  
**Studio piano-altimetrico - Profilo - Stazione RTN**

Questo documento è di proprietà di Greendream1 S.r.l. e il detentore certifica che il documento è stato ricevuto legalmente. Ogni utilizzo, riproduzione o divulgazione del documento deve essere oggetto di specifica autorizzazione da parte di Greendream1 S.r.l.

FIR DWG. N°	REV.
SHEET	0
of	

CAD FILE NAME: AG