REGIONE PUGLIA | COMUNE di ASCOLI SATRIANO | COMUNE di CANDELA | COMUNE di DELICETO | PROVINCIA di FOGGIA

Progetto definitivo per la realizzazione di un parco eolico nei Comuni di Ascoli Satriano (FG) e Candela (FG) con opere di connessioni nel Comune di Deliceto (FG)

Proponente

wpd think energy

wpd Daunia s.r.l.
Corso d'Italia, 83
00198 - Roma
Tel: +39 06 960 353-10
e-mail: info@wpd-italia.it

Ordine degli Ingegneri della Provincia di Napoli
Dottore Magistrale in Ingegneria
NICOLA GALDIERO
Ingegnere civile e ambientale, industriale dell'informazione
- Sezione A -
N° iscrizione: 17370

Ordine degli Ingegneri della Provincia di Napoli
Dottore Magistrale in Ingegneria
PASQUALE ESPOSITO
Ingegnere civile e ambientale, industriale dell'informazione
- Sezione A -
N° iscrizione: 17962

Progettazione

INSE S.R.L. Ingegneria & Servizi

Viale Michelangelo, 71
80129 Napoli
TEL.081 579 7998
mail: tecnico.inse@gmail.com

Amm. Francesco Di Maso
Ing. Nicola Galdiero
Ing. Pasquale Esposito

Collaboratori:
Geol. V.E.Iervolino
Dott. A. Ianiro
Archeol. A. Vella
Ing. V. Triunfo
Ing. G. D'Abbrunzo
Arch. C. Gaudiero
Geom. F. Malafarina
Dott.ssa M. Mauro

Firmato digitalmente da: PASQUALE ESPOSITO
Data: 28/09/2021 11:52:14

Elaborato

Nome Elaborato:

PLANIMETRIA CATASTALE PER VPE

Galdiero Nicola
28.09.2021
11:17:47
GMT+01:00

00	Aprile 2021	PRIMA EMISSIONE	INSE s.r.l.	INSE s.r.l.	wpd Daunia s.r.l
Rev.	Data	Oggetto della revisione	Elaborazione	Verifica	Approvazione

Scala: **1:2000**
Formato: **297x4500**

Codice Pratica **S217**
Codice Elaborato **S217-VP-EG-02A_01 DI 14**

LEGENDA

Area potenzialmente impegnata dal vincolo preordinato all'esproprio (art. 52 del Testo unico in materia di espropriazione per pubblica utilità D.P.R. 327/2001

▨	Area di servitù stradale o cavidotto	┅	Elettrodotto interrato MT 30 kV
▩	Area di Esproprio - base Aerogeneratore	┅	Elettrodotto interrato AT 150 kV
▨	Area di Esproprio - Stazione AT/MT	═	Viabilità - nuova costruzione
●	Servitù area di sorvolo	═	Viabilità - Strada da adeguare
▩	OT - Piazzola in fase di costruzione	┅	Limite Comune
▨	OT - Adeguamento stradale per manovra	┅	Limite foglio catastale

PROVINCIA DI FOGGIA

Fg 28 COMUNE DI DELICETO (FG) Fg 28 COMUNE DI DELICETO (FG) Fg 28

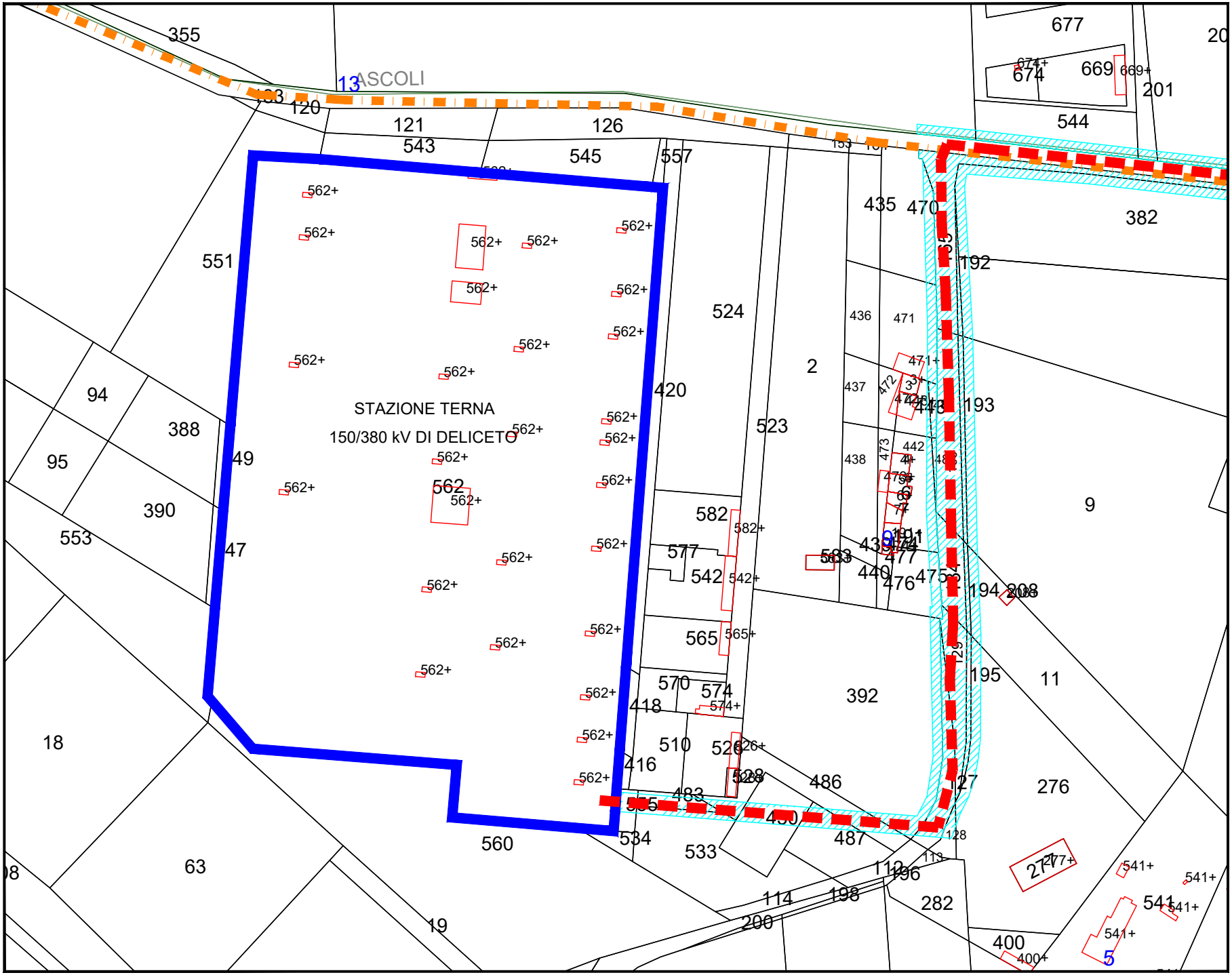

355
13
ASCOLI
120
121
126
543
545
557
677
674
674+
669
669+
201
20
544
435
470
382
192
551
524
436
471
2
94
420
193
388
437
95
49
523
438
390
582
582+
9
553
47
577
542
542+
583
439
440
476
194
208
565
565+
570
574
574+
418
392
11
195
18
510
526
526+
416
528
486
276
483
480
487
534
533
560
128
277
277+
541+
541
63
112
196
114
198
282
200
19
400
400+
5
STAZIONE TERNA
150/380 kV DI DELICETO
562
562+

Fg 42 COMUNE DI DELICETO (FG) Fg 42 COMUNE DI DELICETO (FG) Fg 42

PROVINCIA DI FOGGIA

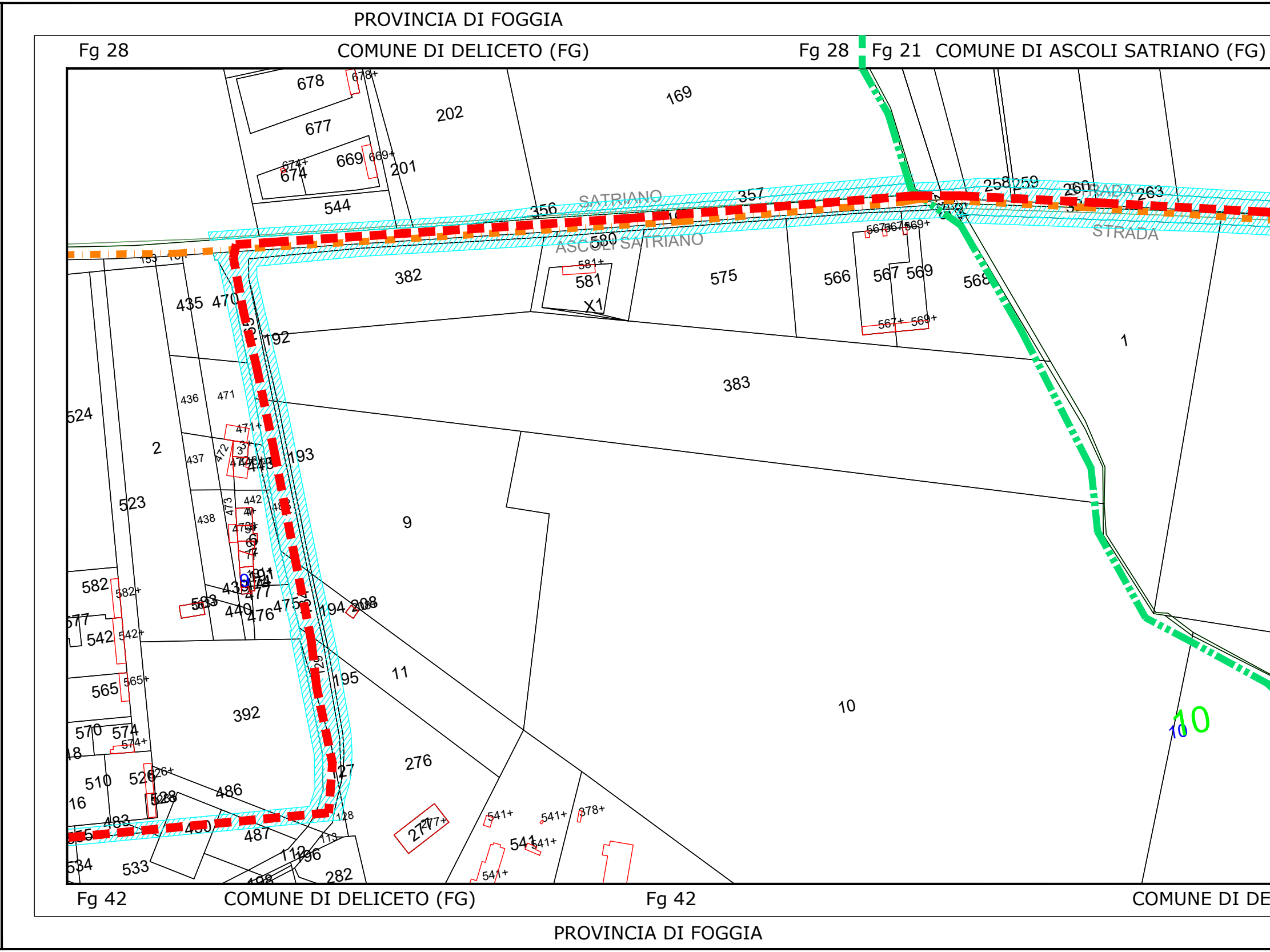
PROVINCIA DI FOGGIA
Fg 28
COMUNE DI DELICETO (FG)
Fg 28
Fg 21
COMUNE DI ASCOLI SATRIANO (FG)
STRADA
SATRIANO
ASCOLI SATRIANO
STRADA
169
202
201
678
677
669
674
544
356
357
258
259
260
263
382
383
580
581
X1
575
566
567
569
568
1
435
470
192
436
471
524
2
437
193
523
438
9
582
583
577
542
194
208
565
392
11
195
10
570
574
510
526
486
276
16
483
487
271
541
534
533
282
128
113
112
196
10
Fg 42
COMUNE DI DELICETO (FG)
Fg 42
COMUNE DI DE
PROVINCIA DI FOGGIA

PROVINCIA DI FOGGIA PROVI

Fg 21 COMUNE DI ASCOLI SATRIANO (FG) Fg

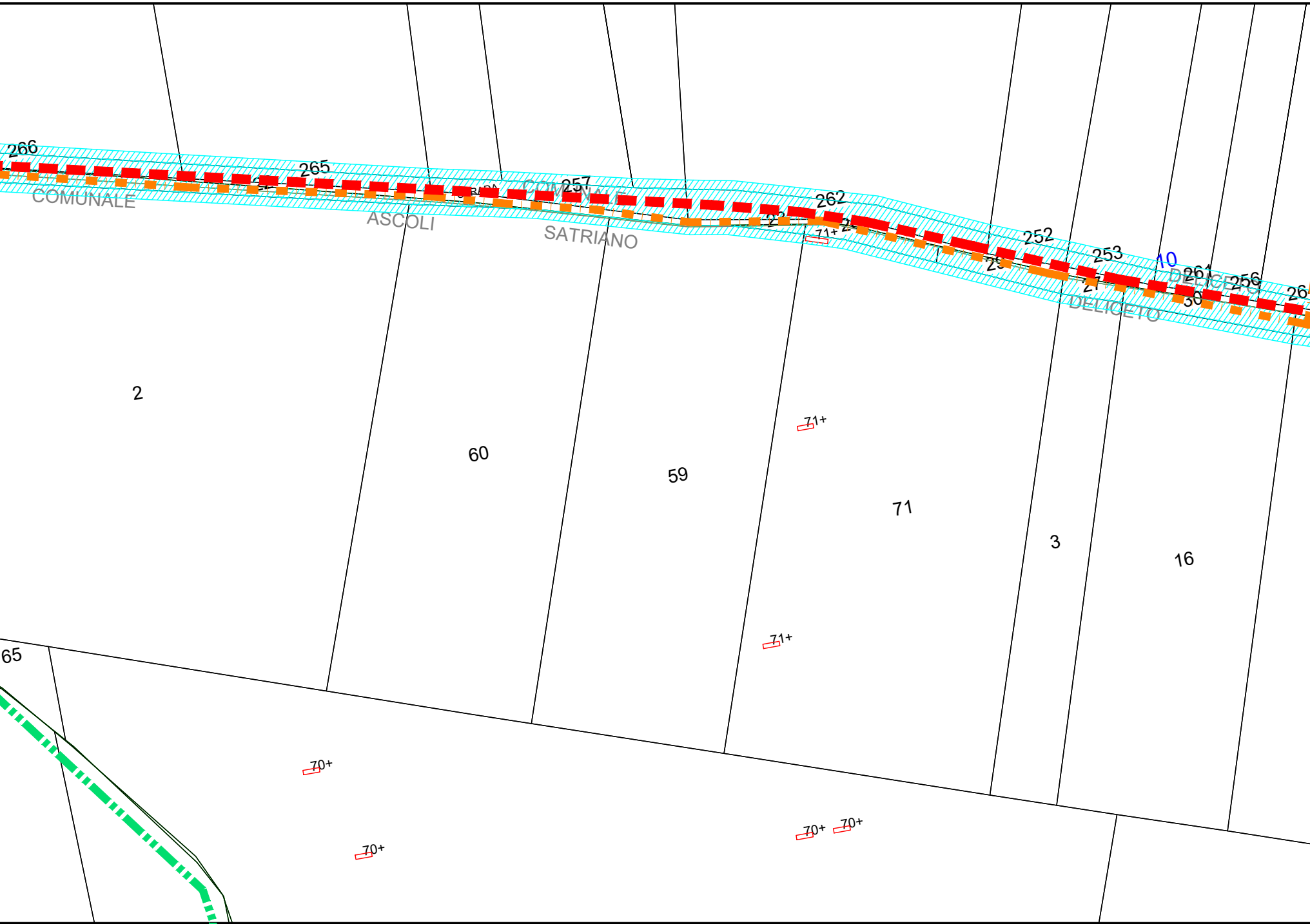
266
265
257
262
252
253
10
261
256
26
COMUNALE
ASCOLI
SATRIANO
DELICETO
DELICETO
71+
2
60
59
71
3
16
71+
71+
65
70+
70+
70+
70+

LICETO (FG) Fg 42 Fg 57 COMUNE DI ASCOLI SATRIANO (FG)

PROVINCIA DI FOGGIA

NCIA DI FOGGIA PROVINCIA DI FOGGIA

21 Fg 22 COMUNE DI ASCOLI SATRIANO (FG) Fg 22

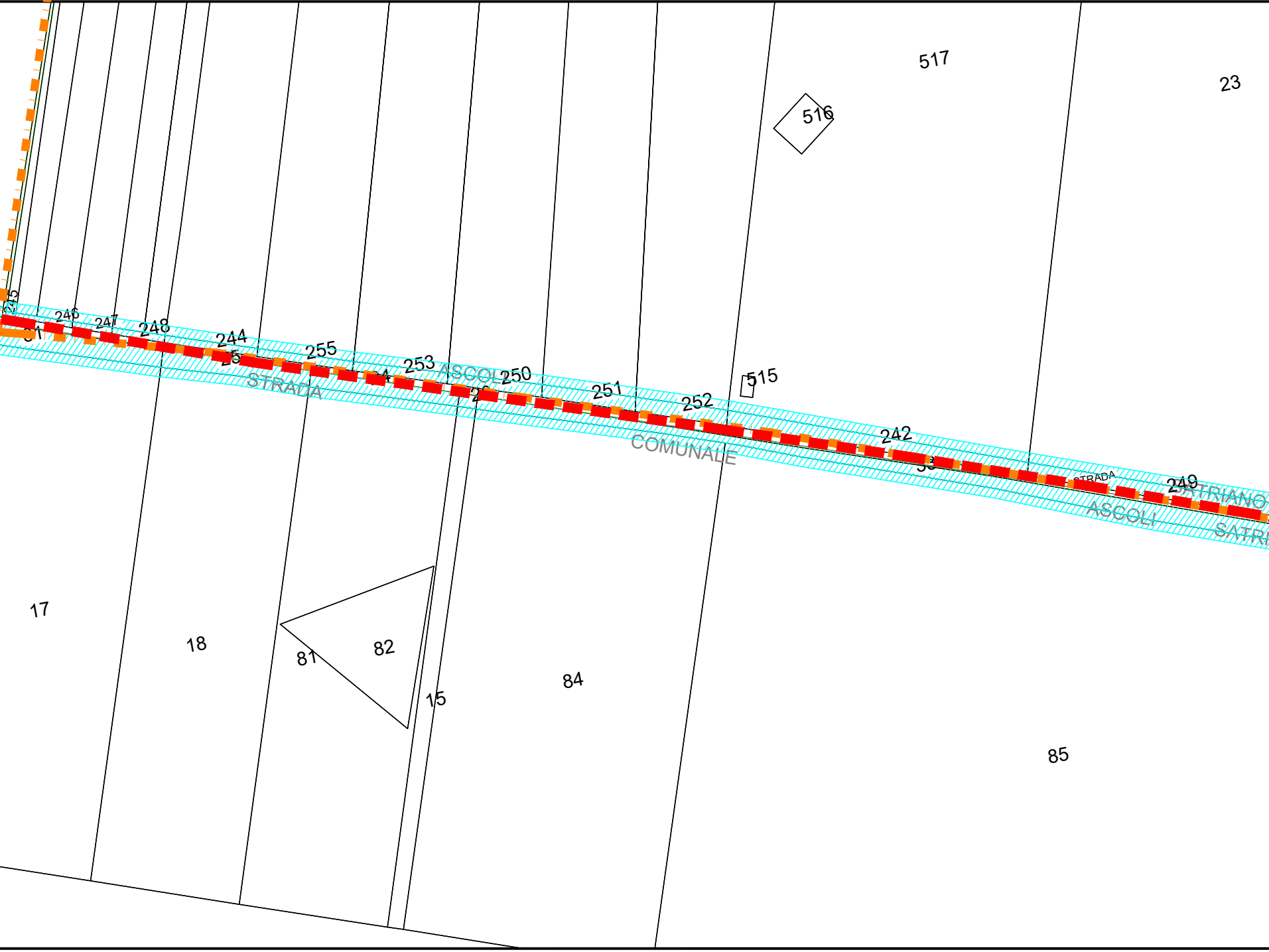
517
23
516
515
245
246
247
248
244
255
253
ASCOLI
250
251
252
STRADA
COMUNALE
242
STRADA
249
SATRIANO
ASCOLI
SATRI
17
18
81
82
15
84
85

Fg 57 COMUNE DI ASCOLI SATRIANO (

PROVINCIA DI FOGGIA

PROVINCIA DI FOGGIA

COMUNE DI ASCOLI SATRIANO (FG) Fg 22 | Fg 58 COMUNE DI ASCOLI SATRIANO (FG) Fg 58

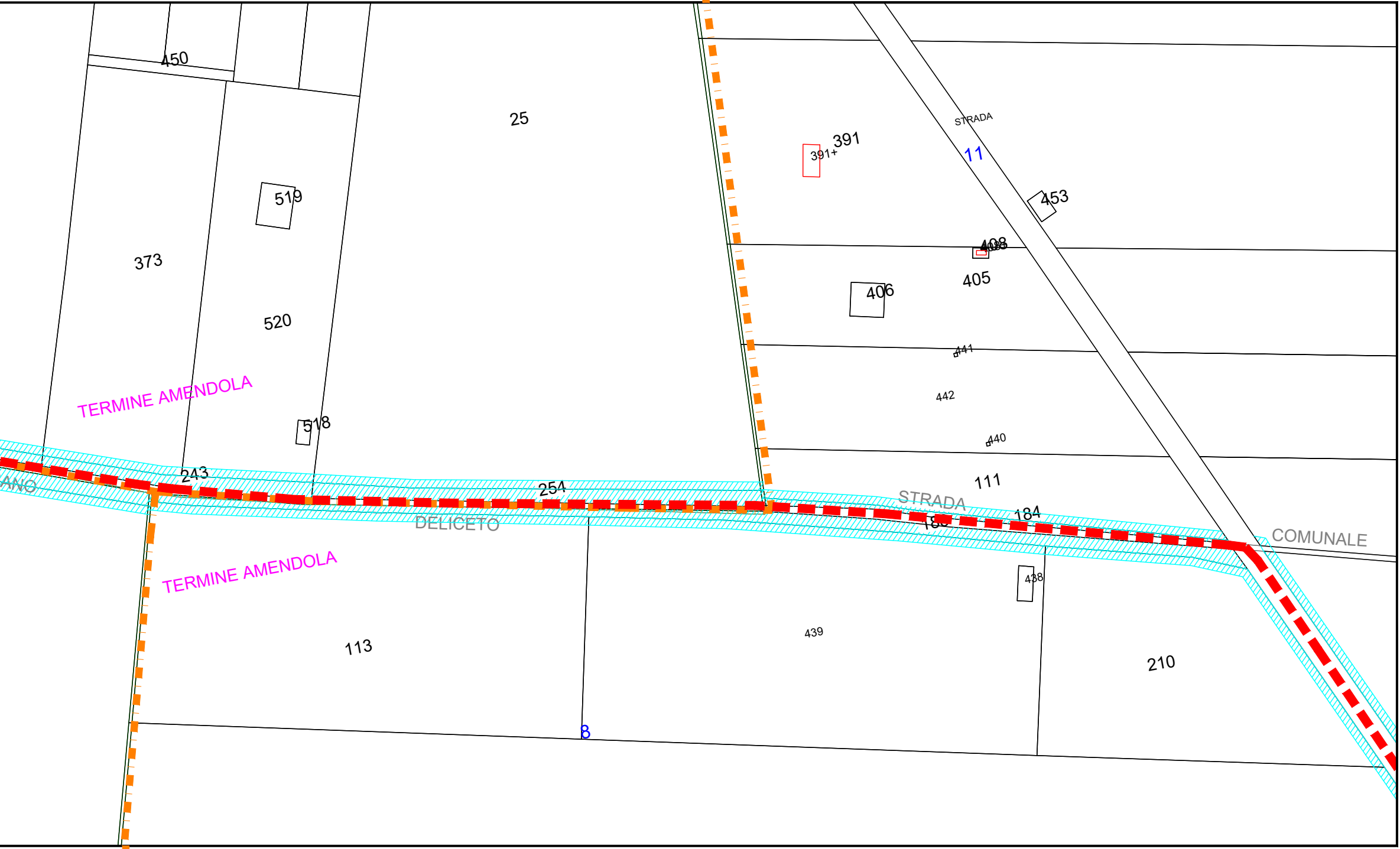
450
25
391+
391
STRADA
11
453
519
373
408
405
406
520
441
442
TERMINE AMENDOLA
518
440
243
ANO
254
111
STRADA
184
DELICETO
COMUNALE
TERMINE AMENDOLA
438
113
439
210
8

FG) Fg 57 | Fg 58 COMUNE DI ASCOLI SATRIANO (FG) Fg 58 COMUNE DI ASCOLI SATRIANO (FG) Fg 58

PROVINCIA DI FOGGIA PROVINCIA DI FOGGIA

PROVINCIA DI FOGGIA

Fg 58

COMUNE DI ASCOLI SATRIANO (FG)

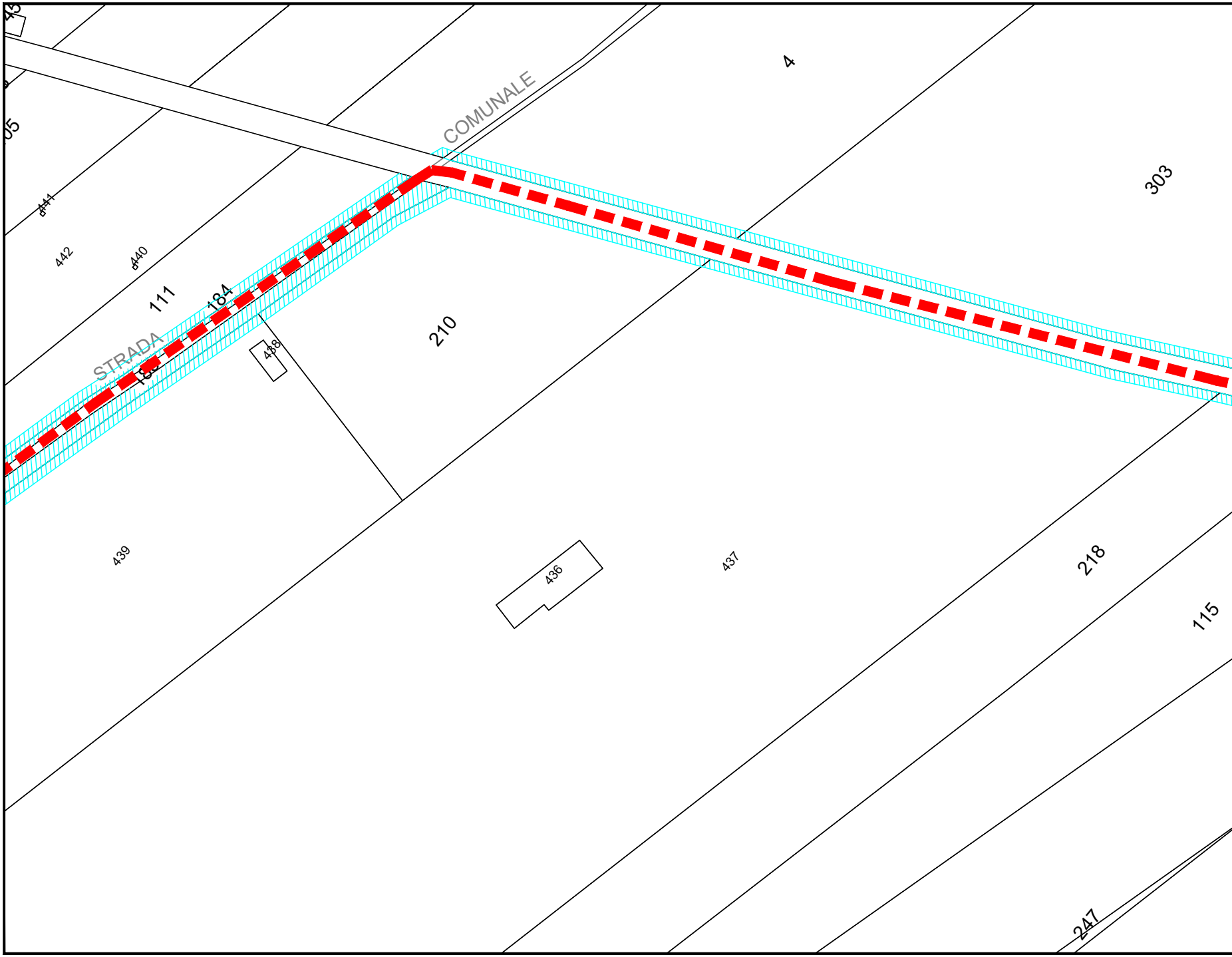
43
05
4
COMUNALE
303
441
442
440
111
184
STRADA
18
438
210
439
436
437
218
115
247

Fg 58

COMUNE DI ASCOLI SATRIANO (FG)

PROVINCIA DI FOGGIA

PROVINCIA DI FOGGIA

Fg 58 COMUNE DI ASCOLI SATRIANO (FG)

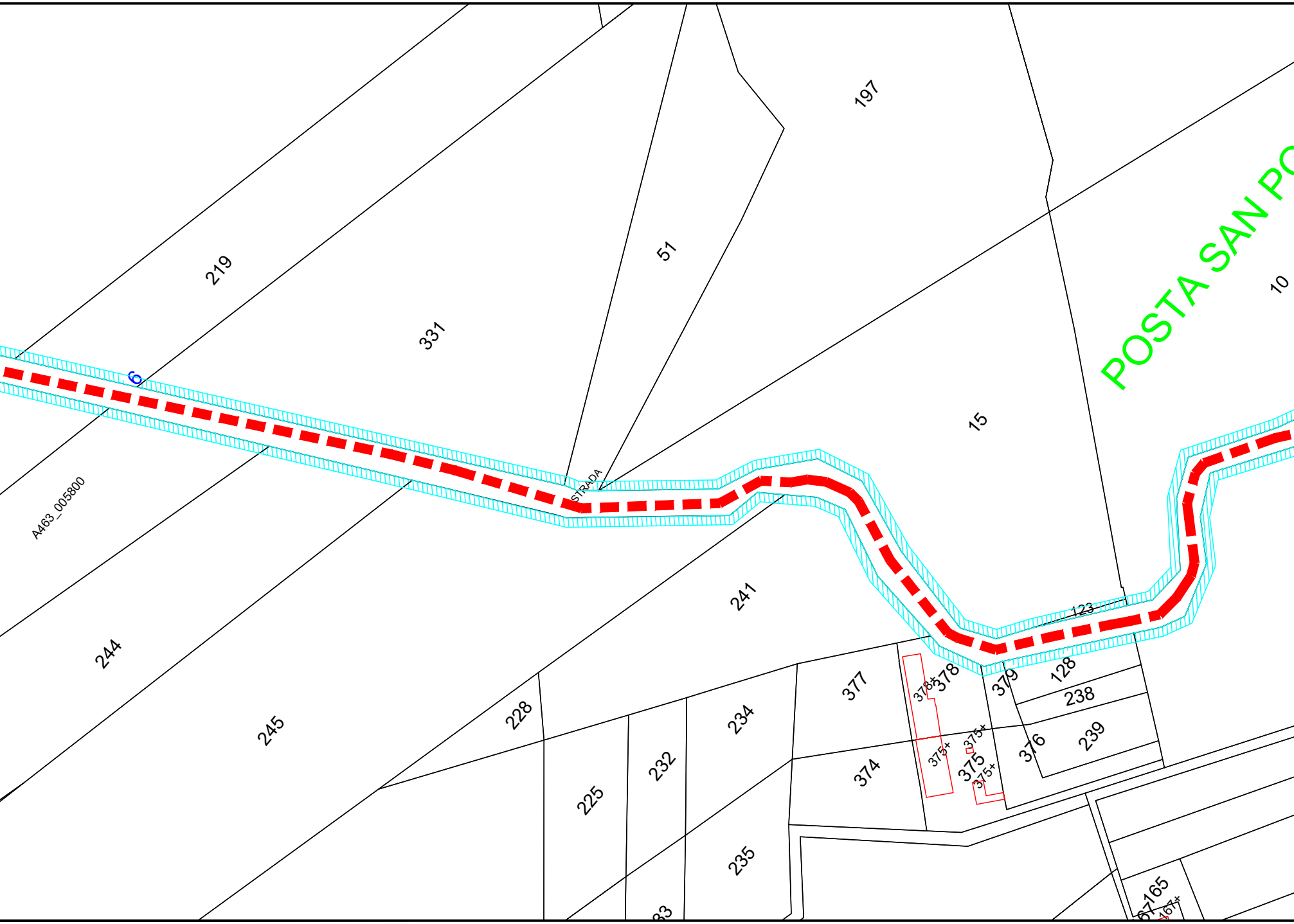
197
219
51
331
POSTA SAN PO
10
6
15
A463_005800
STRADA
241
123
244
245
228
377
378+
378
379
128
238
234
232
225
374
375+
375+
375
375+
376
239
235
83
165
167
167+

Fg 58 COMUNE DI ASCOLI SATRIANO (FG)

PROVINCIA DI FOGGIA

PROVINCIA DI FOGGIA

Fg 58 Fg 59 COMUNE DI ASCOLI SATRIANO (FG)

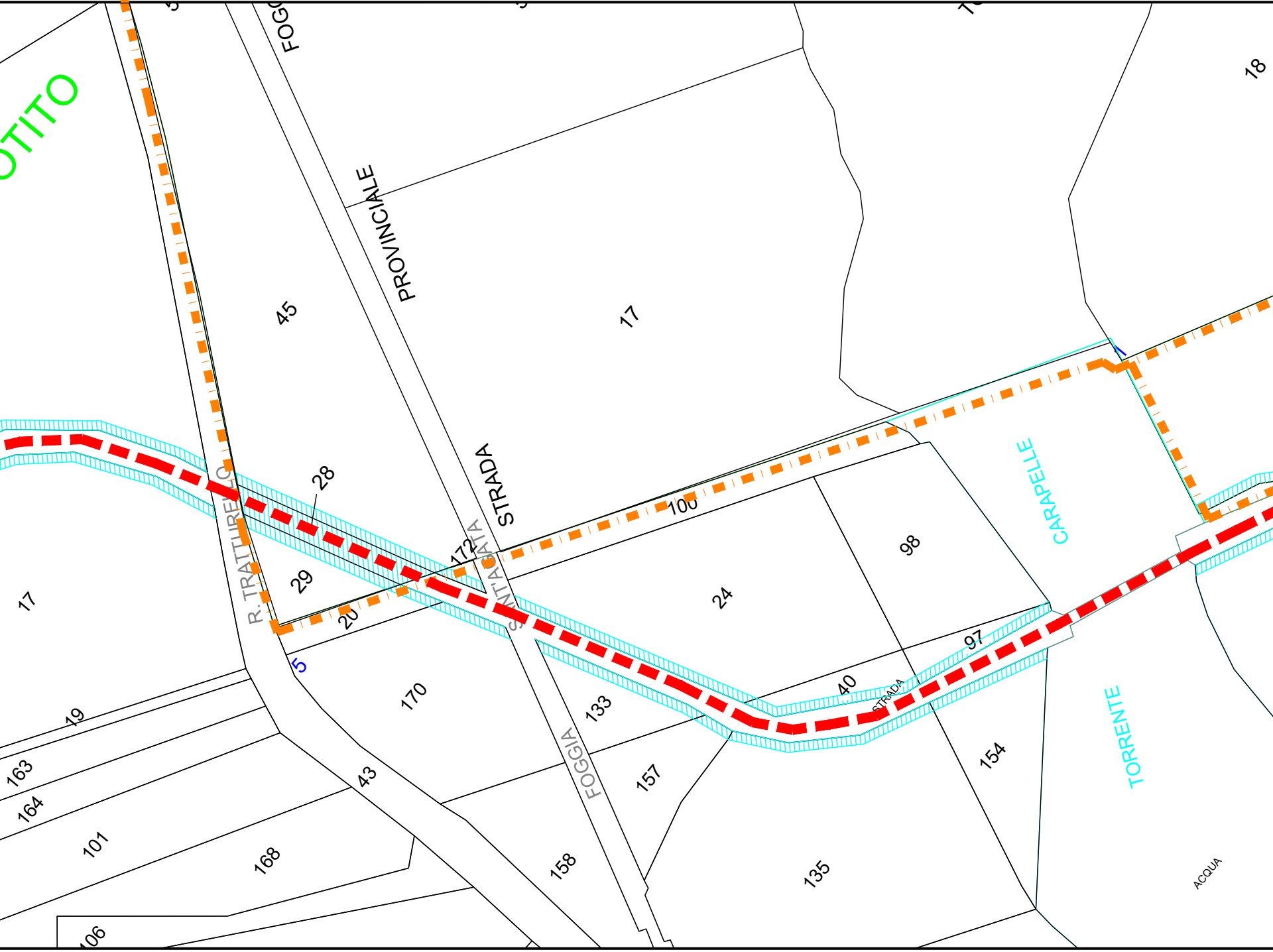
OTITO
FOGG
PROVINCIALE
STRADA
45
17
18
28
100
172
SANT'AGATA
R. TRATTURELLO
29
20
24
98
CARAPELLE
17
5
170
133
FOGGIA
97
40
STRADA
154
TORRENTE
19
163
164
101
43
168
158
157
135
ACQUA
106

Fg 58 COMUNE DI ASCOL

PROVINCIA DI FOGGIA

PROVINCIA DI FOGGIA PI

Fg 59 Fg 71 COMUNE DI ASCOLI SATRIANO (FG)

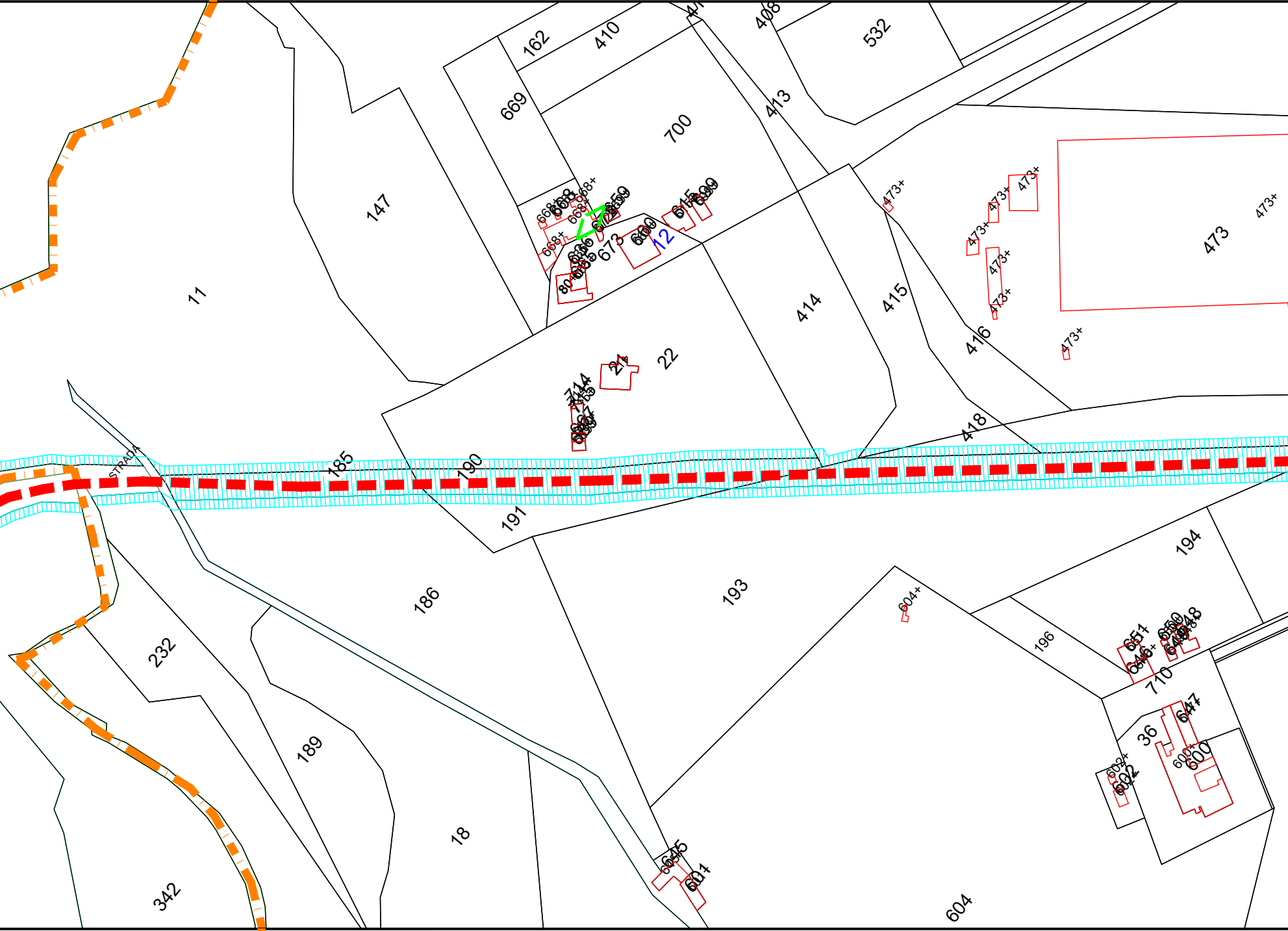
162
410
408
532
669
700
413
147
11
473+
473
414
415
416
673
12
22
21
418
STRADA
185
190
191
186
193
194
196
604+
651
650
648
710
36
647
600
602
232
189
18
342
645
601
604

I SATRIANO (FG) Fg 58 Fg 71 COMUNE DI ASCOLI SATRIANO (FG)

PROVINCIA DI FOGGIA

ROVINCIA DI FOGGIA

Fg 71 COMUNE DI ASCOLI SATRIANO (FG)

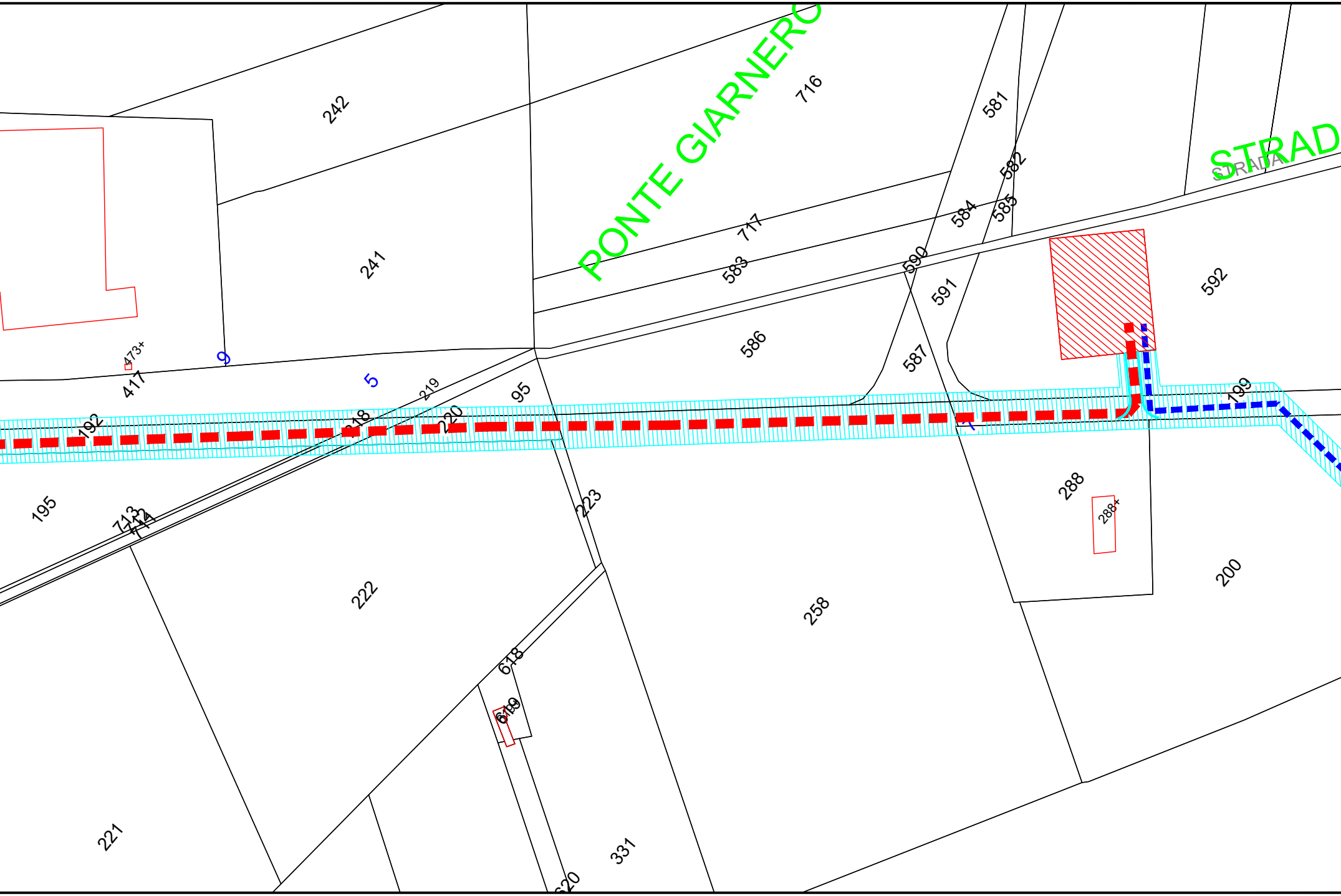
PONTE GIARNERO
STRAD
STRADA
242
716
581
582
585
584
717
583
590
591
592
241
586
587
199
473+
417
9
5
219
95
192
218
220
195
713
712
714
223
288
288+
200
222
258
618
619
620
331
221

Fg 71 COMUNE DI ASCOLI SATRIANO (FG)

PROVINCIA DI FOGGIA

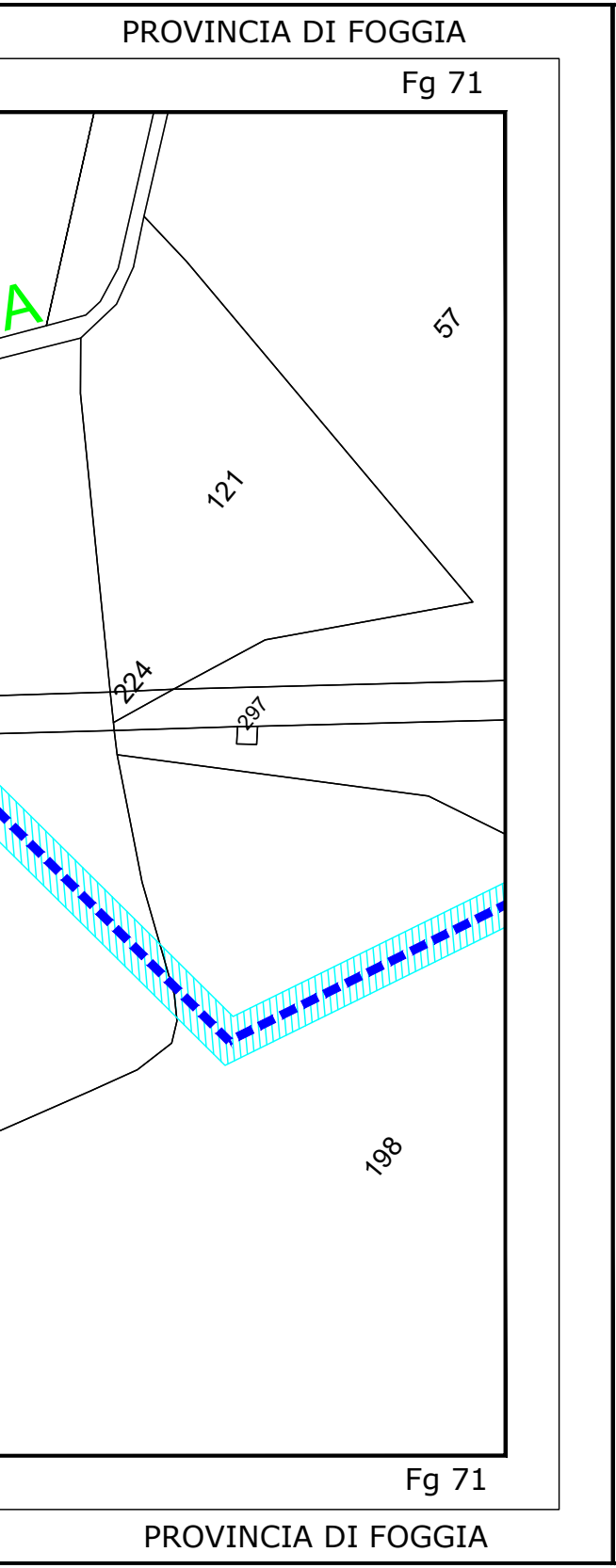
PROVINCIA DI FOGGIA
Fg 71
A
57
121
224
297
198
Fg 71
PROVINCIA DI FOGGIA

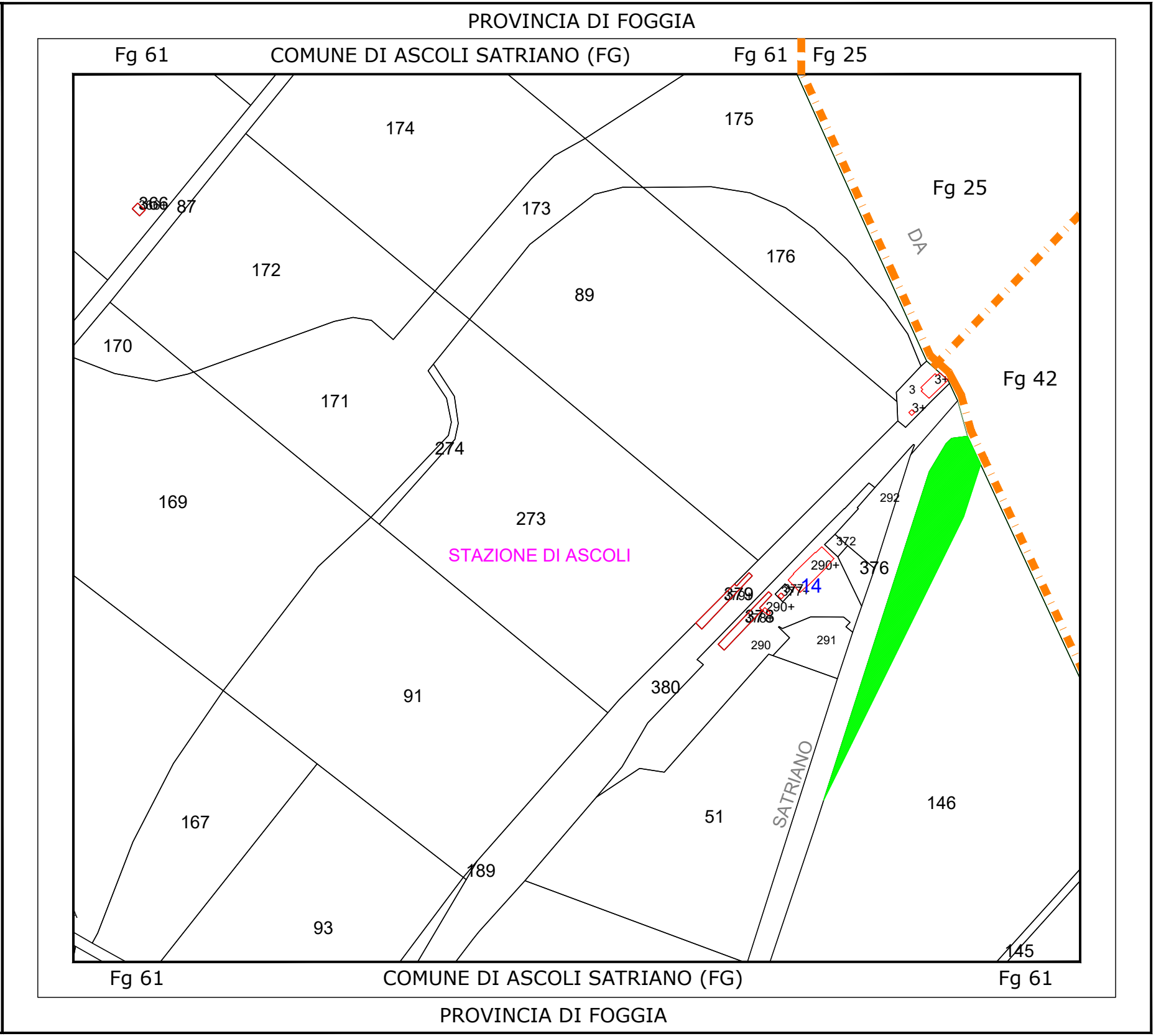
PROVINCIA DI FOGGIA
Fg 61
COMUNE DI ASCOLI SATRIANO (FG)
Fg 61
Fg 25
174
175
366
87
173
Fg 25
DA
172
176
89
170
Fg 42
3+
3
3+
171
274
169
292
273
STAZIONE DI ASCOLI
372
290+
376
379
377
14
290+
378
290
291
91
380
SATRIANO
51
146
167
189
93
145
Fg 61
COMUNE DI ASCOLI SATRIANO (FG)
Fg 61
PROVINCIA DI FOGGIA

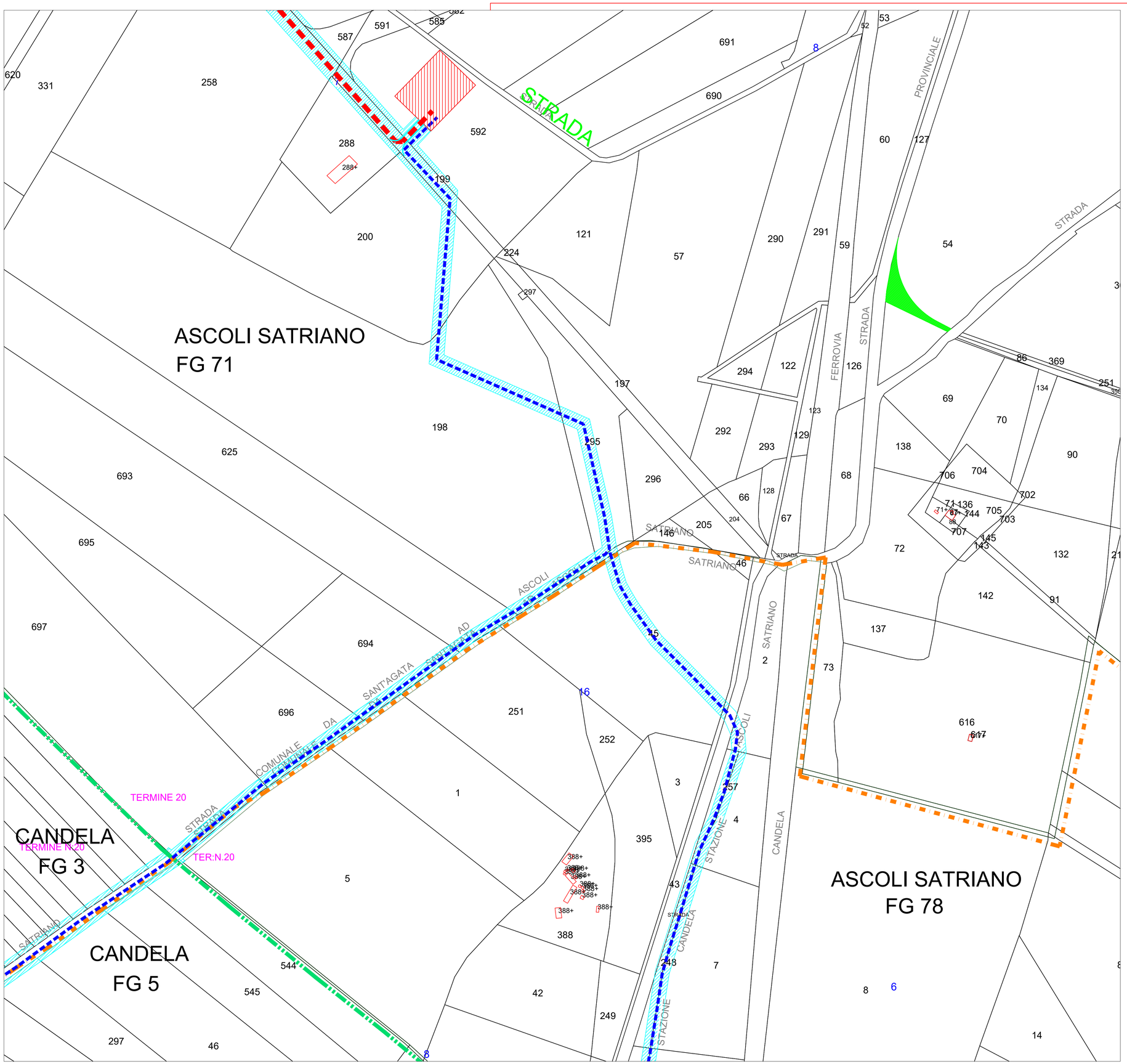

LEGENDA

Area potenzialmente impegnata dal vincolo preordinato all'esproprio (art. 52 del Testo unico in materia di espropriazione per pubblica utilità D.P.R. 327/2001

	Area di servitù stradale o cavidotto		Elettrodotto interrato MT 30 kV
	Area di Esproprio - base Aerogeneratore		Elettrodotto interrato AT 150 kV
	Area di Esproprio - Stazione AT/MT		Viabilità - nuova costruzione
	Servitù area di sorvolo		Viabilità - Strada da adeguare
	OT - Piazzola in fase di costruzione		Limite Comune
	OT - Adeguamento stradale per manovra		Limite foglio catastale

REGIONE PUGLIA | COMUNE di ASCOLI SATRIANO | COMUNE di CANDELA | COMUNE di DELICETO | PROVINCIA di FOGGIA

Progetto definitivo per la realizzazione di un parco eolico nei Comuni di Ascoli Satriano (FG) e Candela (FG) con opere di connessioni nel Comune di Deliceto (FG)

Proponente
wpd Daunia s.r.l.
Corso d'Italia, 83
00198 - Roma
Tel: +39 06 960 353-10
e-mail: info@wpd-italia.it

Progettazione
INSE Ingegneria & Servizi
Viale Michelangelo, 71
80129 Napoli
TEL.081 579 7998
mail: tecnico.inse@gmail.com

Amm. Francesco Di Maso
Ing. Nicola Galdiero
Ing. Pasquale Esposito

Collaboratori:
Geol. V.E.Iervolino
Dott. A. Ianiro
Archeol. A. Vella
Ing. V. Triunfo
Ing. G. D'Abbrunzo
Arch. C. Gaudiero
Geom. F. Malafarina
Dott.ssa M. Mauro

Elaborato

Nome Elaborato:

PLANIMETRIA CATASTALE PER VPE

Rev.	Data	Oggetto della revisione	Elaborazione	Verifica	Approvazione
00	Aprile 2021	PRIMA EMISSIONE	INSE s.r.l.	INSE s.r.l.	wpd Daunia s.r.l

Scala: **1:2000**
Formato: **A1**
Codice Pratica **S217**
Codice Elaborato **S217-VP-EG-02A_02 di 14**

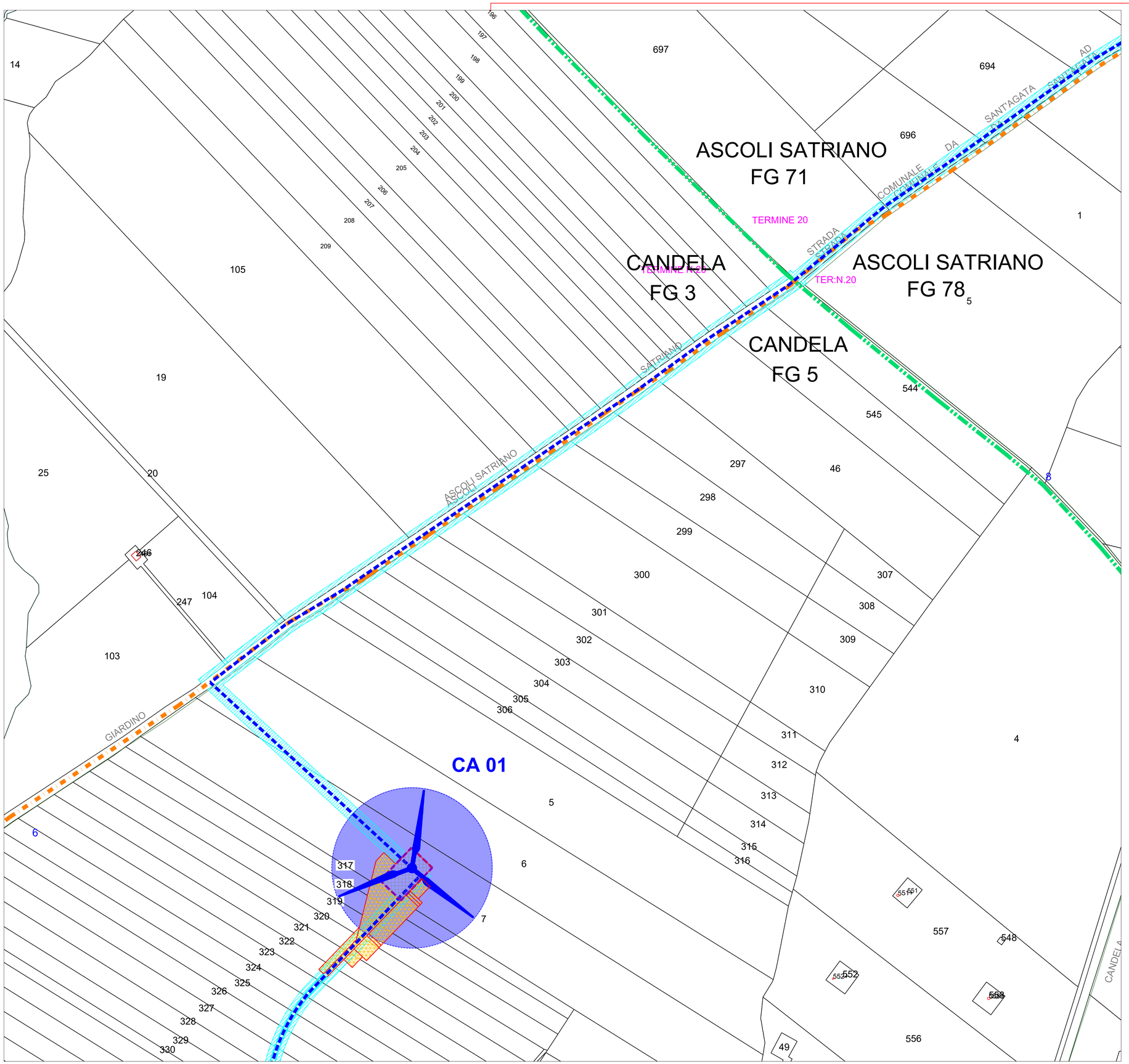

LEGENDA

Area potenzialmente impegnata dal vincolo preordinato all'esproprio (art. 52 del Testo unico in materia di espropriazione per pubblica utilità D.P.R. 327/2001

	Area di servitù stradale o cavidotto		Elettrodotto interrato MT 30 kV
	Area di Esproprio - base Aerogeneratore		Elettrodotto interrato AT 150 kV
	Area di Esproprio - Stazione AT/MT		Viabilità - nuova costruzione
	Servitù area di sorvolo		Viabilità - Strada da adeguare
	OT - Piazzola in fase di costruzione		Limite Comune
	OT - Adeguamento stradale per manovra		Limite foglio catastale

REGIONE PUGLIA | COMUNE di ASCOLI SATRIANO | COMUNE di CANDELA | COMUNE di DELICETO | PROVINCIA di FOGGIA

Progetto definitivo per la realizzazione di un parco eolico nei Comuni di Ascoli Satriano (FG) e Candela (FG) con opere di connessioni nel Comune di Deliceto (FG)

Proponente

wpd Daunia s.r.l.
Corso d'Italia, 83
00198 - Roma
Tel: +39 06 960 353-10
e-mail: info@wpd-italia.it

Progettazione

Viale Michelangelo, 71
80129 Napoli
TEL.081 579 7998
mail: tecnico.inse@gmail.com

Amm. Francesco Di Maso
Ing. Nicola Galdiero
Ing. Pasquale Esposito

Collaboratori:
Geol. V.E.Iervolino
Dott. A. Ianiro
Archeol. A. Vella
Ing. V. Triunfo
Ing. G. D'Abbronzo
Arch. C. Gaudiero
Geom. F. Malafarina
Dott.ssa M. Mauro

Elaborato

Nome Elaborato:

PLANIMETRIA CATASTALE PER VPE

Rev.	Data	Oggetto della revisione	Elaborazione	Verifica	Approvazione
00	Aprile 2021	PRIMA EMISSIONE	INSE s.r.l.	INSE s.r.l.	wpd Daunia s.r.l

Scala: **1:2000**
Formato: **A1**

Codice Pratica: **S217**
Codice Elaborato: **S217-VP-EG-02A_03 di 14**

CANDELA
FG 3

CANDELA
FG 5

CA 01

CA 02

GIARDINO

COMUNALE

B584_000500

LEGENDA

Area potenzialmente impegnata dal vincolo preordinato all'esproprio (art. 52 del Testo unico in materia di espropriazione per pubblica utilità D.P.R. 327/2001

	Area di servitù stradale o cavidotto		Elettrodotto interrato MT 30 kV
	Area di Esproprio - base Aerogeneratore		Elettrodotto interrato AT 150 kV
	Area di Esproprio - Stazione AT/MT		Viabilità - nuova costruzione
	Servitù area di sorvolo		Viabilità - Strada da adeguare
	OT - Piazzola in fase di costruzione		Limite Comune
	OT - Adeguamento stradale per manovra		Limite foglio catastale

REGIONE PUGLIA | COMUNE di ASCOLI SATRIANO | COMUNE di CANDELA | COMUNE di DELICETO | PROVINCIA di FOGGIA

Progetto definitivo per la realizzazione di un parco eolico nei Comuni di Ascoli Satriano (FG) e Candela (FG) con opere di connessioni nel Comune di Deliceto (FG)

Proponente

wpd Daunia s.r.l.
Corso d'Italia, 83
00198 - Roma
Tel: +39 06 960 353-10
e-mail: info@wpd-italia.it

Progettazione

INSE Ingegneria & Servizi
Viale Michelangelo, 71
80129 Napoli
TEL.081 579 7998
mail: tecnico.inse@gmail.com

Amm. Francesco Di Maso
Ing. Nicola Galdiero
Ing. Pasquale Esposito

Collaboratori:
Geol. V.E.Iervolino
Dott. A. Ianiro
Archeol. A. Vella
Ing. V. Triunfo
Ing. G. D'Abbrunzo
Arch. C. Gaudiero
Geom. F. Malafarina
Dott.ssa M. Mauro

Elaborato

Nome Elaborato:

PLANIMETRIA CATASTALE PER VPE

Rev.	Data	Oggetto della revisione	Elaborazione	Verifica	Approvazione
00	Aprile 2021	PRIMA EMISSIONE	INSE s.r.l.	INSE s.r.l.	wpd Daunia s.r.l

Scala: **1:2000**
Formato: **A1**
Codice Pratica: **S217**
Codice Elaborato: **S217-VP-EG-02A_04 di 14**

LEGENDA

Area potenzialmente impegnata dal vincolo preordinato all'esproprio (art. 52 del Testo unico in materia di espropriazione per pubblica utilità D.P.R. 327/2001

	Area di servitù stradale o cavidotto		Elettrodotto interrato MT 30 kV
	Area di Esproprio - base Aerogeneratore		Elettrodotto interrato AT 150 kV
	Area di Esproprio - Stazione AT/MT		Viabilità - nuova costruzione
	Servitù area di sorvolo		Viabilità - Strada da adeguare
	OT - Piazzola in fase di costruzione		Limite Comune
	OT - Adeguamento stradale per manovra		Limite foglio catastale

REGIONE PUGLIA | COMUNE di ASCOLI SATRIANO | COMUNE di CANDELA | COMUNE di DELICETO | PROVINCIA di FOGGIA

Progetto definitivo per la realizzazione di un parco eolico nei Comuni di Ascoli Satriano (FG) e Candela (FG) con opere di connessioni nel Comune di Deliceto (FG)

Proponente

wpd Daunia s.r.l.
Corso d'Italia, 83
00198 - Roma
Tel: +39 06 960 353-10
e-mail: info@wpd-italia.it

Progettazione

INSE Ingegneria & Servizi
Viale Michelangelo, 71
80129 Napoli
TEL.081 579 7998
mail: tecnico.inse@gmail.com

Amm. Francesco Di Maso
Ing. Nicola Gaddero
Ing. Pasquale Esposito

Collaboratori:
Geol. V.E.Iervolino
Dott. A. Ianiro
Arched. A. Vella
Ing. V. Triunfo
Ing. G. D'Abbrunzo
Arch. C. Gaudiero
Geom. F. Malafarina
Dott.ssa M. Mauro

Elaborato

Nome Elaborato:

PLANIMETRIA CATASTALE PER VPE

Rev.	Data	Oggetto della revisione	Elaborazione	Verifica	Approvazione
00	Aprile 2021	PRIMA EMISSIONE	INSE s.r.l.	INSE s.r.l.	wpd Daunia s.r.l

Scala: **1:2000**
Formato: **A1**
Codice Pratica: **S217**
Codice Elaborato: **S217-VP-EG-02A_05 di 14**

ASCOLI SATRIANO
FG 78

CANDELA
FG 5

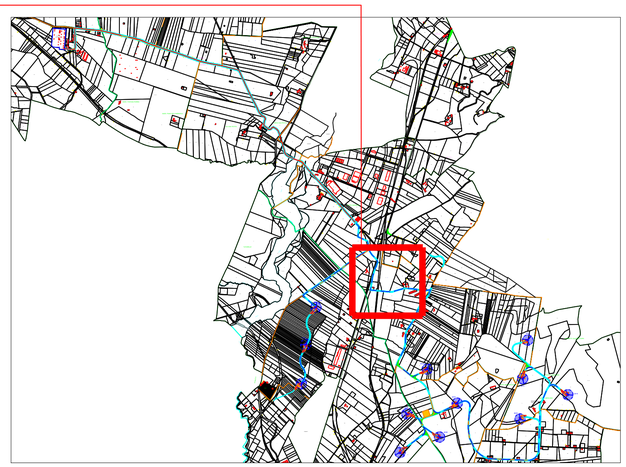

LEGENDA

Area potenzialmente impegnata dal vincolo preordinato all'esproprio (art. 52 del Testo unico in materia di espropriazione per pubblica utilità D.P.R. 327/2001

	Area di servitù stradale o cavidotto		Elettrodotto interrato MT 30 kV
	Area di Esproprio - base Aerogeneratore		Elettrodotto interrato AT 150 kV
	Area di Esproprio - Stazione AT/MT		Viabilità - nuova costruzione
	Servitù area di sorvolo		Viabilità - Strada da adeguare
	OT - Piazzola in fase di costruzione		Limite Comune
	OT - Adeguamento stradale per manovra		Limite foglio catastale

REGIONE PUGLIA | COMUNE di ASCOLI SATRIANO | COMUNE di CANDELA | COMUNE di DELICETO | PROVINCIA di FOGGIA

Progetto definitivo per la realizzazione di un parco eolico nei Comuni di Ascoli Satriano (FG) e Candela (FG) con opere di connessioni nel Comune di Deliceto (FG)

Proponente

wpd think energy

wpd Daunia s.r.l.
Corso d'Italia, 83
00198 - Roma
Tel: +39 06 960 353-10
e-mail: info@wpd-italia.it

Progettazione

INSE Ingegneria & Servizi

Viale Michelangelo, 71
80129 Napoli
TEL.081 579 7998
mail: tecnico.inse@gmail.com

Amm. Francesco Di Maso
Ing. Nicola Galdiero
Ing. Pasquale Esposito

Collaboratori:
Geol. V.E.Iervolino
Dott. A. Ianiro
Archeol. A. Vella
Ing. V. Triunfo
Ing. G. D'Abbrunzo
Arch. C. Gaudiero
Geom. F. Malafarina
Dott.ssa M. Mauro

Elaborato

Nome Elaborato:

PLANIMETRIA CATASTALE PER VPE

Rev.	Data	Oggetto della revisione	Elaborazione	Verifica	Approvazione
00	Aprile 2021	PRIMA EMISSIONE	INSE s.r.l.	INSE s.r.l.	wpd Daunia s.r.l

Scala: **1:2000**
Formato: **A1**
Codice Pratica: **S217**
Codice Elaborato: **S217-VP-EG-02A_06 di 14**

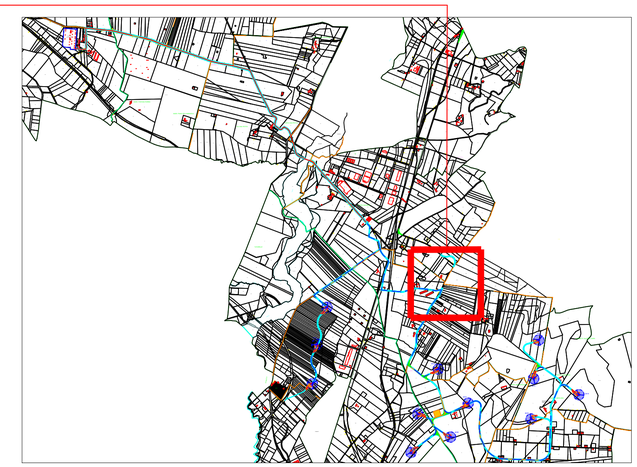

LEGENDA

Area potenzialmente impegnata dal vincolo preordinato all'esproprio (art. 52 del Testo unico in materia di espropriazione per pubblica utilità D.P.R. 327/2001

	Area di servitù stradale o cavidotto		Elettrodotto interrato MT 30 kV
	Area di Esproprio - base Aerogeneratore		Elettrodotto interrato AT 150 kV
	Area di Esproprio - Stazione AT/MT		Viabilità - nuova costruzione
	Servitù area di sorvolo		Viabilità - Strada da adeguare
	OT - Piazzola in fase di costruzione		Limite Comune
	OT - Adeguamento stradale per manovra		Limite foglio catastale

REGIONE PUGLIA | COMUNE di ASCOLI SATRIANO | COMUNE di CANDELA | COMUNE di DELICETO | PROVINCIA di FOGGIA

Progetto definitivo per la realizzazione di un parco eolico nei Comuni di Ascoli Satriano (FG) e Candela (FG) con opere di connessioni nel Comune di Deliceto (FG)

Proponente

wpd Daunia s.r.l.
Corso d'Italia, 83
00198 - Roma
Tel: +39 06 960 353-10
e-mail: info@wpd-italia.it

Progettazione

Viale Michelangelo, 71
80129 Napoli
TEL.081 579 7998
mail: tecnico.inse@gmail.com

Amm. Francesco Di Maso
Ing. Nicola Galdiero
Ing. Pasquale Esposito

Collaboratori:
Geol. V.E.Iervolino
Dott. A. Ianiro
Archeol. A. Vella
Ing. V. Triunfo
Ing. G. D'Abbronzo
Arch. C. Gaudiero
Geom. F. Malafarina
Dott.ssa M. Mauro

Elaborato

Nome Elaborato:

PLANIMETRIA CATASTALE PER VPE

Rev.	Data	Oggetto della revisione	Elaborazione	Verifica	Approvazione
00	Aprile 2021	PRIMA EMISSIONE	INSE s.r.l.	INSE s.r.l.	wpd Daunia s.r.l

Scala: 1:2000
Formato: A1
Codice Pratica: S217
Codice Elaborato: S217-VP-EG-02A_07 di 14

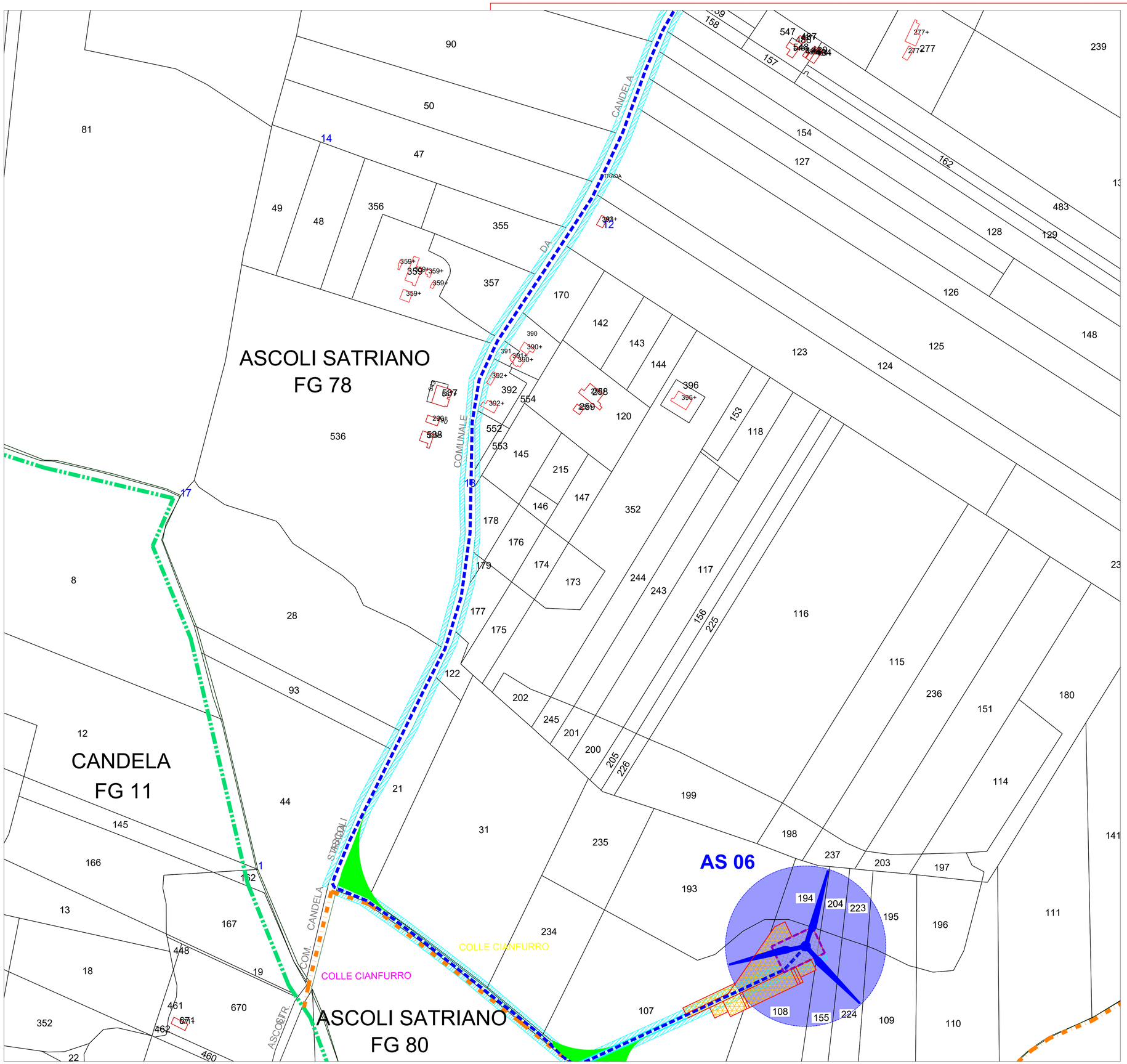

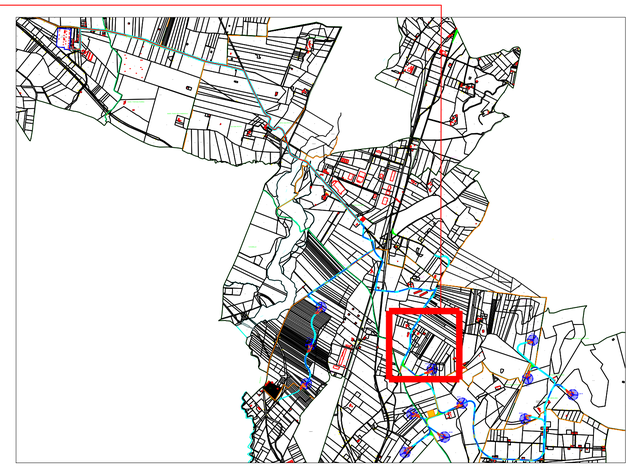

LEGENDA

Area potenzialmente impegnata dal vincolo preordinato all'esproprio (art. 52 del Testo unico in materia di espropriazione per pubblica utilità D.P.R. 327/2001

	Area di servitù stradale o cavidotto		Elettrodotto interrato MT 30 kV
	Area di Esproprio - base Aerogeneratore		Elettrodotto interrato AT 150 kV
	Area di Esproprio - Stazione AT/MT		Viabilità - nuova costruzione
	Servitù area di sorvolo		Viabilità - Strada da adeguare
	OT - Piazzola in fase di costruzione		Limite Comune
	OT - Adeguamento stradale per manovra		Limite foglio catastale

REGIONE PUGLIA | COMUNE di ASCOLI SATRIANO | COMUNE di CANDELA | COMUNE di DELICETO | PROVINCIA di FOGGIA

Progetto definitivo per la realizzazione di un parco eolico nei Comuni di Ascoli Satriano (FG) e Candela (FG) con opere di connessioni nel Comune di Deliceto (FG)

Proponente

wpd Daunia s.r.l.
Corso d'Italia, 83
00198 - Roma
Tel: +39 06 960 353-10
e-mail: info@wpd-italia.it

Progettazione

Viale Michelangelo, 71
80129 Napoli
TEL.081 579 7998
mail: tecnico.inse@gmail.com

Amm. Francesco Di Maso
Ing. Nicola Galdiero
Ing. Pasquale Esposito

Collaboratori:
Geol. V.E.Iervolino
Dott. A. Ianiro
Archeol. A. Vella
Ing. V. Triunfo
Ing. G. D'Abbrunzo
Arch. C. Gaudiero
Geom. F. Malafarina
Dott.ssa M. Mauro

Elaborato

Nome Elaborato:

PLANIMETRIA CATASTALE PER VPE

Rev.	Data	Oggetto della revisione	Elaborazione	Verifica	Approvazione
00	Aprile 2021	PRIMA EMISSIONE	INSE s.r.l.	INSE s.r.l.	wpd Daunia s.r.l

Scala: **1:2000**

Formato: **A1**

Codice Pratica: **S217**

Codice Elaborato: **S217-VP-EG-02A_08 di 14**

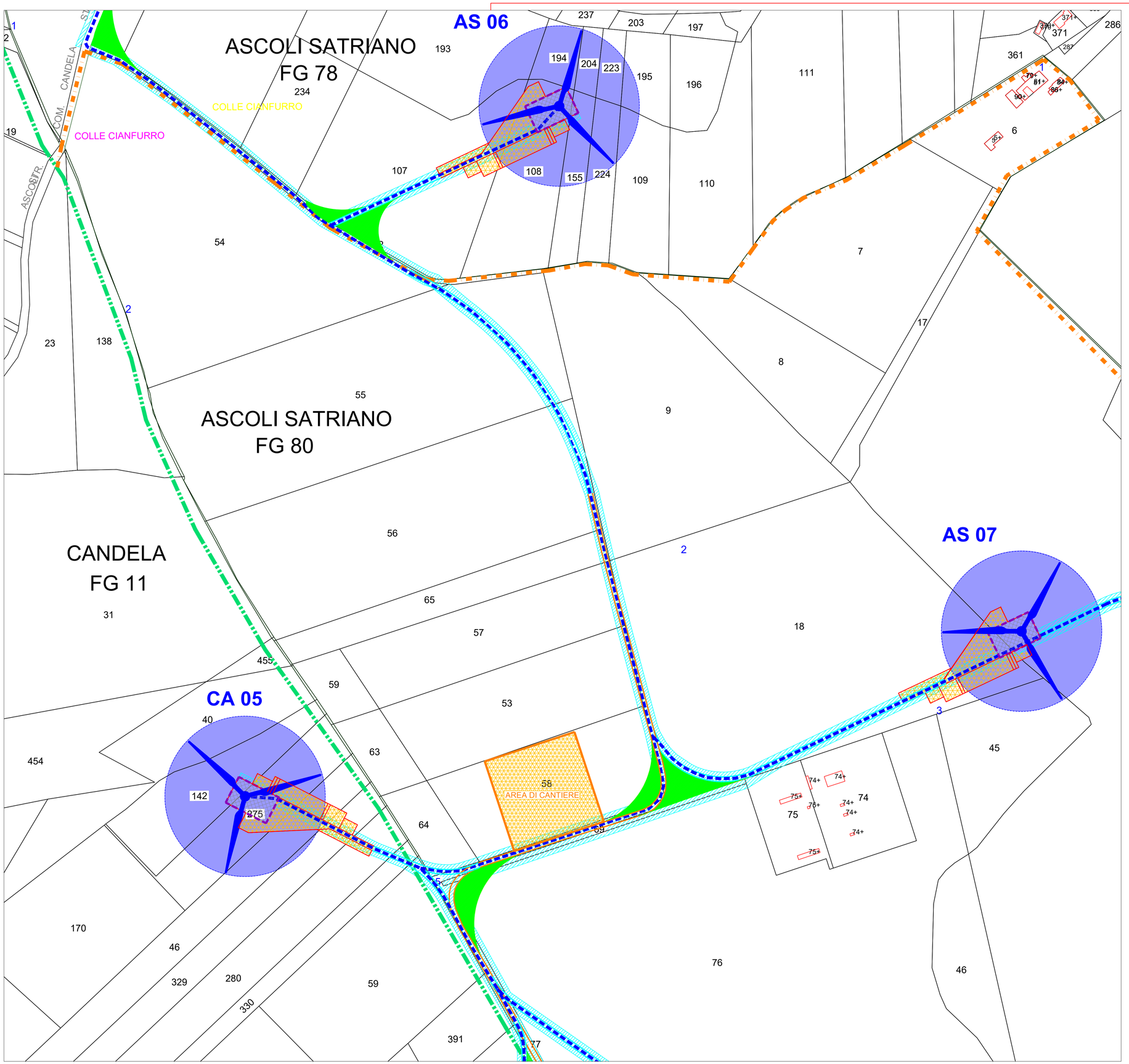

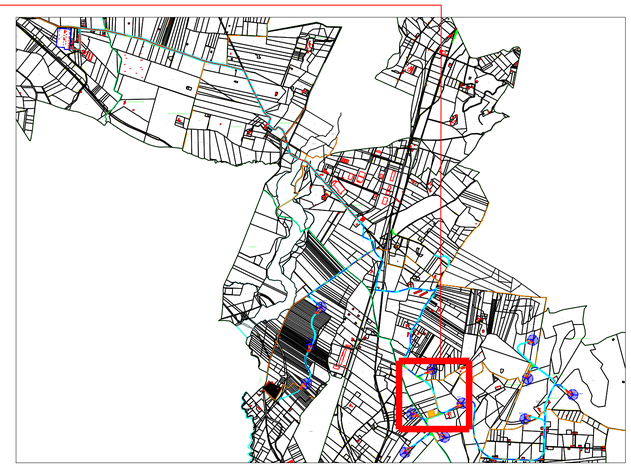

LEGENDA

Area potenzialmente impegnata dal vincolo preordinato all'esproprio (art. 52 del Testo unico in materia di espropriazione per pubblica utilità D.P.R. 327/2001

	Area di servitù stradale o cavidotto		Elettrodotto interrato MT 30 kV
	Area di Esproprio - base Aerogeneratore		Elettrodotto interrato AT 150 kV
	Area di Esproprio - Stazione AT/MT		Viabilità - nuova costruzione
	Servitù area di sorvolo		Viabilità - Strada da adeguare
	OT - Piazzola in fase di costruzione		Limite Comune
	OT - Adeguamento stradale per manovra		Limite foglio catastale

REGIONE PUGLIA | COMUNE di ASCOLI SATRIANO | COMUNE di CANDELA | COMUNE di DELICETO | PROVINCIA di FOGGIA

Progetto definitivo per la realizzazione di un parco eolico nei Comuni di Ascoli Satriano (FG) e Candela (FG) con opere di connessioni nel Comune di Deliceto (FG)

Proponente: wpd Daunia s.r.l.
Corso d'Italia, 83
00198 - Roma
Tel: +39 06 960 353-10
e-mail: info@wpd-italia.it

Progettazione: INSE Ingegneria & Servizi
Viale Michelangelo, 71
80129 Napoli
TEL.081 579 7998
mail: tecnico.inse@gmail.com

Collaboratori:
Amm. Francesco Di Maso
Ing. Nicola Gaddiero
Ing. Pasquale Esposito
Geol. V.E.Iervolino
Dott. A. Ianiro
Archeol. A. Vella
Ing. V. Triunfo
Ing. G. D'Abbrunzo
Arch. C. Gaudiero
Geom. F. Malafarina
Dott.ssa M. Mauro

Elaborato

Nome Elaborato:

PLANIMETRIA CATASTALE PER VPE

Rev.	Data	Oggetto della revisione	Elaborazione	Verifica	Approvazione
00	Aprile 2021	PRIMA EMISSIONE	INSE s.r.l.	INSE s.r.l.	wpd Daunia s.r.l

Scala: **1:2000**
Formato: **A1**
Codice Pratica: **S217**
Codice Elaborato: **S217-VP-EG-02A_09 di 14**

LEGENDA

Area potenzialmente impegnata dal vincolo preordinato all'esproprio (art. 52 del Testo unico in materia di espropriazione per pubblica utilità D.P.R. 327/2001

	Area di servitù stradale o cavidotto		Elettrodotto interrato MT 30 kV
	Area di Esproprio - base Aerogeneratore		Elettrodotto interrato AT 150 kV
	Area di Esproprio - Stazione AT/MT		Viabilità - nuova costruzione
	Servitù area di sorvolo		Viabilità - Strada da adeguare
	OT - Piazzola in fase di costruzione		Limite Comune
	OT - Adeguamento stradale per manovra		Limite foglio catastale

REGIONE PUGLIA | COMUNE di ASCOLI SATRIANO | COMUNE di CANDELA | COMUNE di DELICETO | PROVINCIA di FOGGIA

Progetto definitivo per la realizzazione di un parco eolico nei Comuni di Ascoli Satriano (FG) e Candela (FG) con opere di connessioni nel Comune di Deliceto (FG)

Proponente

wpd think energy

wpd Daunia s.r.l.
Corso d'Italia, 83
00198 - Roma
Tel: +39 06 960 353-10
e-mail: info@wpd-italia.it

Progettazione

INSE Ingegneria & Servizi

Viale Michelangelo, 71
80129 Napoli
TEL.081 579 7998
mail: tecnico.inse@gmail.com

Amm. Francesco Di Maso
Ing. Nicola Galdiero
Ing. Pasquale Esposito

Collaboratori:
Geol. V.E.Iervolino
Dott. A. Ianiro
Archeol. A. Vella
Ing. V. Triunfo
Ing. G. D'Abbruzzo
Arch. C. Gaudiero
Geom. F. Malafarina
Dott.ssa M. Mauro

Elaborato

Nome Elaborato:

PLANIMETRIA CATASTALE PER VPE

Rev.	Data	Oggetto della revisione	Elaborazione	Verifica	Approvazione
00	Aprile 2021	PRIMA EMISSIONE	INSE s.r.l.	INSE s.r.l.	wpd Daunia s.r.l

Scala: **1:2000**
Formato: **A1**

Codice Pratica: **S217**
Codice Elaborato: **S217-VP-EG-02A_10 di 14**

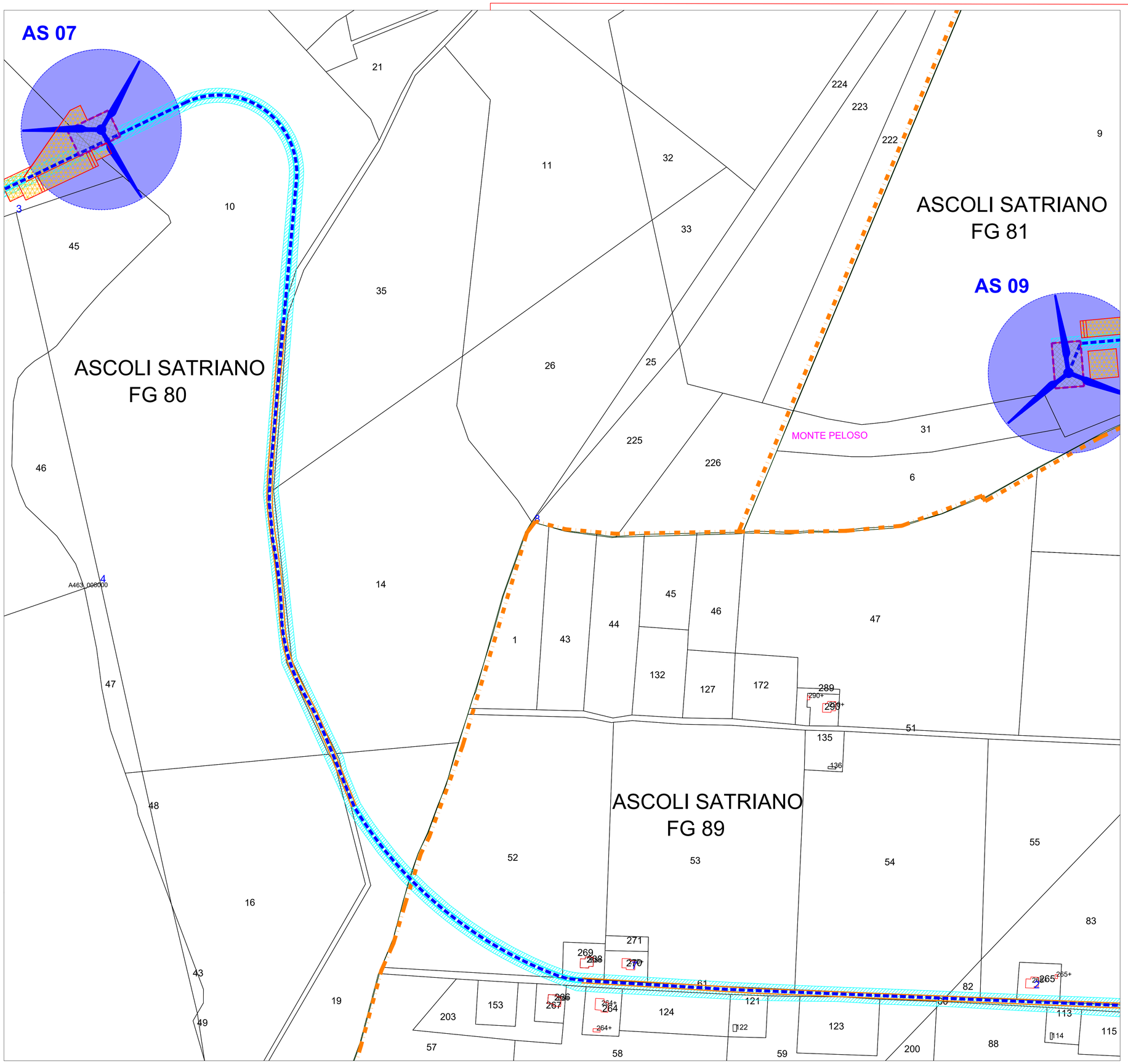

LEGENDA

Area potenzialmente impegnata dal vincolo preordinato all'esproprio (art. 52 del Testo unico in materia di espropriazione per pubblica utilità D.P.R. 327/2001

	Area di servitù stradale o cavidotto		Elettrodotto interrato MT 30 kV
	Area di Esproprio - base Aerogeneratore		Elettrodotto interrato AT 150 kV
	Area di Esproprio - Stazione AT/MT		Viabilità - nuova costruzione
	Servitù area di sorvolo		Viabilità - Strada da adeguare
	OT - Piazzola in fase di costruzione		Limite Comune
	OT - Adeguamento stradale per manovra		Limite foglio catastale

REGIONE PUGLIA | COMUNE di ASCOLI SATRIANO | COMUNE di CANDELA | COMUNE di DELICETO | PROVINCIA di FOGGIA

Progetto definitivo per la realizzazione di un parco eolico nei Comuni di Ascoli Satriano (FG) e Candela (FG) con opere di connessioni nel Comune di Deliceto (FG)

Proponente

wpd Daunia s.r.l.
Corso d'Italia, 83
00198 - Roma
Tel: +39 06 960 353-10
e-mail: info@wpd-italia.it

Progettazione

Viale Michelangelo, 71
80129 Napoli
TEL.081 579 7998
mail: tecnico.inse@gmail.com

Amm. Francesco Di Maso
Ing. Nicola Galdiero
Ing. Pasquale Esposito

Collaboratori:
Geol. V.E.Iervolino
Dott. A. Ianiro
Archeol. A. Vella
Ing. V. Triunfo
Ing. G. D'Abbruzzo
Arch. C. Gaudiero
Geom. F. Malafarina
Dott.ssa M. Mauro

Elaborato

Nome Elaborato:

PLANIMETRIA CATASTALE PER VPE

Rev.	Data	Oggetto della revisione	Elaborazione	Verifica	Approvazione
00	Aprile 2021	PRIMA EMISSIONE	INSE s.r.l.	INSE s.r.l.	wpd Daunia s.r.l

Scala: **1:2000**
Formato: **A1**
Codice Pratica: **S217**
Codice Elaborato: **S217-VP-EG-02A_11 di 14**

ERRATA RAPRESENTAZIONE GRAFICA RISPETTO ALLO STATO REALE (VERIFICA DA SOPRALLUOGO)

ASCOLI SATRIANO
FG 81

ASCOLI SATRIANO
FG 89

AS 09

MONTE PELOSO

LEGENDA

Area potenzialmente impegnata dal vincolo preordinato all'esproprio (art. 52 del Testo unico in materia di espropriazione per pubblica utilità D.P.R. 327/2001

	Area di servitù stradale o cavidotto		Elettrodotto interrato MT 30 kV
	Area di Esproprio - base Aerogeneratore		Elettrodotto interrato AT 150 kV
	Area di Esproprio - Stazione AT/MT		Viabilità - nuova costruzione
	Servitù area di sorvolo		Viabilità - Strada da adeguare
	OT - Piazzola in fase di costruzione		Limite Comune
	OT - Adeguamento stradale per manovra		Limite foglio catastale

REGIONE PUGLIA | COMUNE di ASCOLI SATRIANO | COMUNE di CANDELA | COMUNE di DELICETO | PROVINCIA di FOGGIA

Progetto definitivo per la realizzazione di un parco eolico nei Comuni di Ascoli Satriano (FG) e Candela (FG) con opere di connessioni nel Comune di Deliceto (FG)

Proponente: wpd Daunia s.r.l.
Corso d'Italia, 83
00198 - Roma
Tel: +39 06 960 353-10
e-mail: info@wpd-italia.it

Progettazione: INSE Ingegneria & Servizi
Viale Michelangelo, 71
80129 Napoli
TEL.081 579 7998
mail: tecnico.inse@gmail.com
Amm. Francesco Di Maso
Ing. Nicola Galdiero
Ing. Pasquale Esposito

Collaboratori:
Geol. V.E.Ievolino
Dott. A. Ianiro
Archeol. A. Vella
Ing. V. Triunfo
Ing. G. D'Abbruzzo
Arch. C. Gaudiero
Geom. F. Malafarina
Dott.ssa M. Mauro

Elaborato: **PLANIMETRIA CATASTALE PER VPE**

Rev.	Data	Oggetto della revisione	Elaborazione	Verifica	Approvazione
00	Aprile 2021	PRIMA EMISSIONE	INSE s.r.l.	INSE s.r.l.	wpd Daunia s.r.l

Scala: **1:2000**
Formato: **A1**
Codice Pratica: **S217**
Codice Elaborato: **S217-VP-EG-02A_12 di 14**

ASCOLI SATRIANO
FG 78

ASCOLI SATRIANO
FG 80

ASCOLI SATRIANO
FG 81

NTEROCIOLO

POSTA S. MERCURIO

MASS. S. MERCURIO

AS 11

AS 10

AS 09

ERRATA RAPRESENTAZIONE GRAFICA RISPETTO ALLO STATO REALE (VERIFICA DA SOPRALLUOGO)

LEGENDA

Area potenzialmente impegnata dal vincolo preordinato all'esproprio (art. 52 del Testo unico in materia di espropriazione per pubblica utilità D.P.R. 327/2001

	Area di servitù stradale o cavidotto		Elettrodotto interrato MT 30 kV
	Area di Esproprio - base Aerogeneratore		Elettrodotto interrato AT 150 kV
	Area di Esproprio - Stazione AT/MT		Viabilità - nuova costruzione
	Servitù area di sorvolo		Viabilità - Strada da adeguare
	OT - Piazzola in fase di costruzione		Limite Comune
	OT - Adeguamento stradale per manovra		Limite foglio catastale

REGIONE PUGLIA | COMUNE di ASCOLI SATRIANO | COMUNE di CANDELA | COMUNE di DELICETO | PROVINCIA di FOGGIA

Progetto definitivo per la realizzazione di un parco eolico nei Comuni di Ascoli Satriano (FG) e Candela (FG) con opere di connessioni nel Comune di Deliceto (FG)

Proponente: wpd Daunia s.r.l.
Corso d'Italia, 83
00198 - Roma
Tel: +39 06 960 353-10
e-mail: info@wpd-italia.it

Progettazione: INSE Ingegneria & Servizi
Viale Michelangelo, 71
80129 Napoli
TEL.081 579 7998
mail: tecnico.inse@gmail.com
Amm. Francesco Di Maso
Ing. Nicola Galdiero
Ing. Pasquale Esposito

Collaboratori:
Geol. V.E.Iervolino
Dott. A. Ianiro
Archeol. A. Vella
Ing. V. Triunfo
Ing. G. D'Abbrunzo
Arch. C. Gaudiero
Geom. F. Malafarina
Dott.ssa M. Mauro

Elaborato

Nome Elaborato:

PLANIMETRIA CATASTALE PER VPE

Rev.	Data	Oggetto della revisione	Elaborazione	Verifica	Approvazione
00	Aprile 2021	PRIMA EMISSIONE	INSE s.r.l.	INSE s.r.l.	wpd Daunia s.r.l

Scala: **1:2000**
Formato: **A1**
Codice Pratica: **S217**
Codice Elaborato: **S217-VP-EG-02A_13 di 14**

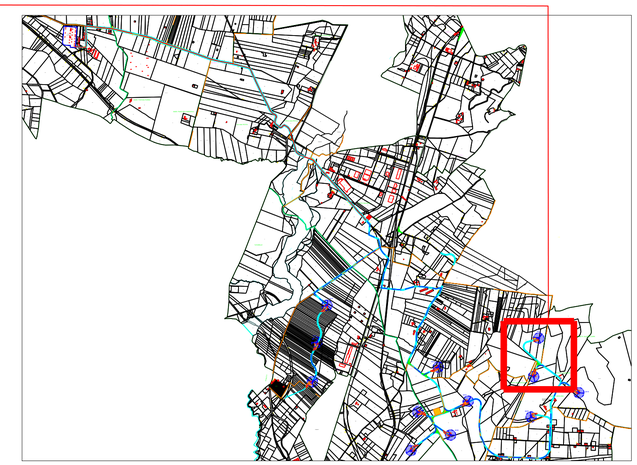

LEGENDA

Area potenzialmente impegnata dal vincolo preordinato all'esproprio (art. 52 del Testo unico in materia di espropriazione per pubblica utilità D.P.R. 327/2001

	Area di servitù stradale o cavidotto		Elettrodotto interrato MT 30 kV
	Area di Esproprio - base Aerogeneratore		Elettrodotto interrato AT 150 kV
	Area di Esproprio - Stazione AT/MT		Viabilità - nuova costruzione
	Servitù area di sorvolo		Viabilità - Strada da adeguare
	OT - Piazzola in fase di costruzione		Limite Comune
	OT - Adeguamento stradale per manovra		Limite foglio catastale

REGIONE PUGLIA | COMUNE di ASCOLI SATRIANO | COMUNE di CANDELA | COMUNE di DELICETO | PROVINCIA di FOGGIA

Progetto definitivo per la realizzazione di un parco eolico nei Comuni di Ascoli Satriano (FG) e Candela (FG) con opere di connessioni nel Comune di Deliceto (FG)

Proponente: wpd Daunia s.r.l.
Corso d'Italia, 83
00198 - Roma
Tel: +39 06 960 353-10
e-mail: info@wpd-italia.it

Progettazione: INSE Ingegneria & Servizi
Viale Michelangelo, 71
80129 Napoli
TEL.081 579 7998
mail: tecnico.inse@gmail.com

Amm. Francesco Di Maso
Ing. Nicola Galdiero
Ing. Pasquale Esposito

Coll.ratori:
Geol. V.E.Iervolino
Dott. A. Ianiro
Archeol. A. Vella
Ing. V. Triunfo
Ing. G. D'Abbruzzo
Arch. C. Gaudiero
Geom. F. Malafarina
Dott.ssa M. Mauro

Elaborato: Nome Elaborato:

PLANIMETRIA CATASTALE PER VPE

Rev.	Data	Oggetto della revisione	Elaborazione	Verifica	Approvazione
00	Aprile 2021	PRIMA EMISSIONE	INSE s.r.l.	INSE s.r.l.	wpd Daunia s.r.l

Scala: **1:2000**
Formato: **A1**
Codice Pratica: **S217**
Codice Elaborato: **S217-VP-EG-02A_14 di 14**