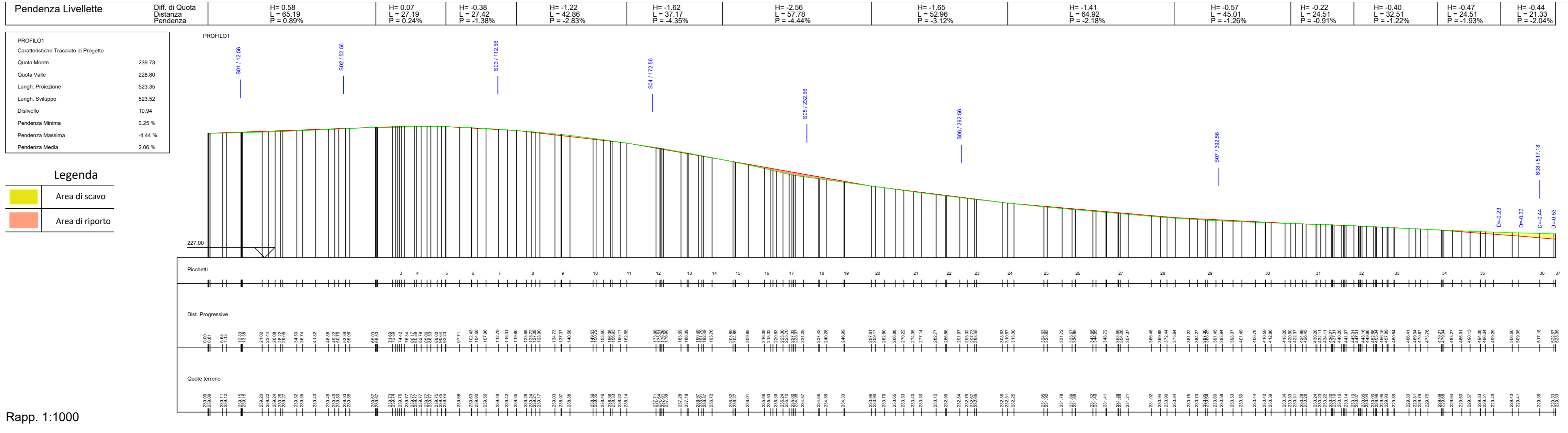
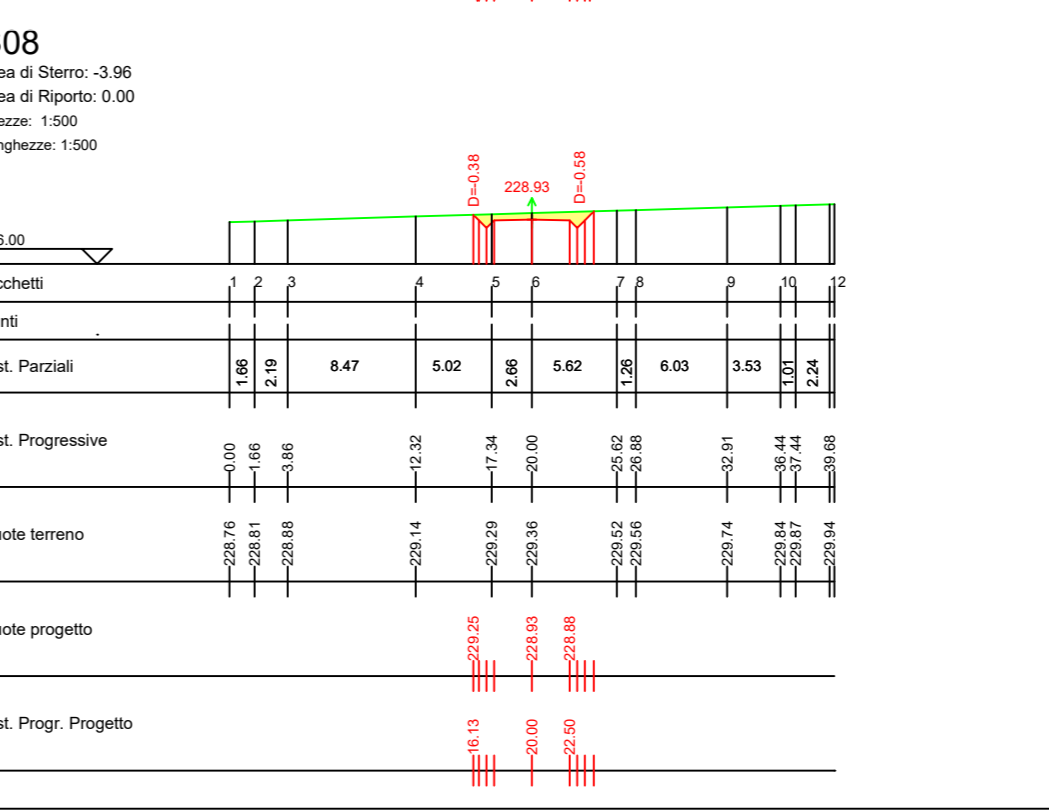
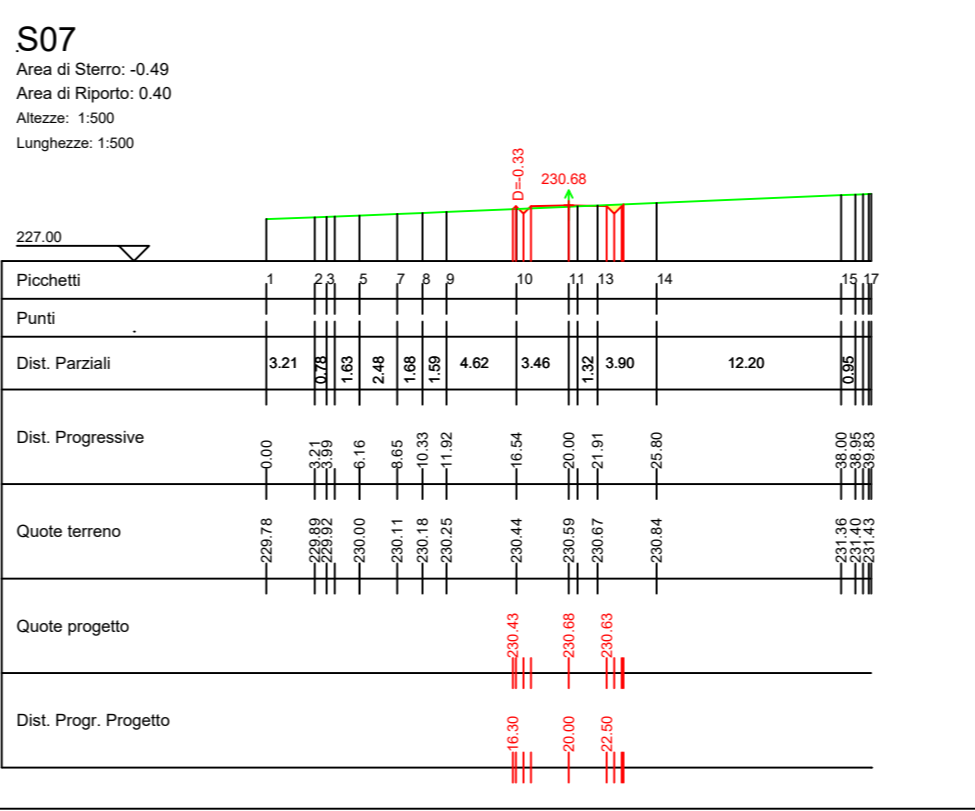
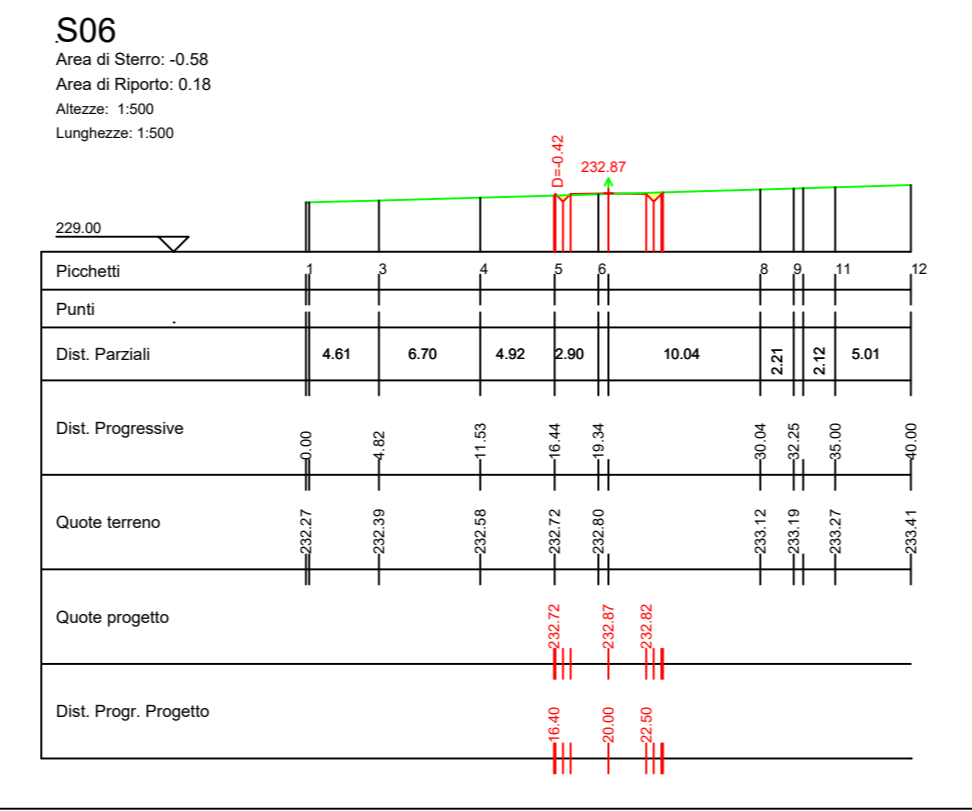
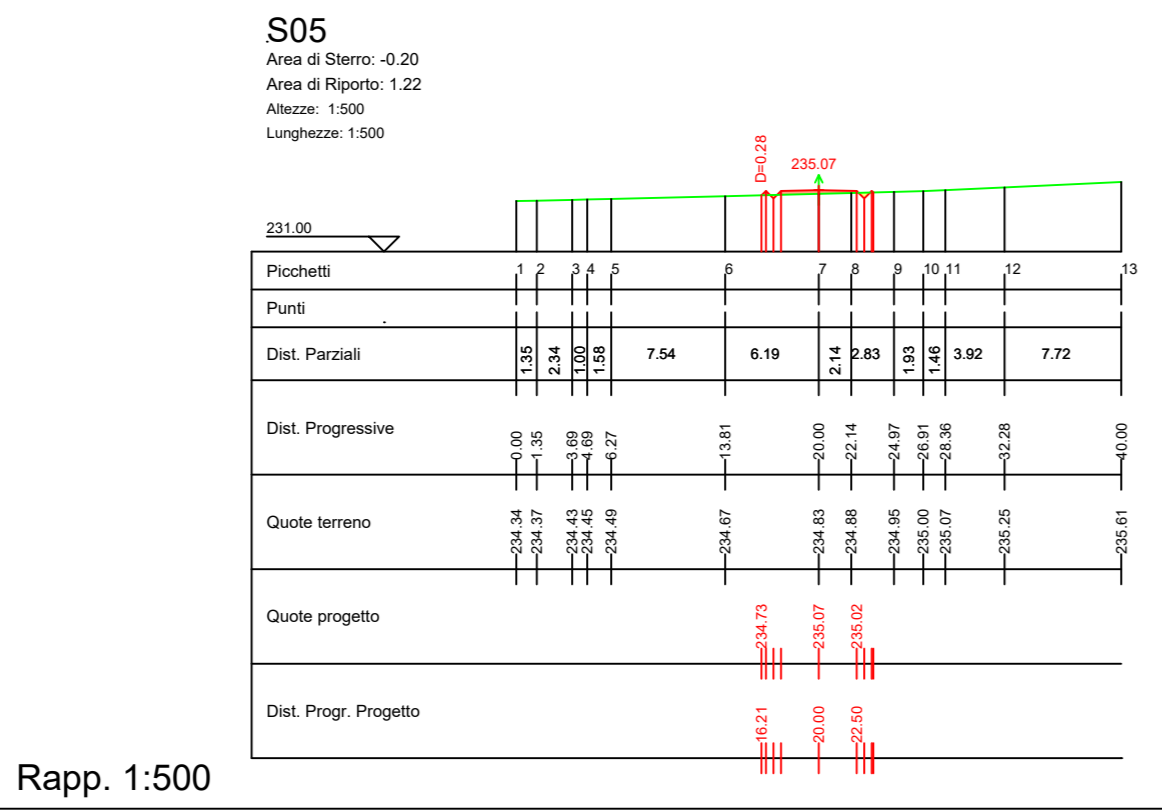
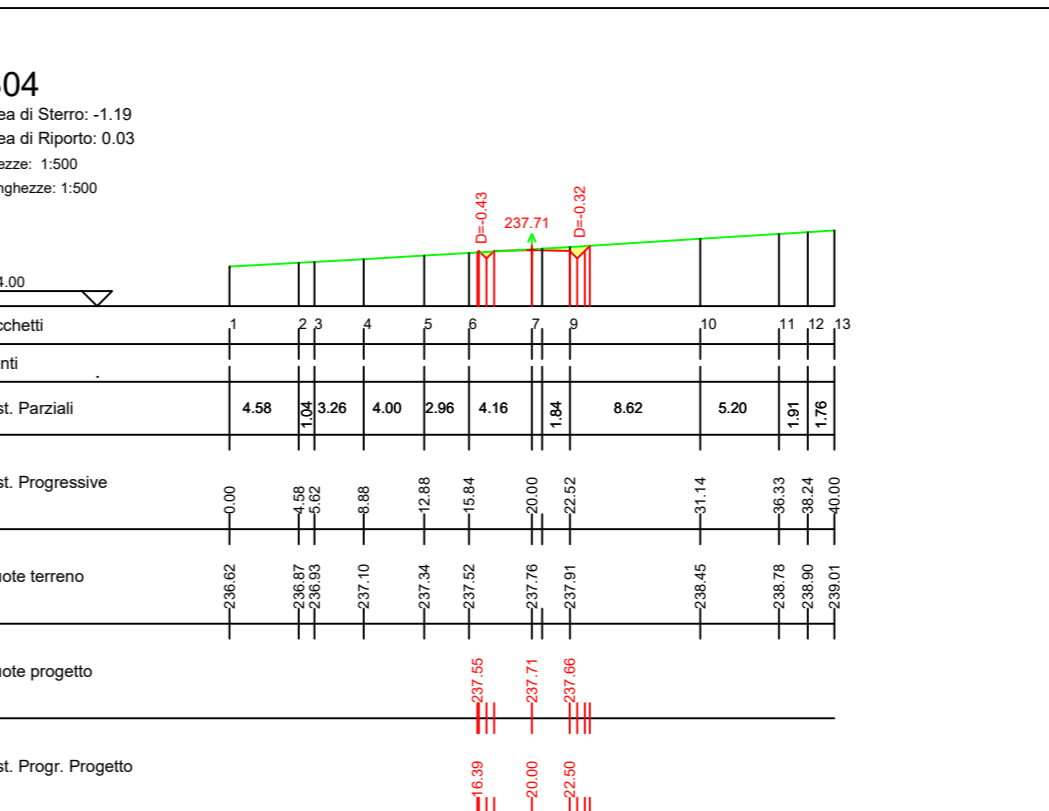
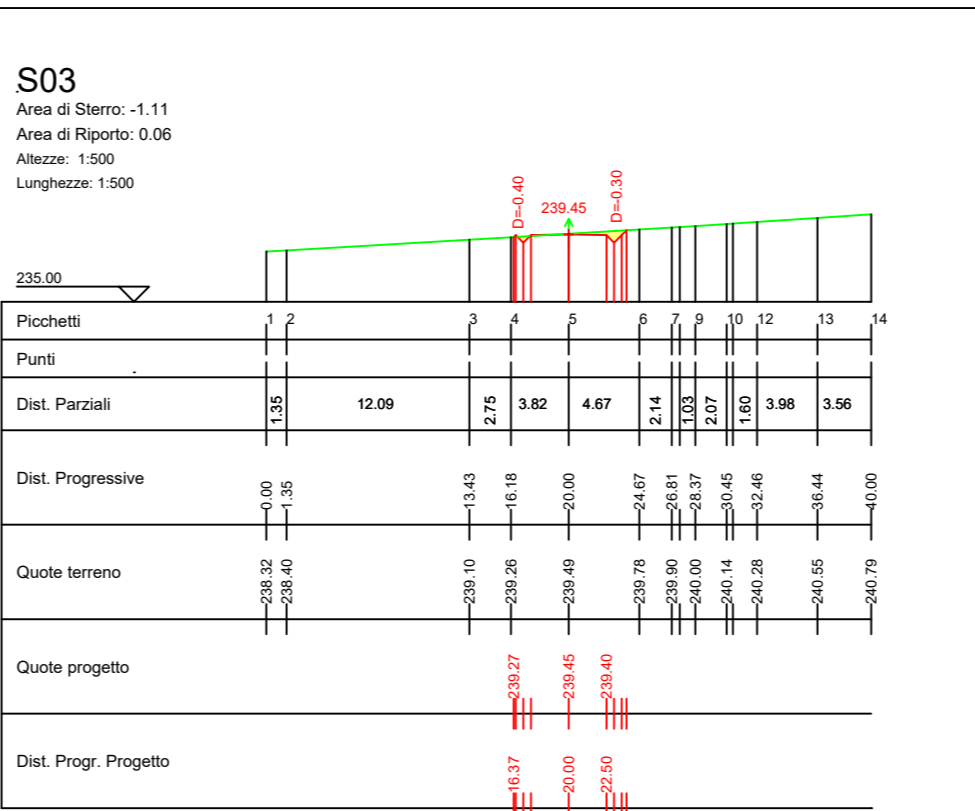
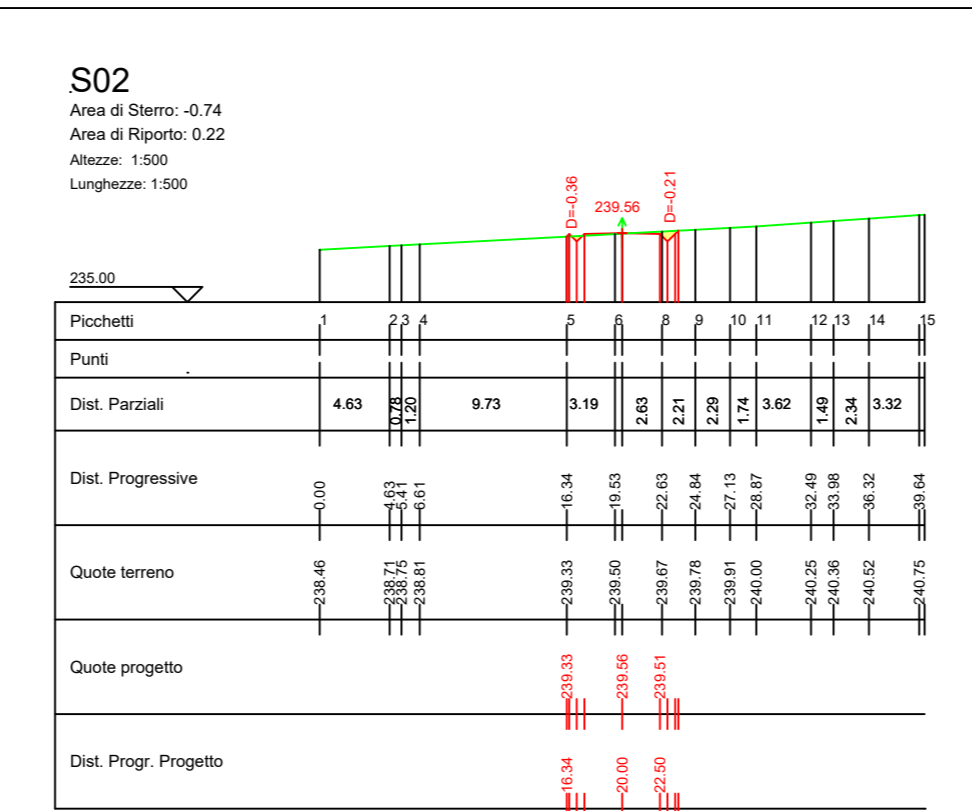
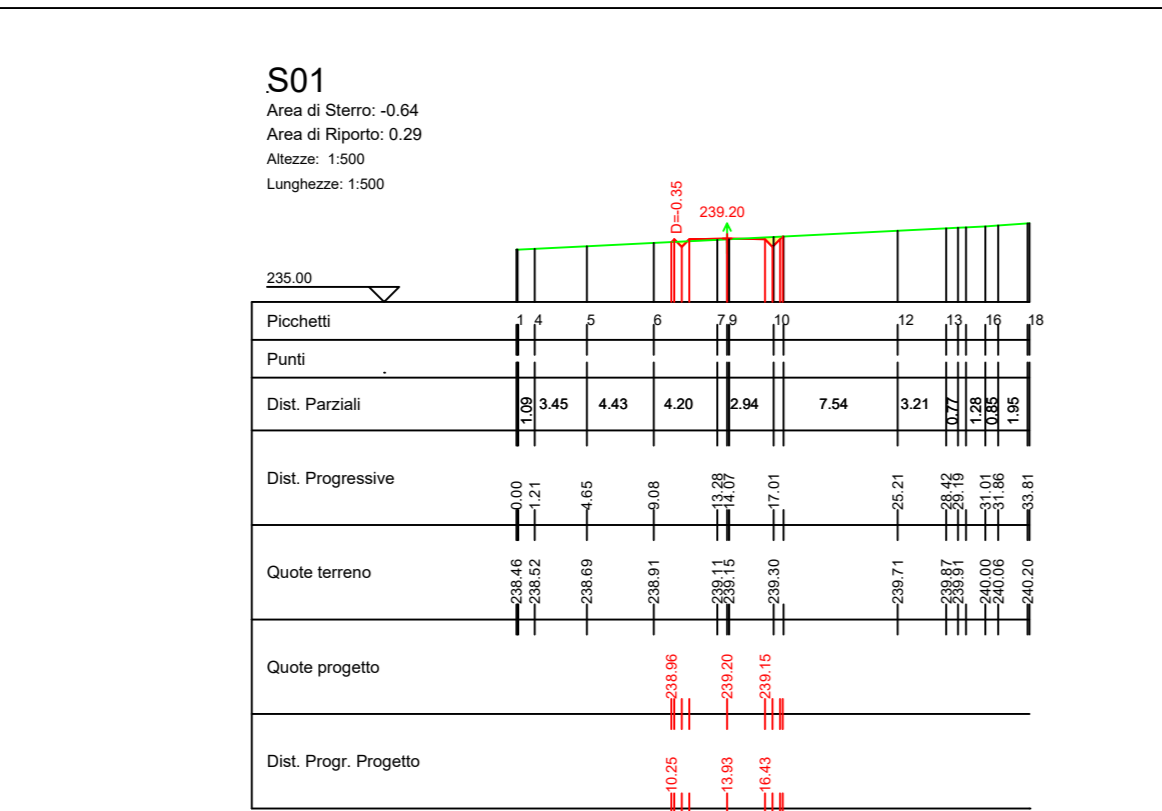


Rapp. 1:2000



Rapp. 1:1000



Rapp. 1:500

### Progetto definitivo per la realizzazione di un parco eolico nei Comuni di Ascoli Satriano (FG) e Candela (FG) con opere di connessione nel Comune di Deliceto (FG)

**Proprietario**

wpd Daunia s.r.l.  
Corso d'Italia, 83  
00198 - Roma  
Tel: +39 06 960 353-10  
e-mail: info@wpd-italia.it

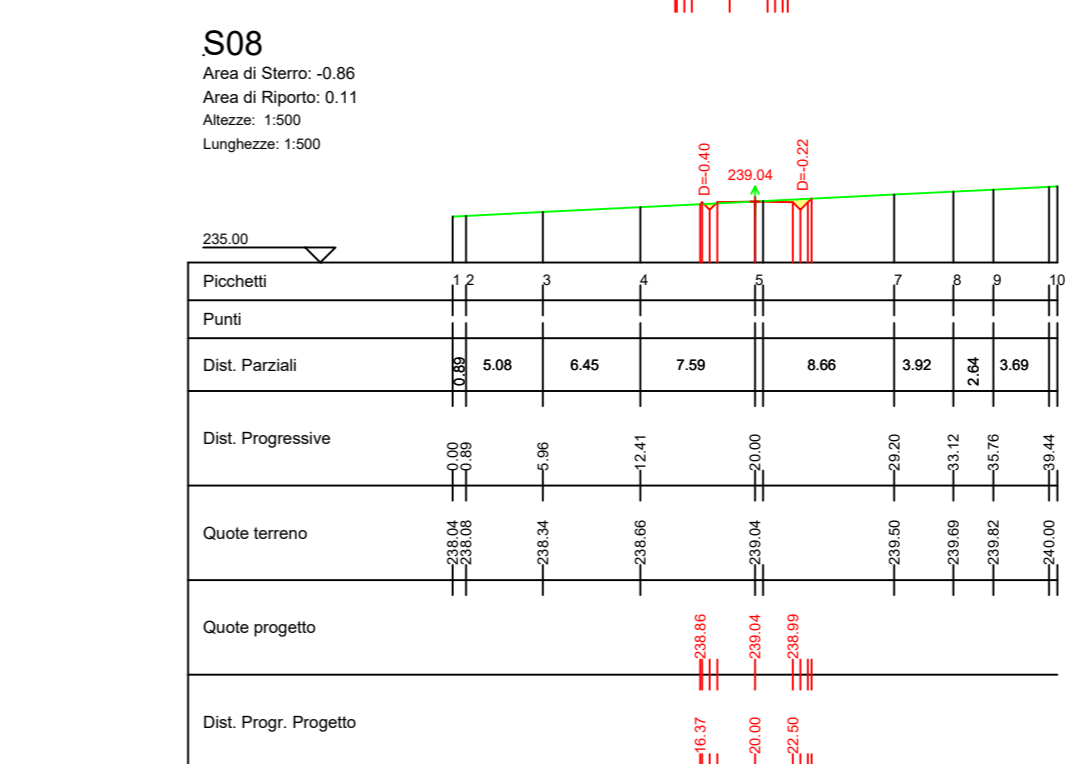
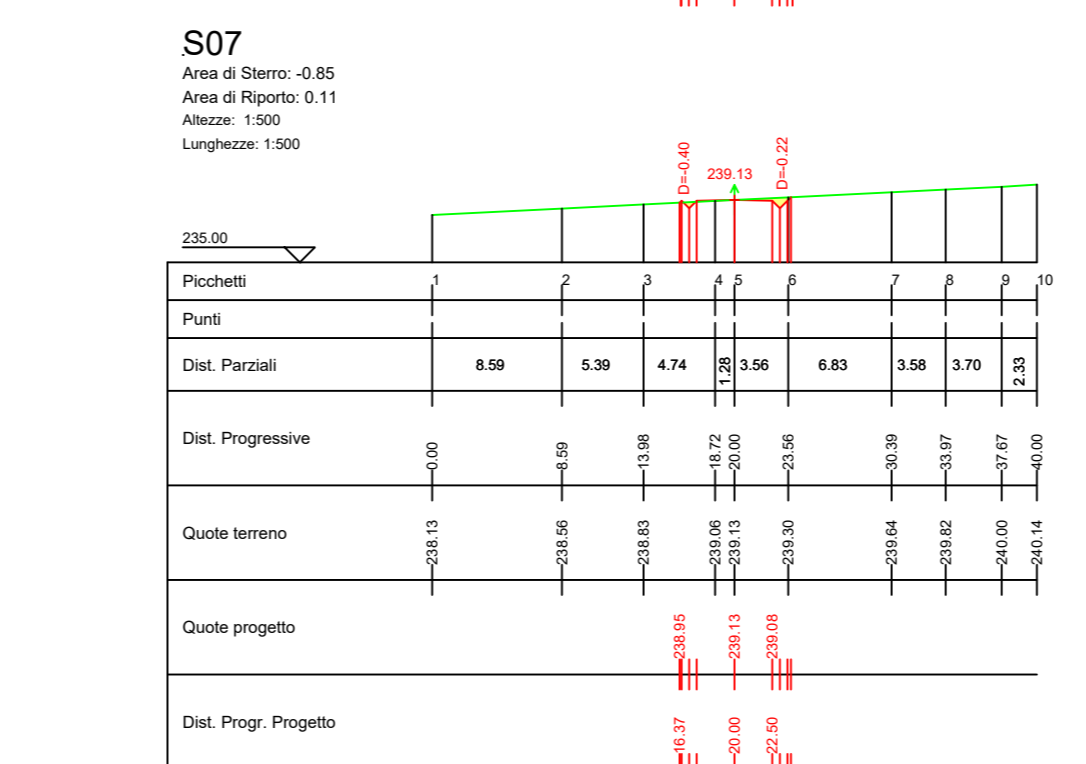
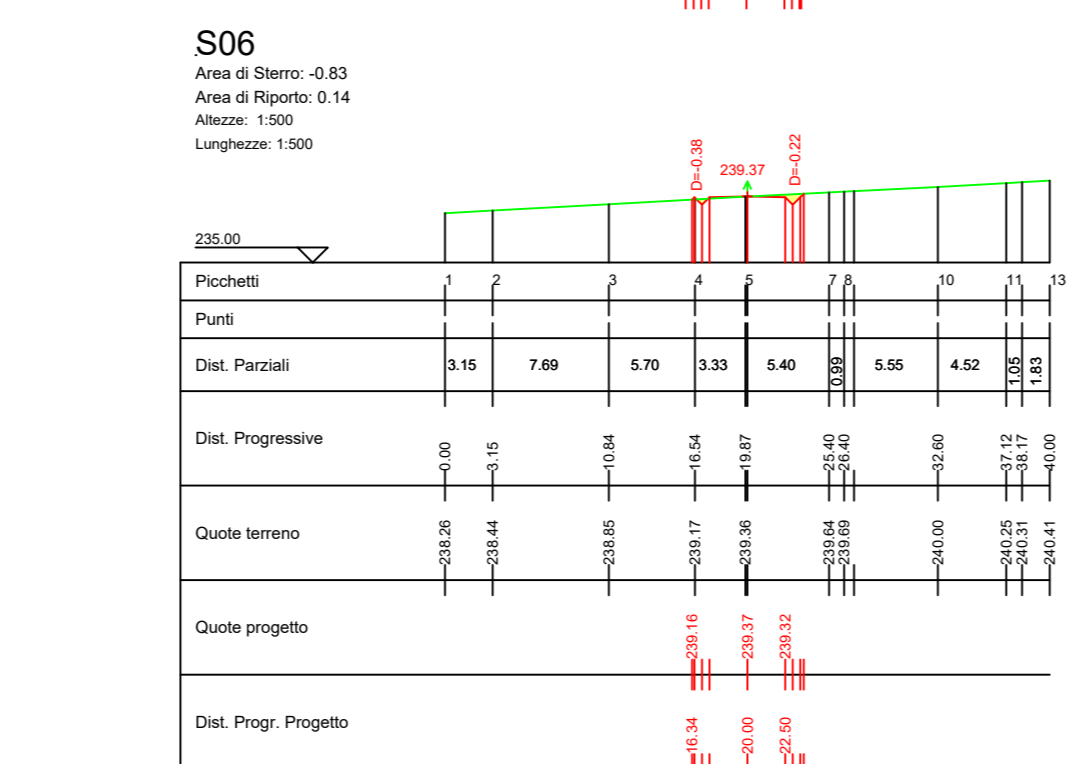
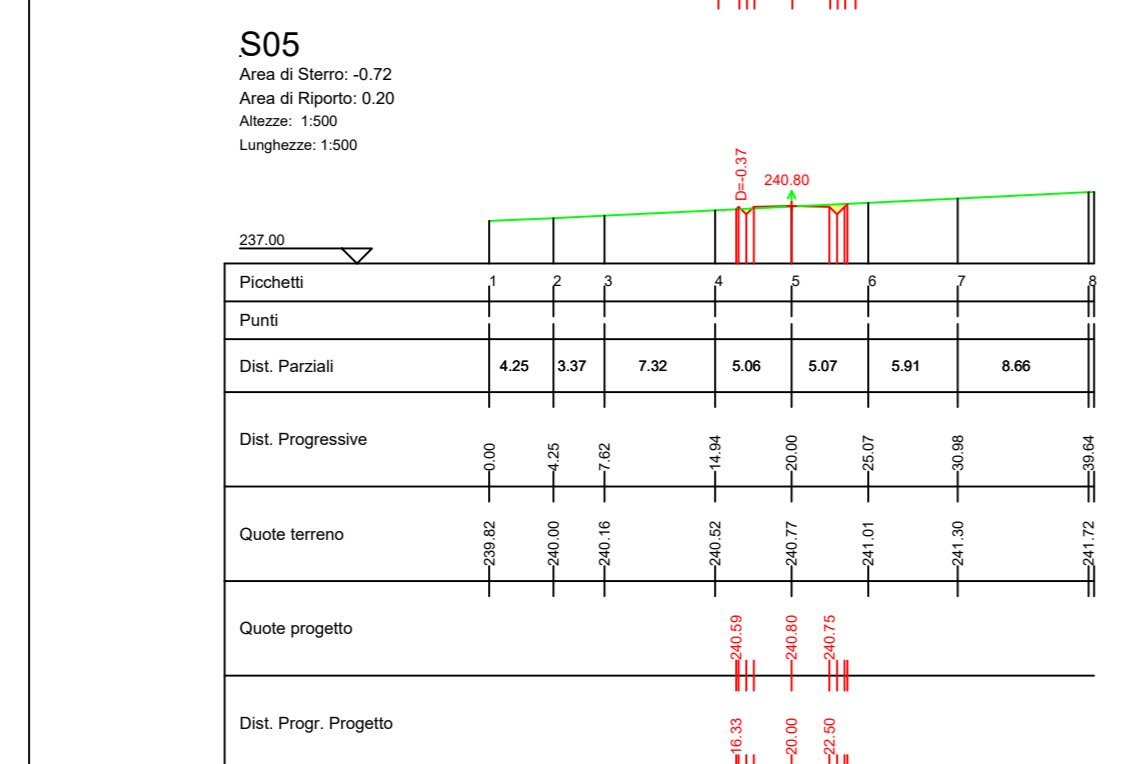
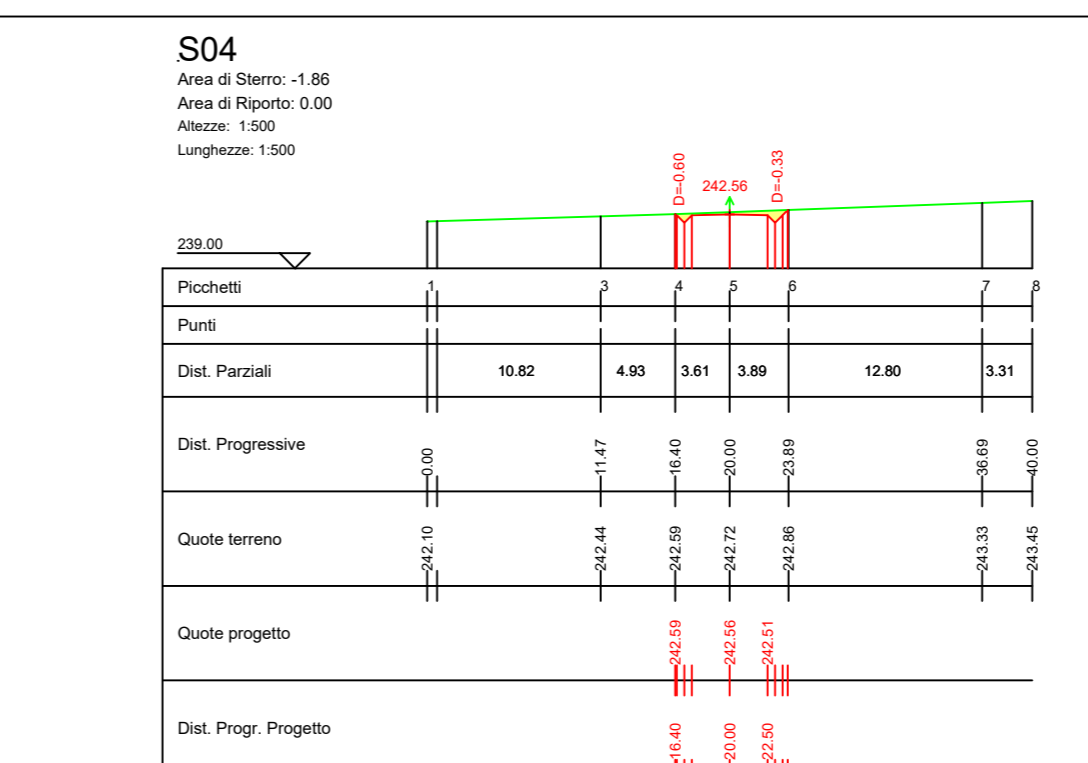
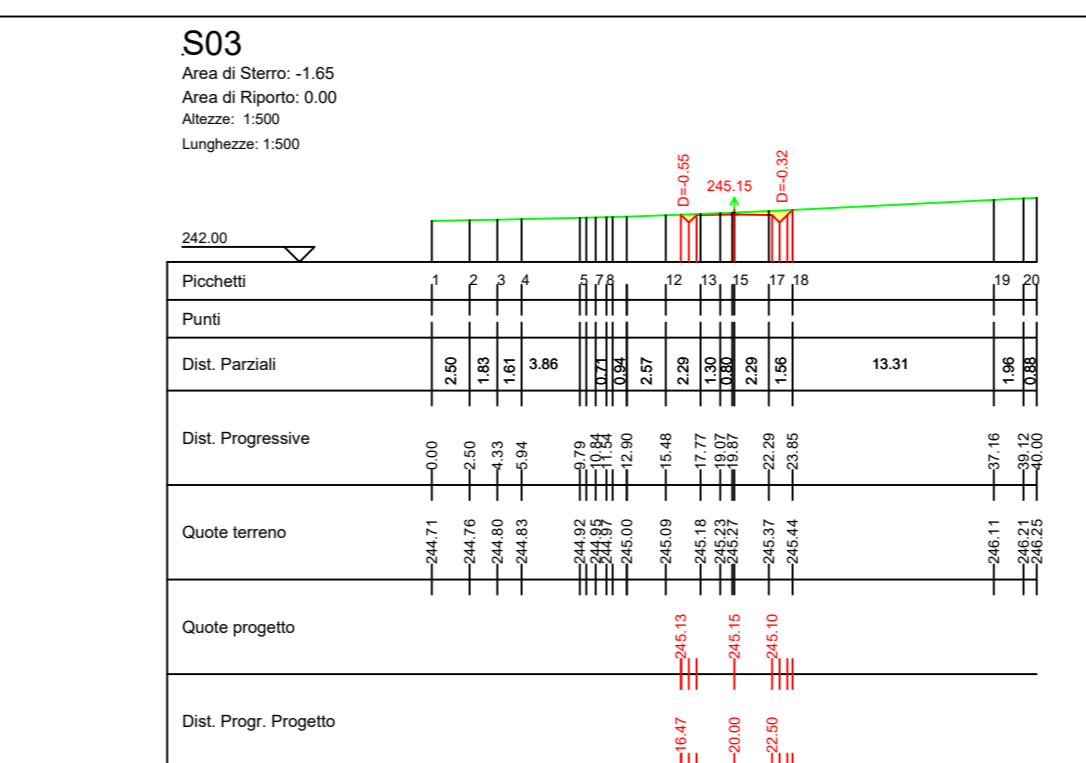
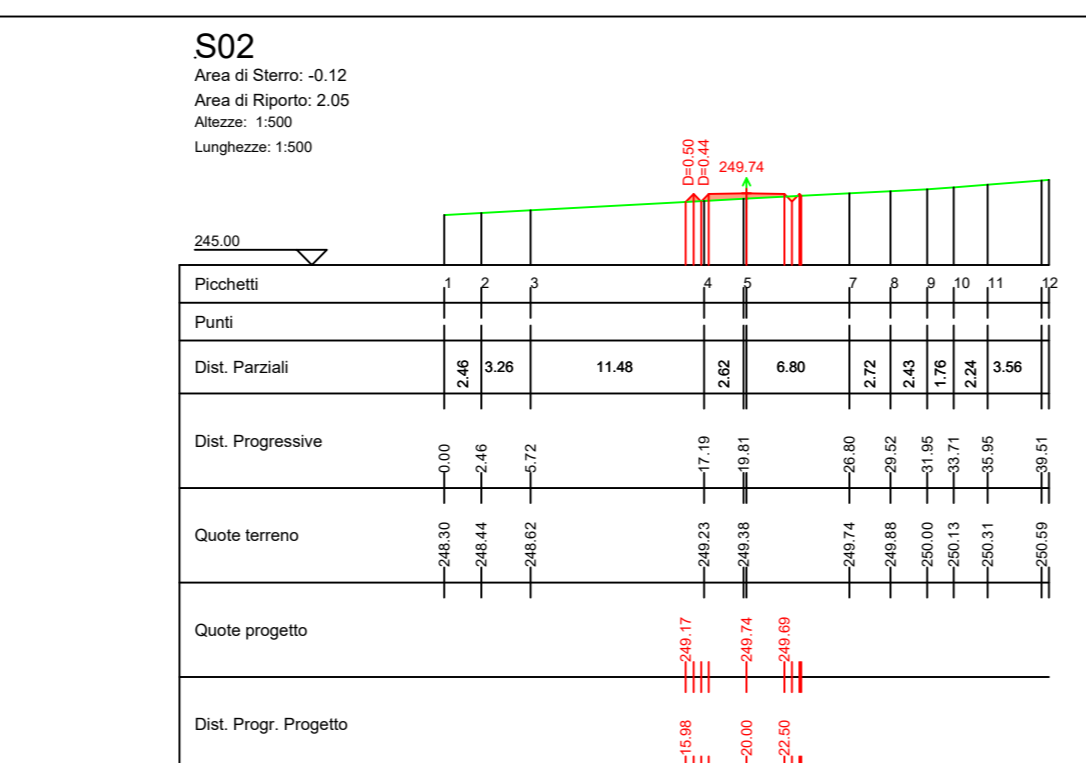
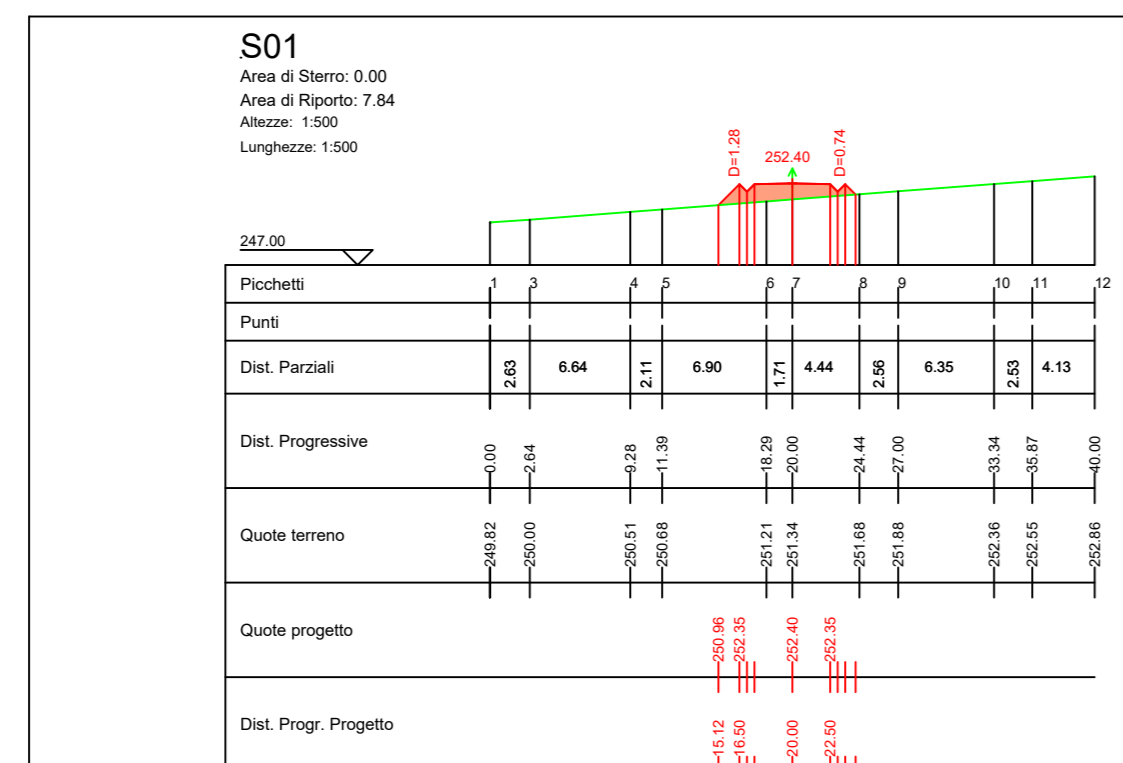
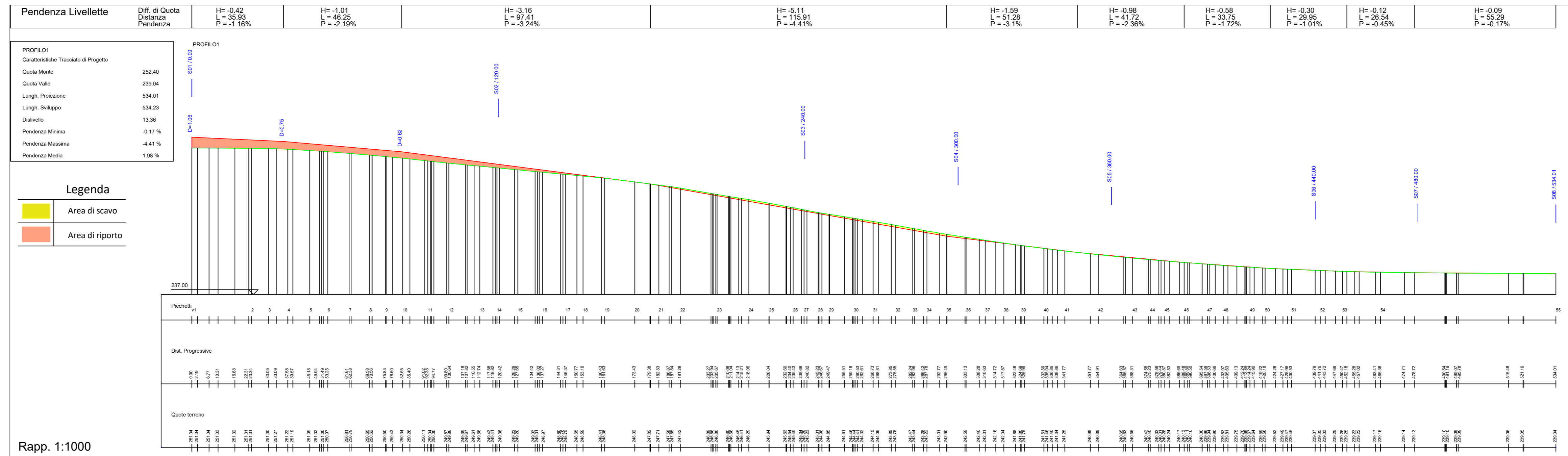
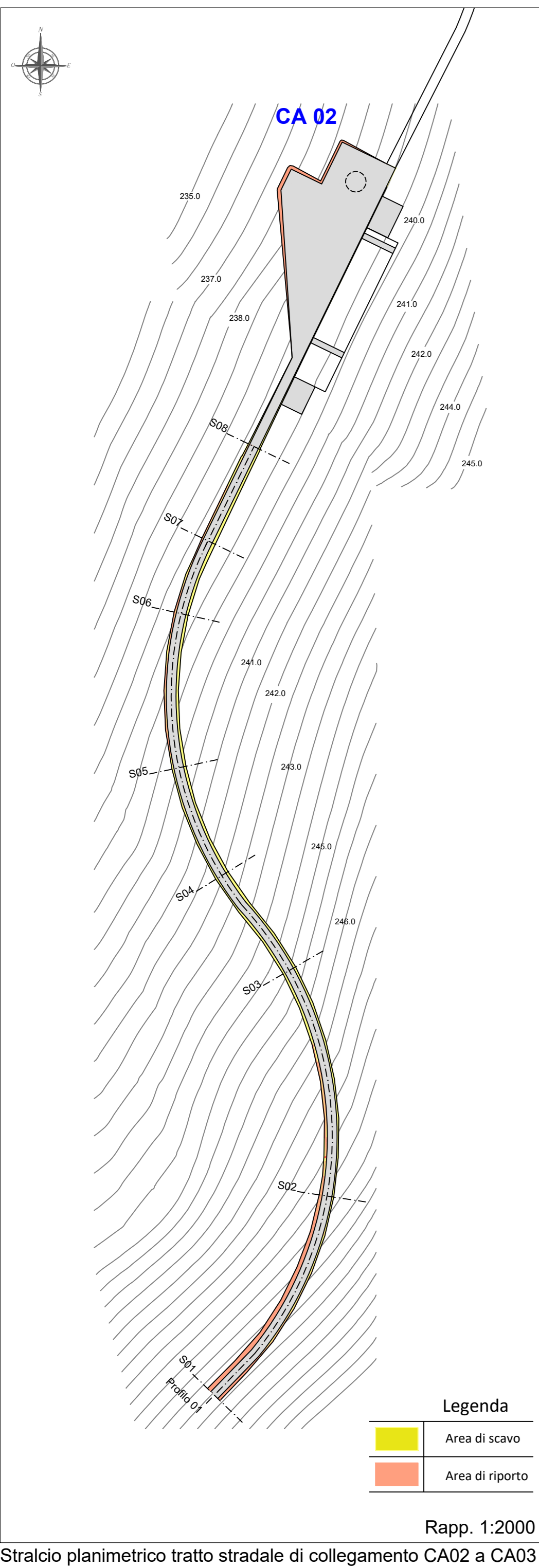
**Progettazione**

Viale Michelangelo, 71  
80129 Napoli  
Tel. 081 579 7998  
mail: tecnico.inse@gmail.com

**Elaborato**

Nome Elaborato: **PROFILI LONGITUDINALI E SEZIONI DELLE VIABILITA' DI NUOVA REALIZZAZIONE - 1 di 13**

00	Aprile 2021	PRIMA EMISSIONE	INSE s.r.l.	INSE s.r.l.	wpd Daunia s.r.l.
Rev.	Data	Oggetto della revisione	Elaborazione	Verifica	Approvazione
Scala:	<b>Varie</b>				
Formato:	<b>990X420</b>	Codice Pratica: <b>S217</b>	Codice Elaborato: <b>S217-OC-EG-29A</b>		



PROFIL01	Caratteristiche Tracciato di Progetto
Quota Monte	252.40
Quota Valle	239.04
Lungh. Proiezione	534.01
Lungh. Sviluppo	534.23
Dislivello	13.36
Pendenza Minima	-0.17 %
Pendenza Massima	-4.41 %
Pendenza Media	1.98 %

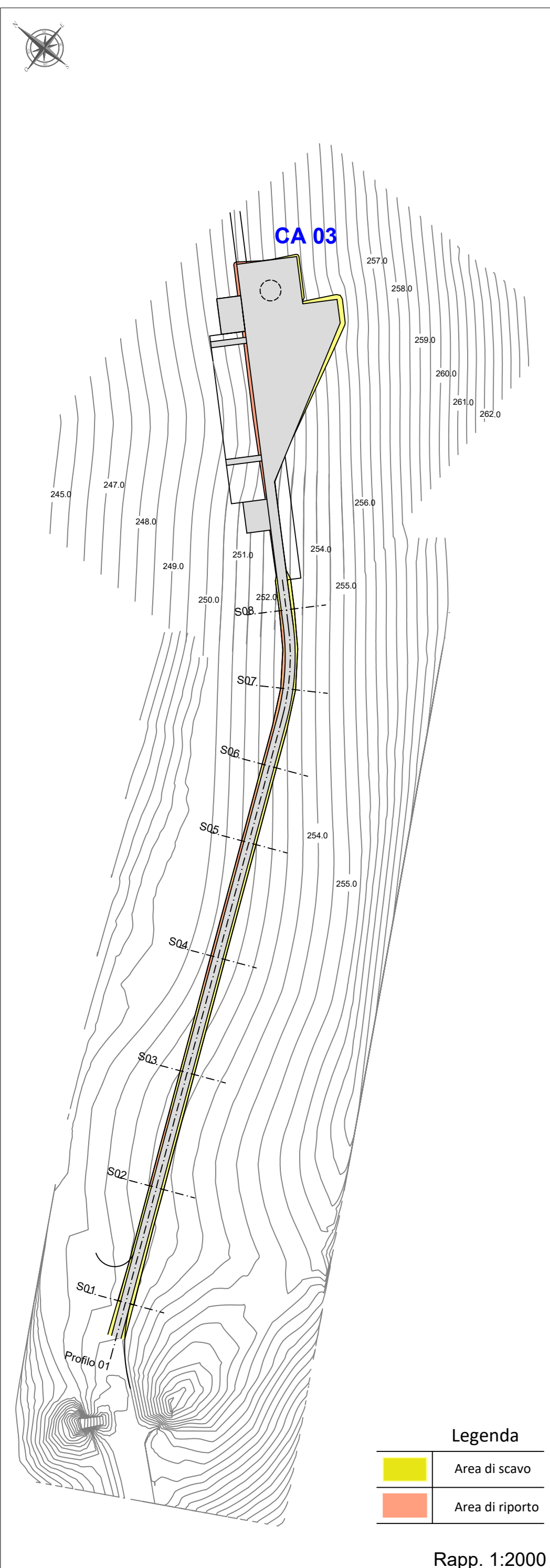
  

PROFIL01	Stazione	Quote terreno	Quote progetto
1	237.00	237.00	237.00
2	238.00	238.00	238.00
3	239.00	239.00	239.00
4	240.00	240.00	240.00
5	241.00	241.00	241.00
6	242.00	242.00	242.00
7	243.00	243.00	243.00
8	244.00	244.00	244.00
9	245.00	245.00	245.00
10	245.01	245.01	245.01

REGIONE PUGLIA    COMUNE di ASCOLI SATRIANO    COMUNE di CANDELA    COMUNE di DELICETO    PROVINCIA di FOGGIA

### Progetto definitivo per la realizzazione di un parco eolico nei Comuni di Ascoli Satriano (FG) e Candela (FG) con opere di connessione nel Comune di Deliceto (FG)

<p><b>Proprietà</b></p> <p><b>wpd</b> think energy</p>	<p>wpd Daunia s.r.l. Corso d'Italia, 83 00198 - Roma Tel: +39 06 960 353-10 e-mail: info@wpd-italia.it</p>
<p><b>Progettazione</b></p> <p><b>INSE</b> Ingegneria &amp; Servizi</p>	<p>Viale Michelangelo, 71 80129 Napoli Tel. 081 579 7998 mail: tecnico.inse@gmail.com</p>
<p><b>Elaborato</b></p> <p>Nome Elaborato: <b>PROFILI LONGITUDINALI E SEZIONI DELLE VIABILITA' DI NUOVA REALIZZAZIONE - 2 di 13</b></p>	
<p><b>00</b></p> <p>Rev.</p> <p>Scala: <b>Varie</b></p> <p>Formato: <b>990X420</b></p>	<p>Aprile 2021</p> <p>Data</p> <p><b>PRIMA EMISSIONE</b></p> <p>Oggetto della revisione</p> <p>Elaborazione</p> <p>Verifica</p> <p>Approvazione</p>
<p>Codice Pratica: <b>S217</b>    Codice Elaborato: <b>S217-OC-EG-29A</b></p>	
<p>INSE s.r.l.</p> <p>wpd Daunia s.r.l.</p>	<p>INSE s.r.l.</p> <p>wpd Daunia s.r.l.</p>



Stralcio planimetrico tratto stradale di collegamento a CA03

**Legenda**  
 Area di scavo  
 Area di riporto

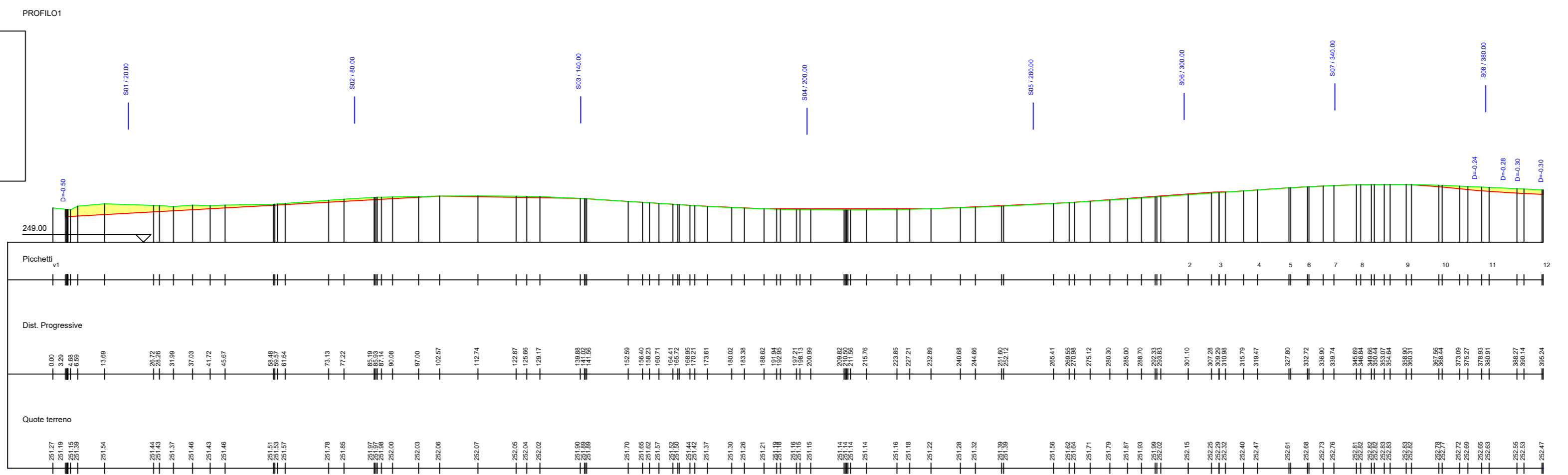
Rapp. 1:2000

Pendenza Livelette	Diff. di Quota	H= 1,37	H= -0,15	H= -0,48	H= -0,21	H= 0,41	H= 0,70	H= 0,40	H= 0,11	H= -0,53
	Distanza	L = 99,27	L = 37,31	L = 30,33	L = 62,68	L = 36,67	L = 38,30	L = 29,05	L = 22,00	L = 26,33
	Pendenza	P = 1,38%	P = -0,41%	P = -1,59%	P = -0,33%	P = 1,11%	P = 1,83%	P = 1,39%	P = 0,48%	P = -2,01%

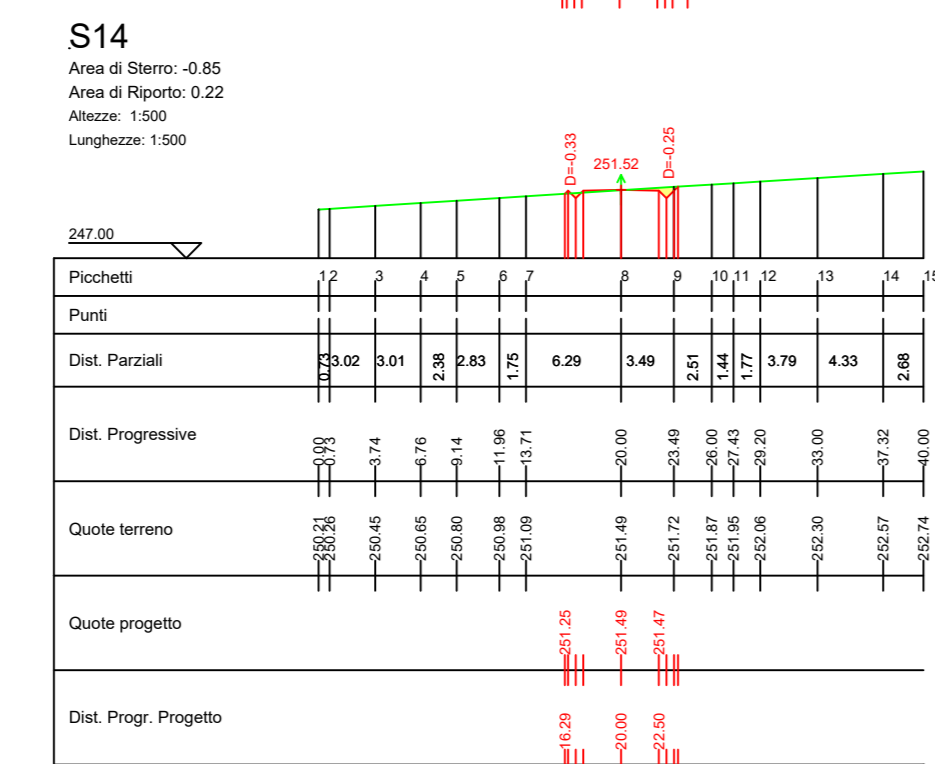
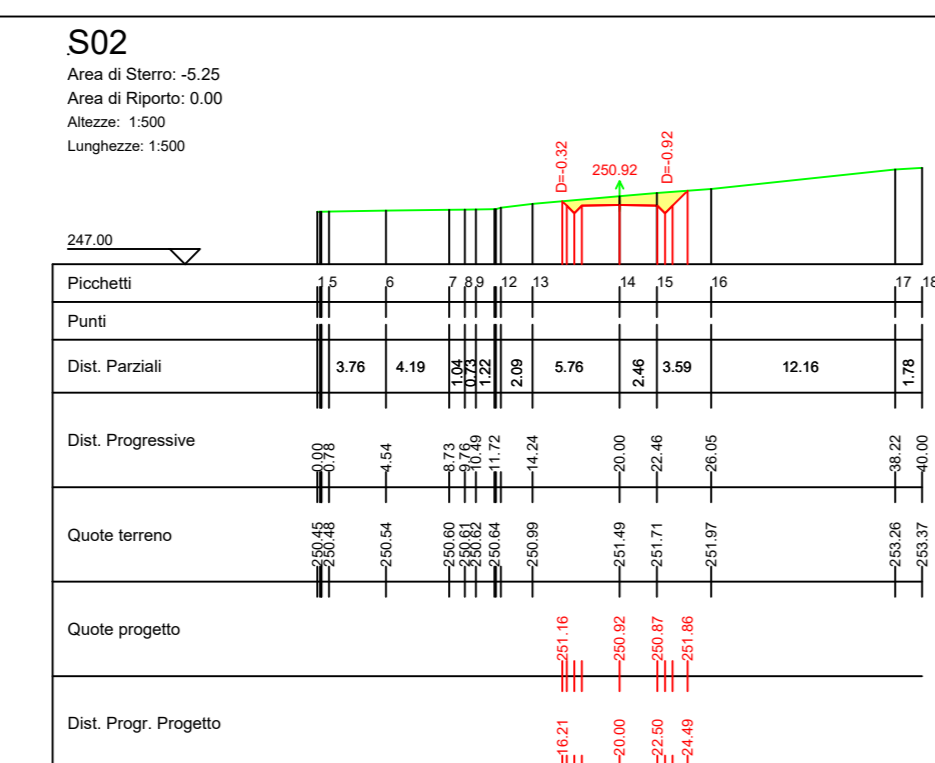
PROFILO1  
 Caratteristiche Tracciato di Progetto

Quota Monte	252,83
Quota Valle	250,69
Lungh. Proiezione	391,94
Lungh. Sviluppo	391,98
Distivello	2,15
Pendenza Minima	0,00 %
Pendenza Massima	-2,54 %
Pendenza Media	1,25 %

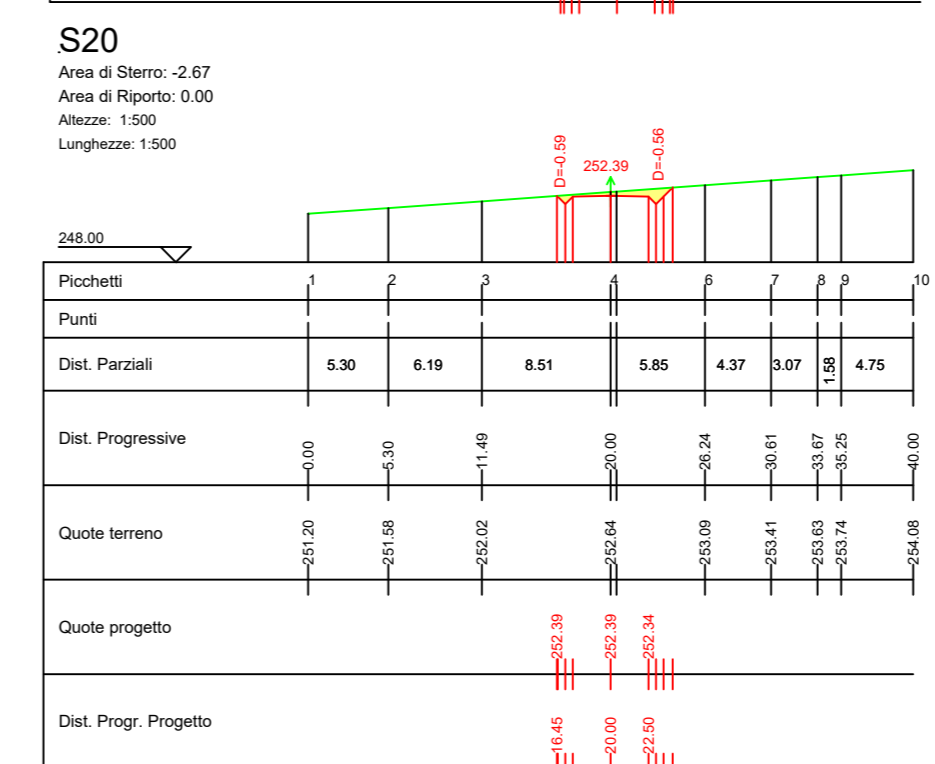
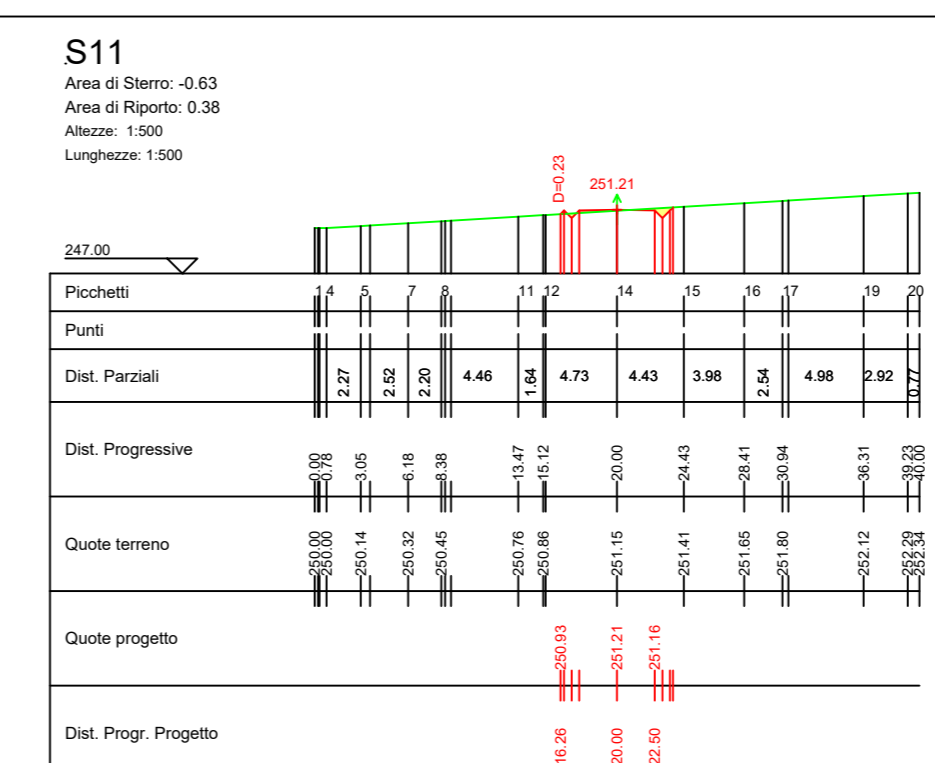
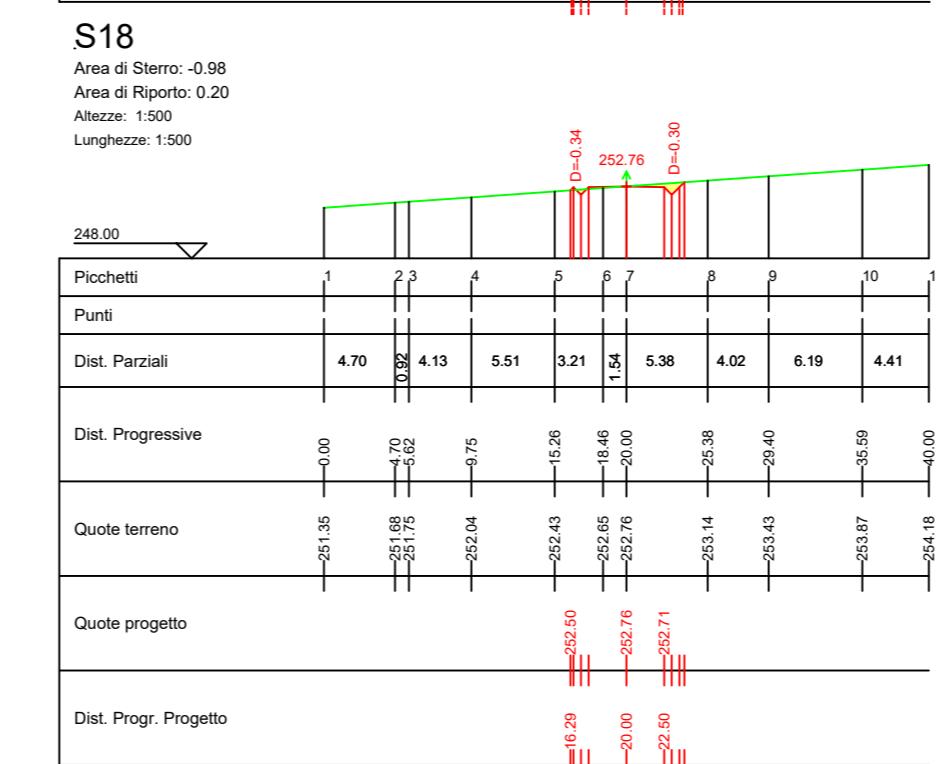
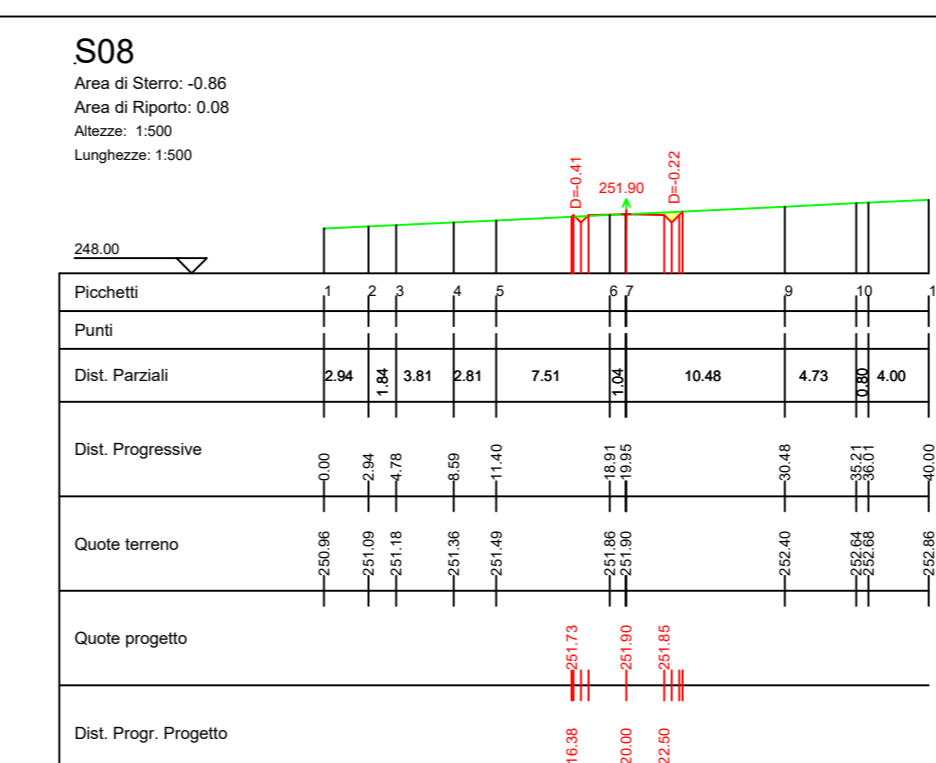

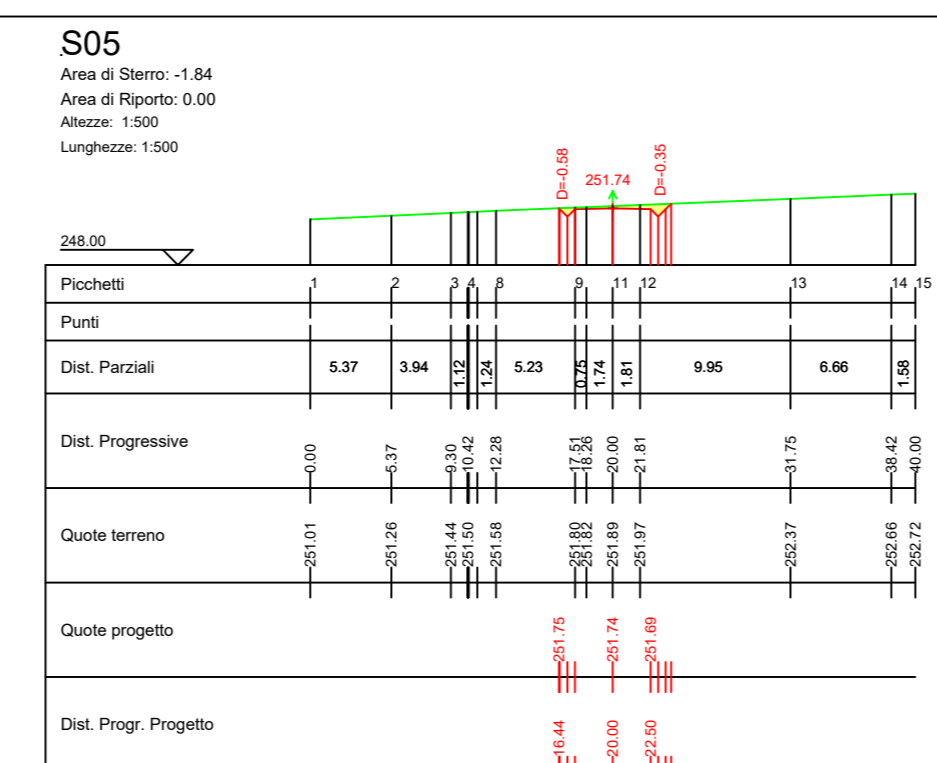
**Legenda**  
 Area di scavo  
 Area di riporto



Rapp. 1:1000



Rapp. 1:500



**REGIONE PUGLIA** **COMUNE di ASCOLI SATRIANO** **COMUNE di CANDELA** **COMUNE di DELICETO** **PROVINCIA di FOGGIA**

**Progetto definitivo per la realizzazione di un parco eolico nei Comuni di Ascoli Satriano (FG) e Candela (FG) con opere di connessione nel Comune di Deliceto (FG)**

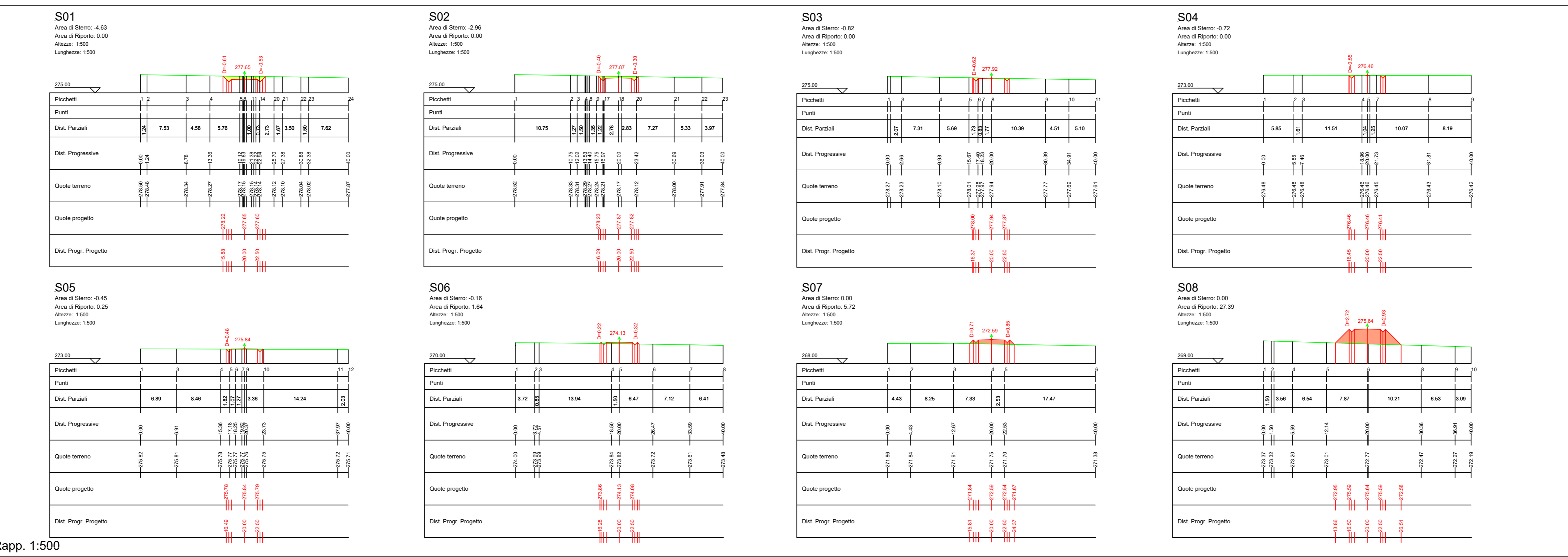
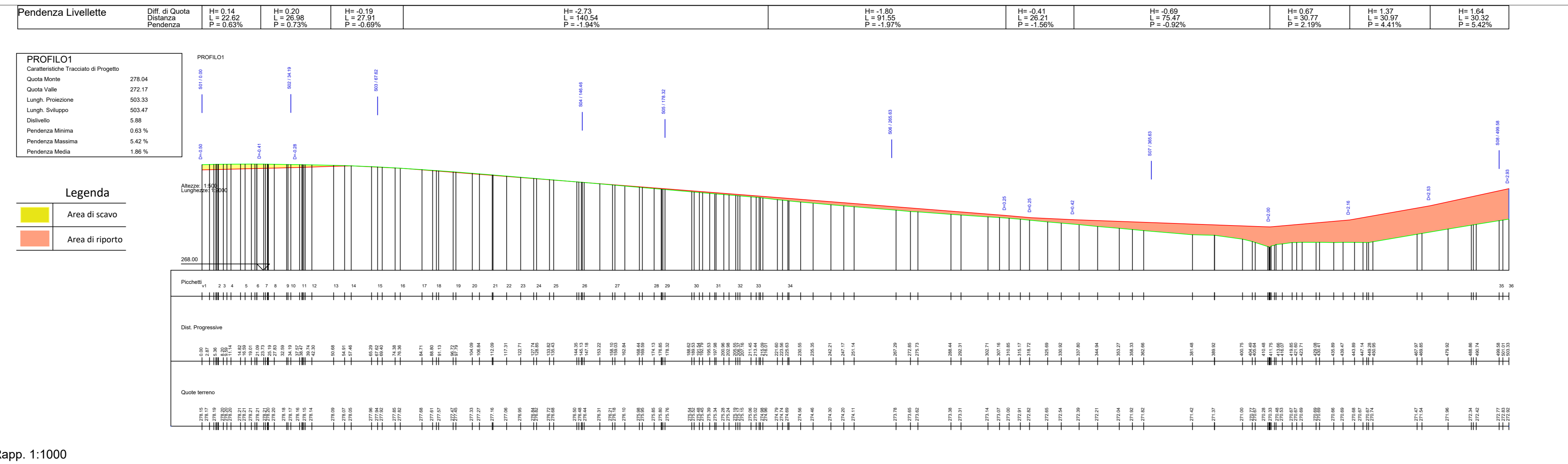
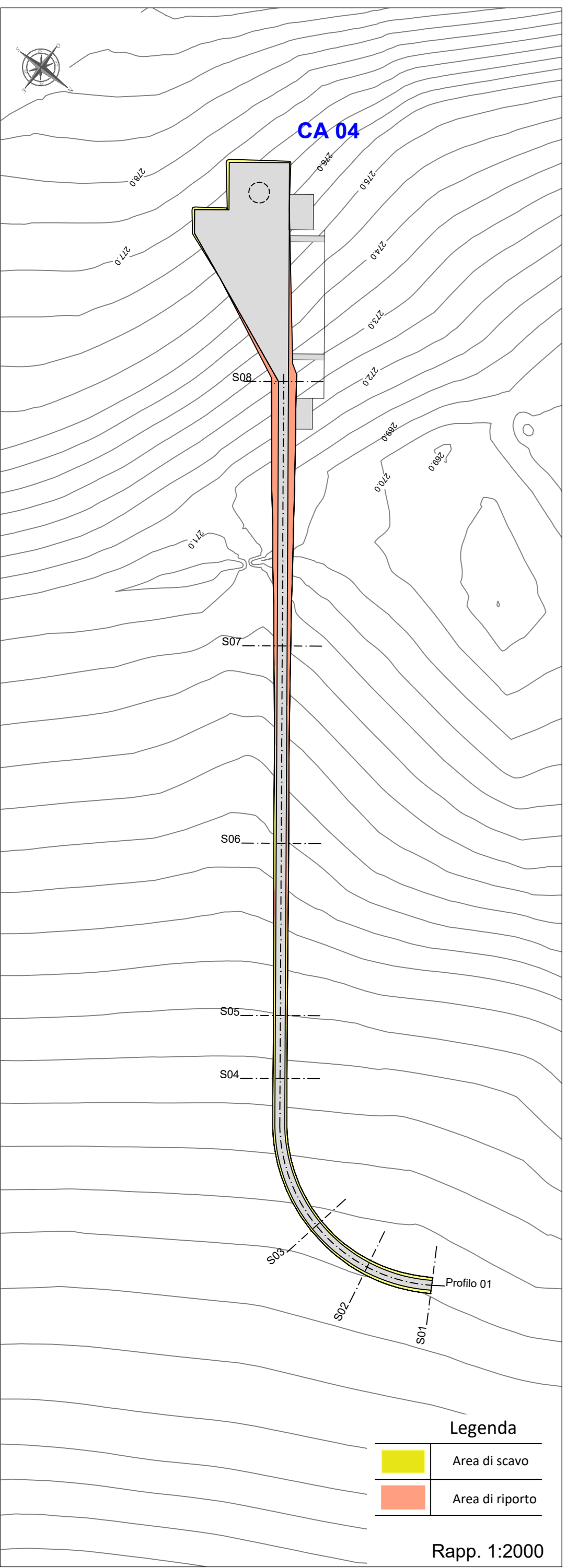
**Proprietario:** wpd Daunia s.r.l.  
 Corso d'Italia, 83  
 00198 - Roma  
 Tel: +39 06 960 353-10  
 e-mail: info@wpd-italia.it

**Progettazione:** INSE  
 Viale Michelangelo, 71  
 80129 Napoli  
 Tel: 081 579 7998  
 mail: tecnico.inse@gmail.com

**Elaborato:** Nome Elaborato: **PROFILI LONGITUDINALI E SEZIONI DELLE VIABILITA' DI NUOVA REALIZZAZIONE - 3 di 13**

Rev.	Data	Objetto della revisione	Elaborazione	Verifica	Approvazione
00	Aprile 2021	PRIMA EMISSIONE	INSE s.r.l.	INSE s.r.l.	wpd Daunia s.r.l.

Scala: **Varie**  
 Formato: **990X420**    Codice Pratica: **S217**    Codice Elaborato: **S217-OC-EG-29A**



Stralcio planimetrico tratto stradale di collegamento a CA04

Rapp. 1:1000

## Progetto definitivo per la realizzazione di un parco eolico nei Comuni di Ascoli Satriano (FG) e Candela (FG) con opere di connessione nel Comune di Deliceto (FG)

**Proprietario:** wpd Daunia s.r.l.  
Corso d'Italia, 83  
00198 - Roma  
Tel: +39 06 960 353-10  
e-mail: info@wpd-italia.it

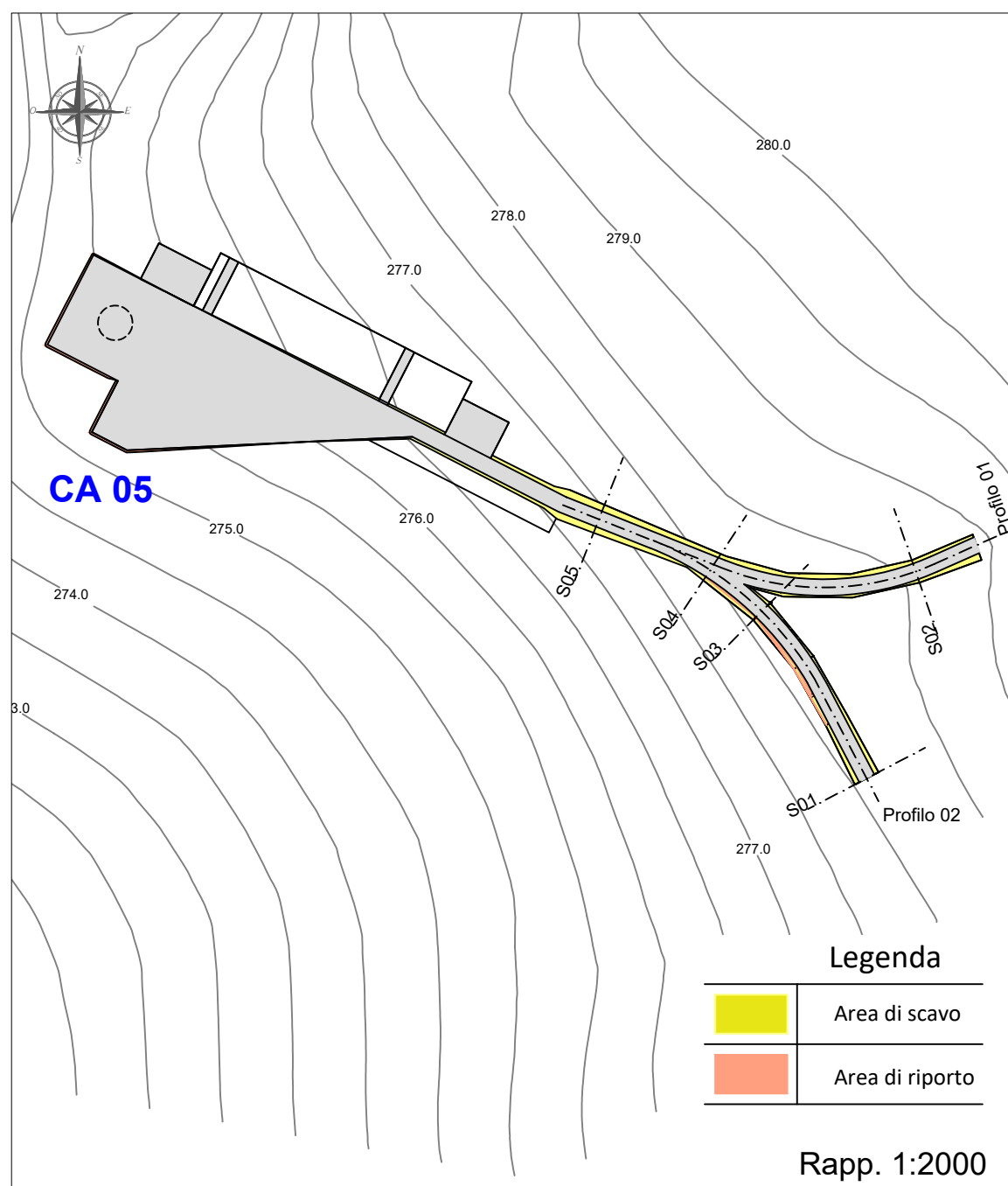
**Progettazione:** INSE  
Via Michelangelo, 71  
80129 Napoli  
Tel: 081 579 7998  
mail: tecnico.inse@gmail.com

**Elaborato:** Nome Elaborato: **PROFILI LONGITUDINALI E SEZIONI DELLE VIABILITA' DI NUOVA REALIZZAZIONE - 4 di 13**

Coordinatori:  
Geol. V.E. Iervolino  
Dott. A. Ianni  
Arch. A. Vella  
Ing. V. Trunfo  
Ing. G. Diabrinzo  
Arch. C. Gaudiero  
Geom. F. Malafarina  
Dott.ssa M. Mauro

Rev.	Data	Oggetto della revisione	Elaborazione	Verifica	Approvazione
00	Aprile 2021	PRIMA EMISSIONE	INSE s.r.l.	INSE s.r.l.	wpd Daunia s.r.l.

Scala: **Varie**  
Formato: **990X420**      Codice Pratica: **S217**      Codice Elaborato: **S217-OC-EG-29A**

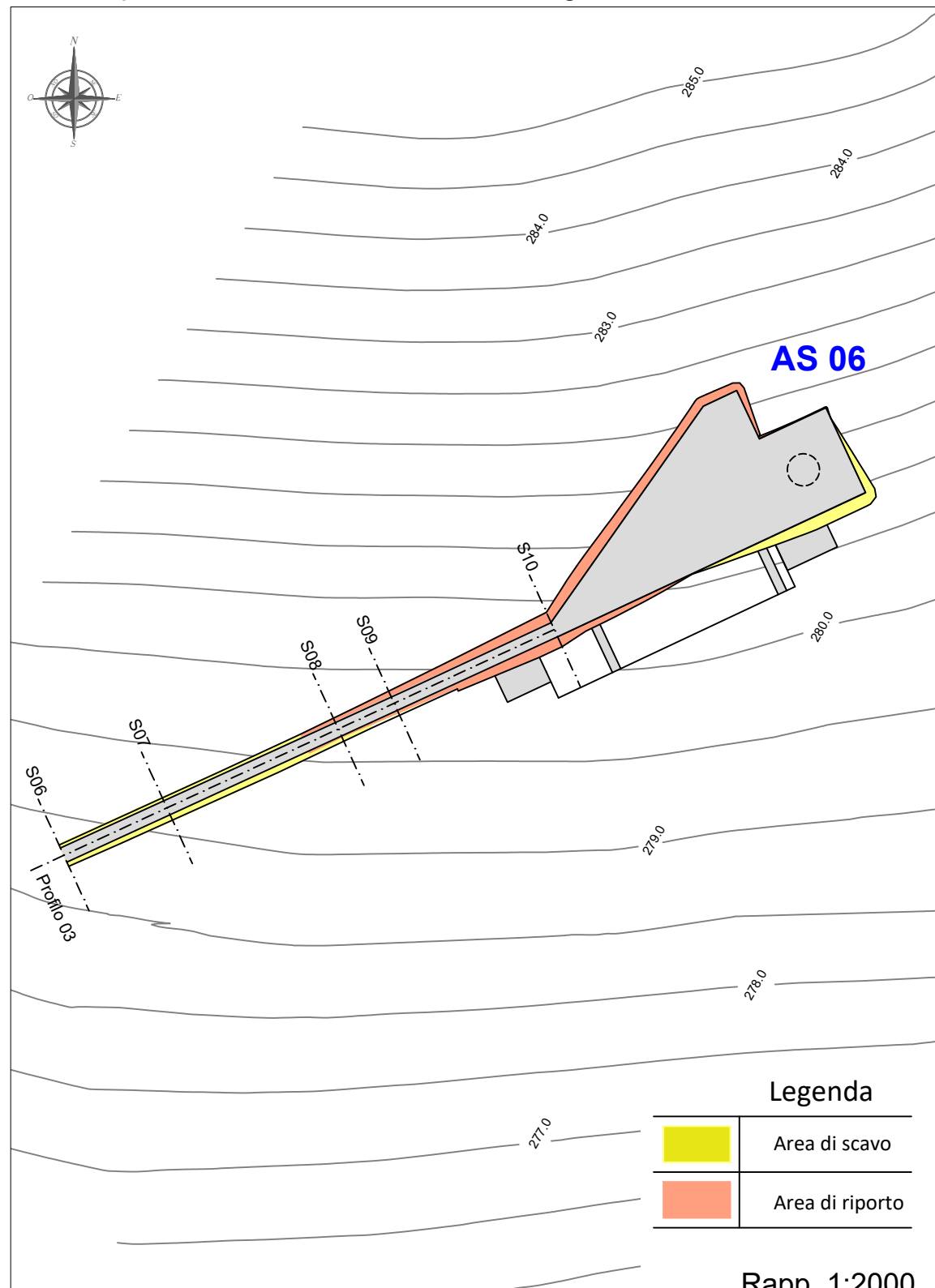


**Legenda**

- Area di scavo
- Area di riporto

Rapp. 1:2000

Stralcio planimetrico tratto stradale di collegamento a CA05

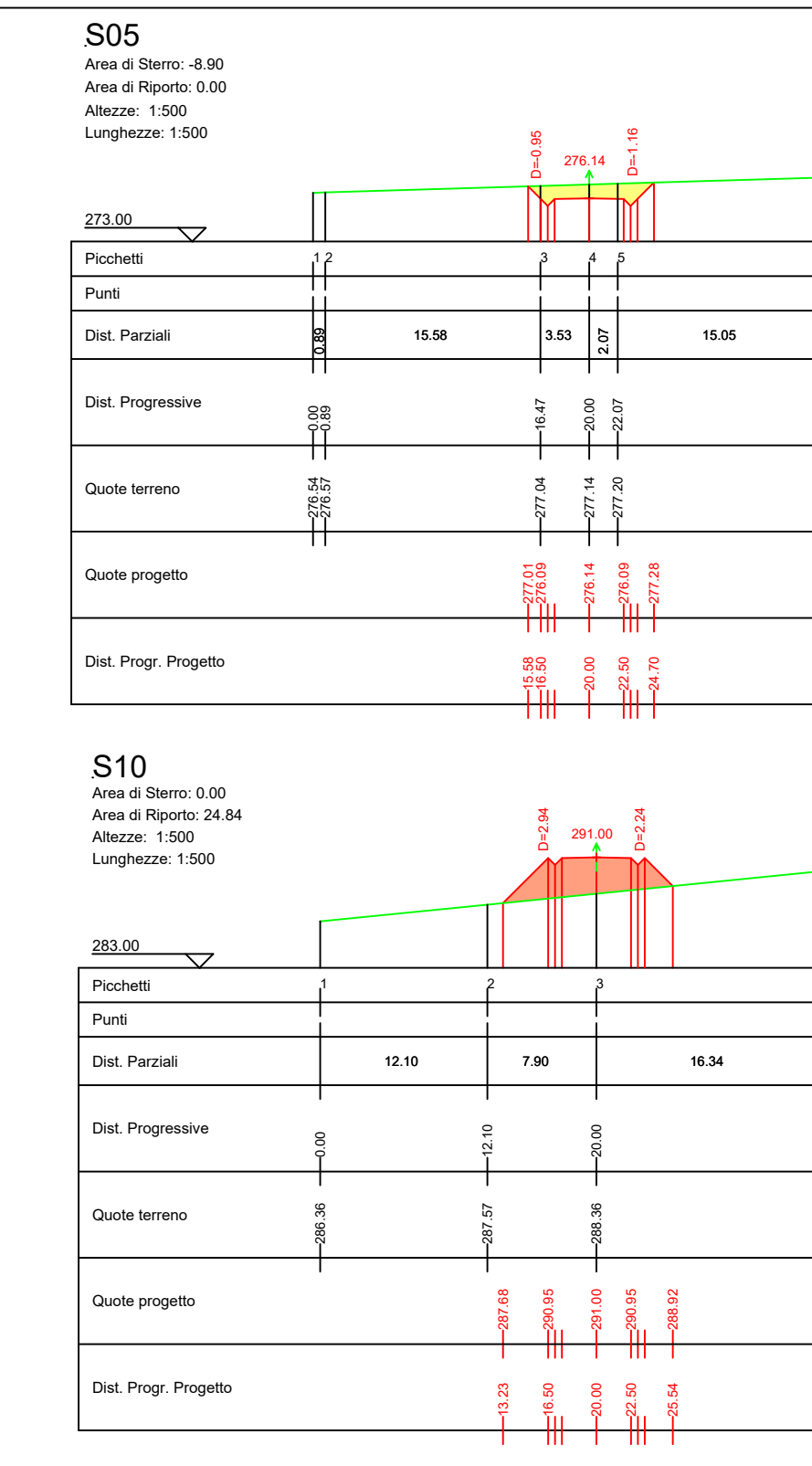
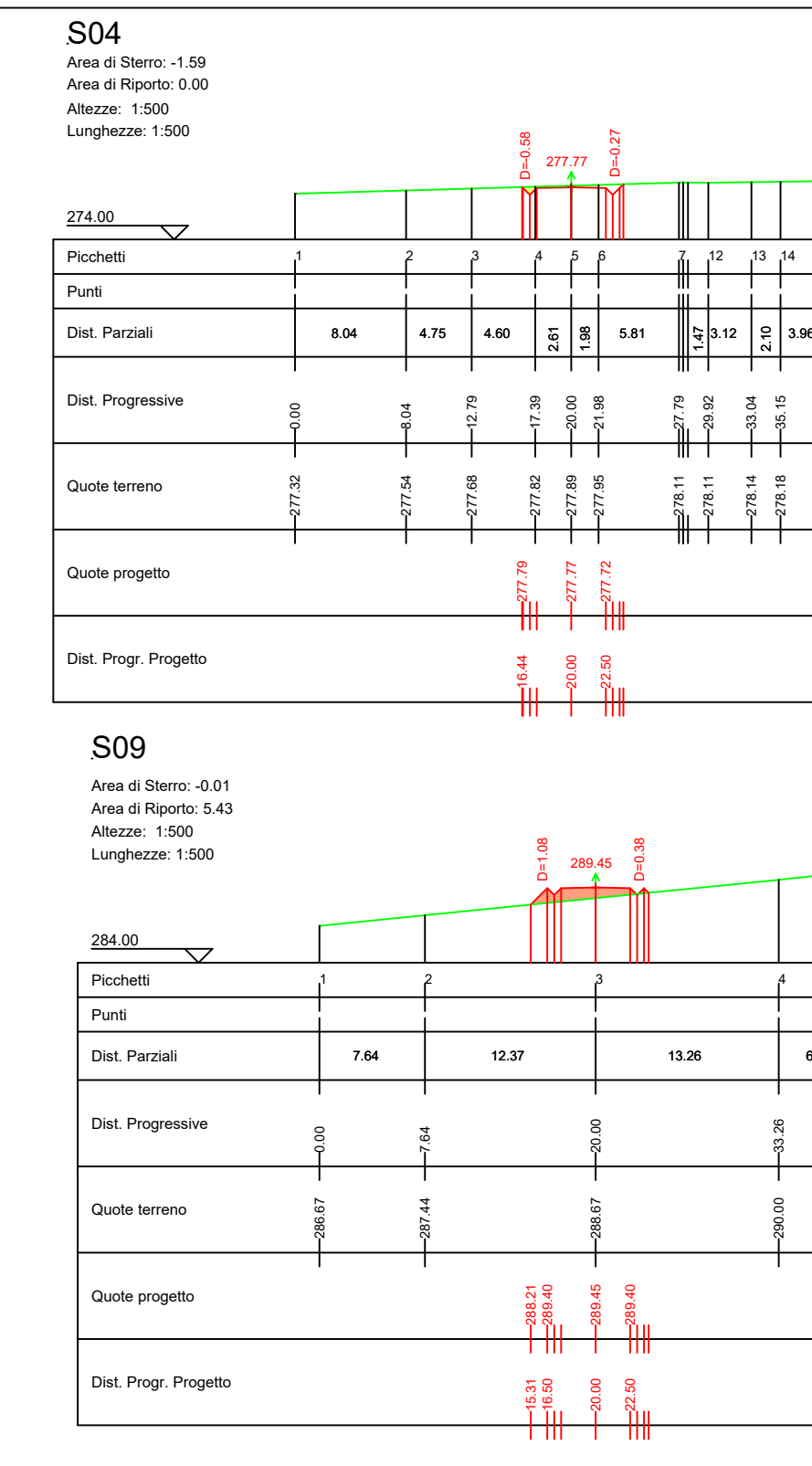
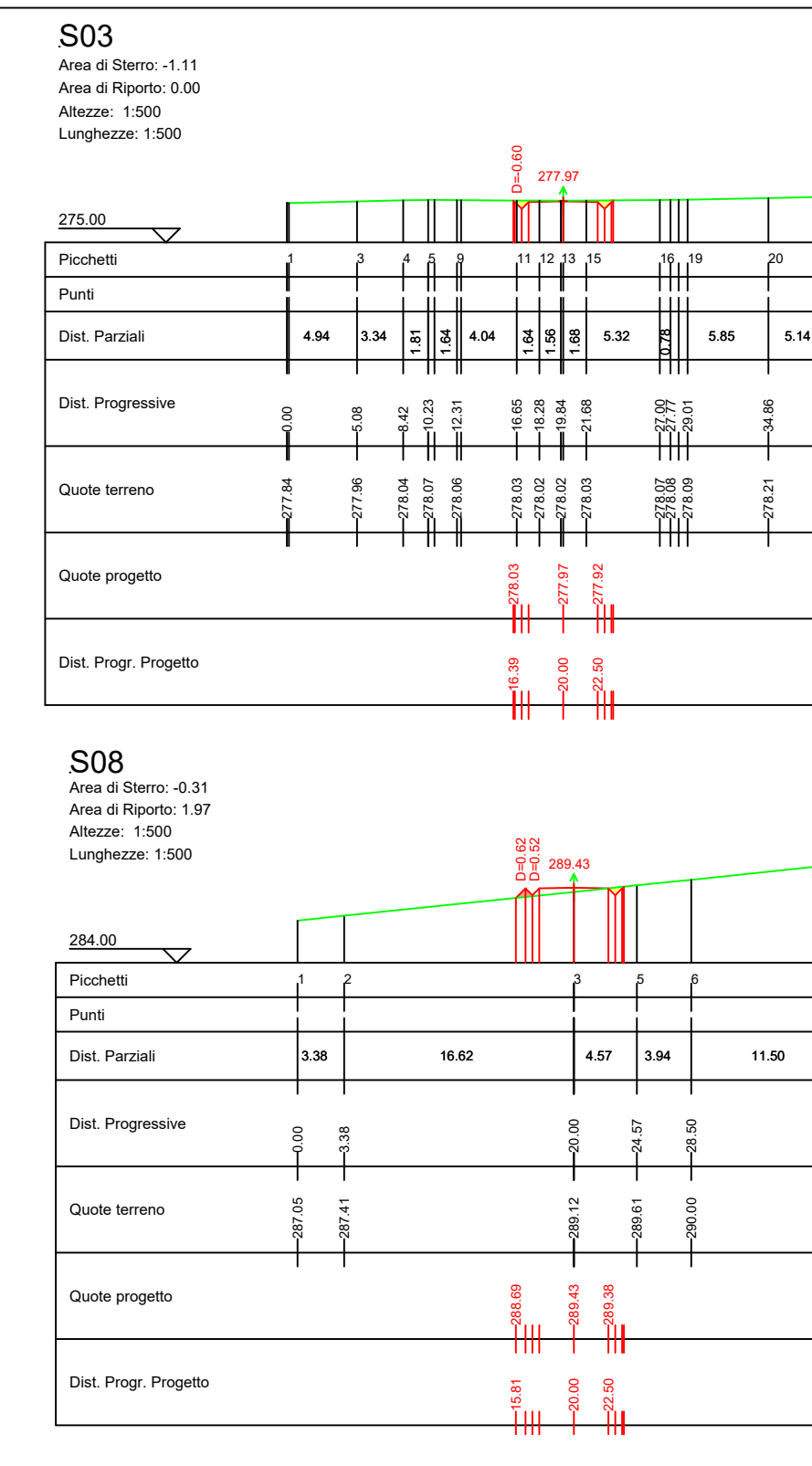
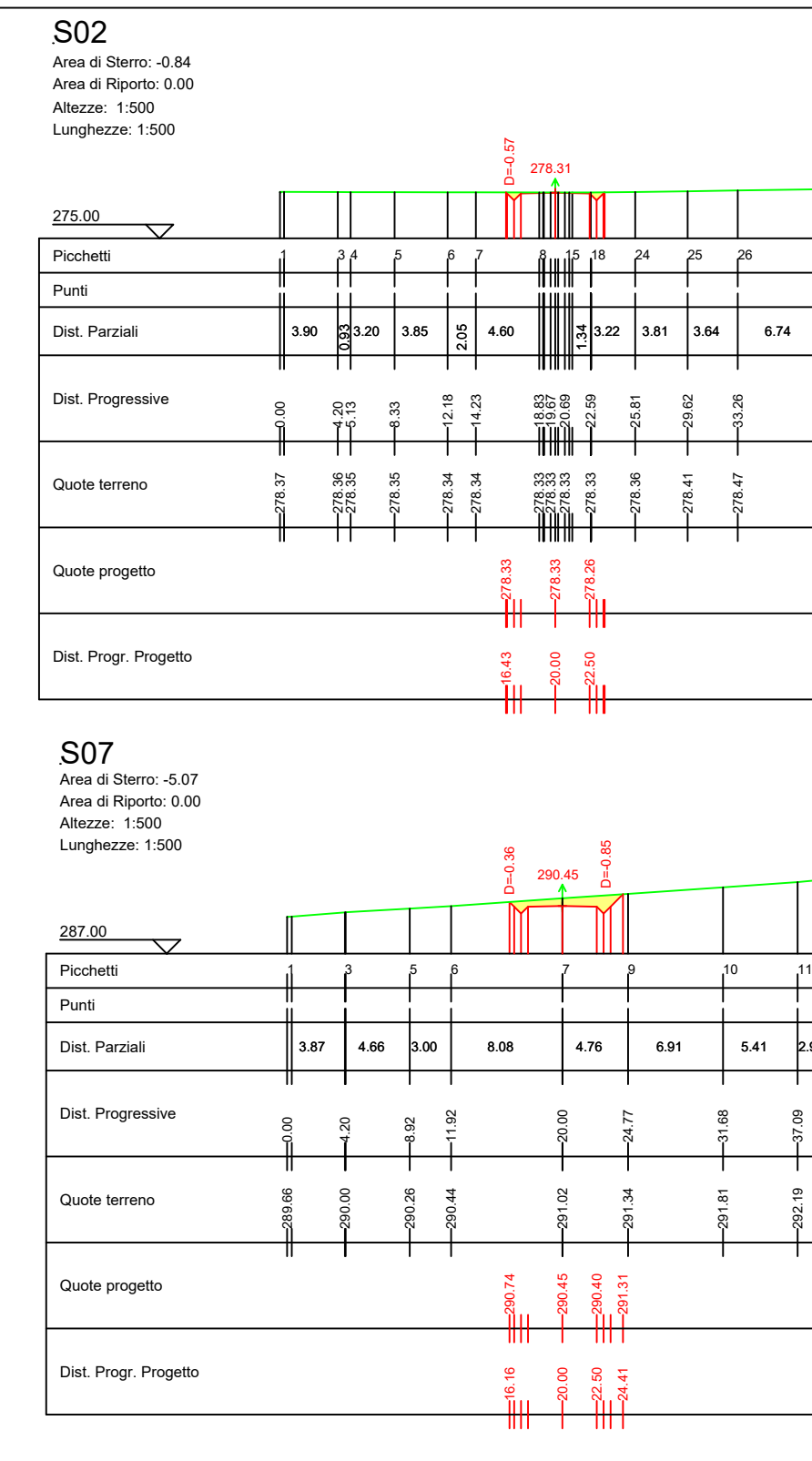
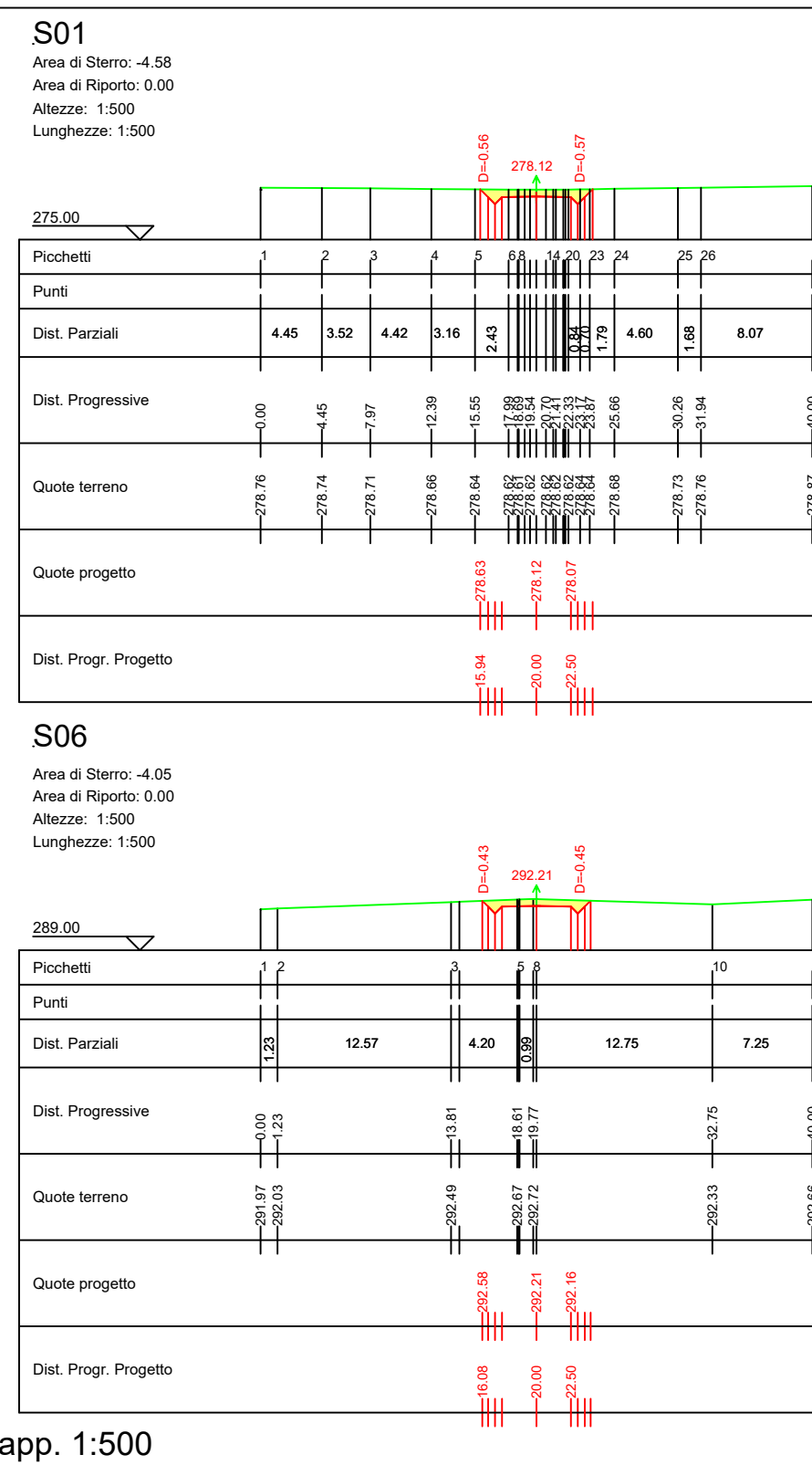
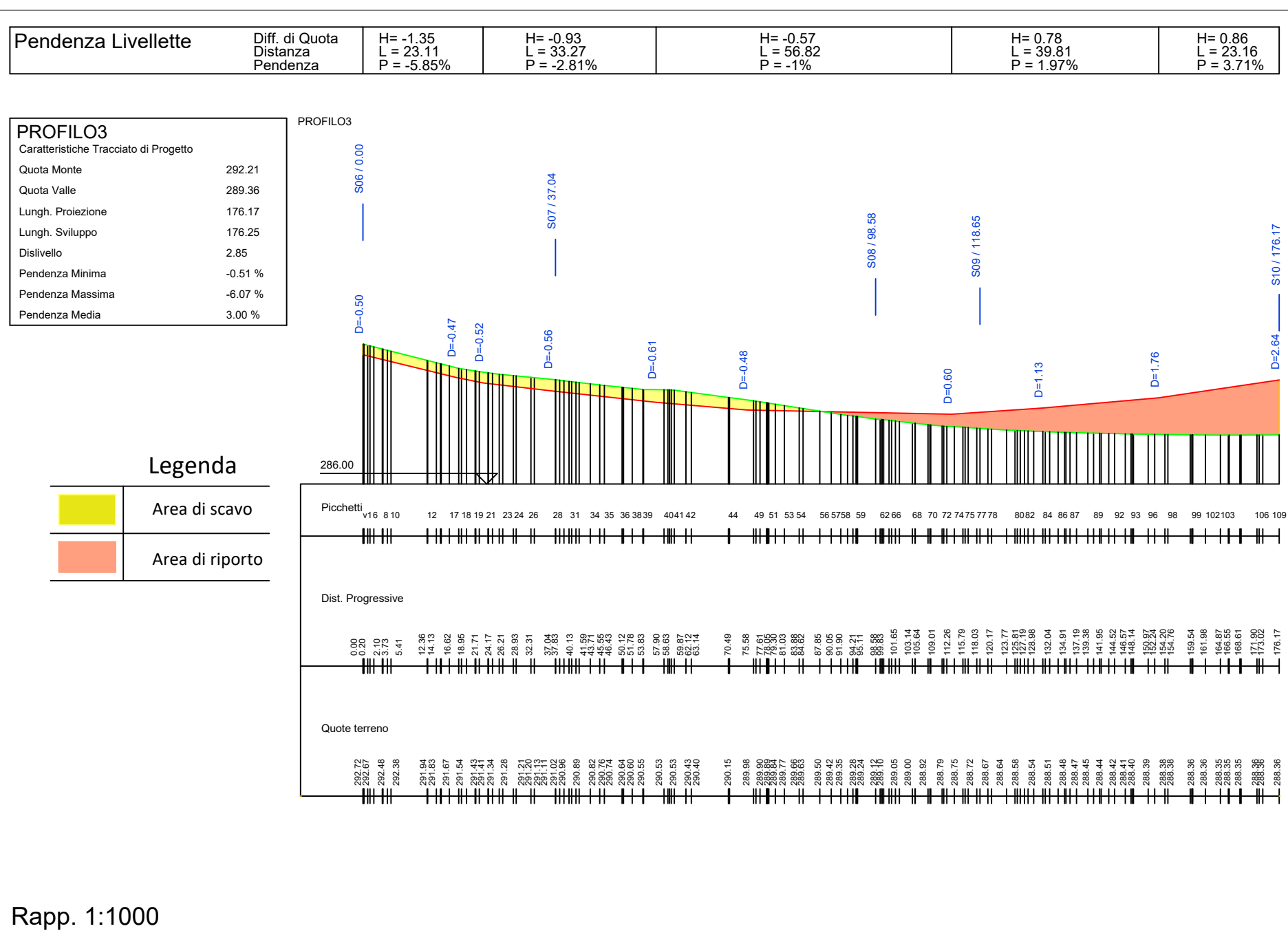
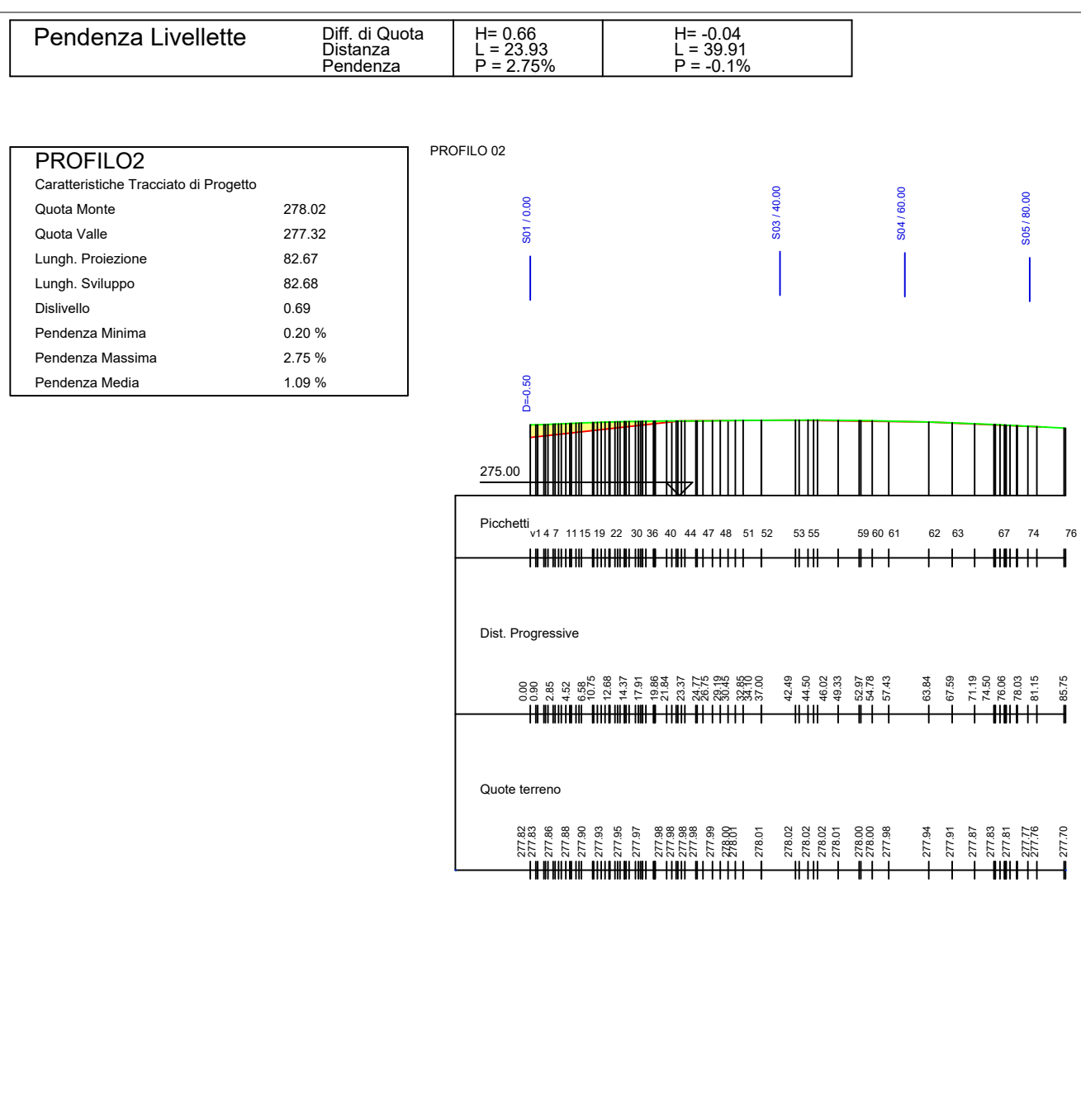
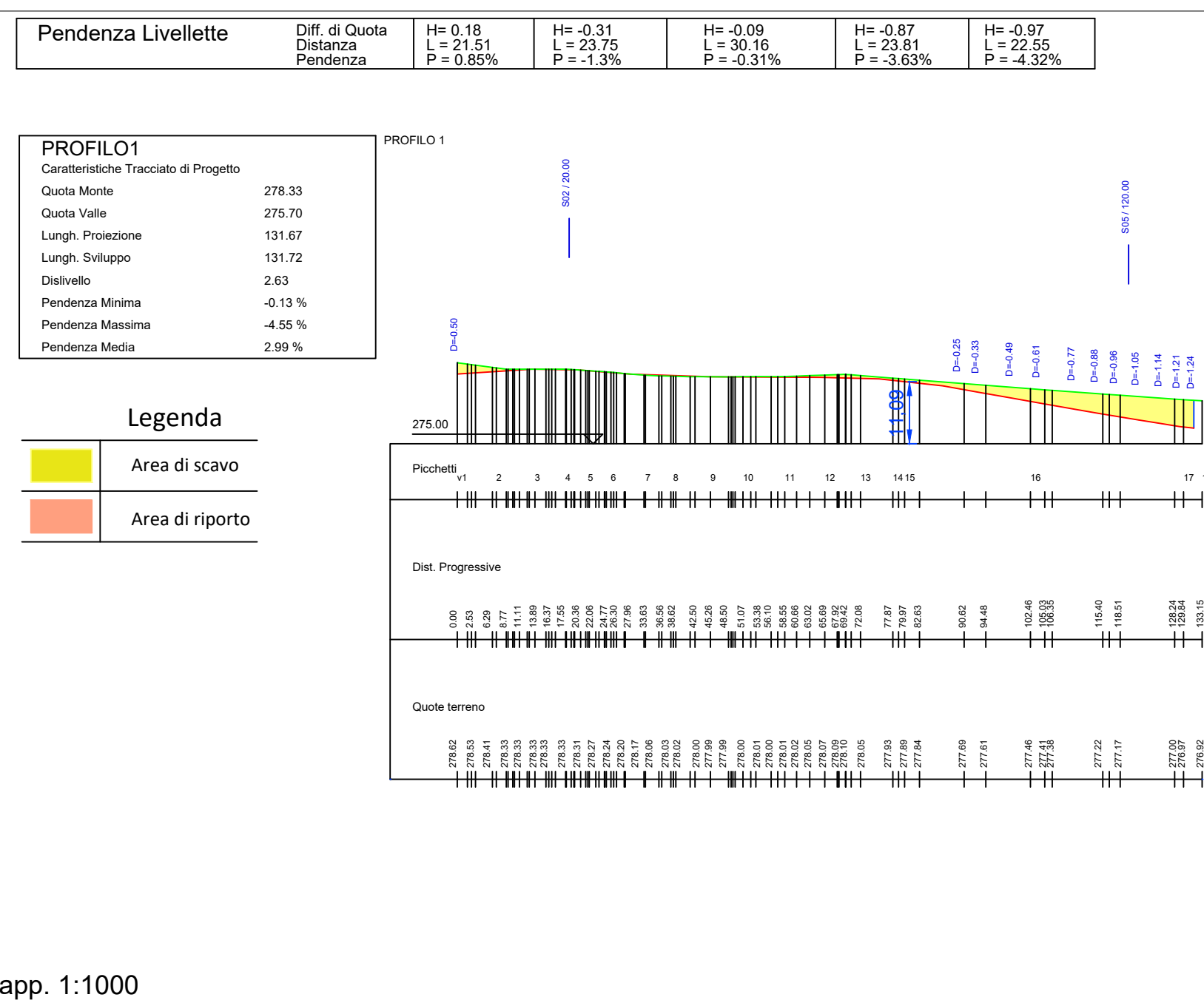


**Legenda**

- Area di scavo
- Area di riporto

Rapp. 1:2000

Stralcio planimetrico tratto stradale di collegamento a AS06



REGIONE PUGLIA    COMUNE DI ASCOLI SATTRIANO    COMUNE DI CANDELA    COMUNE DI DELICETO    PROVINCIA DI FOGGIA

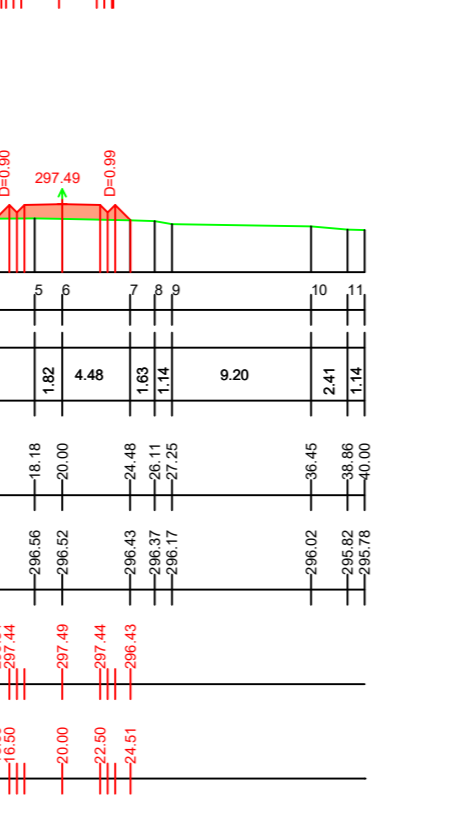
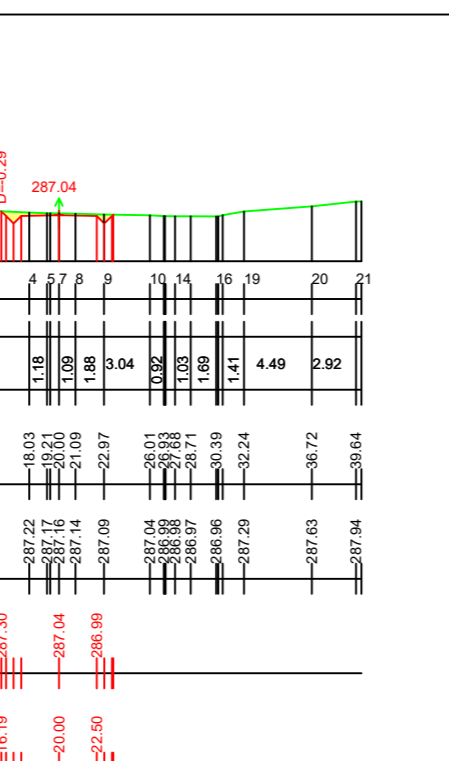

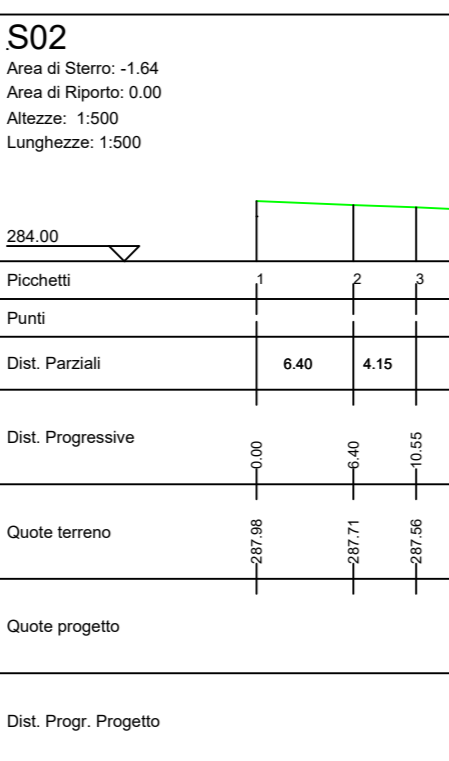
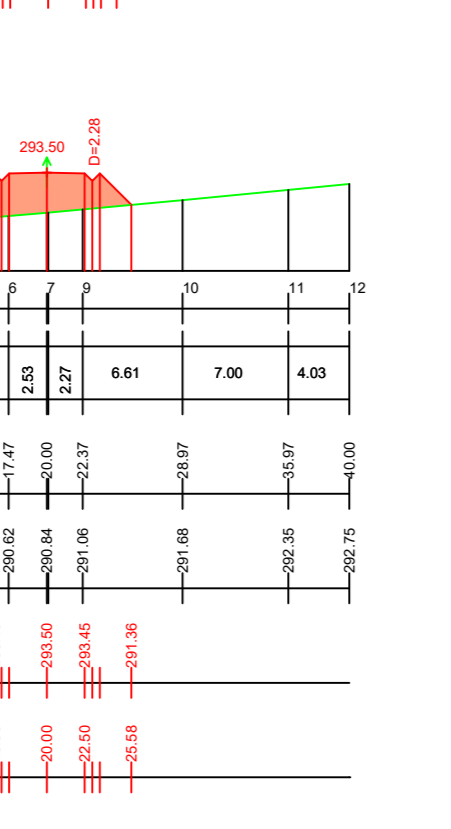
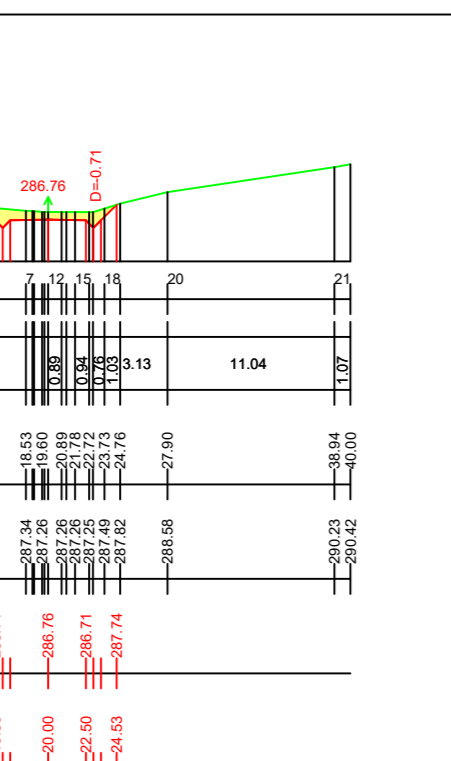
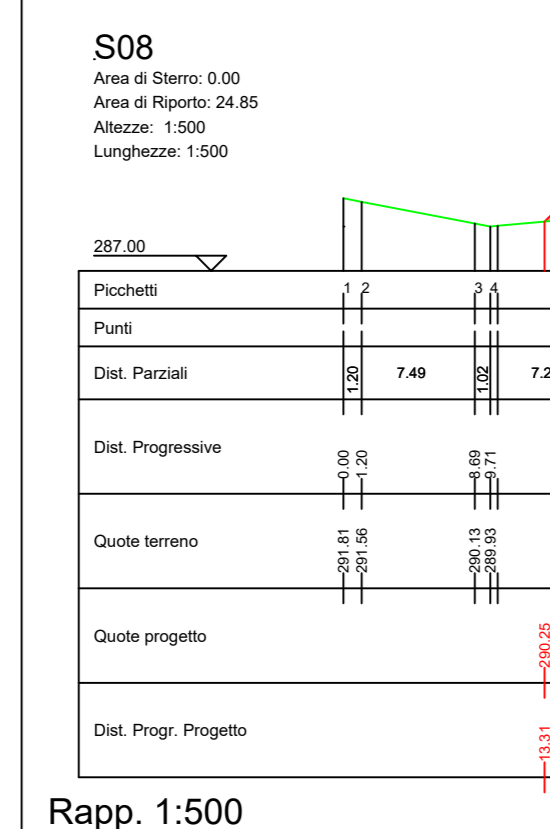
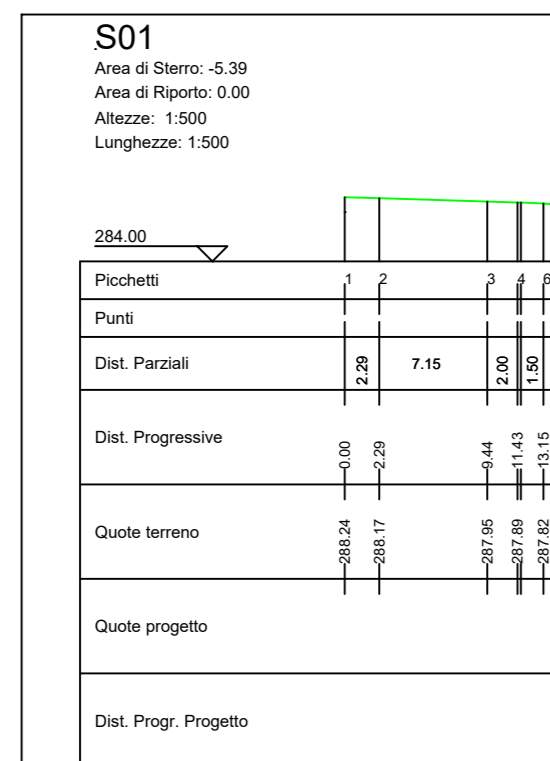
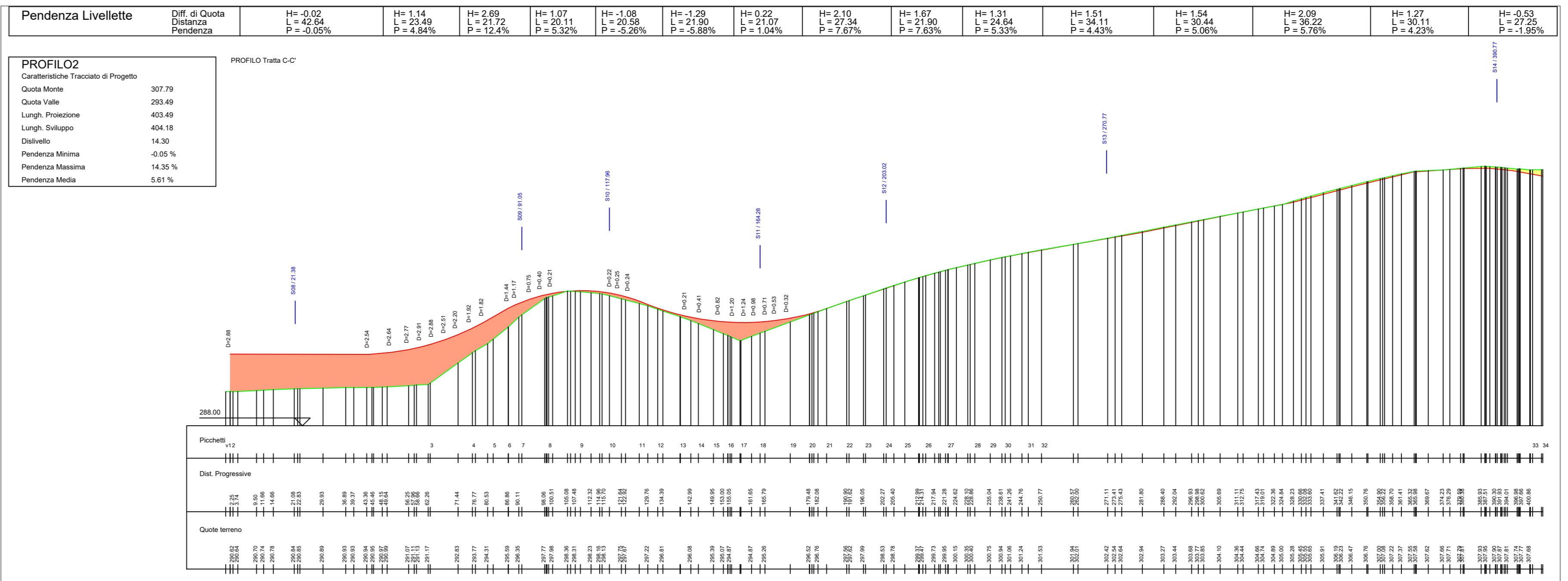
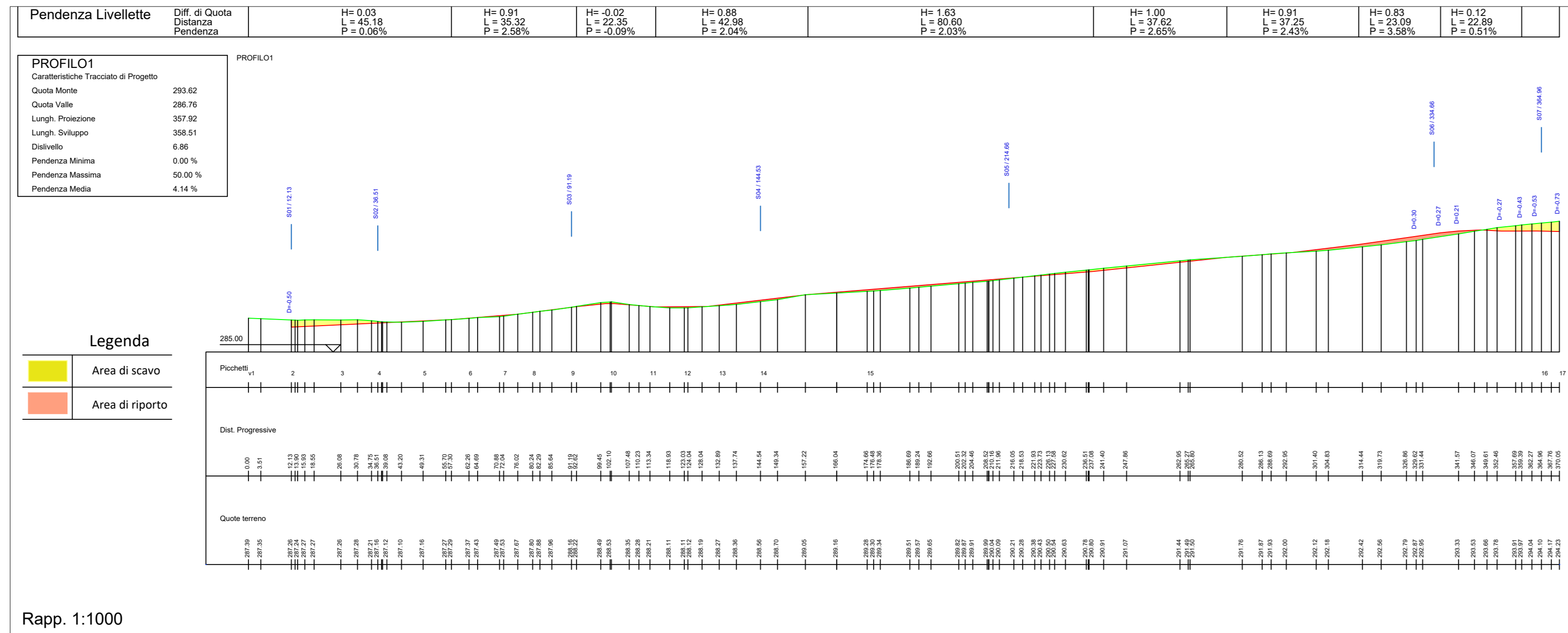
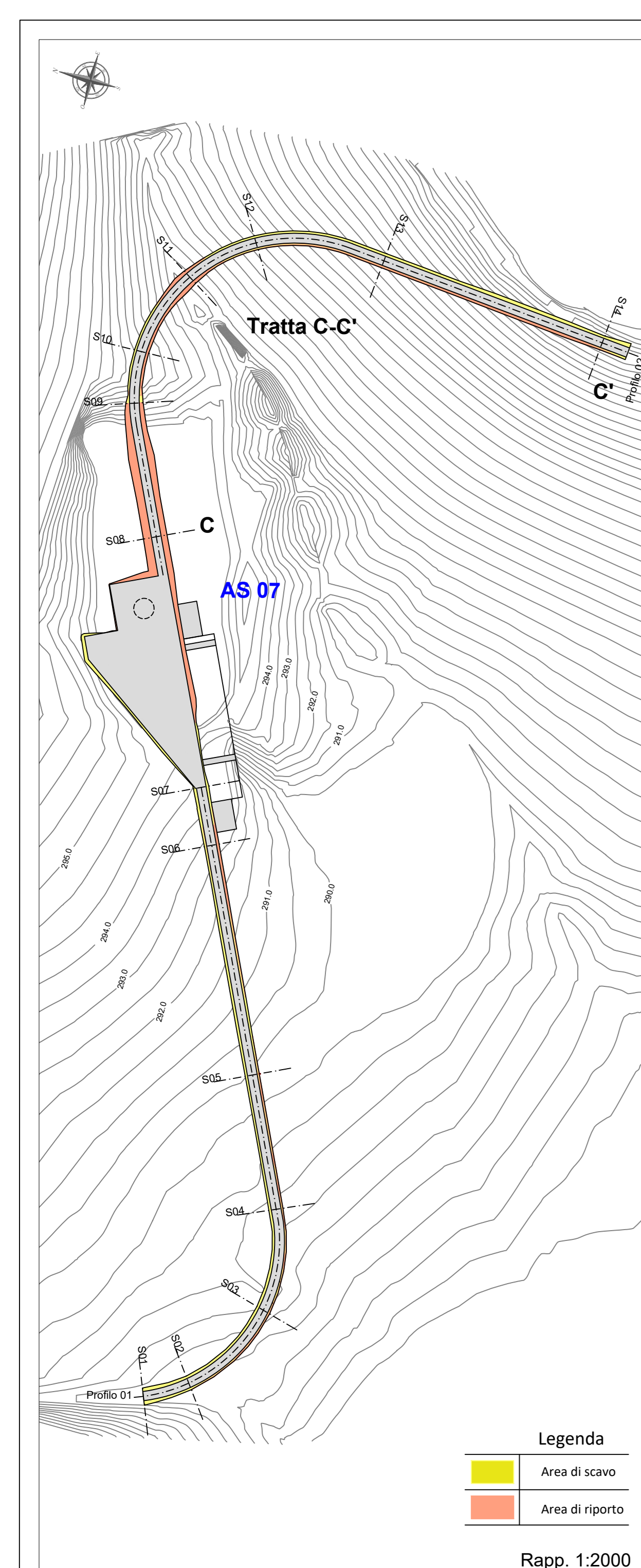
### Progetto definitivo per la realizzazione di un parco eolico nei Comuni di Ascoli Satriano (FG) e Candela (FG) con opere di connessione nel Comune di Deliceto (FG)

**Proprietario:** wpd Daunia s.r.l.  
 Corso d'Italia, 83  
 00198 - Roma  
 Tel: +39 06 960 353-10  
 e-mail: info@wpd-italia.it

**Progettazione:** INSE Ingegneria & Servizi  
 Viale Michelangelo, 71  
 80129 Napoli  
 TEL 081 579 7998  
 mail: tecnico.inse@gmail.com

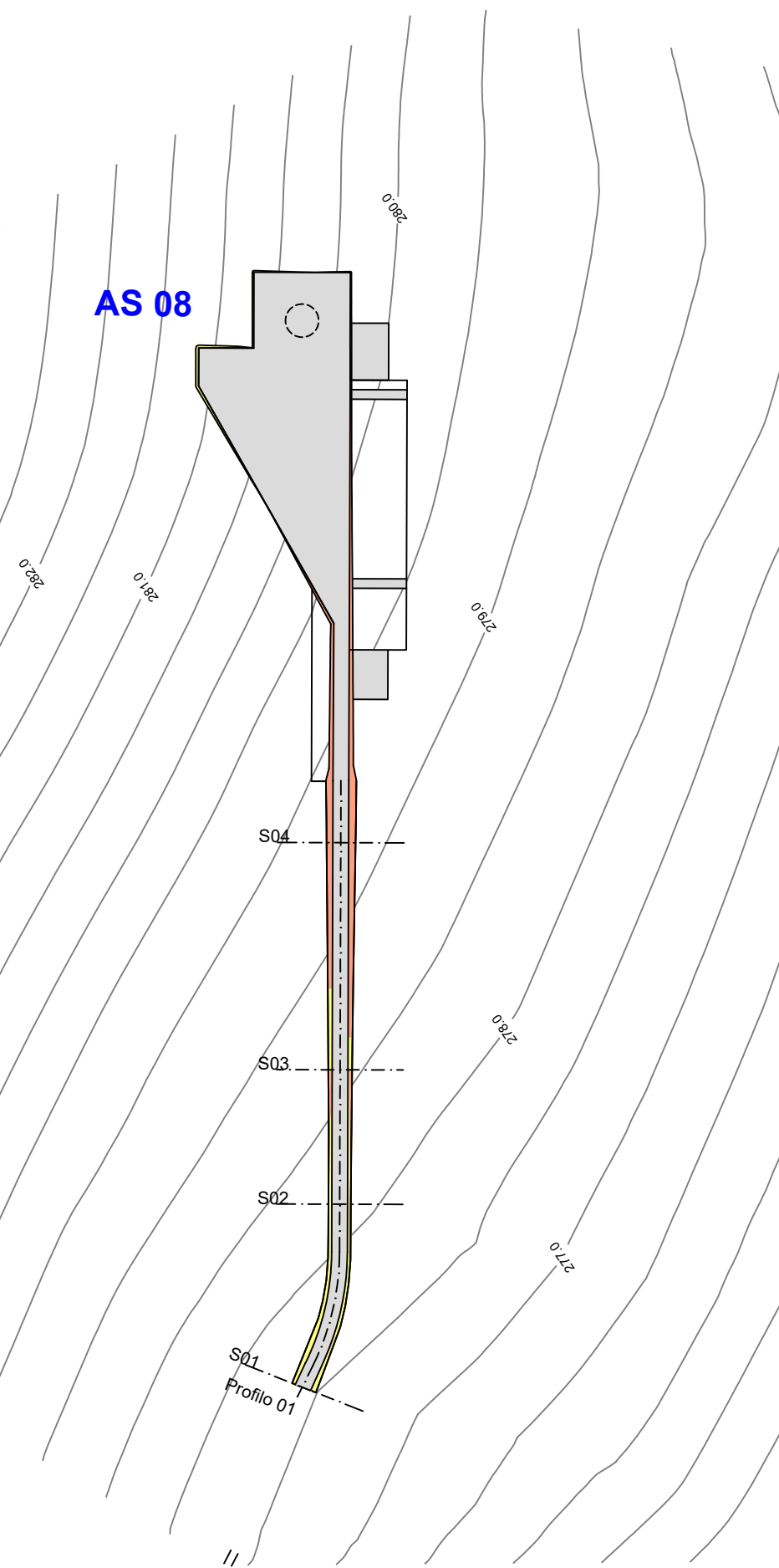
**Elaborato:** Nome Elaborato: **PROFILI LONGITUDINALI E SEZIONI DELLE VIABILITA' DI NUOVA REALIZZAZIONE - 5 di 13**

00	Aprile 2021	PRIMA EMISSIONE	INSE s.r.l.	INSE s.r.l.	wpd Daunia s.r.l.
Rev.	Data	Oggetto della revisione	Elaborazione	Verifica	Approvazione
Scala:	<b>Varie</b>				
Formato:	<b>1050X420</b>	Codice Pratica: <b>S217</b>	Codice Elaborato: <b>S217-OC-EG-29A</b>		





AS 08



Legenda

	Area di scavo
	Area di riporto

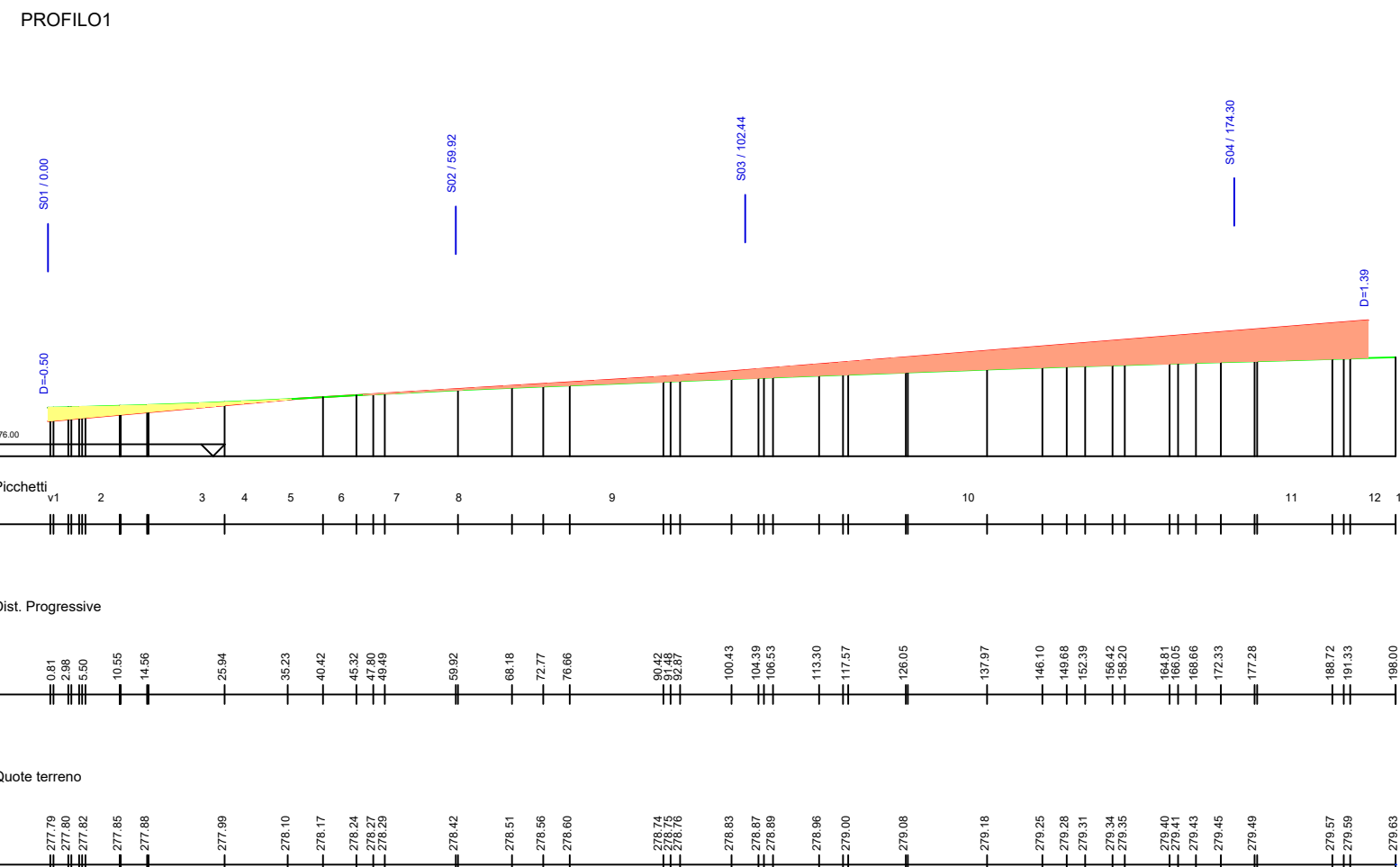
Rapp. 1:2000

Stralcio planimetrico tratto stradale di collegamento a AS08

Pendenza Livellette	Diff. di Quota Distanza Pendenza	H= 0.84 L = 36.86 P = 2.26%	H= 0.81 L = 54.03 P = 1.5%	H= 2.07 L = 103.10 P = 2%
---------------------	--	-----------------------------------	----------------------------------	---------------------------------

**PROFILO1**  
Caratteristiche Tracciato di Progetto

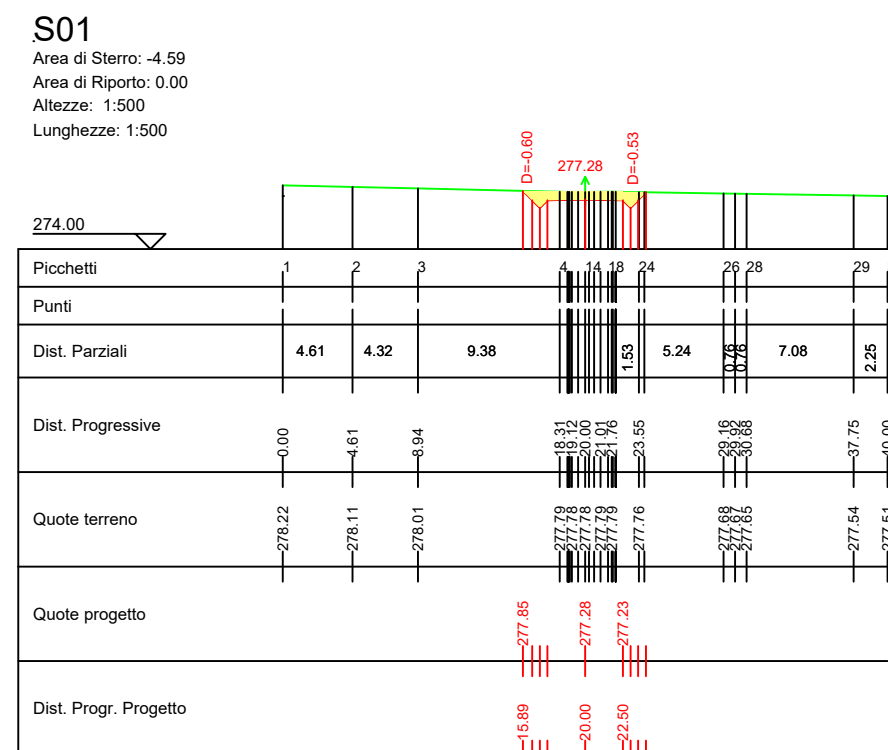
Quota Monte	281.00
Quota Valle	277.28
Lungh. Proiezione	193.98
Lungh. Sviluppo	194.02
Dislivello	3.71
Pendenza Minima	1.50 %
Pendenza Massima	2.26 %
Pendenza Media	1.92 %

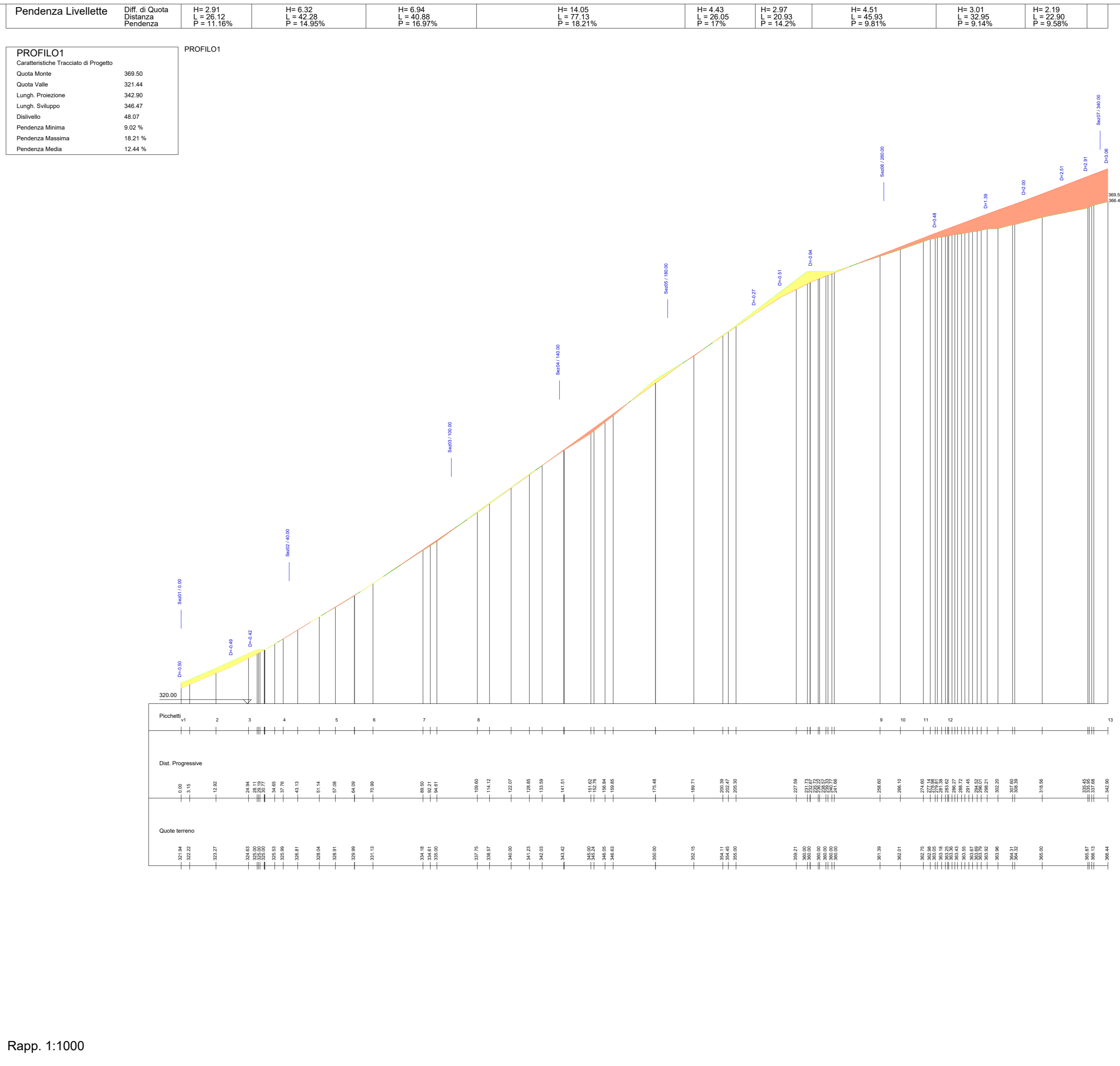
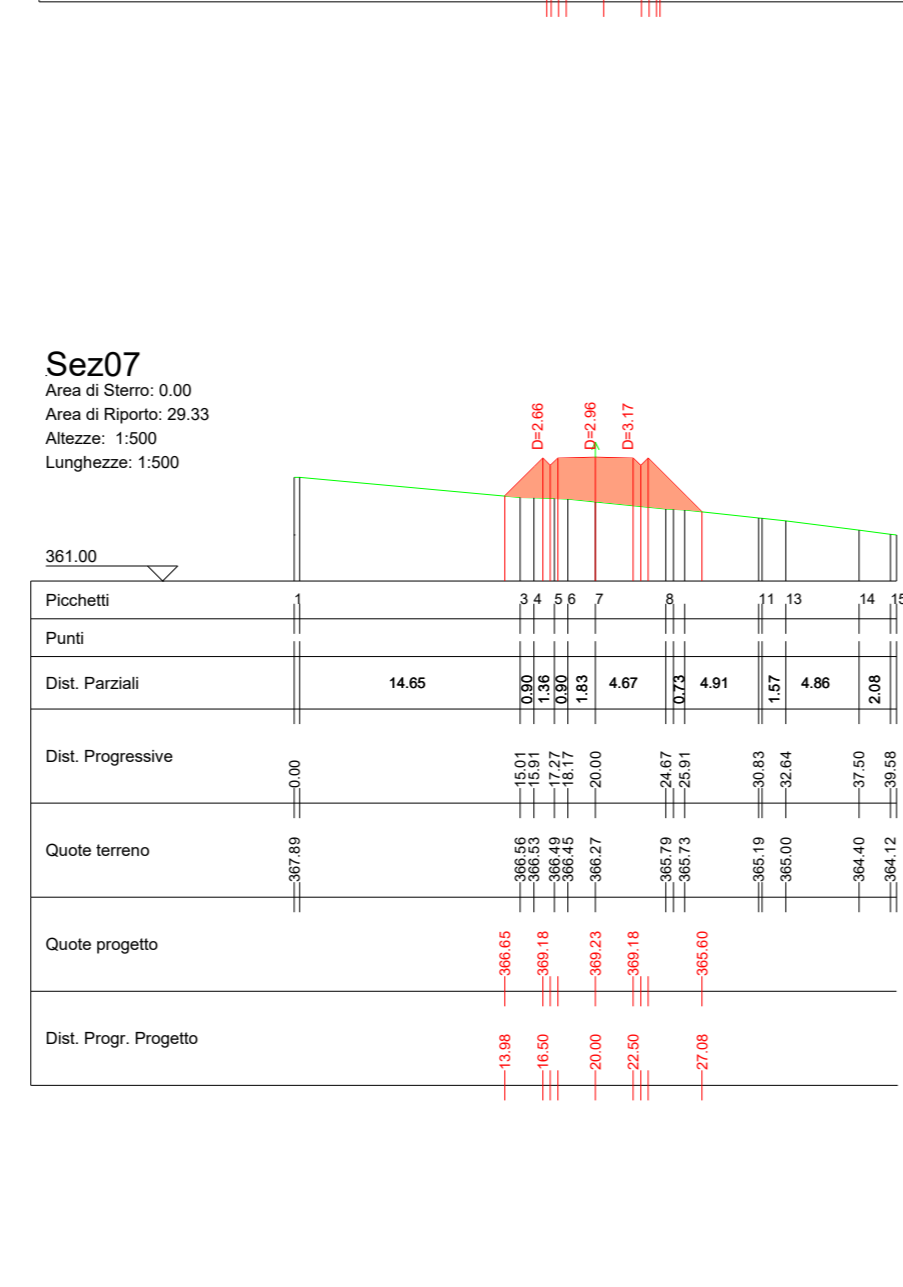
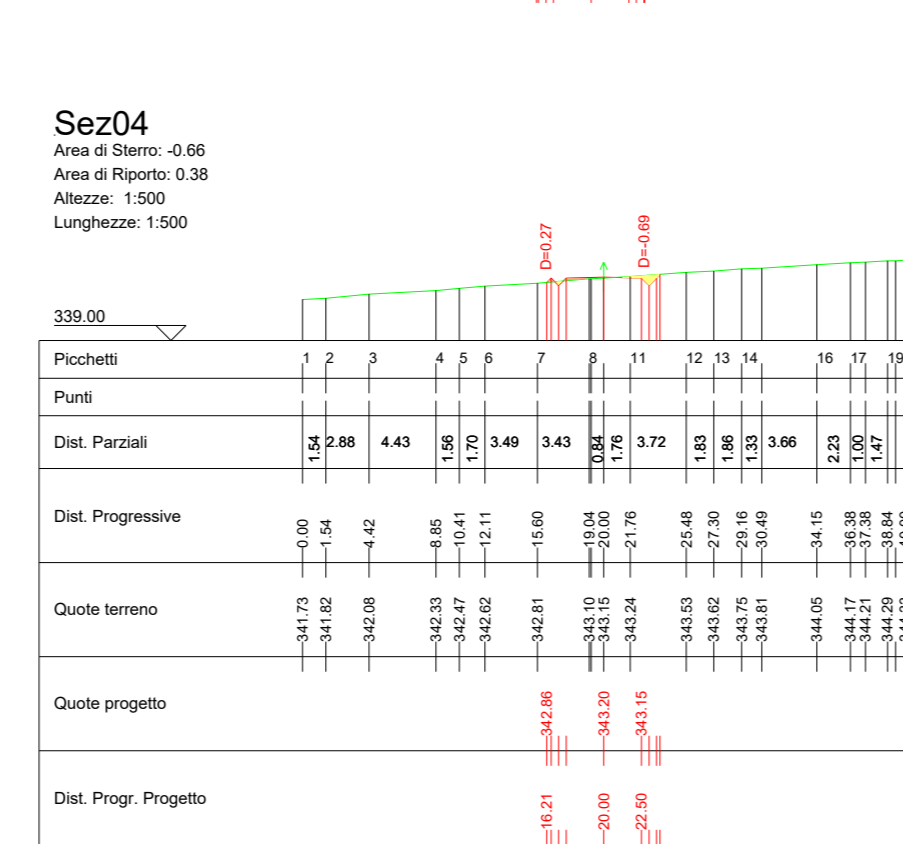
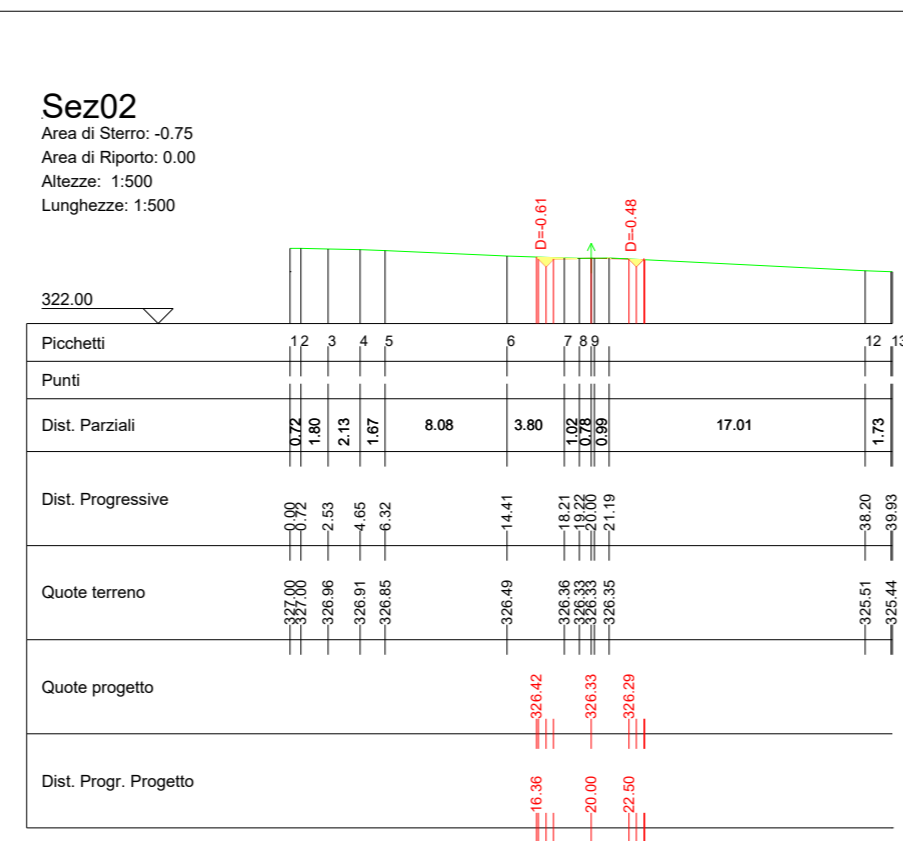
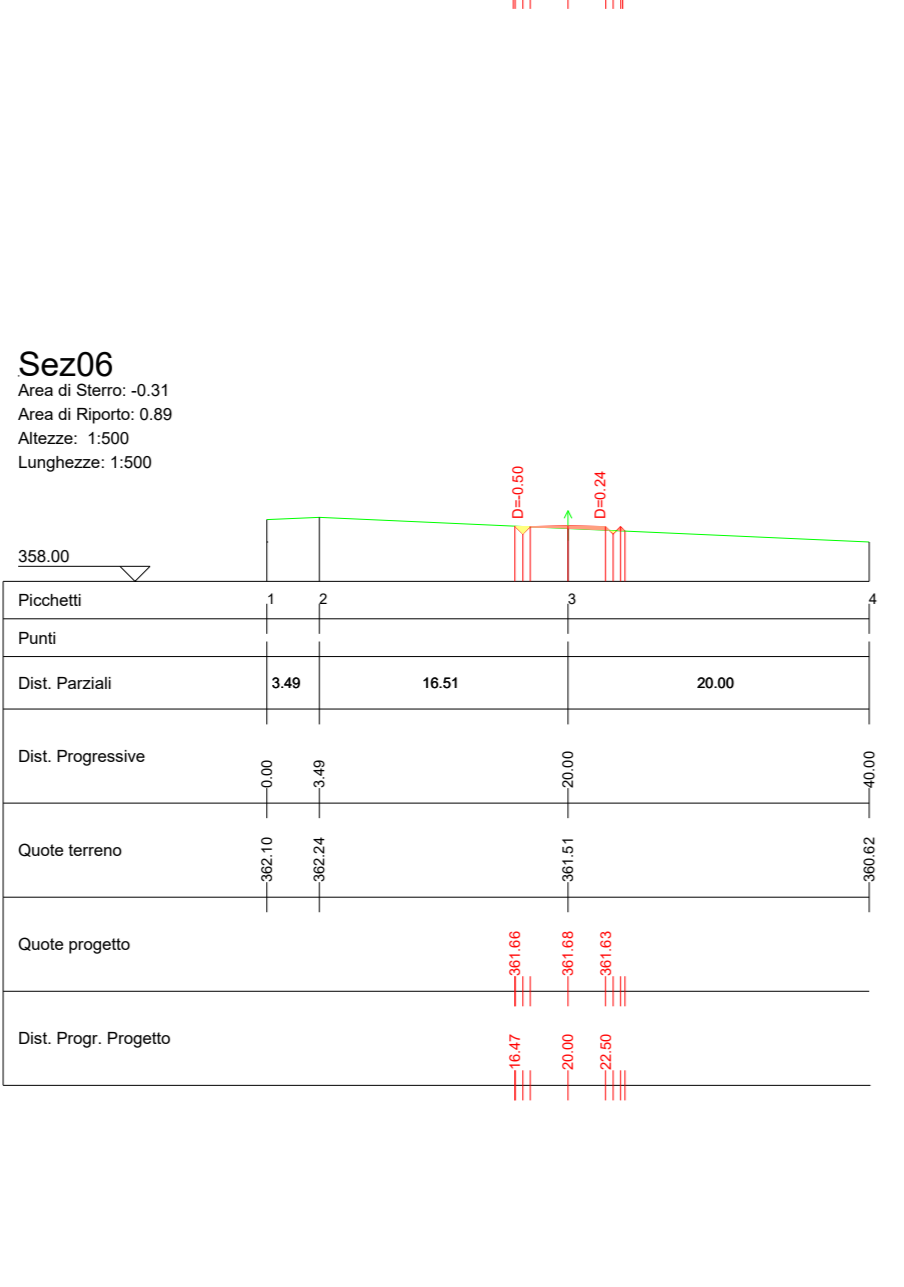
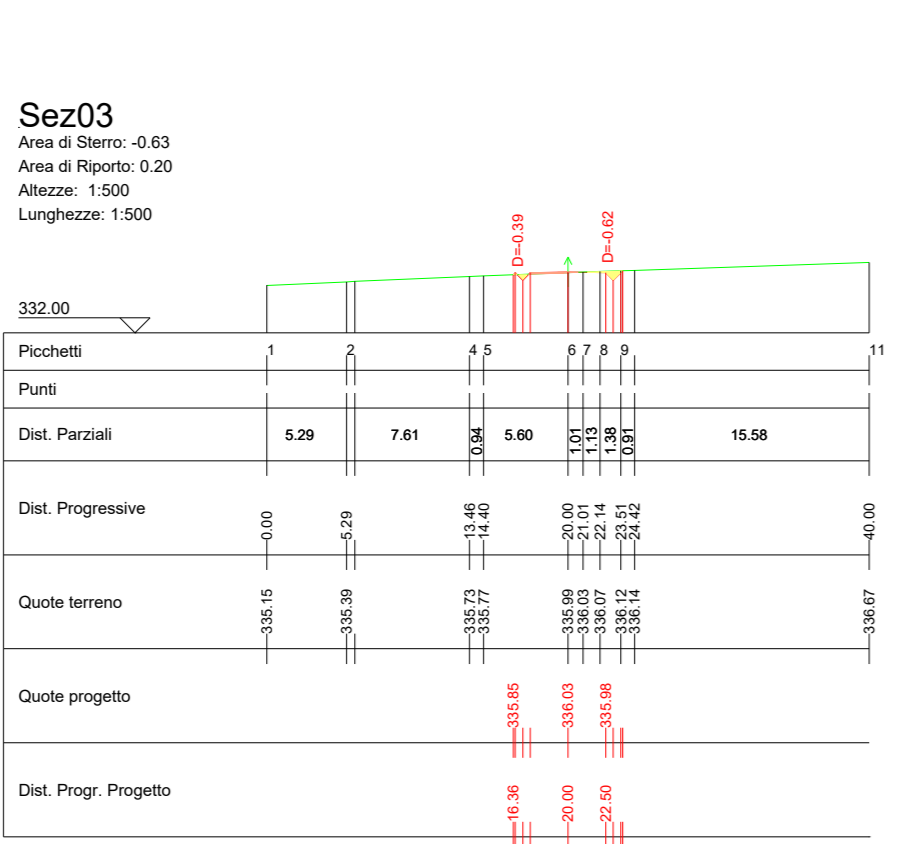
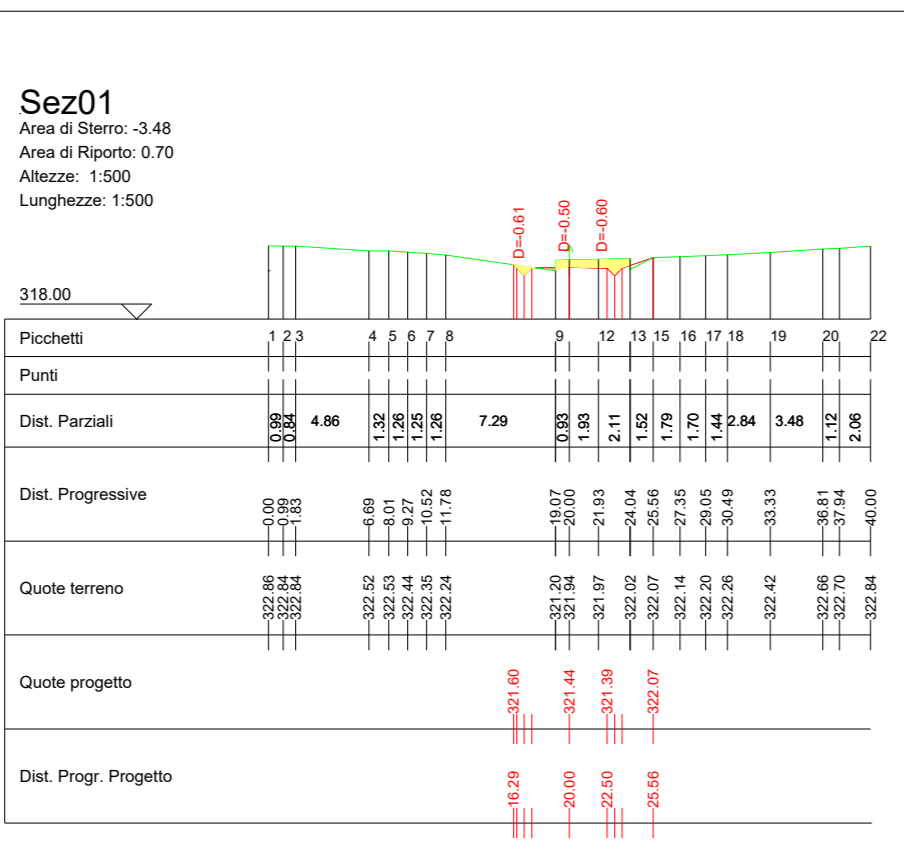
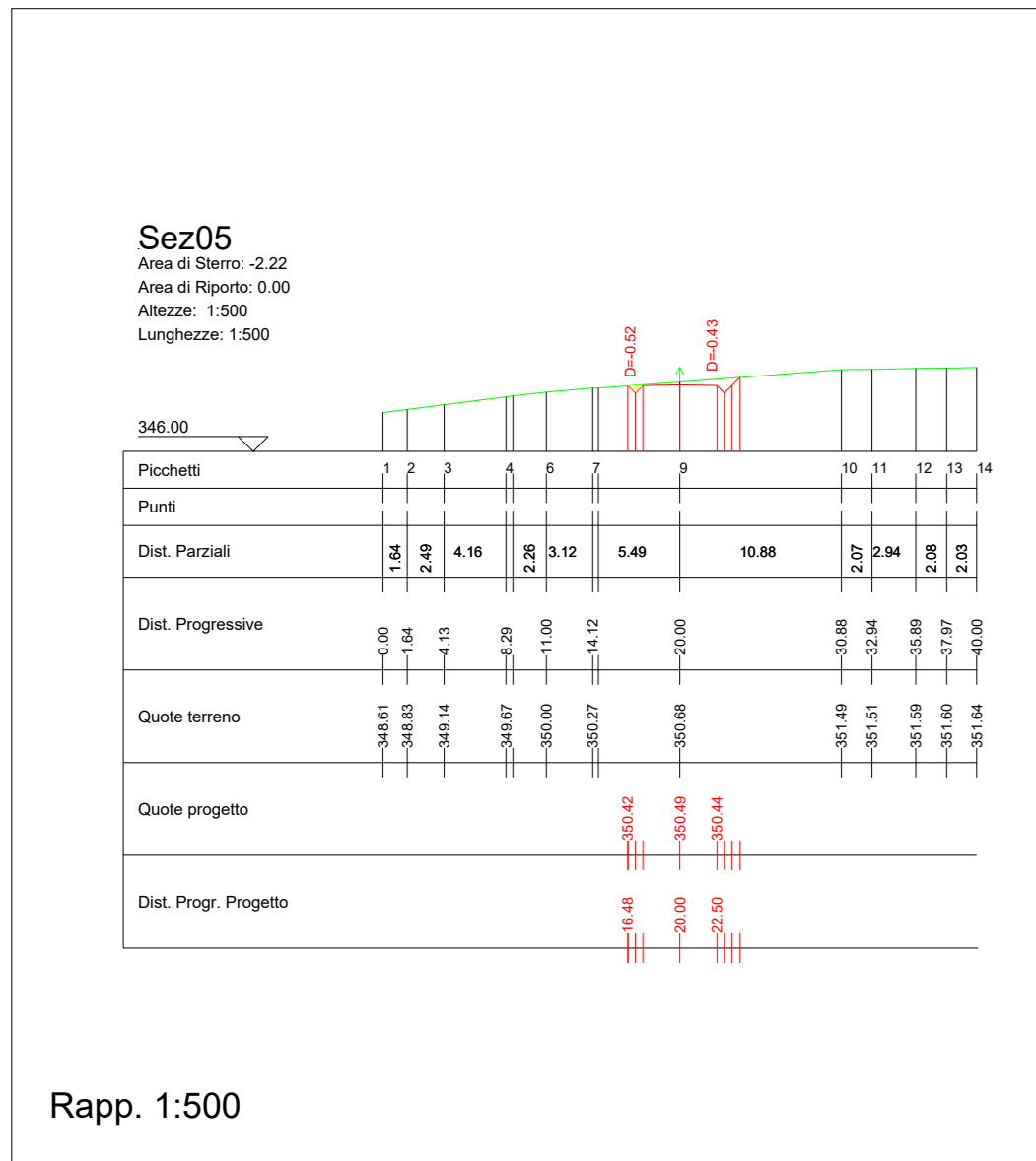
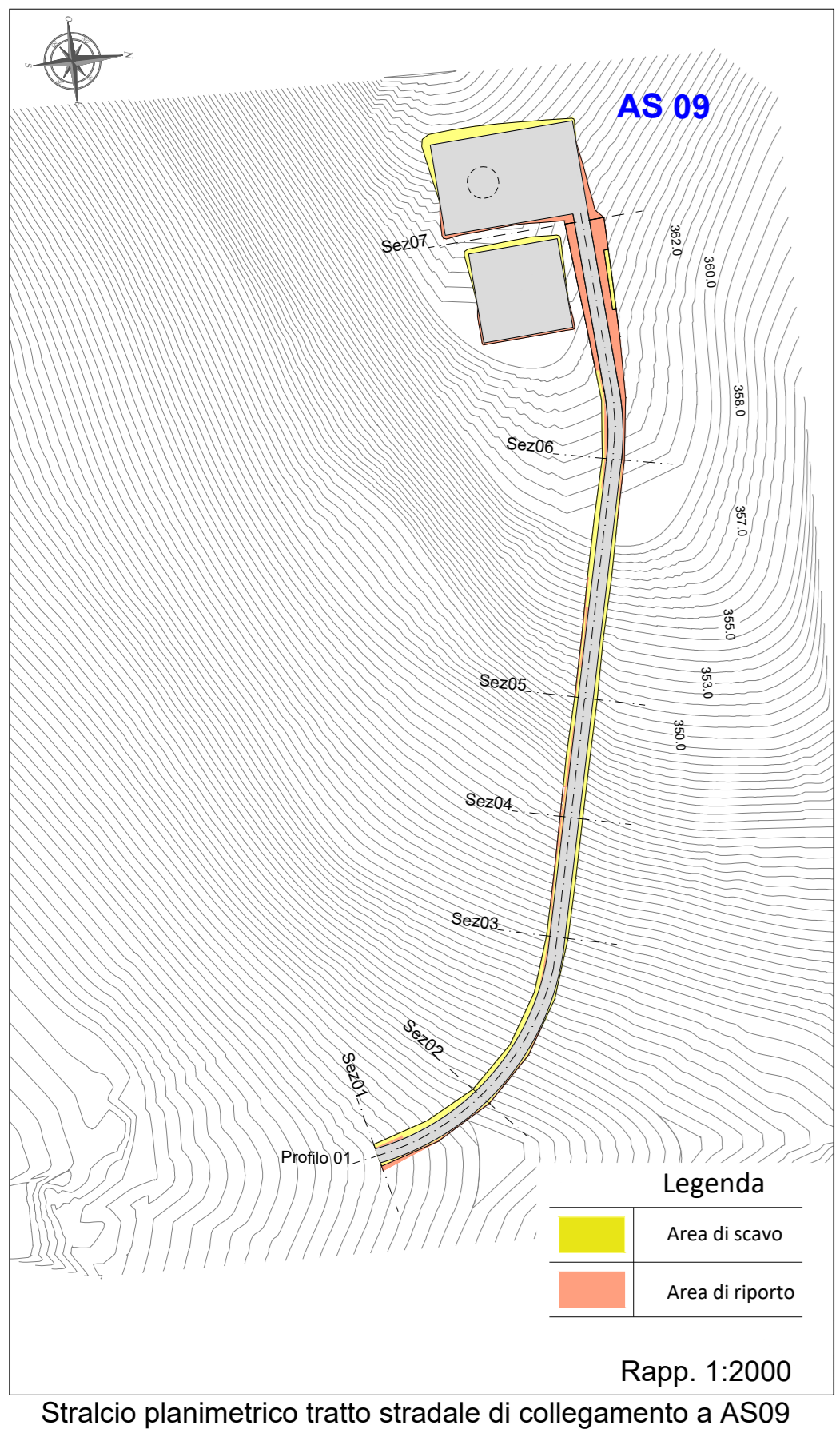


Legenda

	Area di scavo
	Area di riporto

Rapp. 1:1000





Rapp. 1:1000

REGIONE PUGLIA    COMUNE DI ASCOLI Satriano    COMUNE DI CANDELA    COMUNE DI DELICETO    PROVINCIA DI FOGGIA

**Progetto definitivo per la realizzazione di un parco eolico nei Comuni di Ascoli Satriano (FG) e Candela (FG) con opere di connessione nel Comune di Deliceto (FG)**

**Proprietario**

**wpd** think energy

**wpd Daunia s.r.l.**  
Corso d'Italia, 83  
00198 - Roma  
Tel: +39 06 960 353-10  
e-mail: info@wpd-asia.it

**Progettazione**

**INSE** Ingegneria & Servizi

Viale Michelangelo, 71  
80129 Napoli  
TEL.081 579 7998  
mail: tecnico.inse@gmail.com

Nome Elaborato:

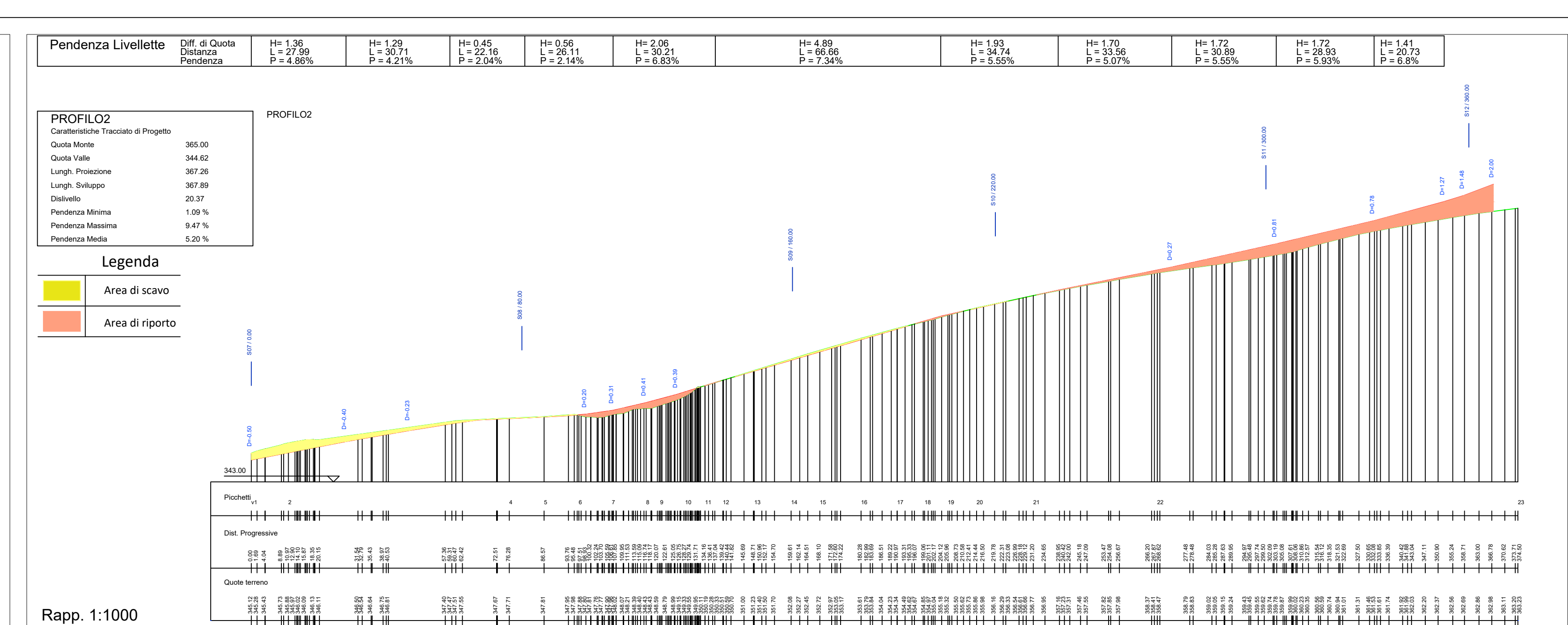
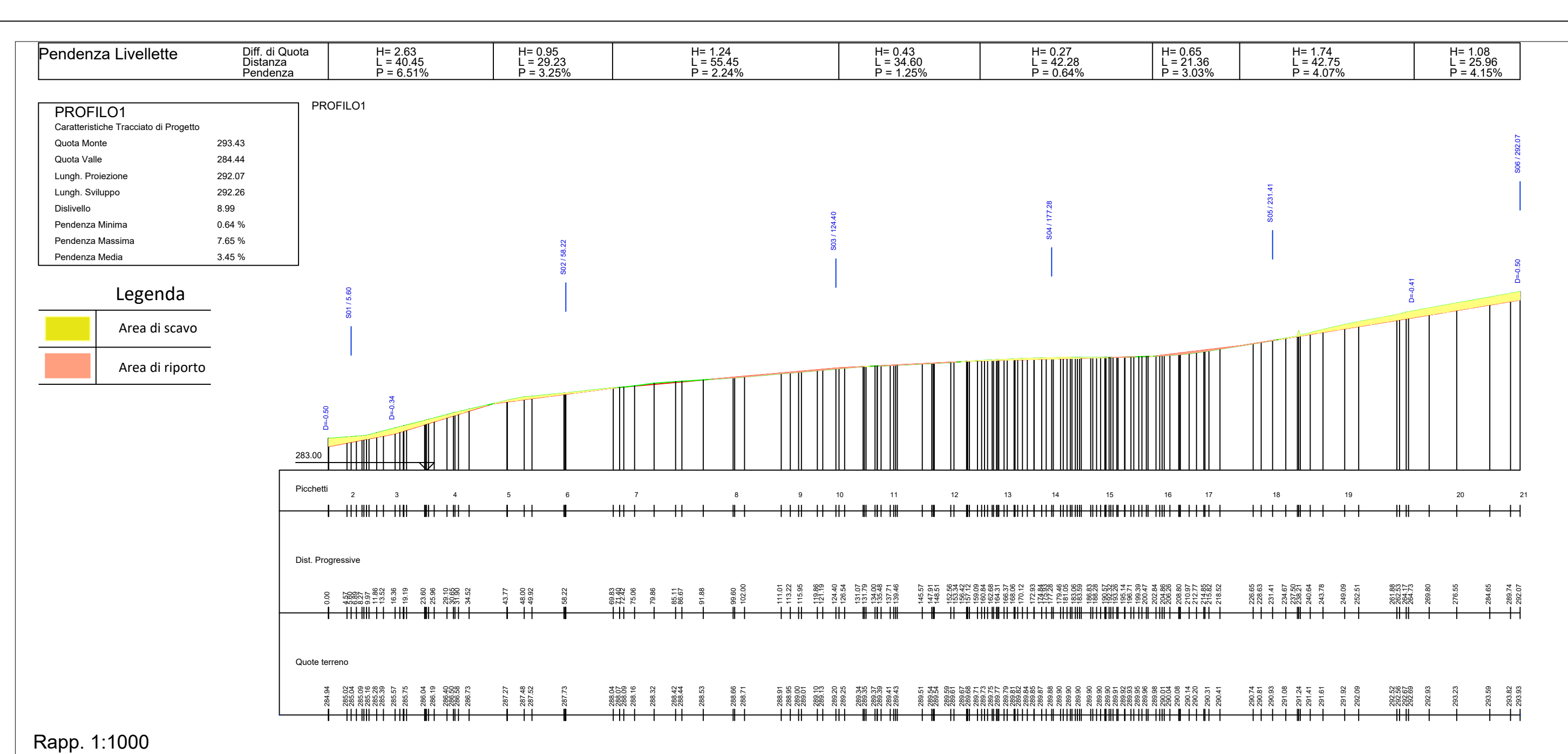
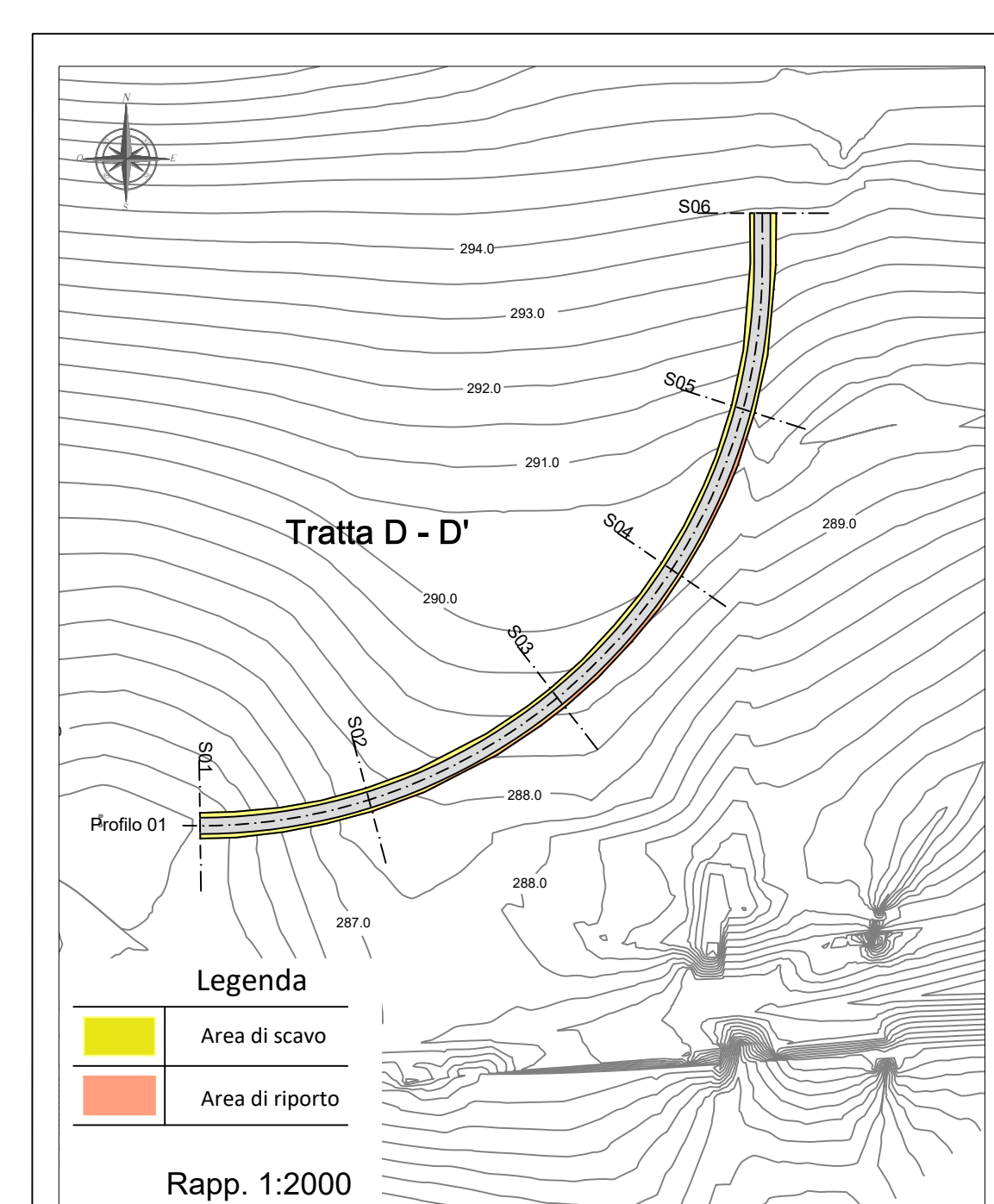
**PROFILI LONGITUDINALI E SEZIONI DELLE VIABILITA' DI NUOVA REALIZZAZIONE - 8 di 13**

00	Aprile 2021	PRIMA EMISSIONE	INSE s.r.l.	INSE s.r.l.	wpd Daunia s.r.l.
Rev.	Data	Oggetto della revisione	Elaborazione	Verifica	Approvazione
Scala:	<b>Varie</b>				
Formato:	<b>1085X420</b>	Codice Pratica	<b>S217</b>	Codice Elaborato	<b>S217-OC-EG-29A</b>





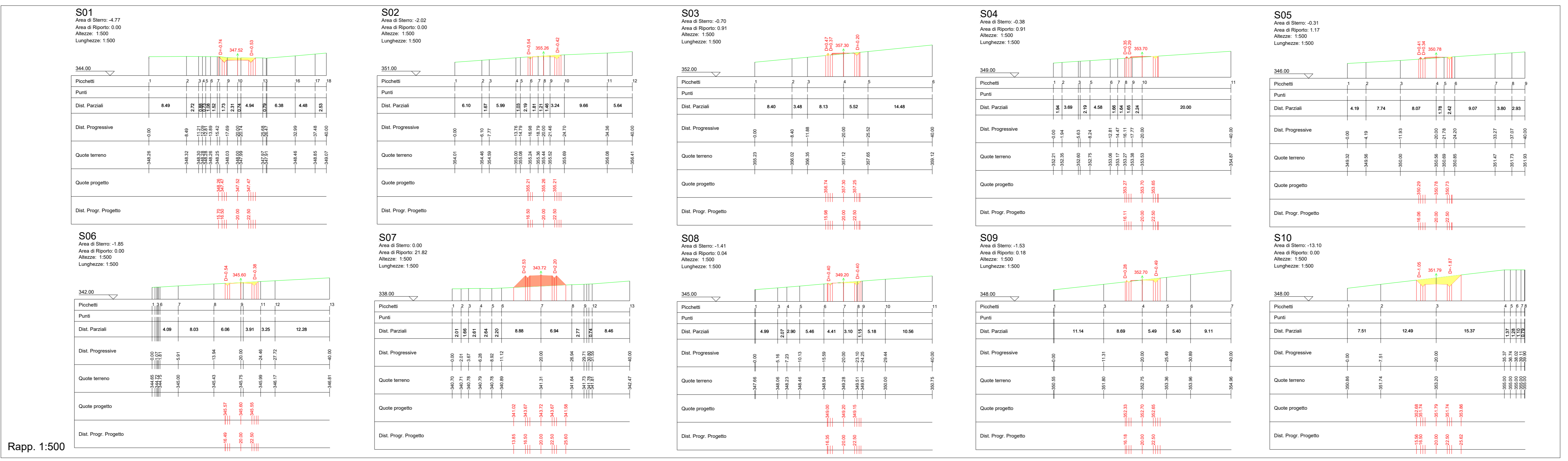
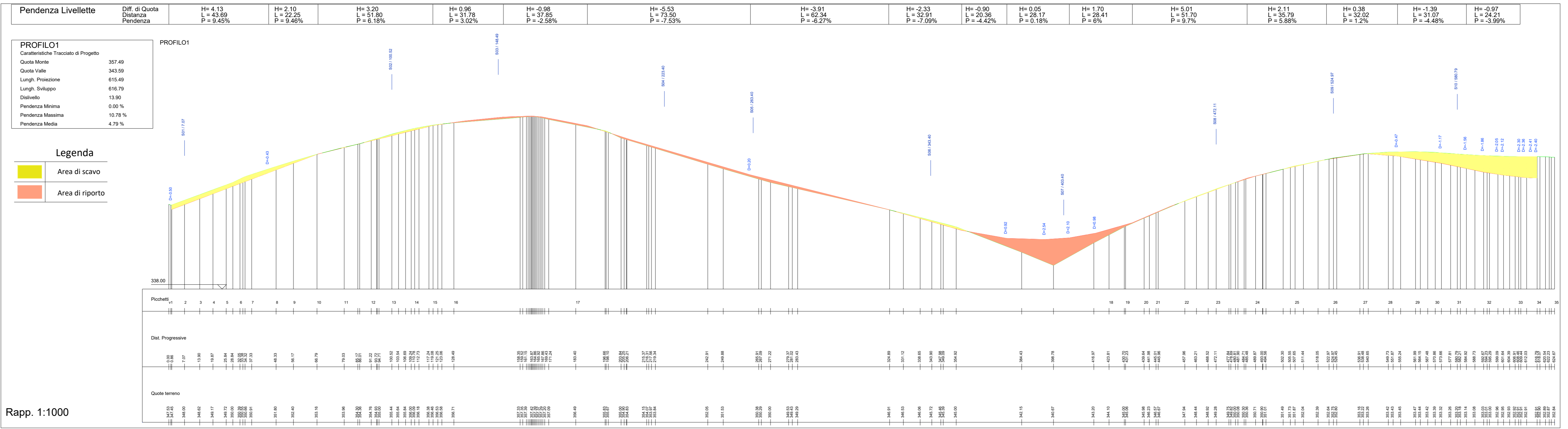




REGIONE PUGLIA    COMUNE DI ASCOLI SATRIANO    COMUNE DI CANDELA    COMUNE DI DELICETO    PROVINCIA DI FOGGIA

**Progetto definitivo per la realizzazione di un parco eolico nei Comuni di Ascoli Satriano (FG) e Candela (FG) con opere di connessione nel Comune di Deliceto (FG)**

Proprietario	wpd Daunia s.r.l. Corso d'Italia, 83 00198 - Roma Tel: +39 06 800 353-10 e-mail: info@wpd-italia.it		
Progettazione	<b>INSE</b> Ingegneria & Servizi Viale Michelangelo, 71 80129 Napoli TEL.081 579 7998 mail: tecnico.inse@gmail.com		
Elaborato	<b>PROFILI LONGITUDINALI E SEZIONI DELLE VIABILITA' DI NUOVA REALIZZAZIONE - 11 di 13</b>		
00	Aprile 2021	PRIMA EMISSIONE	INSE s.r.l.    INSE s.r.l.    wpd Daunia s.r.l.
Rev.	Data	Oggetto della revisione	Elaborazione    Verifica    Approvazione
Scala:	<b>Varie</b>		
Formato:	<b>1220X420</b>	Codice Pratica: <b>S217</b>	Codice Elaborato: <b>S217-OC-EG-29A</b>



REGIONE PUGLIA    COMUNE DI ASCOLI Satriano    COMUNE DI CANDELA    COMUNE DI DELICETO    PROVINCIA DI FOGGIA

### Progetto definitivo per la realizzazione di un parco eolico nei Comuni di Ascoli Satriano (FG) e Candela (FG) con opere di connessione nel Comune di Deliceto (FG)

**Proprietario**

**wpd** think energy

wpd Daunia s.r.l.  
Corso d'Italia, 83  
00198 - Roma  
Tel: +39 06 960 353-10  
e-mail: info@wpd-italia.it

**Progettazione**

**INSE** Ingegneria & Servizi

Viale Michelangelo, 71  
80129 Napoli  
TEL 081 579 7998  
mail: tecnico.inse@gmail.com

**Elaborato**

Nome Elaborato:

**PROFILI LONGITUDINALI E SEZIONI DELLE VIABILITA' DI NUOVA REALIZZAZIONE - 12 di 13**

**00**    **Aprile 2021**    **PRIMA EMISSIONE**

Rev.    Data    Oggetto della revisione

Elaborazione    Verifica    Approvazione

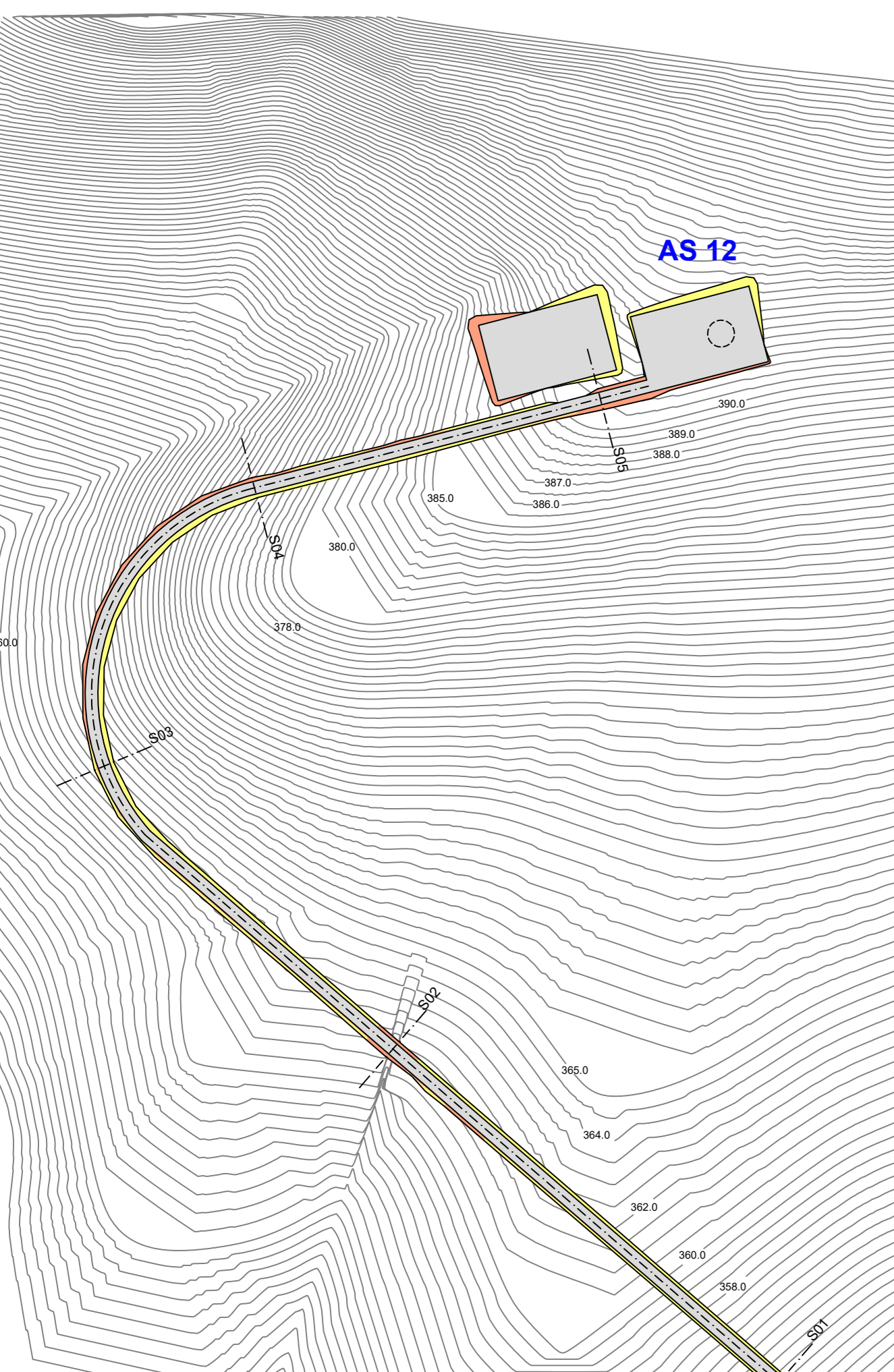
INSE s.r.l.    INSE s.r.l.    wpd Daunia s.r.l.

Scala: **Varie**

Formato: **1080X420**

Codice Pratica: **S217**

Codice Elaborato: **S217-OC-EG-29A**



Pendenza Livellette	Diff. di Quota	H= 5.70	H= 3.00	H= 1.63	H= 0.58	H= -0.80	H= -0.46	H= 0.57	H= 1.11	H= -0.19	H= -0.24	H= 1.05	H= 1.61	H= 2.24	H= 2.63	H= 5.80	H= 5.45	H= 4.85	H= 2.44	H= 1.58
	Distanza	L = 52.54	L = 29.98	L = 23.37	L = 29.15	L = 36.80	L = 26.26	L = 28.75	L = 30.33	L = 39.43	L = 41.10	L = 42.23	L = 32.85	L = 28.44	L = 22.79	L = 45.72	L = 42.87	L = 45.90	L = 26.79	L = 22.13
	Pendenza	P = 10.86%	P = 10%	P = 6.95%	P = 2%	P = -2.18%	P = -1.74%	P = 1.96%	P = 3.67%	P = -0.48%	P = -0.57%	P = 2.48%	P = 4.9%	P = 7%	P = 11.55%	P = 12.88%	P = 10.56%	P = 10.56%	P = 9.12%	P = 7.12%

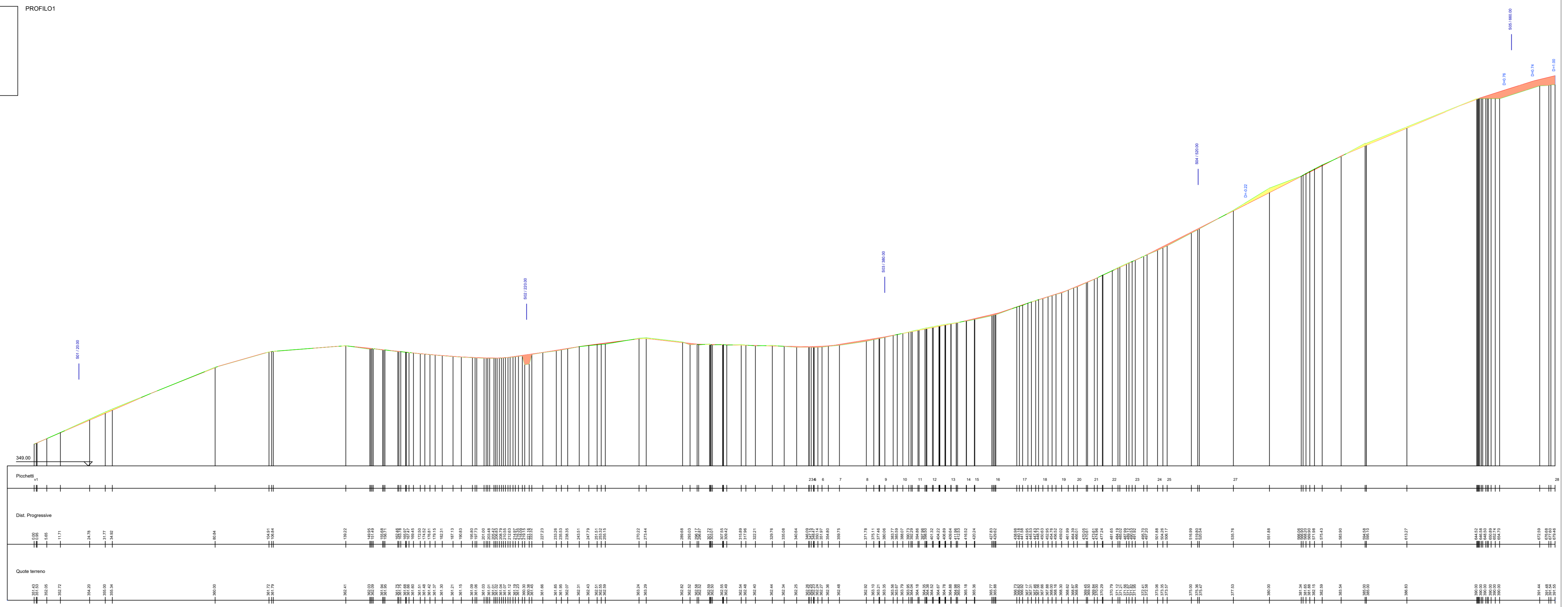
**PROFILO1**

Caratteristiche Tracciato di Progetto

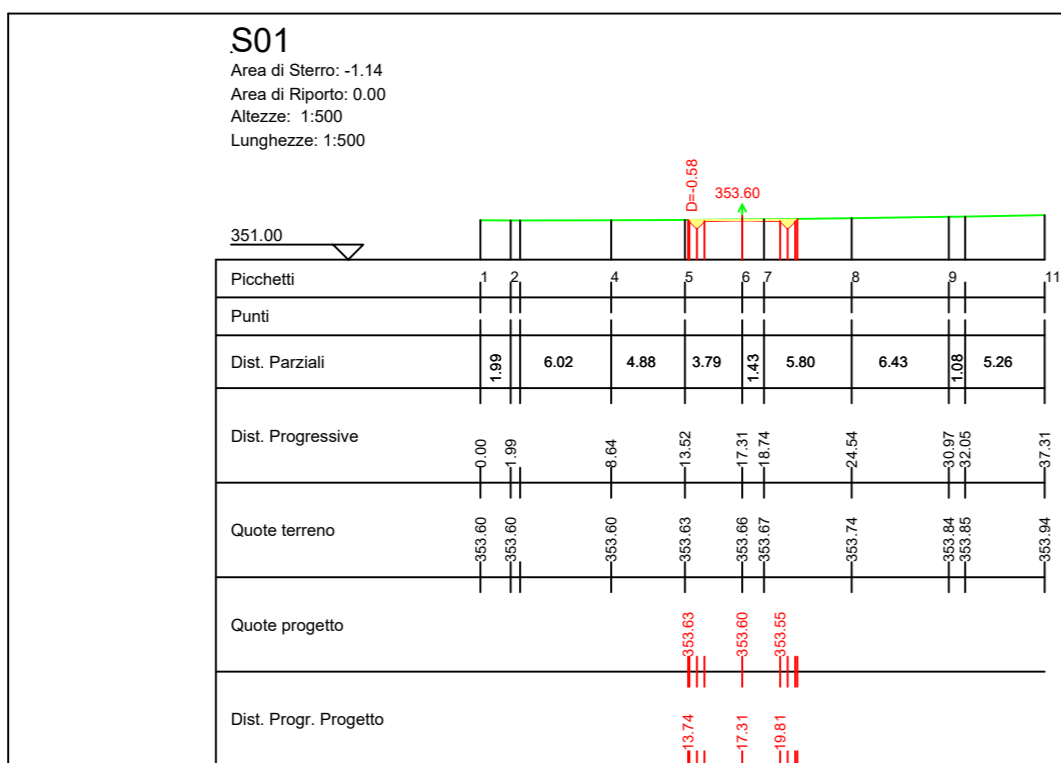
Quota Monte	392.55
Quota Valle	351.43
Lungh. Proiezione	679.46
Lungh. Sviluppo	681.59
Distivello	41.12
Pendenza Minima	-0.42 %
Pendenza Massima	12.71 %
Pendenza Media	5.14 %

**Legenda**

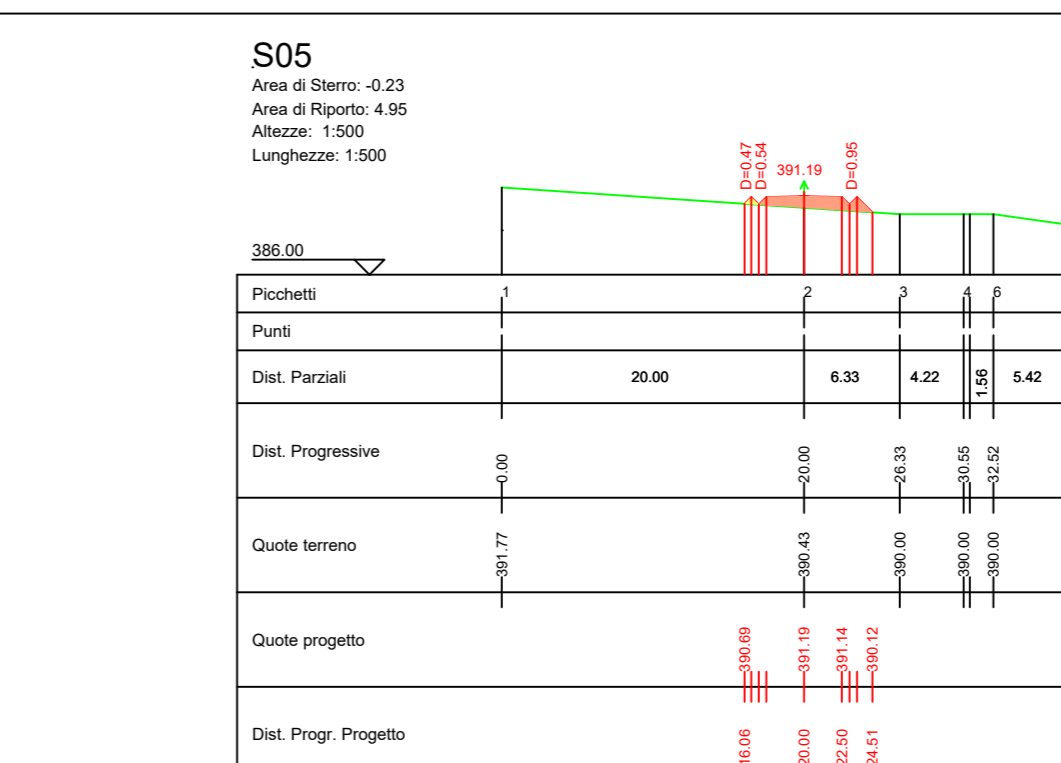
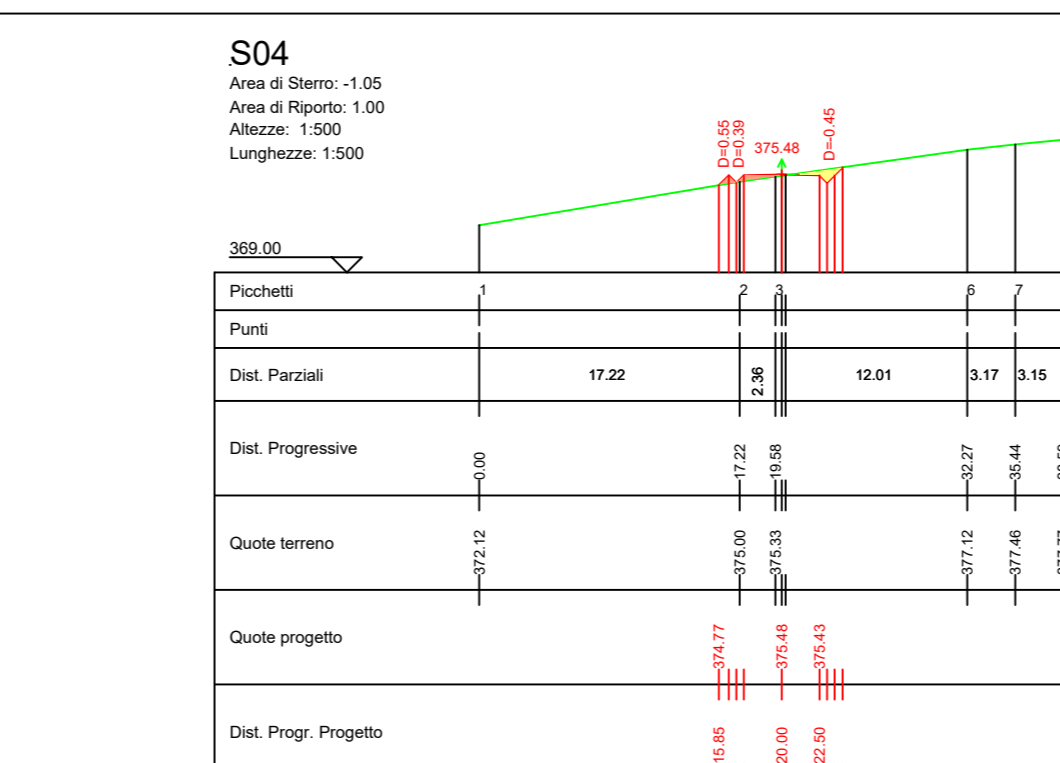
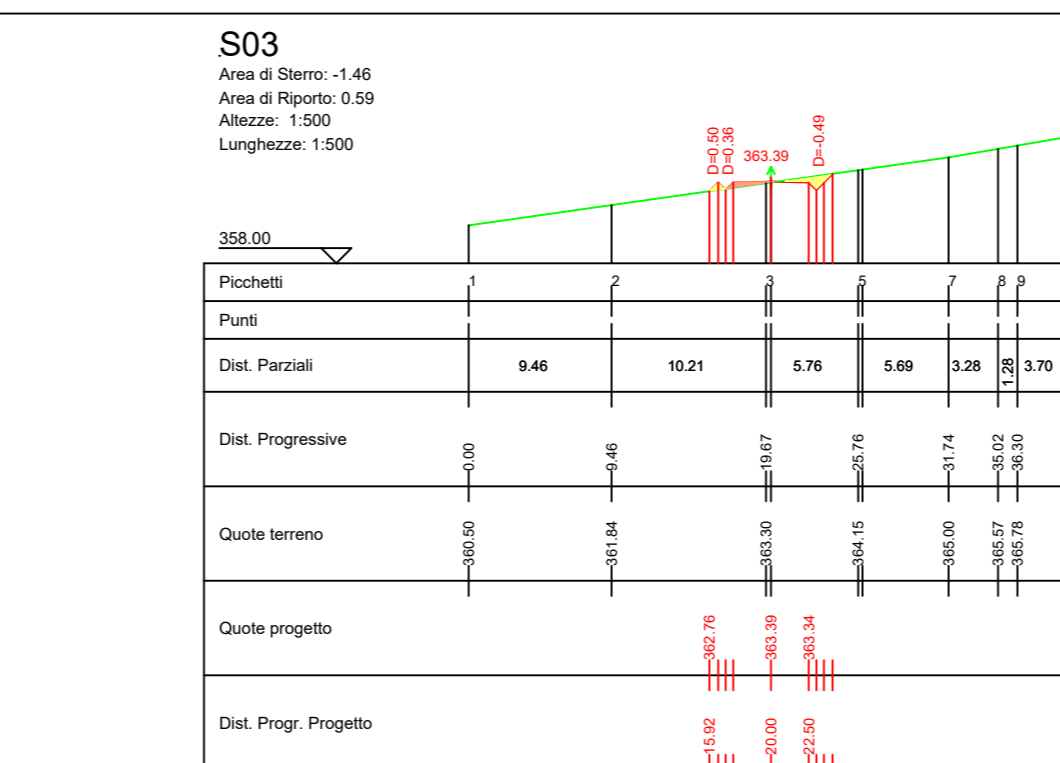
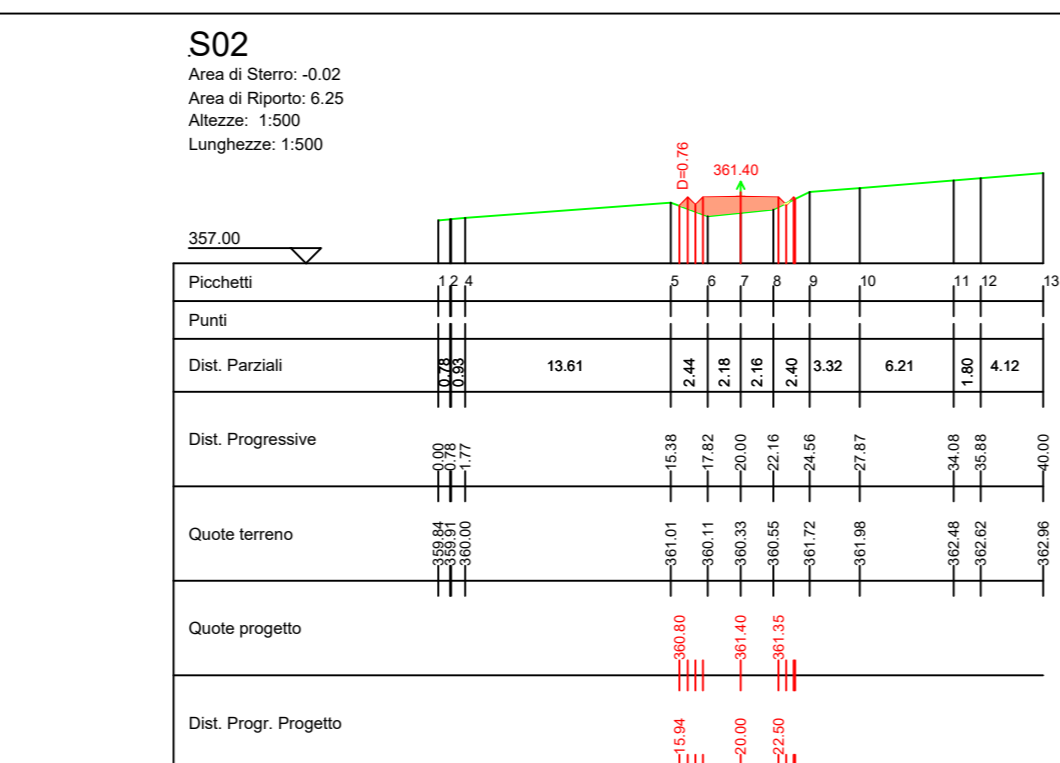
<span style="background-color: yellow; border: 1px solid black; display: inline-block; width: 15px; height: 10px;"></span> Area di scavo
<span style="background-color: orange; border: 1px solid black; display: inline-block; width: 15px; height: 10px;"></span> Area di riporto



Rapp. 1:1000



Rapp. 1:500



Rapp. 1:500

Stralcio planimetrico tratto stradale di collegamento a AS12

REGIONE PUGLIA    COMUNE DI ASCOLI SATRIANO    COMUNE DI CANDELA    COMUNE DI DELICETO    PROVINCIA DI FOGGIA

**Progetto definitivo per la realizzazione di un parco eolico nei Comuni di Ascoli Satriano (FG) e Candela (FG) con opere di connessione nel Comune di Deliceto (FG)**

<p>Proprietario</p> <p><b>wpd</b> think energy</p> <p>wpd Daunia s.r.l. Corso d'Italia, 83 00198 - Roma Tel: +39 06 960 353-10 e-mail: info@wpd-italia.it</p>	<p>Collaboratori</p> <p>Geol. V. E. Iervolino Dot. A. Iantoro Arch. A. Vella Ing. V. Trifunfo Ing. G. D'Albenzio Arch. G. Casalicchio Geom. F. Malfarina Dot. Ssa M. Mauro</p>
<p>Progettazione</p> <p><b>INSE</b> Ingegneria di Servizi</p> <p>Viale Michelangelo, 71 80129 Napoli TEL. 081 579 7998 mail: tecnico.inse@gmail.com</p>	<p>Elaborato</p> <p>Nome Elaborato:</p> <p style="text-align: center;"><b>PROFILI LONGITUDINALI E SEZIONI DELLE VIABILITA' DI NUOVA REALIZZAZIONE - 13 di 13</b></p>
<p>Rev. 00</p> <p>Data: Aprile 2021</p> <p>Prima Emissione</p>	<p>Elaborazione: INSE s.r.l.</p> <p>Verifica: INSE s.r.l.</p> <p>Approvazione: wpd Daunia s.r.l.</p>
<p>Scala: <b>Varie</b></p> <p>Formato: <b>1170X420</b></p>	<p>Codice Pratica: <b>S217</b></p> <p>Codice Elaborato: <b>S217-OC-EG-29A</b></p>