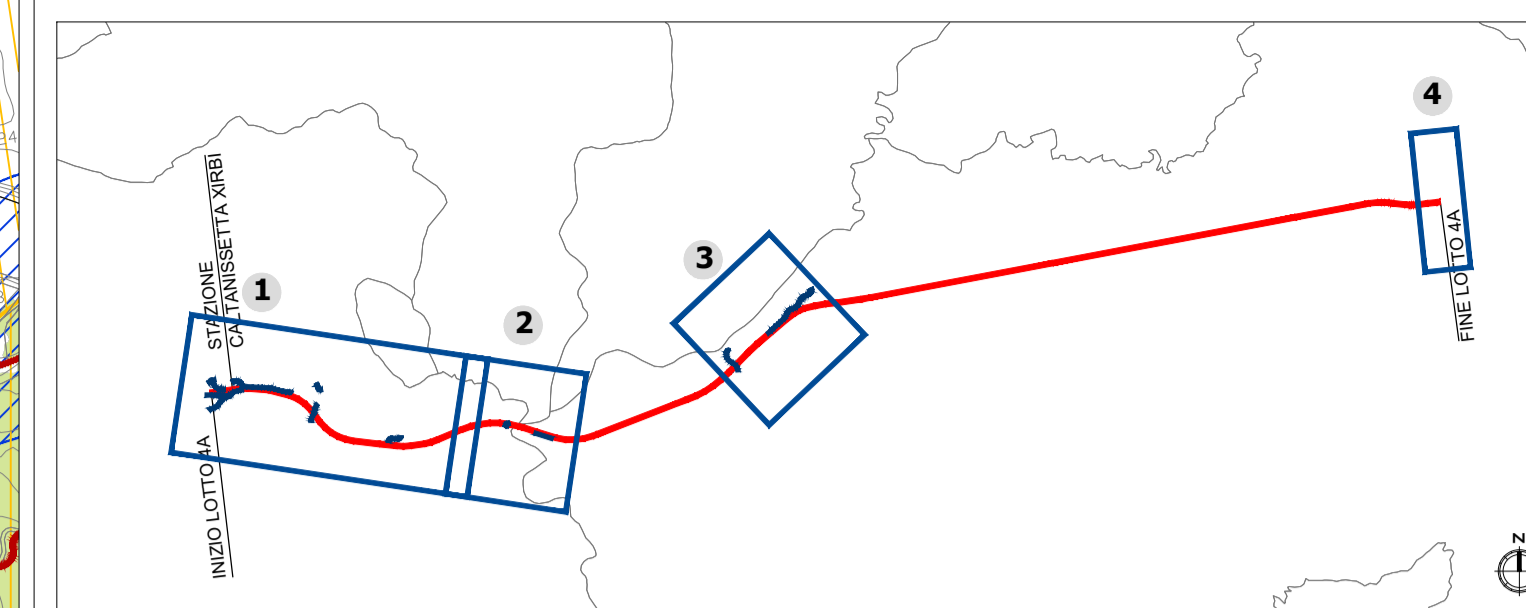


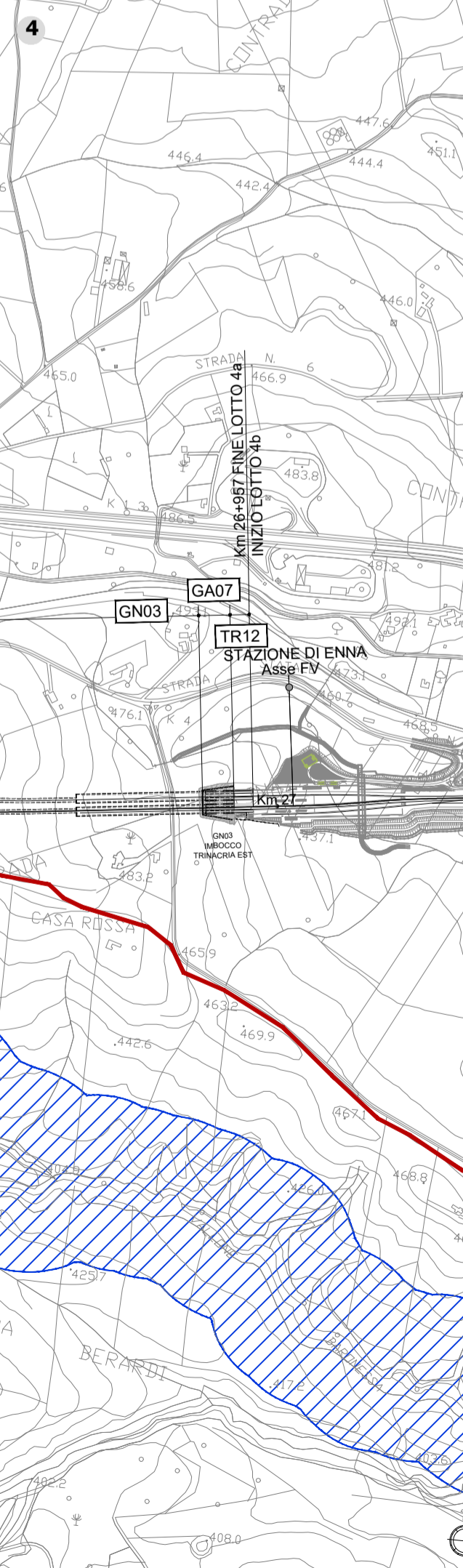
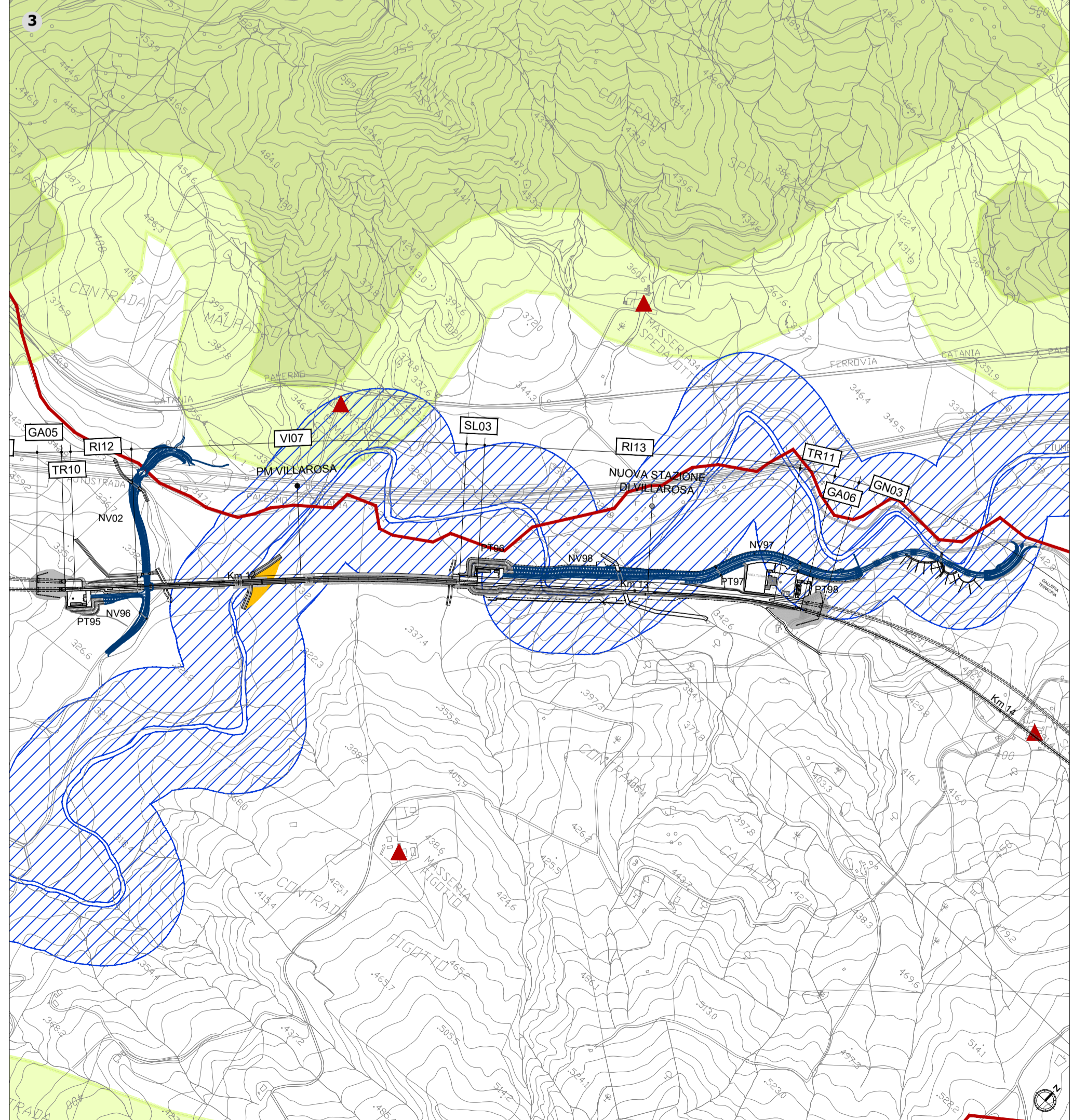
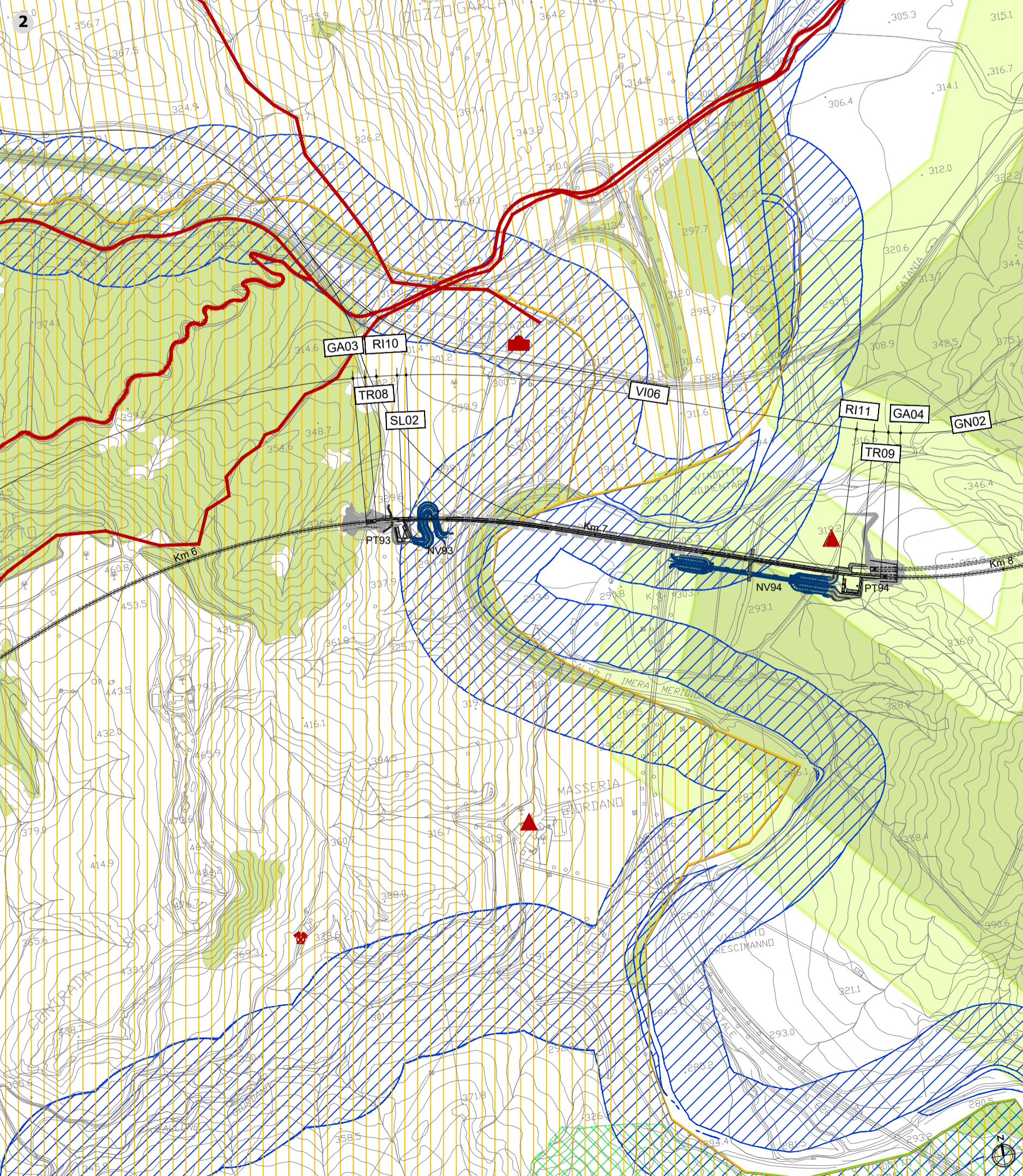
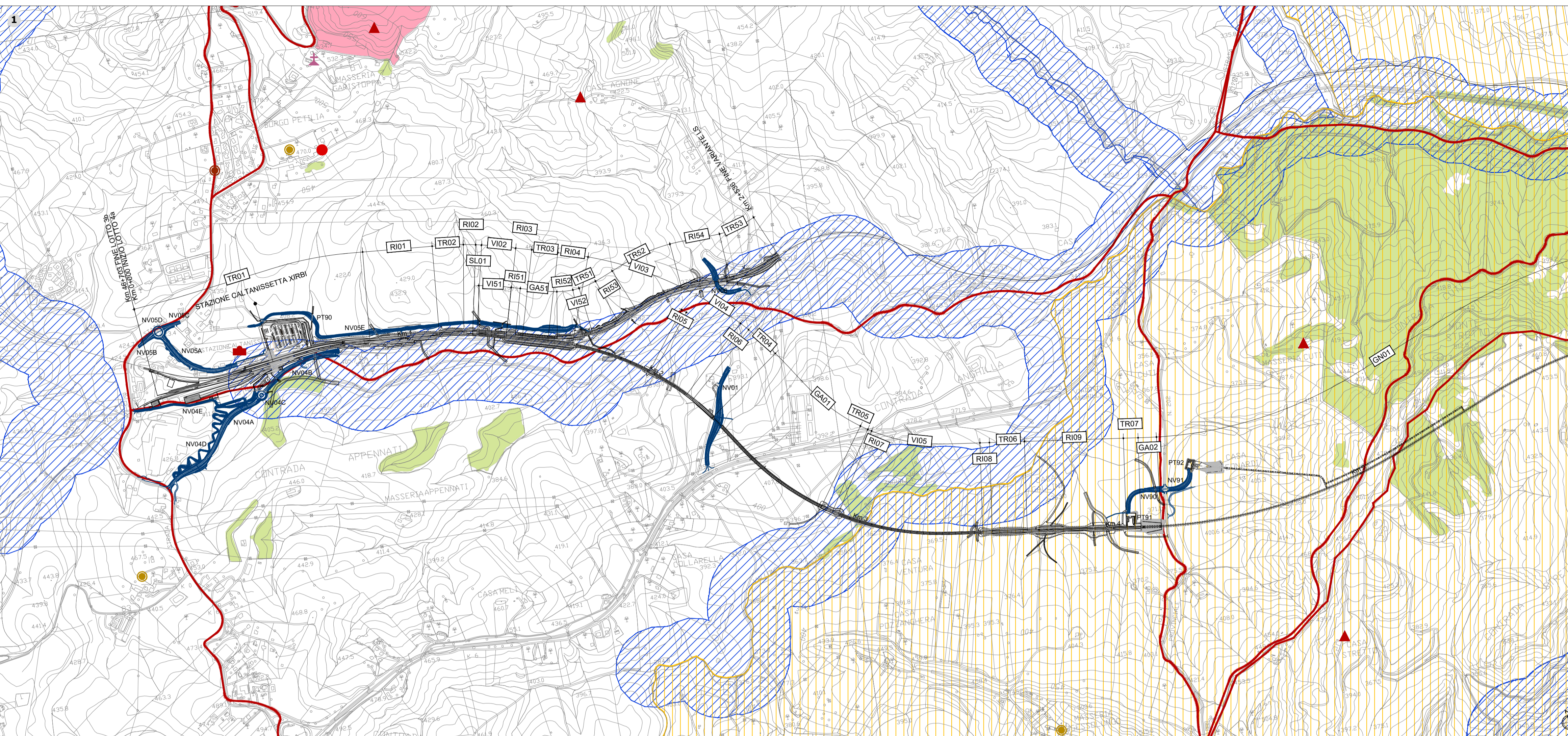
Key plan



LEGENDA

- Opere di linea
- Opere viarie connesse
- Vincoli e tutele**
- Beni culturali ai sensi della Parte II del D.lgs. 42/2004 s.m.⁽¹⁾**
 - Beni architettonici di interesse culturale dichiarato
- Beni paesaggistici ai sensi della Parte III del D.lgs. 42/2004 s.m.i**
- Immobili ed aree di notevole interesse pubblico⁽²⁾
 - Aree di notevole interesse pubblico dichiarato a termini dell'art. 136 co. 1 lett. c) e d) cd "Bellezze d'insieme"
 - Ulteriori immobili od aree di cui all'art. 134 co. 1 lett. c) sottoposti a tutela dal Piano paesaggistico
- Aree tutelate per legge⁽²⁾ (art. 142 del D.Lgs 42/2004 e smi)
 - c) Fiumi, torrenti, corsi d'acqua e relative sponde o piedi degli argini per una fascia di 150 metri ciascuna
 - f) Parchi e riserve nazionali e regionali
 - g) Territori coperti da foreste e da boschi
 - Fascia di rispetto aree boscate *
- Patrimonio storico testimoniale⁽³⁾**
 - Centri storici**
 - Nuclei storici a funzionalità specifica
 - Nuclei storici di "nuova fondazione"
 - Luoghi di culto e manufatti religiosi**
 - Luoghi di culto
 - Manufatti produttivi ed infrastrutture**
 - Masserie, robba rurale, case coloniche, dammusi e depositi
 - Miniere di zolfo
 - Stazioni ferroviarie
 - Regie trazzere

Fonti:
 (1) MIBACT - Vincoli in rete
 (2) Prov. Caltanissetta: Piano Paesaggistico degli ambiti 6, 7, 10, 11, 12 e 15 ricadenti nella provincia di Caltanissetta - Beni paesaggistici: Regione Siciliana, Geoportale Regione Siciliana - shapefile
 Open Data Territorio Enna;
 *Regione Siciliana Ass. Beni Culturali ed Ambientali e della Pubblica Istruzione - Dipart.o Beni Culturali e Ambientali ed Educazione Permanente - Soprintendenza per i Beni Culturali ed Ambientali di Enna, condivisione da parte della Soprintendenza nell'incontro del 03.04.2019
 (3) Prov. Caltanissetta: Piano Paesaggistico degli ambiti 6, 7, 10, 11, 12 e 15 ricadenti nella provincia di Caltanissetta - Componenti di paesaggio: Regione Siciliana, Geoportale Regione Siciliana - shapefile
 PTP Enna, Quadro dei valori dell'identità culturale degli Erei



COMMITTENTE:
RFI
 RETE FERROVIARIA ITALIANA
 GRUPPO FERROVIE DELLO STATO ITALIANE

PROGETTAZIONE:
ITAFERR
 GRUPPO FERROVIE DELLO STATO ITALIANE

DIRETTRICE FERROVIARIA MESSINA - CATANIA - PALERMO
NUOVO COLLEGAMENTO PALERMO - CATANIA

U.O. ARCHITETTURA, AMBIENTE E TERRITORIO
S.O. AMBIENTE

PROGETTO DEFINITIVO

TRATTA CALTANISSETTA XIRBI - NUOVA ENNA
LOTTO 4A

STUDIO DI IMPATTO AMBIENTALE

Carta del patrimonio culturale e storico - testimoniale

SCALA:
1:10.000

COMMESSA	LOTTO	FASE	ENTE	TIPO DOC.	OPERA/DISCIPLINA	PROGR.	REV.
RS3U	40	D	22	P4	SA0001	003	A

Rev.	Descrizione	Redatto	Data	Verificato	Data	Approvato	Data	Autorizzato Data
A	Emissione esecutiva	F.Massari	Luglio 2021	F.Petrelli G.Dagelli	Luglio 2021	A.Barreca	Luglio 2021	C.Erosolani Luglio 2021