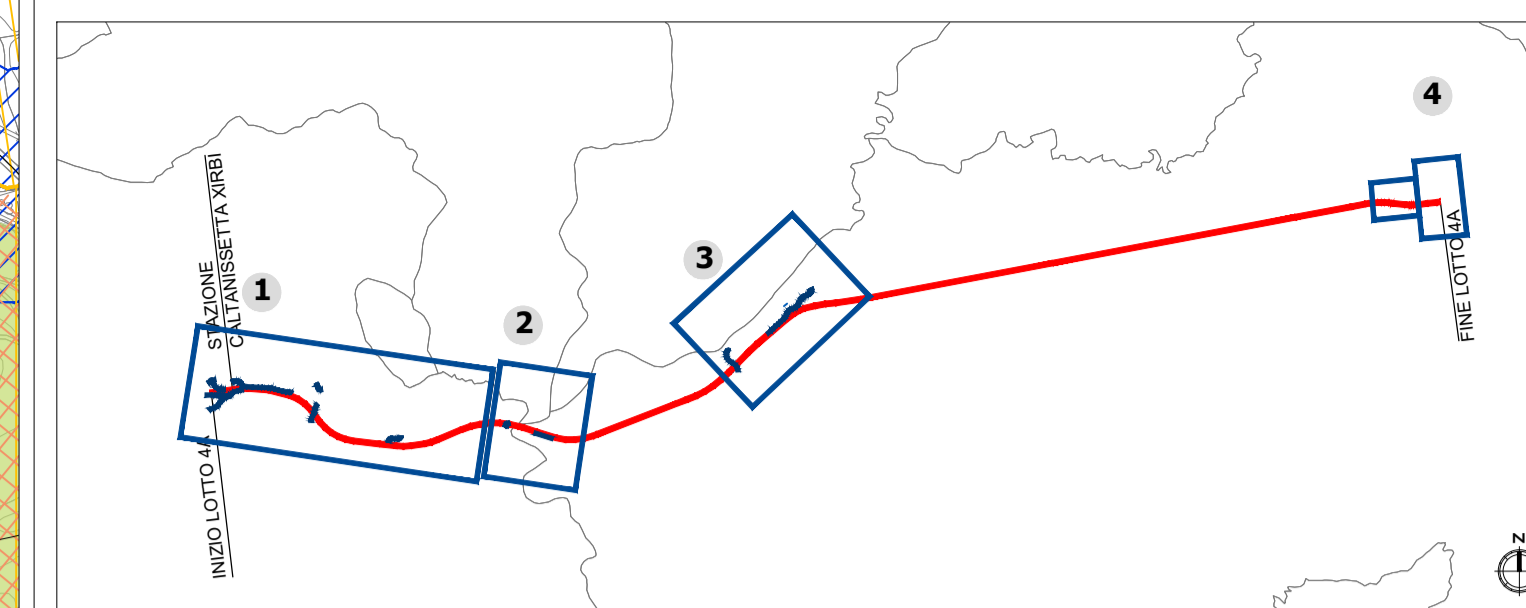


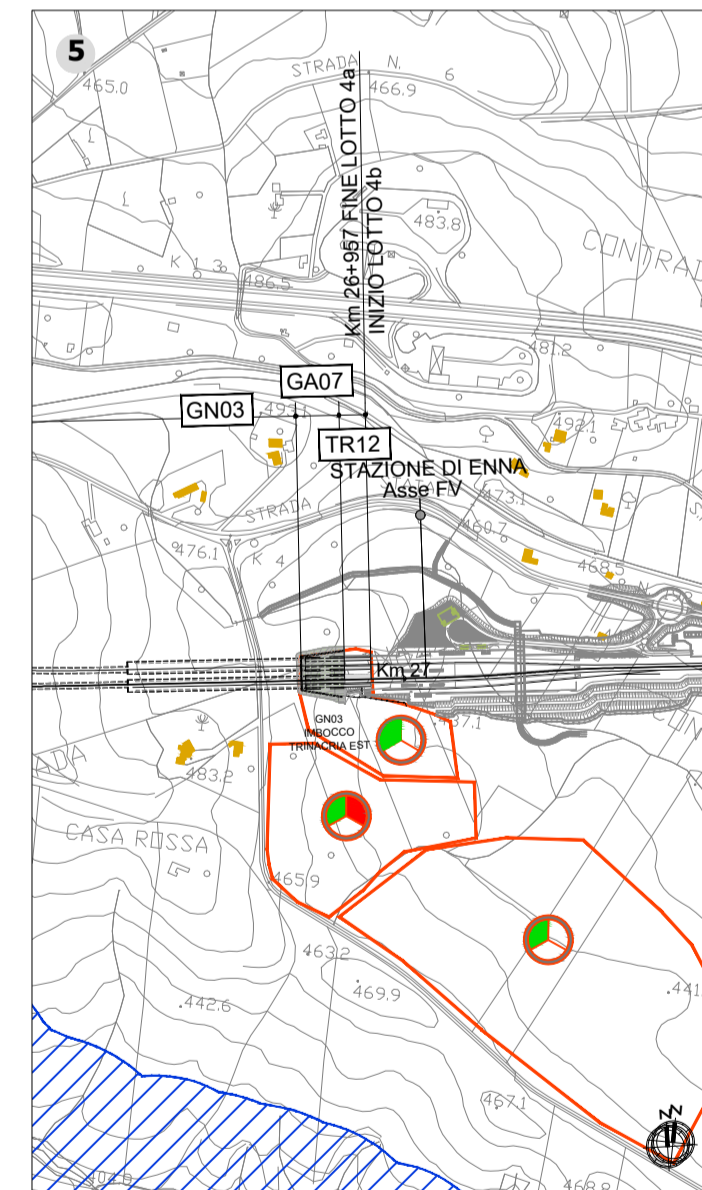
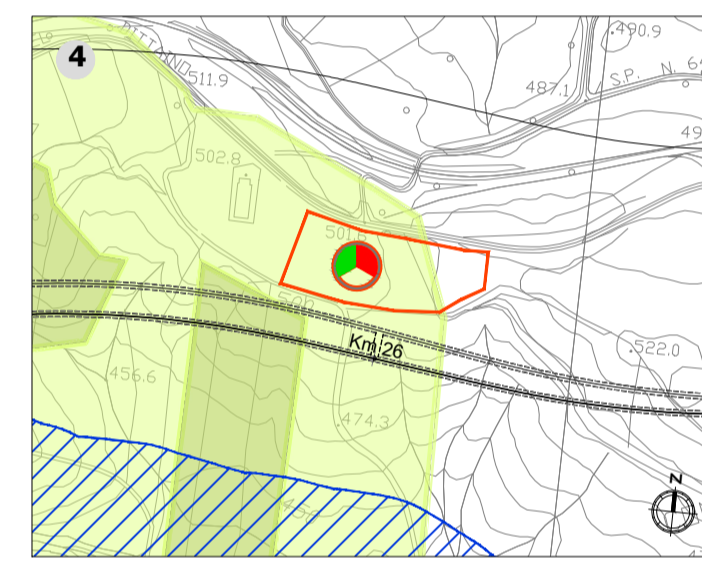
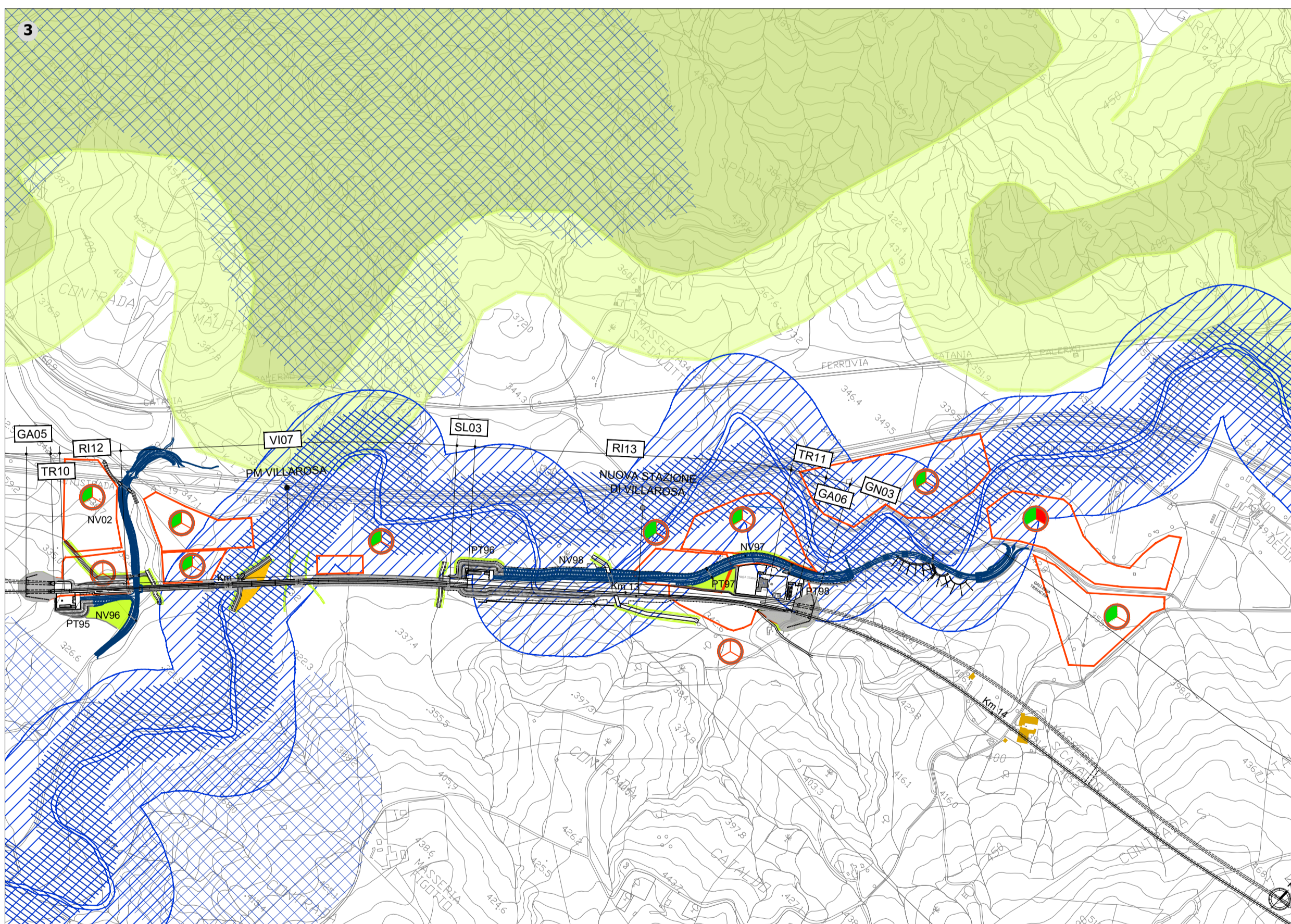
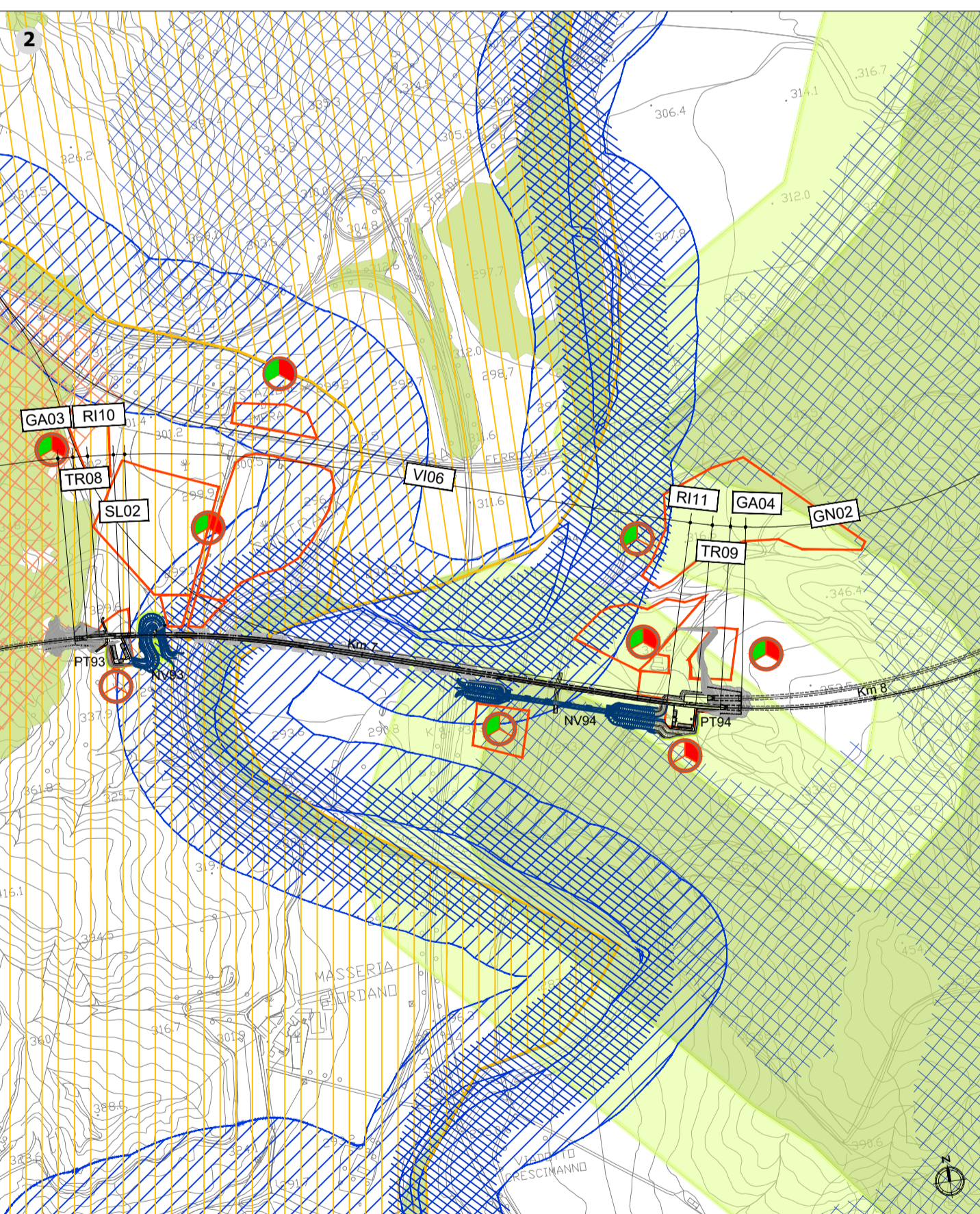
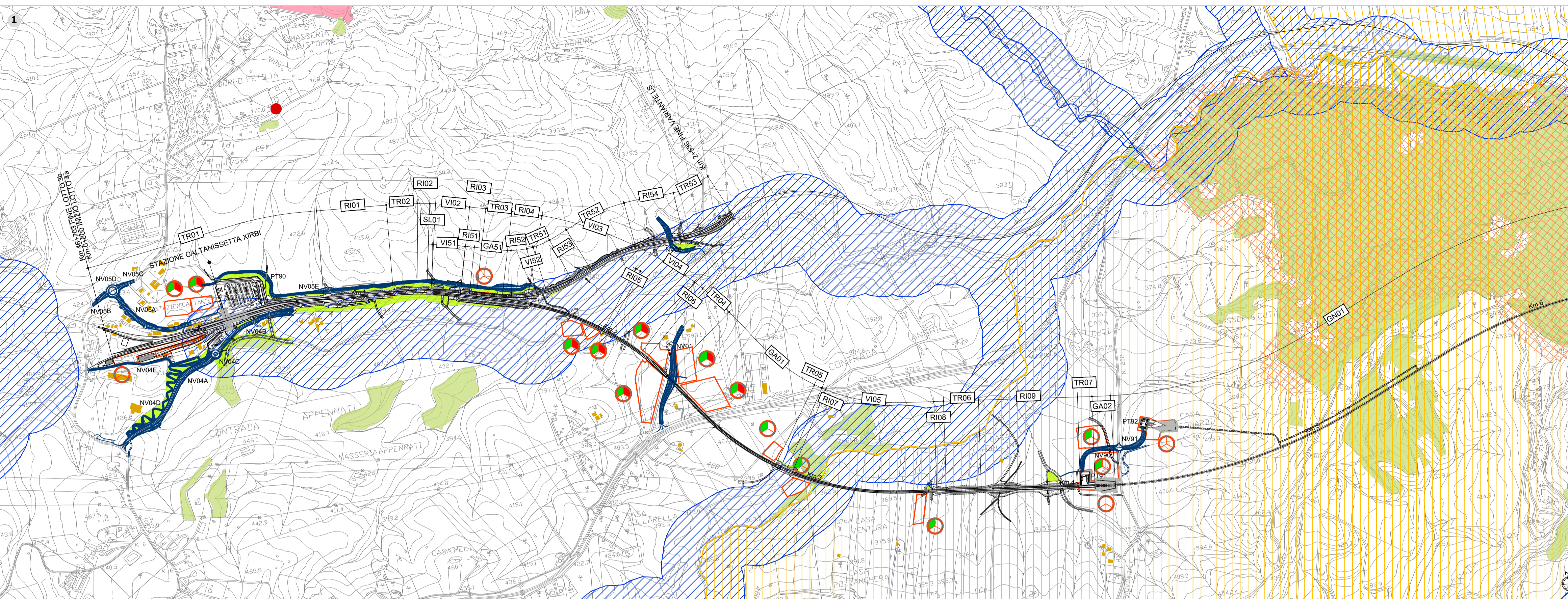
Key plan



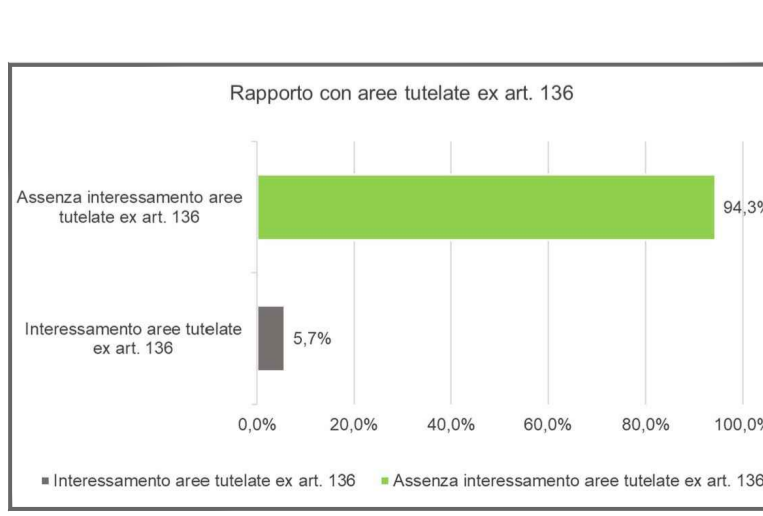
LEGENDA

- Opere di linea
- Opere varie connesse
- Aree di cantiere
- Beni a valenza culturale**
 - Beni architettonici
- Beni a valenza paesaggistica ed ambientale**
 - Aree di notevole interesse pubblico - Bellezze d'insieme lett. c) e d)
 - c) Fiumi, torrenti, corsi d'acqua e relative sponde o piedi degli argini per una fascia di 150 metri ciascuna
 - g) Territori coperti da foreste e da boschi
 - Fascia di rispetto aree boscate
 - Immobili ed aree tipizzate dal piano
- Rete ecologica****
 - Corridoio lineare
 - Nodi
 - Corridoio diffuso
 - Pietre da guado (Stepping stones)
- Sistema insediativo**
 - Ricettori acustici abitativi compresi entro la fascia di 250 m. per lato dal binario esterno
- Misure ed interventi per prevenire, ridurre e mitigare i potenziali effetti negativi**
 - Misure ed interventi in fase di cantiere***
 - Ripristino stato dei luoghi
 - Bagnature
 - Barriere anti rumore
 - Misure ed interventi in fase di esercizio**
 - Opere a verde

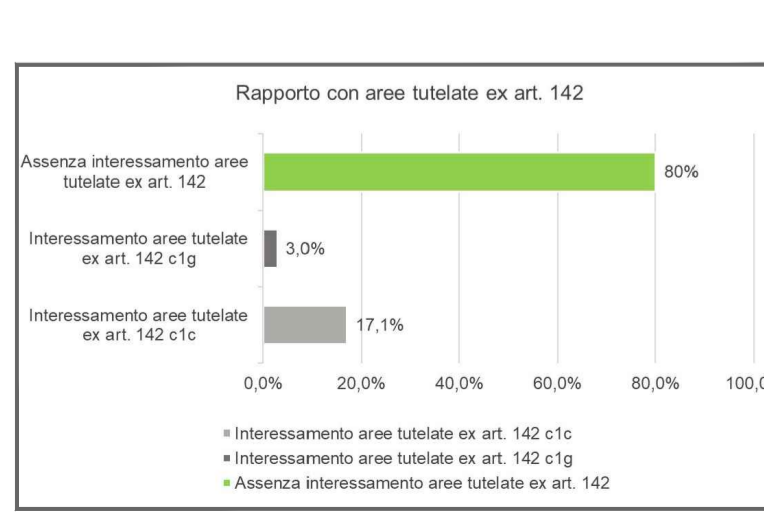
NB
Le risorse rappresentate nel presente elaborato costituiscono una sintesi espressamente riferita al patrimonio vegetazionale, paesaggistico e culturale
* La puntuale rappresentazione grafica delle misure ed interventi di mitigazione riportati nel presente elaborato, nonché di quelli concernenti le barriere antirumore mobili di avanzamento lavori e la bagnatura e spazzolatura delle viabilità di cantiere è riportata nell'elaborato "Planimetria degli interventi di mitigazione" allegato al Progetto ambientale della cantierizzazione



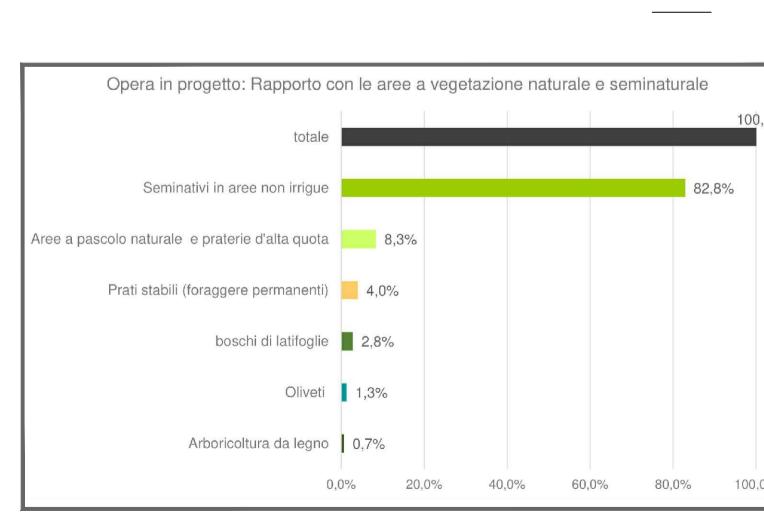
Rapporto con il sistema dei vincoli e delle tutele



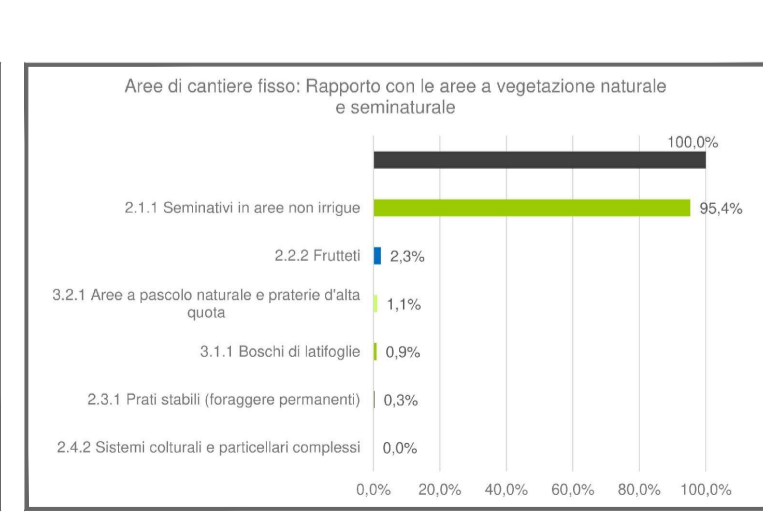
Sottrazione di vegetazione



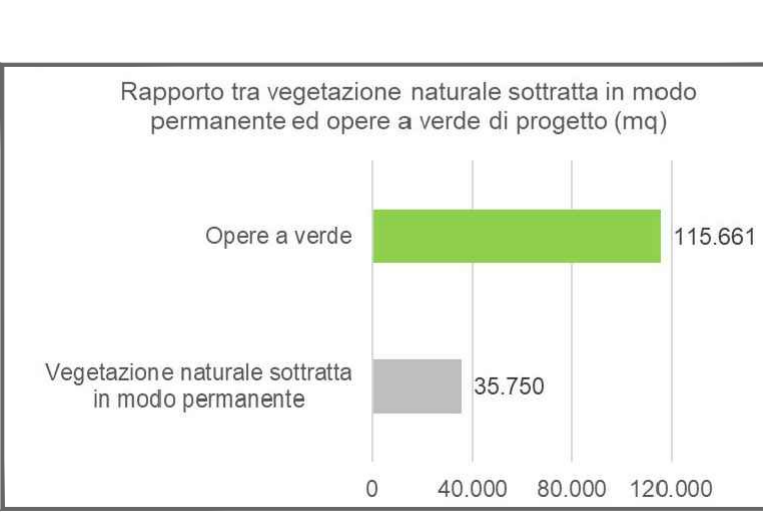
Opera in progetto: Rapporto con le aree a vegetazione naturale e seminaturali



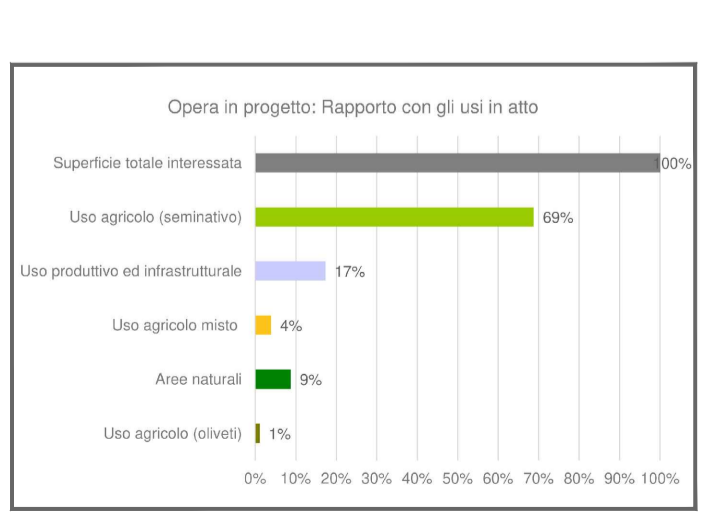
Aree di cantiere fisso: Rapporto con le aree a vegetazione naturale e seminaturali



Rapporto tra vegetazione naturale sottratta in modo permanente ed opere a verde di progetto (mq)



Modifica degli usi in atto



COMMITTENTE:
RFI
RETE FERROVIARIA ITALIANA
GRUPPO FERROVIE DELLO STATO ITALIANE

PROGETTAZIONE:
ITALFERR
GRUPPO FERROVIE DELLO STATO ITALIANE

DIRETTRICE FERROVIARIA MESSINA - CATANIA - PALERMO
NUOVO COLLEGAMENTO PALERMO - CATANIA

U.O. ARCHITETTURA, AMBIENTE E TERRITORIO
S.O. AMBIENTE

PROGETTO DEFINITIVO
TRATTA CALTANISSETTA XIRBI - NUOVA ENNA
LOTTO 4A

STUDIO DI IMPATTO AMBIENTALE

Carta di sintesi degli aspetti ambientali
SCALA: **1:10.000**

COMMESSA	LOTTO	FASE	ENTE	TIPO DOC.	OPERA/DISCIPLINA	PROGR.	REV.
RS3U	40	D	22	P4	SA0001	005	A

Rev.	Descrizione	Redatto	Data	Verificato	Data	Approvato	Data	Autorizzato Data
A	Emissione esecutiva	F.Massari	Luglio 2021	F.Petrelli G.Dagelli	Luglio 2021	A.Barreca	Luglio 2021	C.Erolani Luglio 2021