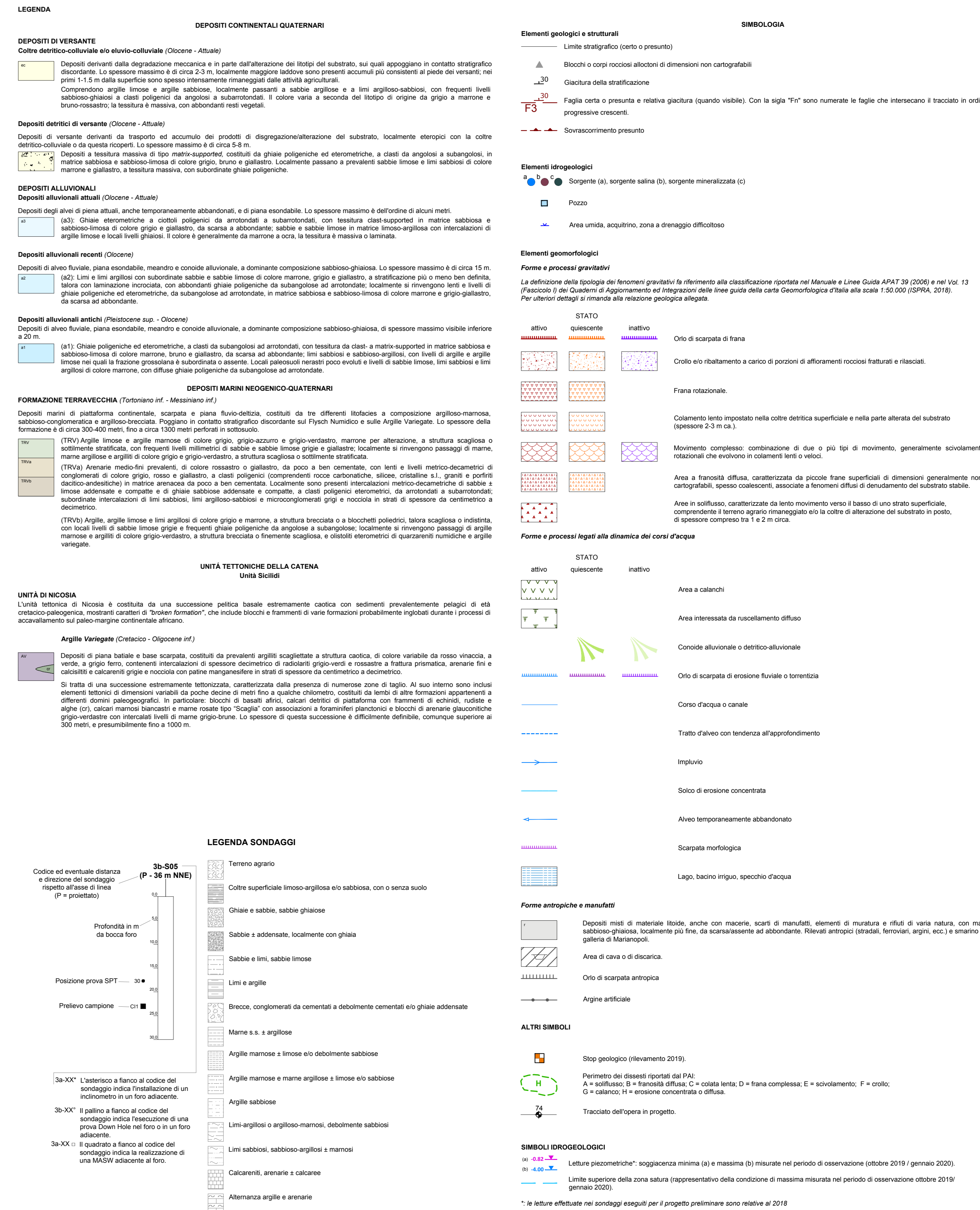
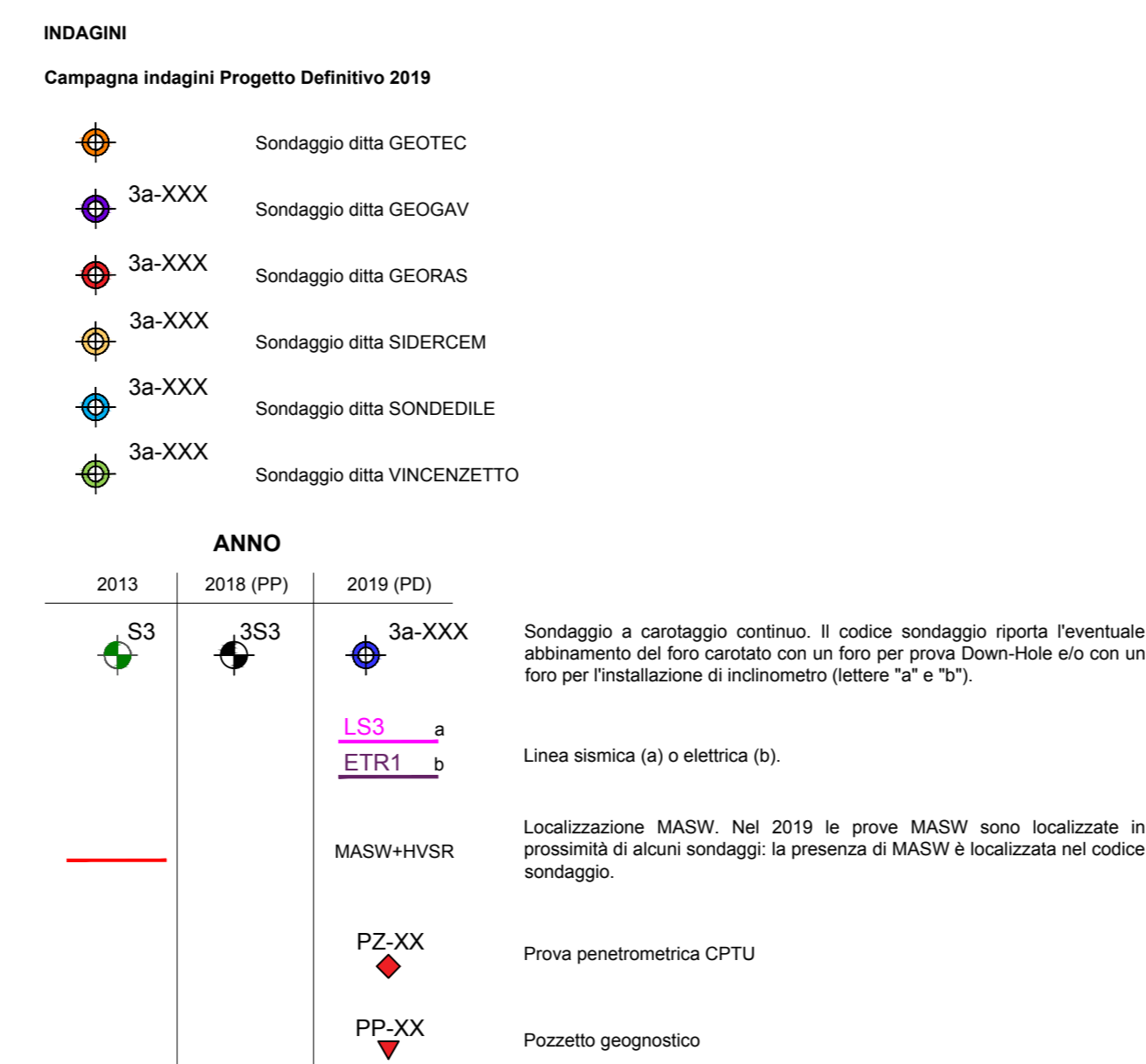
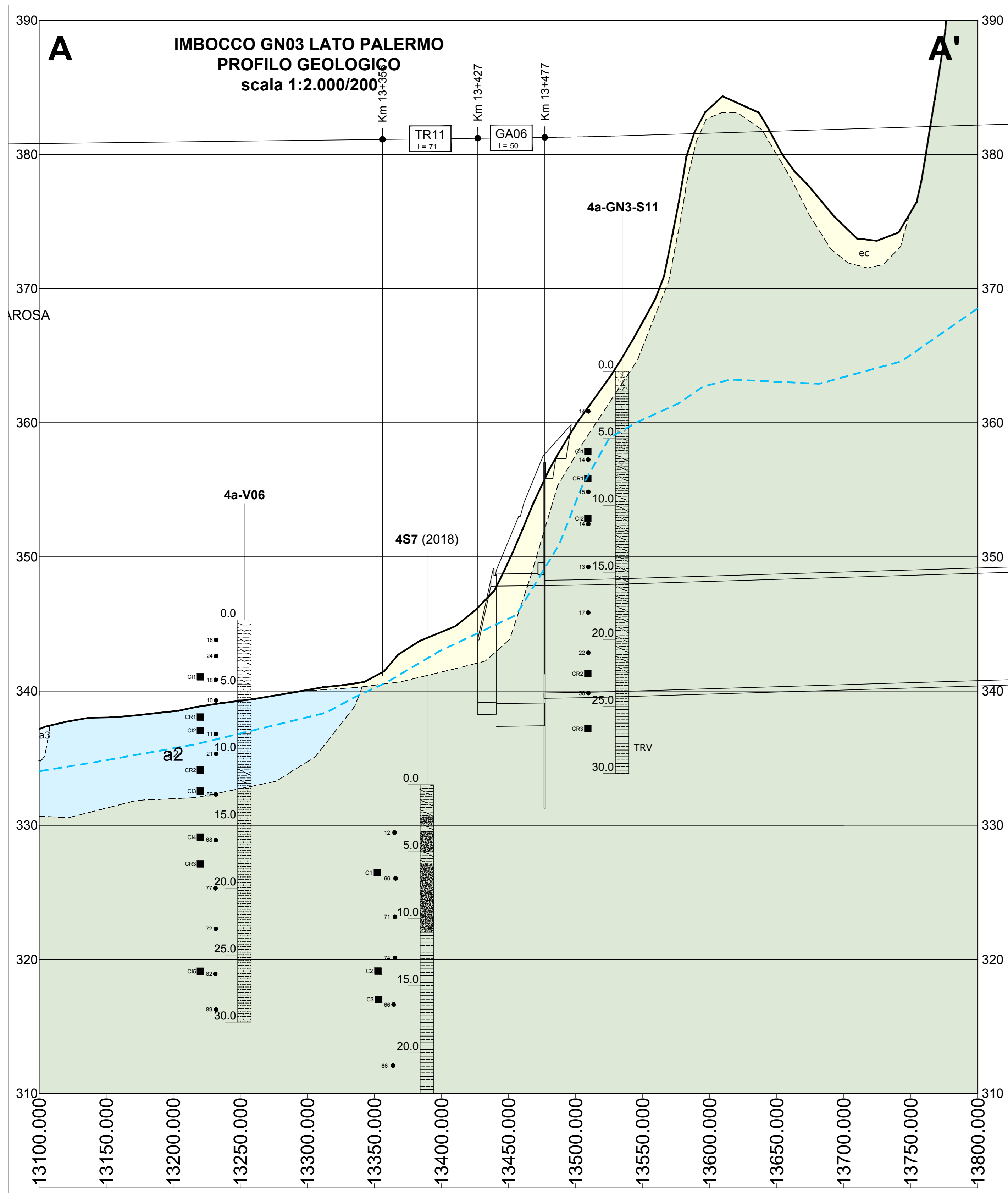


VERSANTE IN CUI SARA' REALIZZATO L'IMBOCCO, VISTO DA OVEST



AREA DELL'IMBOCCO, VISTA DA EST



PROGETTAZIONE:

DIRETTRICE FERROVIARIA MESSINA - CATANIA - PALERMO

NUOVO COLLEGAMENTO PALERMO - CATANIA

U.O. GEOLOGIA TECNICA, DELL'AMBIENTE E DEL TERRITORIO

PROGETTO DEFINITIVO

TRATTA CALTANISSETTA XIRBI - DITTANO

LOTTO 4a: CALTANISSETTA XIRBI - ENNA

CARTA GEOLOGICO-GEOMORFOLOGICA E PROFILO GEOLOGICO

GN03 GALLERIA TRINACRIA - IMBOCCO LATO PALERMO

SCALA: 1:2.000/200

Rev.	Descrizione	Redatto	Data	Verificato	Data	Approvato	Data	Autore	Data
A	Emissione Esecutiva	Rocksoft	Dic 19	F. Romano	Dic 19	A. Barroca	Dic 19	M. Condati	Apr 20
B	Emissione Esecutiva	Rocksoft	Gen 20	F. Romano	Gen 20	A. Barroca	Gen 20	A. Barroca	Apr 20
C	Emissione Esecutiva	Rocksoft	Apr 20	F. Romano	Apr 20	A. Barroca	Apr 20	A. Barroca	Apr 20

File: RS3U40D89N6GE001005C.dwg n. Elab.: 69\_52