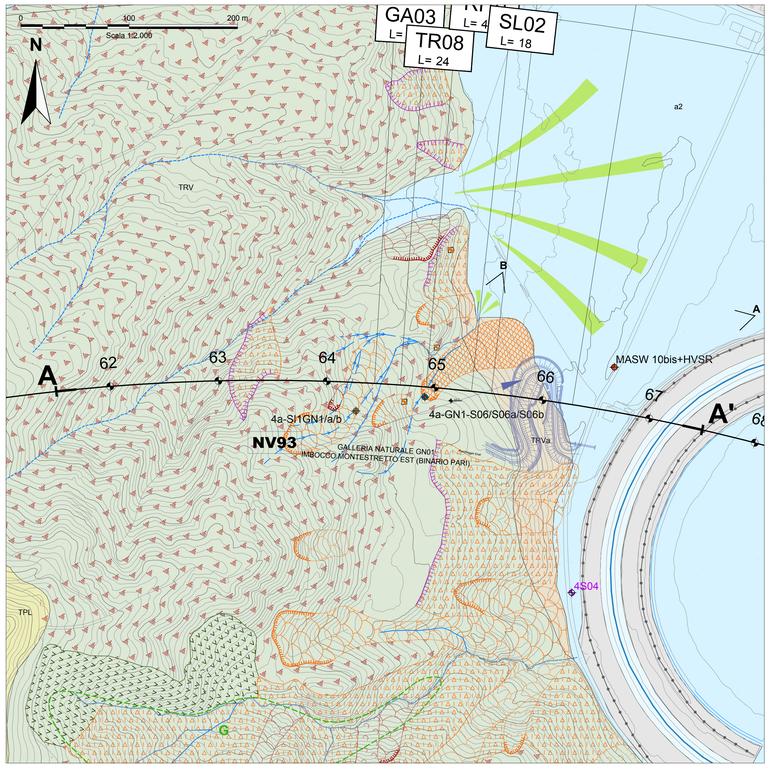

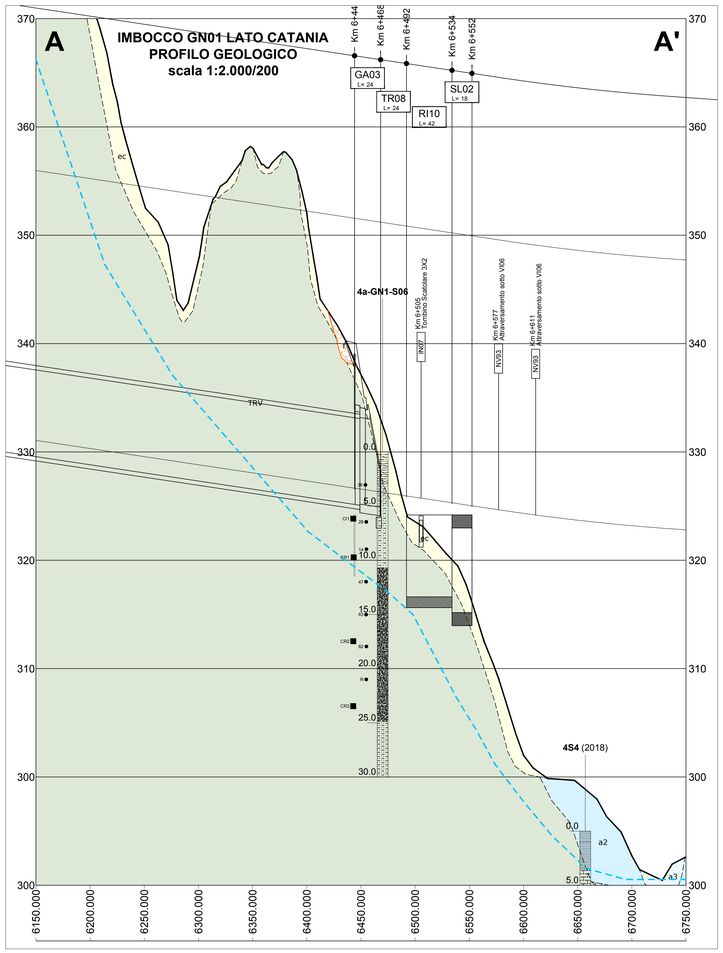

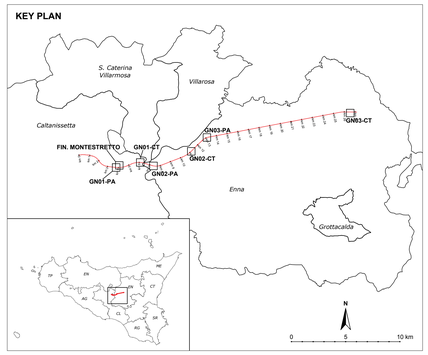

PANORAMICA DA VALLE DEL VERSANTE IN CUI SARA' REALIZZATO L'IMBOCCO

AREA DELL'IMBOCCO, VISTA DA VALLE

INDAGINI

Campagna indagini Progetto Definitivo 2019

- Sondaggio ditta GEOTEC
- 3a-XXX Sondaggio ditta GEOGAV
- 3a-XXX Sondaggio ditta GEORAS
- 3a-XXX Sondaggio ditta SIDERCEM
- 3a-XXX Sondaggio ditta SONDEDILE
- 3a-XXX Sondaggio ditta VINCENZETTO

ANNO

2013	2018 (PP)	2019 (PD)	
S3	3S3	3a-XXX	Sondaggio a carotaggio continuo. Il codice sondaggio riporta l'eventuale abbinamento del foro carotato con un foro per prova Down-Hole e/o con un foro per l'installazione di inclinometro (lettere "a" e "b").
		LS3 a / ETR1 b	Linea sismica (a) o elettrica (b).
		MASW+HVSR	Localizzazione MASW. Nel 2019 le prove MASW sono localizzate in prossimità di alcuni sondaggi: la presenza di MASW è localizzata nel codice sondaggio.
		PZ-XX	Prova penetrometrica CPTU
		PP-XX	Pozzetto geognostico

LEGENDA

DEPOSITI CONTINENTALI QUATERNARI

DEPOSITI DI VERSANTE

Coltre detritico-colluviale e/o eluvio-colluviale *(Olocene - Attuale)*

(a) Depositi derivanti dalla degradazione meccanica e in parte dall'alterazione dei litotipi del substrato, sui quali appoggiano in contatto stratigrafico discordante. Lo spessore massimo è di circa 2-3 m, localmente maggiore laddove sono presenti accumuli più consistenti al piede dei versanti; nei primi 1-1.5 m dalla superficie sono spesso intensamente rimaneggiati dalle attività agricolturali.
Comprendono argille limose e argille sabbiose, localmente passanti a sabbie argillose e a limi argilloso-sabbiosi, con frequenti livelli sabbioso-ghiaiosi a clasti poligenici da angolosi a subarrotondati. Il colore varia a seconda del litotipo di origine da grigio a marrone e bruno-rossastro; la tessitura è massiva, con abbondanti resti vegetali.

Depositi detritici di versante *(Olocene - Attuale)*

Depositi di versante derivanti da trasporto ed accumulo dei prodotti di disgregazione/alterazione del substrato, localmente eteropici con la coltre detritico-colluviale o da questa ricoperti. Lo spessore massimo è di circa 5-8 m.

(b) Depositi a tessitura massiva di tipo *matrix-supported*, costituiti da ghiaie poligeniche ed eterometriche, a clasti da angolosi a subangolosi, in matrice sabbiosa e sabbioso-limosa di colore grigio, bruno e giallastro. Localmente passano a prevalenti sabbie limose e limi sabbiosi di colore marrone e giallastro, a tessitura massiva, con subordinate ghiaie poligeniche.

DEPOSITI ALLUVIONALI

Depositi alluvionali attuali *(Olocene - Attuale)*

Depositi degli alvei di piena attuali, anche temporaneamente abbandonati, e di piana esondabile. Lo spessore massimo è dell'ordine di alcuni metri.

(a3): Ghiaie eterometriche a ciottoli poligenici da arrotondati a subarrotondati, con tessitura clast-supported in matrice sabbiosa e sabbioso-limosa di colore grigio e giallastro, da scarsa a abbondante; sabbie e sabbie limose in matrice limoso-argillosa con intercalazioni di argille limose e locali livelli ghiaiosi. Il colore è generalmente da marrone a ocra, la tessitura è massiva o laminata.

Depositi alluvionali recenti *(Olocene)*

Depositi di alveo fluviale, piana esondabile, meandro e conoide alluvionale, a dominante composizione sabbioso-ghiaiosa. Lo spessore massimo è di circa 15 m.

(a2): Limi e limi argillosi con subordinate sabbie e sabbie limose di colore marrone, grigio e giallastro, a stratificazione più o meno ben definita, talora con laminazione incrociata, con abbondanti ghiaie poligeniche da subangolose ad arrotondate; localmente si rinvengono lenti e livelli di ghiaie poligeniche ed eterometriche, da subangolose ad arrotondate, in matrice sabbiosa e sabbioso-limosa di colore marrone e grigio-giallastro, da scarsa ad abbondante.

Depositi alluvionali antichi *(Pleistocene sup. - Olocene)*

Depositi di alveo fluviale, piana esondabile, meandro e conoide alluvionale, a dominante composizione sabbioso-ghiaiosa, di spessore massimo visibile inferiore a 20 m.

(a1): Ghiaie poligeniche ed eterometriche, a clasti da subangolosi ad arrotondati, con tessitura da clast- a matrix-supported in matrice sabbiosa e sabbioso-limosa di colore marrone, bruno e giallastro, da scarsa ad abbondante; limi sabbiosi e sabbioso-argillosi, con livelli di argille e argille limose nei quali la frazione grossolana è subordinata o assente. Locali paleosuoli nerastri poco evoluti e livelli di sabbie limose, limi sabbiosi e limi argillosi di colore marrone, con diffuse *ghiaie poligeniche* da subangolose ad arrotondate.

DEPOSITI MARINI NEOGENICO-QUATERNARI

FORMAZIONE TERRAVECCHIA *(Tortoniano inf. - Messiniano inf.)*

Depositi marini di piattaforma continentale, scarpata e piana fluvio-deltizia, costituiti da tre differenti litofacies a composizione argilloso-marnosa, sabbioso-conglomeratica e argilloso-brecciata. Poggiano in contatto stratigrafico discordante sul Flysch Numidico e sulle Argille Variegate. Lo spessore della formazione è di circa 300-400 metri, fino a circa 1300 metri perforati in sottosuolo.

(TRV) Argille limose e argille marnose di colore grigio, grigio-azzurro e grigio-verdastro, marrone per alterazione, a struttura scagliosa o sottilmente stratificata, con frequenti livelli millimetrici di sabbie e sabbie limose grigie e giallastre; localmente si rinvengono passaggi di marne, marne argillose e argilliti di colore grigio e grigio-verdastro, a struttura scagliosa o sottilmente stratificata.

(TRVa) Arenarie medio-fini prevalenti, di colore rossastro o giallastro, da poco a ben cementate, con lenti e livelli metrico-decametrici di conglomerati di colore grigio, rosso e giallastro, a clasti poligenici (comprendenti rocce carbonatiche, silicee, cristalline s.l., graniti e porfiriti dacitico-andesitiche) in matrice arenacea da poco a ben cementata. Localmente sono presenti intercalazioni metrico-decametriche di sabbie ± limose addensate e compatte e di ghiaie sabbiose addensate e compatte, a clasti poligenici eterometrici, da arrotondati a subarrotondati; subordinate intercalazioni di limi sabbiosi, limi argilloso-sabbiosi e microconglomerati grigi e nocciola in strati di spessore da centimetrico a decimetrico.

(TRVb) Argille, argille limose e limi argillosi di colore grigio e marrone, a struttura brecciata o a blocchetti poliedrici, talora scagliosa o indistinta, con locali livelli di sabbie limose grigie e frequenti ghiaie poligeniche da angolose a subangolose; localmente si rinvengono passaggi di argille marnose e argilliti di colore grigio-verdastro, a struttura brecciata o finemente scagliosa, e olistoliti eterometrici di quarzareniti numidiche e argille variegate.

SIMBOLOGIA

Elementi geologici e strutturali

- Limite stratigrafico (certo o presunto)
- Blocchi o corpi rocciosi allocton di dimensioni non cartografabili
- 30 Giacitura della stratificazione
- 30 F-3 Faglia certa o presunta e relativa giacitura (quando visibile). Con la sigla "Fn" sono numerate le faglie che intersecano il tracciato in ordine di progressive crescenti.
- Sovrascorrimento presunto

Elementi idrogeologici

- a b c Sorgente (a), sorgente salina (b), sorgente mineralizzata (c)
- Pozzo
- Area umida, acquitrino, zona a drenaggio difficoltoso

Elementi geomorfologici

Forme e processi gravitativi

La definizione della tipologia dei fenomeni gravitativi fa riferimento alla classificazione riportata nel Manuale e Linee Guida APAT 39 (2006) e nel Vol. 13 (Fascicolo I) dei Quaderni di Aggiornamento ed Integrazioni delle linee guida della carta Geomorfologica d'Italia alla scala 1:50.000 (SPRA, 2018). Per ulteriori dettagli si rimanda alla relazione geologica allegata.

STATO: attivo – quiescente – inattivo

- Orlo di scarpata di frana
- Crollo e/o ribaltamento a carico di porzioni di affioramenti rocciosi fratturati e rilasciati.
- Frana rotazionale.
- Colamento lento impostato nella coltre detritica superficiale e nella parte alterata del substrato (spessore 2-3 m ca.).
- Movimento complesso: combinazione di due o più tipi di movimento, generalmente scivolamenti rotazionali che evolvono in colamenti lenti o veloci.
- Area a franosità diffusa, caratterizzata da piccole frane superficiali di dimensioni generalmente non cartografabili, spesso coalescenti, associate a fenomeni diffusi di denudamento del substrato stabile.
- Aree in solifluso, caratterizzate da lento movimento verso il basso di uno strato superficiale, comprendente il terreno agrario rimaneggiato e/o la coltre di alterazione del substrato in posto, di spessore compreso tra 1 e 2 m circa.

Forme e processi legati alla dinamica dei corsi d'acqua

STATO: attivo – quiescente – inattivo

- Area a calanchi
- Area interessata da ruscellamento diffuso
- Conoide alluvionale o detritico-alluvionale
- Orlo di scarpata di erosione fluviale o torrentizia
- Corso d'acqua o canale
- Tratto d'alveo con tendenza all'approfondimento
- Impluvio
- Solco di erosione concentrata
- Alveo temporaneamente abbandonato
- Scarpata morfologica
- Lago, bacino irriguo, specchio d'acqua

Forme antropiche e manufatti

- Depositi misti di materiale litoide, anche con macerie, scarti di manufatti, elementi di muratura e rifiuti di varia natura, con matrice sabbioso-ghiaiosa, localmente più fine, da scarsa/assente ad abbondante. Rilevati antropici (stradali, ferroviari, argini, ecc.) e smarino della galleria di Marianopoli.
- Area di cava o di discarica.
- Orlo di scarpata antropica
- Argine artificiale

ALTRI SIMBOLI

- Stop geologico (rilevamento 2019).
- H Perimetro dei dissesti riportati dal PAI: A = solifluso; B = franosità diffusa; C = colata lenta; D = frana complessa; E = scivolamento; F = crollo; G = calanco; H = erosione concentrata o diffusa.
- 74 Tracciato dell'opera in progetto.

SIMBOLI IDROGEOLOGICI

- (a) 0.82 – Letture piezometriche*: soggiacenza minima (a) e massima (b) misurate nel periodo di osservazione (ottobre 2019 / gennaio 2020).
- (b) 4.02 –
- Limite superiore della zona satura (rappresentativo della condizione di massima misurata nel periodo di osservazione ottobre 2019/ gennaio 2020).

**: le letture effettuate nei sondaggi eseguiti per il progetto preliminare sono relative al 2018*

LEGENDA SONDAGGI



3a-XX* L'asterisco a fianco al codice del sondaggio indica l'installazione di un inclinometro in un foro adiacente.

3b-XX* Il pallino a fianco al codice del sondaggio indica l'esecuzione di una prova Down Hole nel foro o in un foro adiacente.

3a-XX Il quadrato a fianco al codice del sondaggio indica la realizzazione di una MASW adiacente al foro.

- Terreno agrario
- Coltre superficiale limoso-argillosa e/o sabbiosa, con o senza suolo
- Ghiaie e sabbie, sabbie ghiaiose
- Sabbie ± addensate, localmente con ghiaia
- Sabbie e limi, sabbie limose
- Limi e argille
- Brecce, conglomerati da cementati a debolmente cementati e/o ghiaie addensate
- Marne s.s. ± argillose
- Argille marnose ± limose e/o debolmente sabbiose
- Argille marnose e marne argillose ± limose e/o sabbiose
- Argille sabbiose
- Limi-argillosi o argilloso-marnosi, debolmente sabbiosi
- Limi sabbiosi, sabbioso-argillosi ± marnosi
- Calcareniti, arenarie ± calcaree
- Alternanza argille e arenarie
- Gesso selenitico e/o balatino, laminiti gessose
- Sali di K e Na
- Substrato in posto alterato per ossidazione
- Argille ± limose con ciottoli e ghiaia
- Arenarie da cementate a debolmente cementate
- Brecce a matrice argillosa clast supported
- Brecce a matrice argillosa, matrix supported; argille con clasti angolosi sparsi
- Calcari, spesso con sottili alternanze di calcari marnosi e marne calcaree
- Argilla marnosa con clasti poligenici
- Peliti laminate con livelli gessosi, calcarenitici, gessarenitici
- Marne calcaree
- Alternanze calcari ± marnosi (prevalenti) / marne calcaree
- Gessoareniti
- Substrato in posto alterato per ossidazione
- Perdita carota
- Tracce di gesso o anidrite (cristalli, frammenti, clasti)
- Tracce di sale
- Tracce di idrocarburi
- Cavità carsiche
- Macrofossili

RFI RETE FERROVIARIA ITALIANA
GRUPPO FERROVIE DELLO STATO ITALIANE

PROGETTAZIONE:

ITALFERR
GRUPPO FERROVIE DELLO STATO ITALIANE

DIRETTRICE FERROVIARIA MESSINA - CATANIA - PALERMO

NUOVO COLLEGAMENTO PALERMO - CATANIA

U.O. GEOLOGIA TECNICA, DELL'AMBIENTE E DEL TERRITORIO

PROGETTO DEFINITIVO

TRATTA CALTANISSETTA XIRBI - DITTAINO
LOTTO 4a: CALTANISSETTA XIRBI - ENNA

CARTA GEOLOGICO-GEOMORFOLOGICA E PROFILO GEOLOGICO

GN07 GALLERIA MONTESTRETTO - IMBOCCO LATO CATANIA

SCALA: 1:2.000/200

COMMESSA	LOTTO	FASE	ENTE	TIPO DOC.	OPERA/DISCIPLINA	PROGR.	REV.
RS3U	40	D	69	N6	GE0001	002	C

Rev.	Descrizione	Redatto	Data	Verificato	Data	Approvato	Data	Autorizzato Data
A	Emissione Esecutiva	Rocksoil	Dic 19	F. Romano	Dic 19	A. Barreca	Dic 19	M. Comedini Apr 20
B	Emissione Esecutiva	Rocksoil	Gen 20	F. Romano	Gen 20	A. Barreca	Gen 20	ITALFERR Dott. Geol. Massimo Comedini Ordine di Roma n. 1147
C	Emissione Esecutiva	Rocksoil	Apr 20	F. Romano	Apr 20	A. Barreca	Apr 20	

File: RS3U40D69N6GE0001002C.dwg | n. Elab.: 69_49