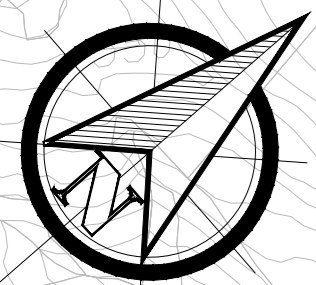
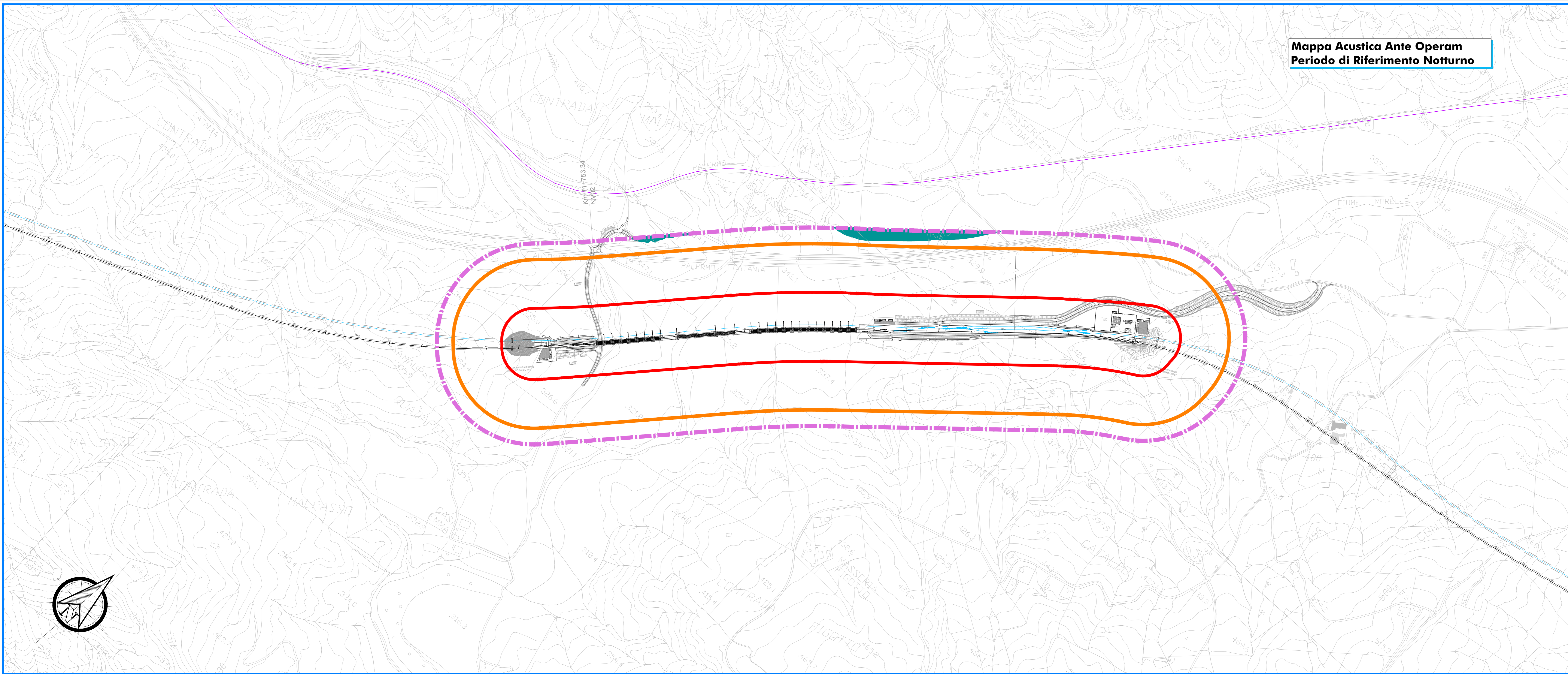


**Mappa Acustica Ante Operam  
Periodo di Riferimento Notturno**



**LEGENDA**

**Scala cromatica dei livelli sonori**

- < 35 dBA
- 35 - 40 dBA
- 40 - 45 dBA
- 45 - 50 dBA
- 50 - 55 dBA
- 55 - 60 dBA
- 60 - 65 dBA
- 65 - 70 dBA
- 70 - 75 dBA
- 75 - 80 dBA
- > 80 dBA

**Identificativo Ricettore**

- Ricettore
- Ricettore industriale/Altro
- Ricettore sensibile
- Ricettore previsto in demolizione

**Fasce di pertinenza acustica ferroviaria  
D.P.R. 18 / 11 / 1998 n° 459**

- Fascia A (0 - 100 m per lato da binario esterno)
- Fascia B (100 - 250 m per lato da binario esterno)

**Ambito di Studio**

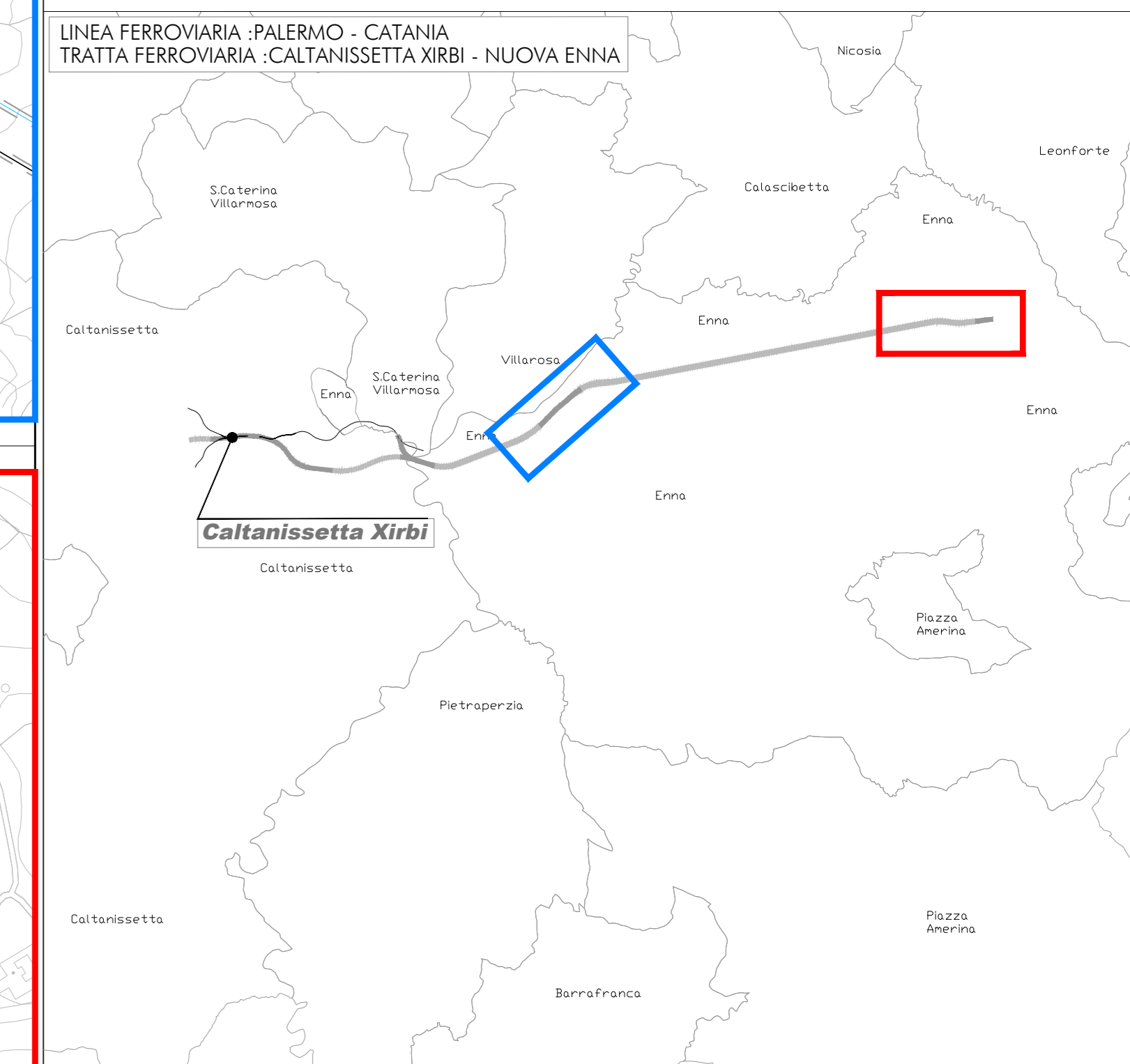
- Fascia Ambito di Studio (250 - 300 m da binario esterno di progetto per Zonizzazione Acustica)

**Linea Ferroviaria**


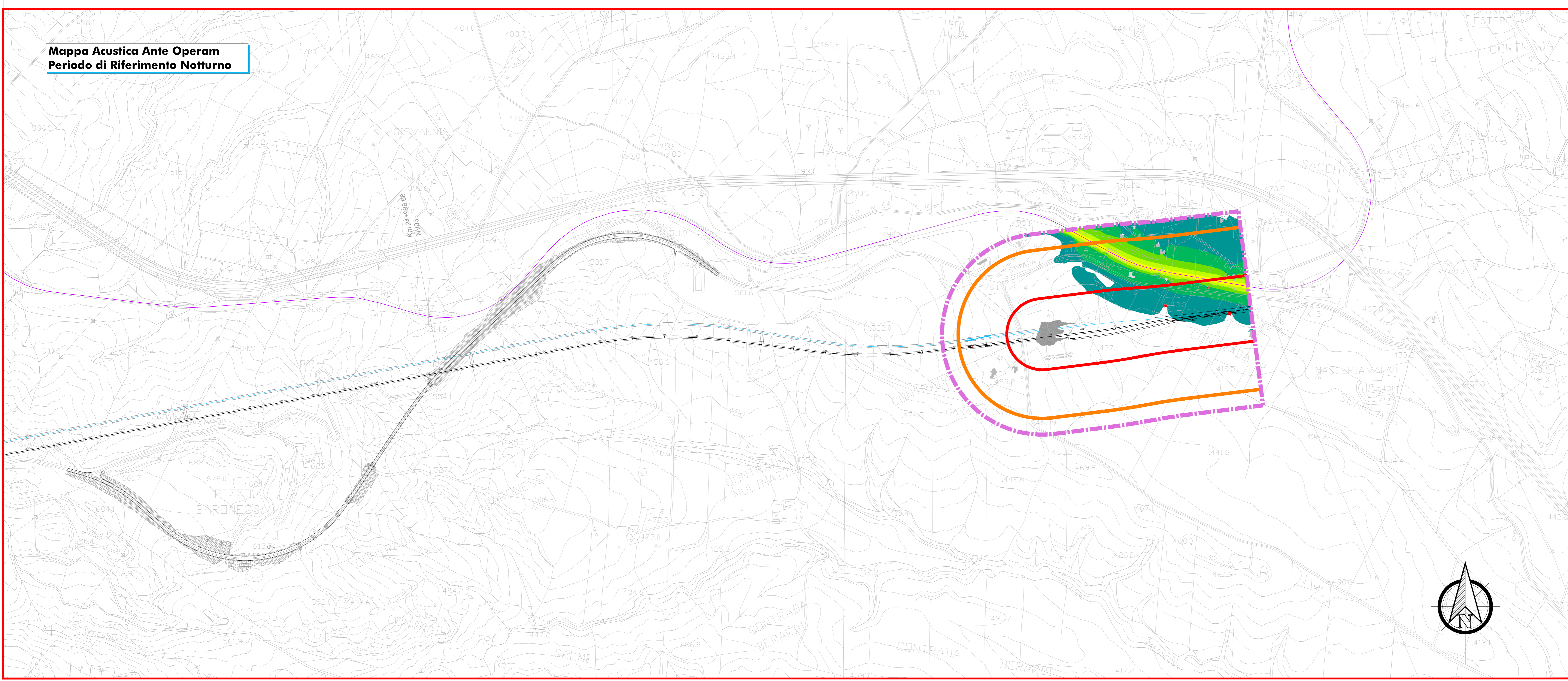
- Binario di Progetto
- Binario Linea Storica

**Limiti comunali**

- Confine comunale
- PROVINCIA : xxx
- COMUNE : xxx
- Toponimo comune



**Mappa Acustica Ante Operam  
Periodo di Riferimento Notturno**



COMMITTENTE: **RFI**  
RETE FERROVIARIA ITALIANA  
GRUPPO FERROVIE DELLO STATO ITALIANE

PROGETTAZIONE: **ITALFERR**  
GRUPPO FERROVIE DELLO STATO ITALIANE

**DIRETTRICE FERROVIARIA MESSINA - CATANIA - PALERMO  
NUOVO COLLEGAMENTO PALERMO - CATANIA**

**U.O. ARCHITETTURA, AMBIENTE E TERRITORIO  
S.O. AMBIENTE**

**PROGETTO DEFINITIVO  
TRATTA CALTANISSETTA XIRBI - NUOVA ENNA (LOTTO 4A)**

**STUDIO ACUSTICO**

MAPPA ACUSTICA - Ante Operam Stato Attuale Periodo Notturno Tav. 2 di 2

H = 4,00m da Piano Campagna SCALA:  
**1: 5.000**

COMMESSA	LOTTO	FASE	ENTE	TIPO DOC.	OPERADISCIPLINA	PROGR.	REV.
RS3U	40	D	22	N5	IM0004	008	A

Rev.	Descrizione	Redatto	Data	Verificato	Data	Approvato	Data	Autorizzato Data
A	Emissione esecutiva	[Firma]	Novembre 2021	[Firma]	Novembre 2021	[Firma]	Novembre 2021	[Firma]

File: RS3U40D22NSIM0004008A n. Elab.: