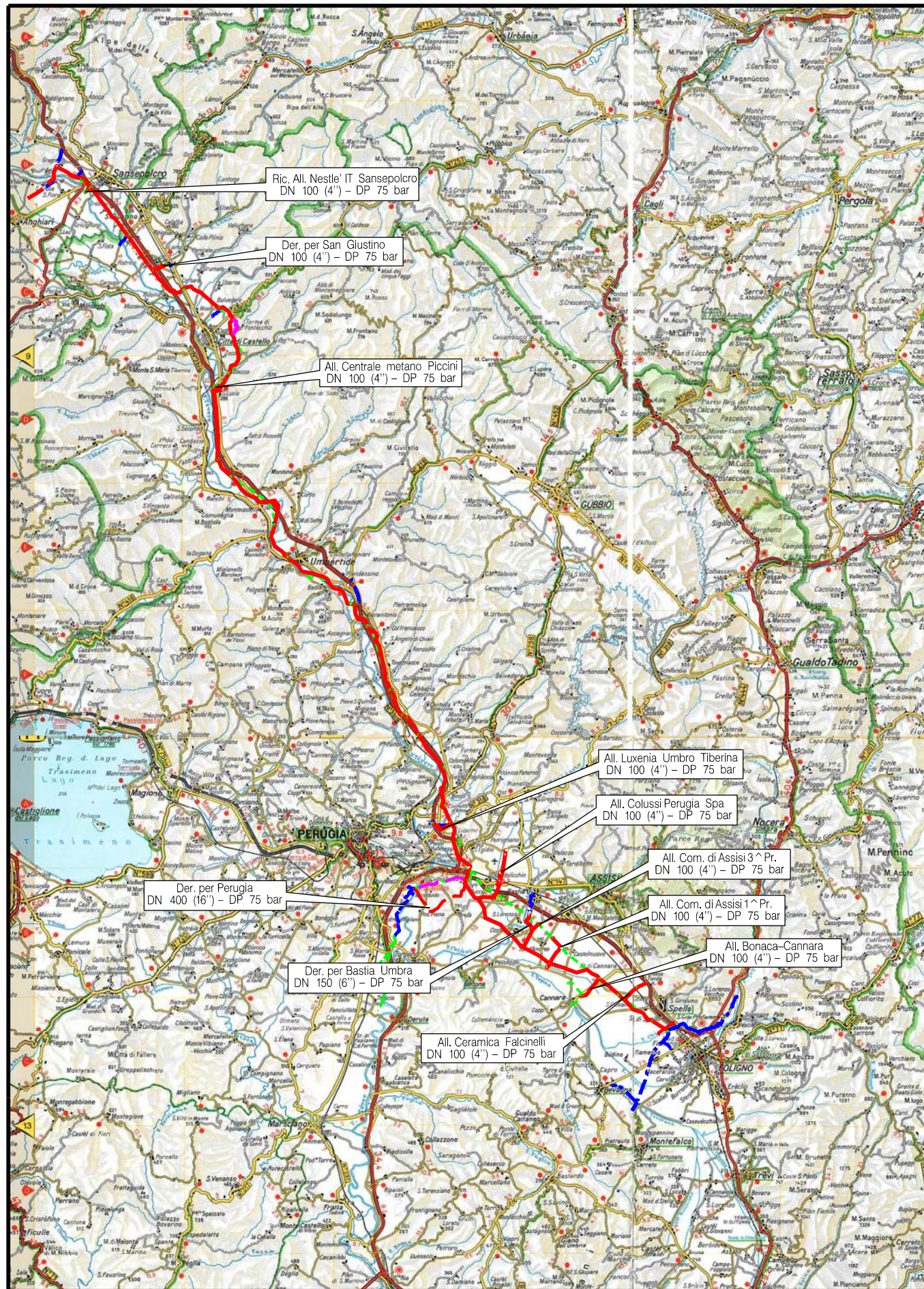


Il presente disegno è di proprietà aziendale - La Società tutelera i propri diritti a termine di legge.



COROGRAFIA Scala 1:400.000

METANODOTTI IN PROGETTO



- Der. per Perugia DN 400 (16'') - DP 75 bar - Tav. 3-4
- Ric. All. Nestle' IT Sansepolcro DN 100 (4'') - DP 75 bar - Tav. 5
- Der. per San Giustino DN 100 (4'') - DP 75 bar - Tav. 6
- All. Centrale metano Piccini DN 100 (4'') - DP 75 bar - Tav. 7
- All. Luxenia Umbro Tiberina DN 100 (4'') - DP 75 bar - Tav. 8
- All. Colussi SPA DN 100 (4'') - DP 75 bar - Tav. 9-10
- Der. per Bastia Umbra DN 150 (6'') - DP 75 bar - Tav. 11
- All. Com. di Assisi 3^ Pr. DN 100 (4'') - DP 75 bar - Tav. 12
- All. Com. di Assisi 1^ Pr. DN 100 (4'') - DP 75 bar - Tav. 13
- All. Bonaca-Cannara DN 100 (4'') - DP 75 bar - Tav. 14
- All. Ceramica Falcinelli DN 100 (4'') - DP 75 bar - Tav. 15



0	30/09/21	EMISSIONE	MARIONNI	BATTISTI	LUMINARI		
INDICE	DATA	REVISIONI			ELABORATO	VERIFICATO	APPROVATO
Proprietario		Progettista				Dis. PG-TPSA-002	
						Fg. 1 di 15	
Metanodotto:						Comm. NR/20047/R-L01	
Sansepolcro - Foligno						INDICE	
DN 400 (16'') - DP 75 bar						0	
e opere connesse						Scala 1:10000	
TRACCIATO DI PROGETTO						Sostituisce il	
CON PUNTI DI SONDAGGIO AMBIENTALE						Sostituito dal	

Metanodotto: Sansepolcro – Foligno
DN 400 (16'') – DP 75 bar






















TRACCIATO DI PROGETTO CON PUNTI DI SONDAGGIO AMBIENTALE

0	30/09/21	EMISSIONE	MARIONNI	BATTISTI	LUMINARI		
INDICE	DATA	R E V I S I O N I			ELABORATO	VERIFICATO	APPROVATO
Proprietario		Progettista		Dis.		Comm.	
				PG-TPSA-002		NR/20047/R-L01	
						Scala	
						1:10000	










Foglio
2
di 15
Scala
1:10000

LEGENDA



SIMBOLOGIA CARTOGRAFICA

- | | | | |
|---|---|--|---|
|  | Metanodotto in progetto |  | Altre condotte di terzi |
|  | Metanodotti in esercizio |  | Altri metanodotti in progetto |
|  | Metanodotti da porre fuori esercizio e recuperare |  | Future opere in progetto |
|  | Alternativa di tracciato |  | Gallerie, Tunnel, Mini-Microtunnel, Raise Boring e T.O.C. |
|  | Aree impianti stacco-terminale in progetto |  | Impianti di linea in progetto |
|  | Aree impianti stacco-terminale esistenti |  | Impianti di linea su rete in esercizio |
|  | Piazzola di stoccaggio tubazioni |  | Impianti di linea da porre fuori esercizio e recuperare |
|  | Strada di accesso all'impianto |  | Depositi temporanei |
|  | Adeguamento strade esistenti |  | Strade di accesso provvisorio |
| | |  | Limite sovrapposizione fogli |
| | |  | Integrazioni planimetriche di progetto |
| | |  | Integrazioni planimetriche esistenti |

SIMBOLOGIA MECCANICA

-  Punto di intercettazione di linea (P.I.L.)
-  Punto di intercettazione di derivazione importante (P.I.D.I.)
-  Punto di intercettazione di derivazione semplice con stacco da P.I.L. (P.I.D.S.)
-  Punto di intercettazione e derivazione semplice con stacco da Linea (P.I.D.S.)
-  Punto di intercettazione con discaggio di allacciamento (P.I.D.A.)
-  Punto predisposto per il discaggio di allacciamento (P.P.D.A.)
-  Punto di sezionamento elettrico terminale (P.S.E.T.)
-  Stazione predisposta per lancio e ricevimento PIG
-  Impianto di riduzione/regolazione della pressione

SIMBOLOGIA TEMATICA

-  SAn. = Sondaggio ambientale
-  SGn. = Sondaggio geognostico con prelievo di campioni ambientali

Il presente disegno è di proprietà aziendale - La Società tutela i propri diritti a termine di legge.

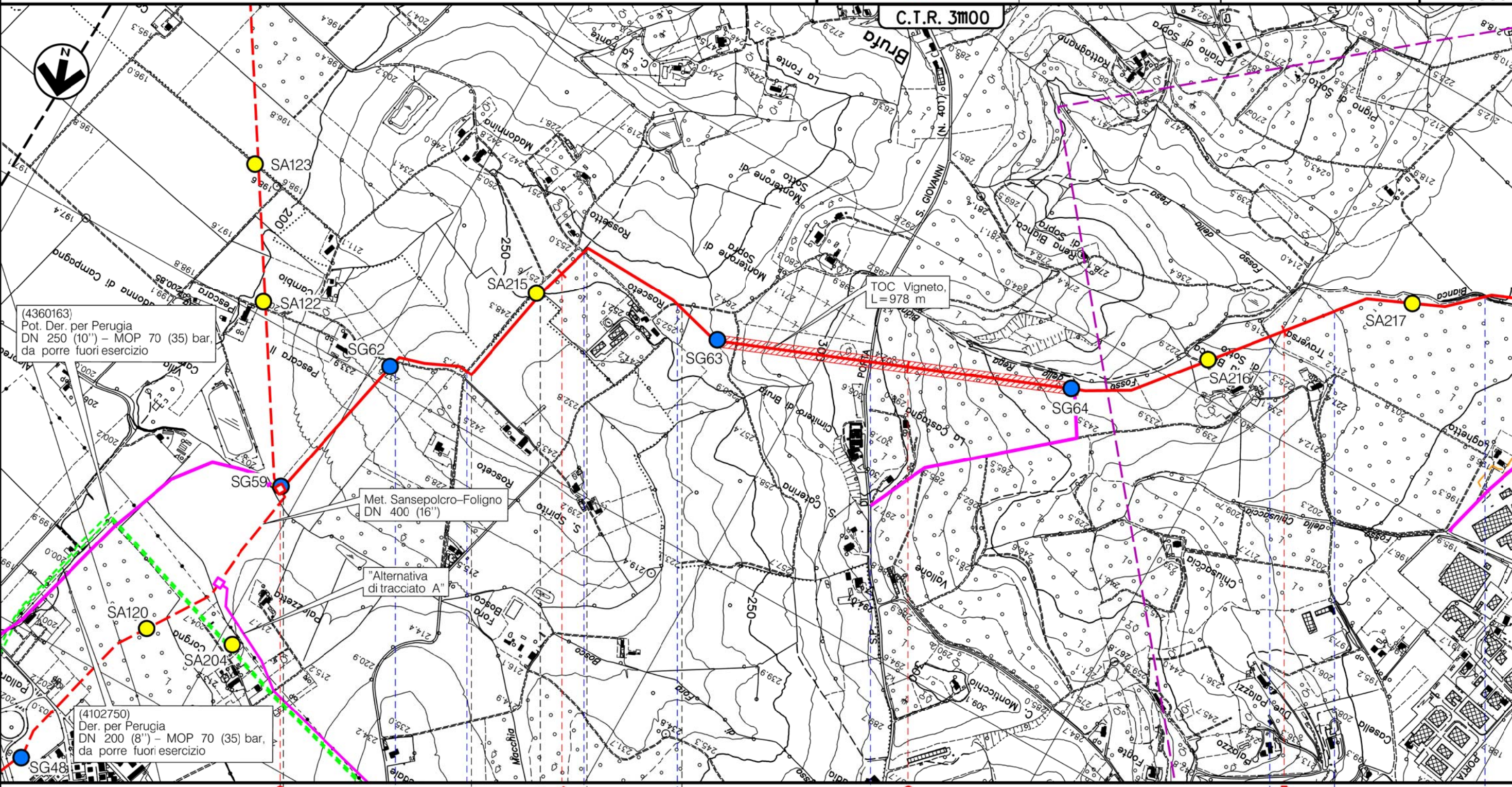
Progressiva chilometrica	N.	
Comuni		
Province		
Impianti	TIPO - N. - PROGR. km	
Attraversamenti	TIPOLOGIA ATTRAVERSATA (SS n. **, corso d'acqua, ferrovia, ecc.)	
Strade - Piste - Piazzole tubazioni	ACCESSO IMPIANTI	ADEGUAMENTI STRADE
Fascia di lavoro	ALLARGATA	STRADE PROVVISORIE
Scavabilità terreni	SCIOLTI (T)	ROCCIA TENERA (RT)
Opere di ripristino		ROCCIA DURA (RD)
		DEPOSITI TEMPORANEI
		Dn
		N. PIAZ.
		Pn
		M

Metanodotto:

Der. per Perugia
DN 400 (16") - DP 75 bar

0	30/09/21	EMISSIONE	MARIONNI	BATTISTI	LUMINARI	Foglio
INDICE	DATA	REVISIONI	ELABORATO	VERIFICATO	APPROVATO	3
Proprietario			Progettista			di 15
snam			COMIS			Scala
			Dis. PG-TPSA-002			1:10000
			Comm. NR/20047/R-L02			

TRACCIATO DI PROGETTO CON PUNTI DI SONDAGGIO AMBIENTALE



(4360163)
Pot. Der. per Perugia
DN 250 (10") - MOP 70 (35) bar,
da porre fuori esercizio

Met. Sansepolcro-Foligno
DN 400 (16")


"Alternativa
di tracciato A"

(4102750)
Der. per Perugia
DN 200 (8") - MOP 70 (35) bar,
da porre fuori esercizio

TOC Vigneto,
L=978 m

C.T.R. 3m00

Il presente disegno è di proprietà aziendale - La Società tutelerà i propri diritti a termine di legge.

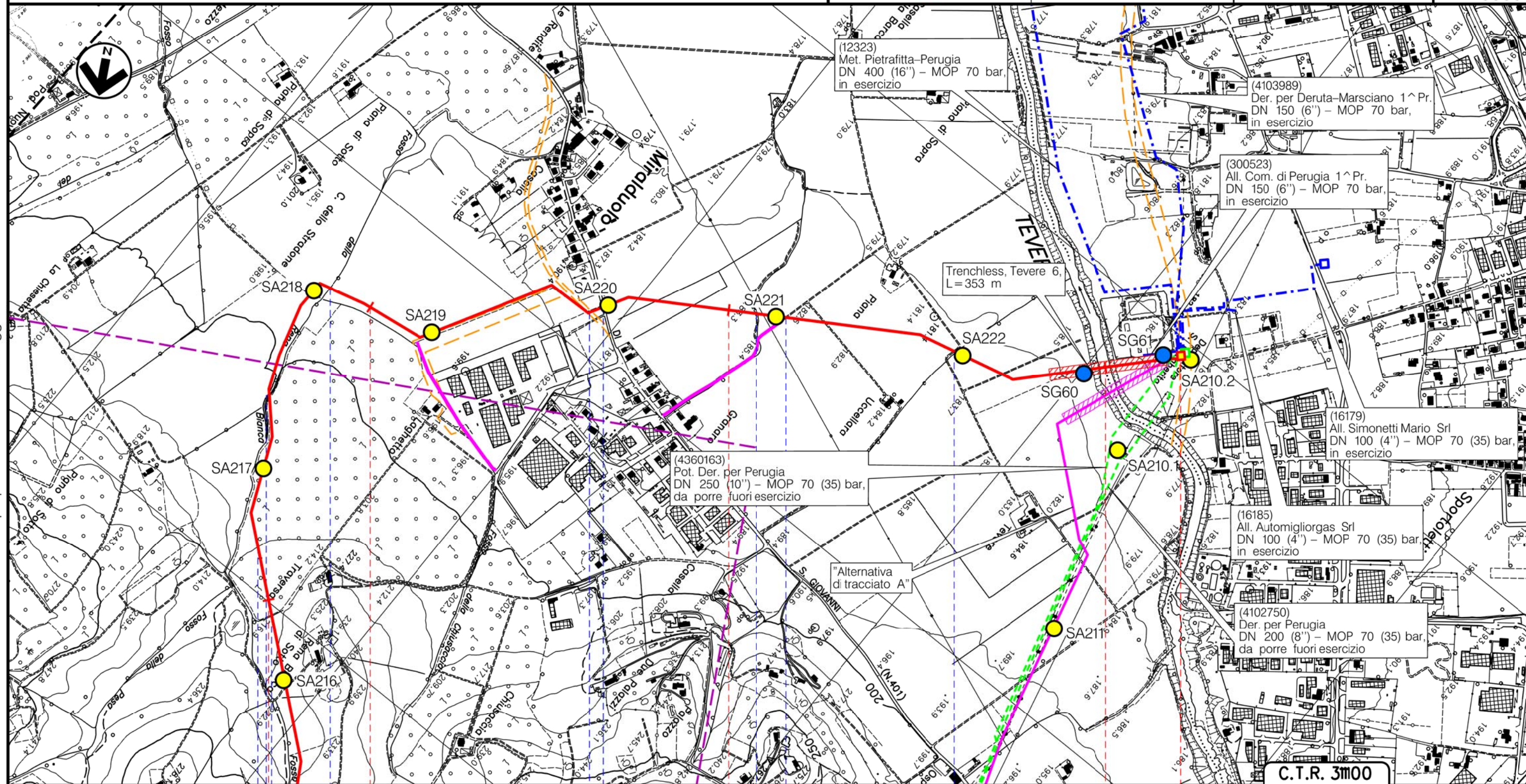


Metanodotto:

Der. per Perugia
DN 400 (16") - DP 75 bar

0	30/09/21	EMISSIONE	MARIONNI	BATTISTI	LUMINARI	Foglio
INDICE	DATA	REVISIONI	ELABORATO	VERIFICATO	APPROVATO	4
Proprietario	Progettista		Dis.		Comm.	di 15
			PG-TPSA-002		NR/20047/R-L02	Scala
						1:10000

TRACCIATO DI PROGETTO CON PUNTI DI SONDAGGIO AMBIENTALE



Il presente disegno è di proprietà aziendale - La Società tutelera i propri diritti a termine di legge.



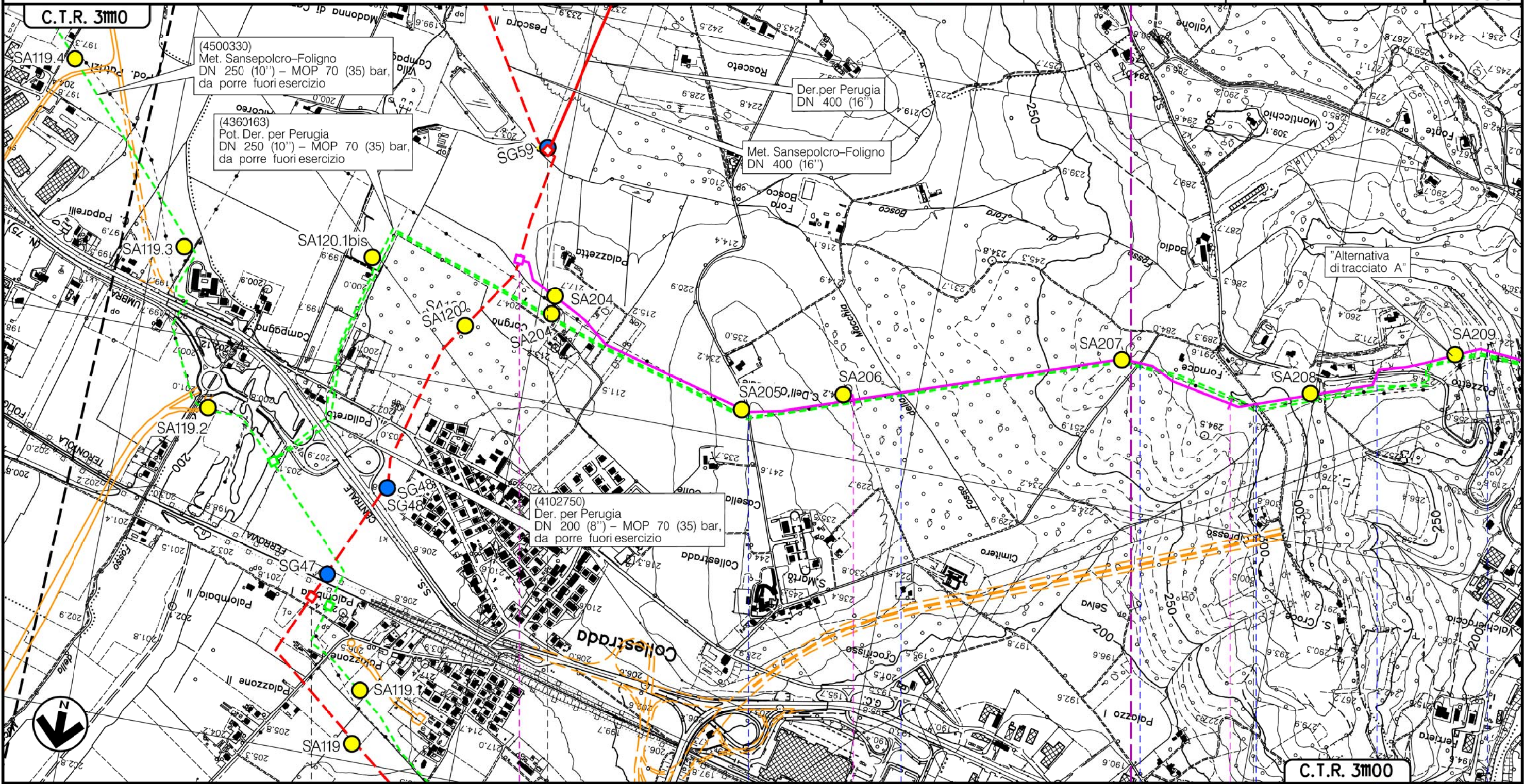
Metanodotto:

Der. per Perugia
DN 400 (16'') – DP 75 bar

0	30/09/21	EMISSIONE	MARIONNI	BATTISTI	LUMINARI	Allegato A Alla Tav. 4 Scala 1:10000
INDICE	DATA	REVISIONI	ELABORATO	VERIFICATO	APPROVATO	
Proprietario		Progettista		Dis. PG-TPSA-002 Comm. NR/20047/R-L02		



ALTERNATIVA DI TRACCIATO CON PUNTI DI SONDAGGIO AMBIENTALE



PERUGIA

PERUGIA

TORGIANO



Strada per Brufa

Fosso della Macchio

Strada di Collestrada

Strada sterrata

S.P. n.401

Fosso

(T)

(RT)

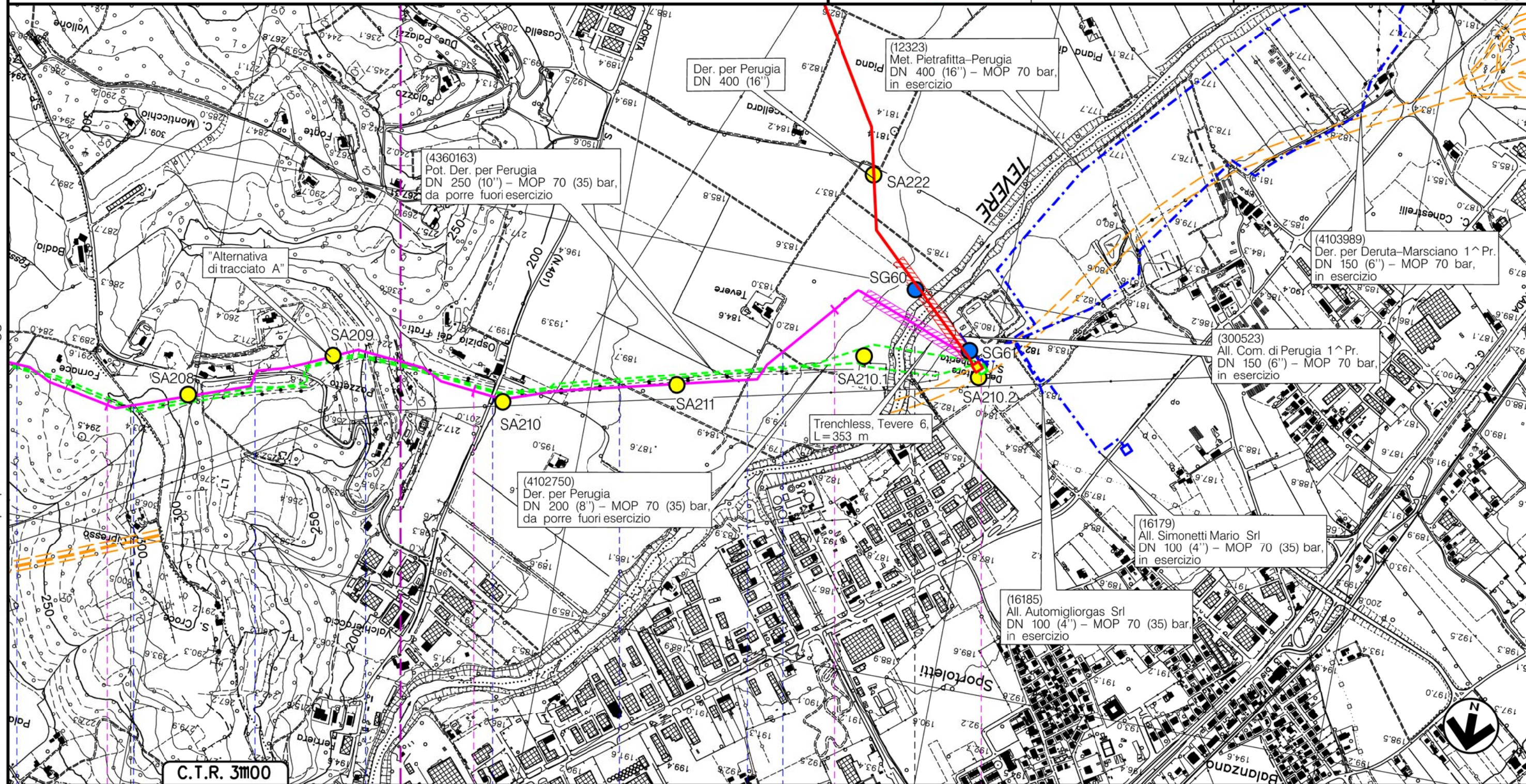
Il presente disegno è di proprietà aziendale - La Società tutelerà i propri diritti a termine di legge.

Metanodotto:

Der. per Perugia
DN 400 (16") - DP 75 bar

0	30/09/21	EMISSIONE	MARIONNI	BATTISTI	LUMINARI	Allegato B Alla Tav. 4 Scala 1:10000
INDICE	DATA	REVISIONI	ELABORATO	VERIFICATO	APPROVATO	
Proprietario		Progettista		Dis. PG-TPSA-002		
				Comm. NR/20047/R-L02		

ALTERNATIVA DI TRACCIATO CON PUNTI DI SONDAGGIO AMBIENTALE



Il presente disegno è di proprietà aziendale - La Società tutelerà i propri diritti a termine di legge.

2	3	4	4+461	
TORGIANO		PERUGIA		PERUGIA
Strada di Collestrada	Strada sterrata	S.P. n.401	Fosso	S.P. n.401
		Strada sterrata	Strada sterrata	Fiume Tevere
(RT)				(T)

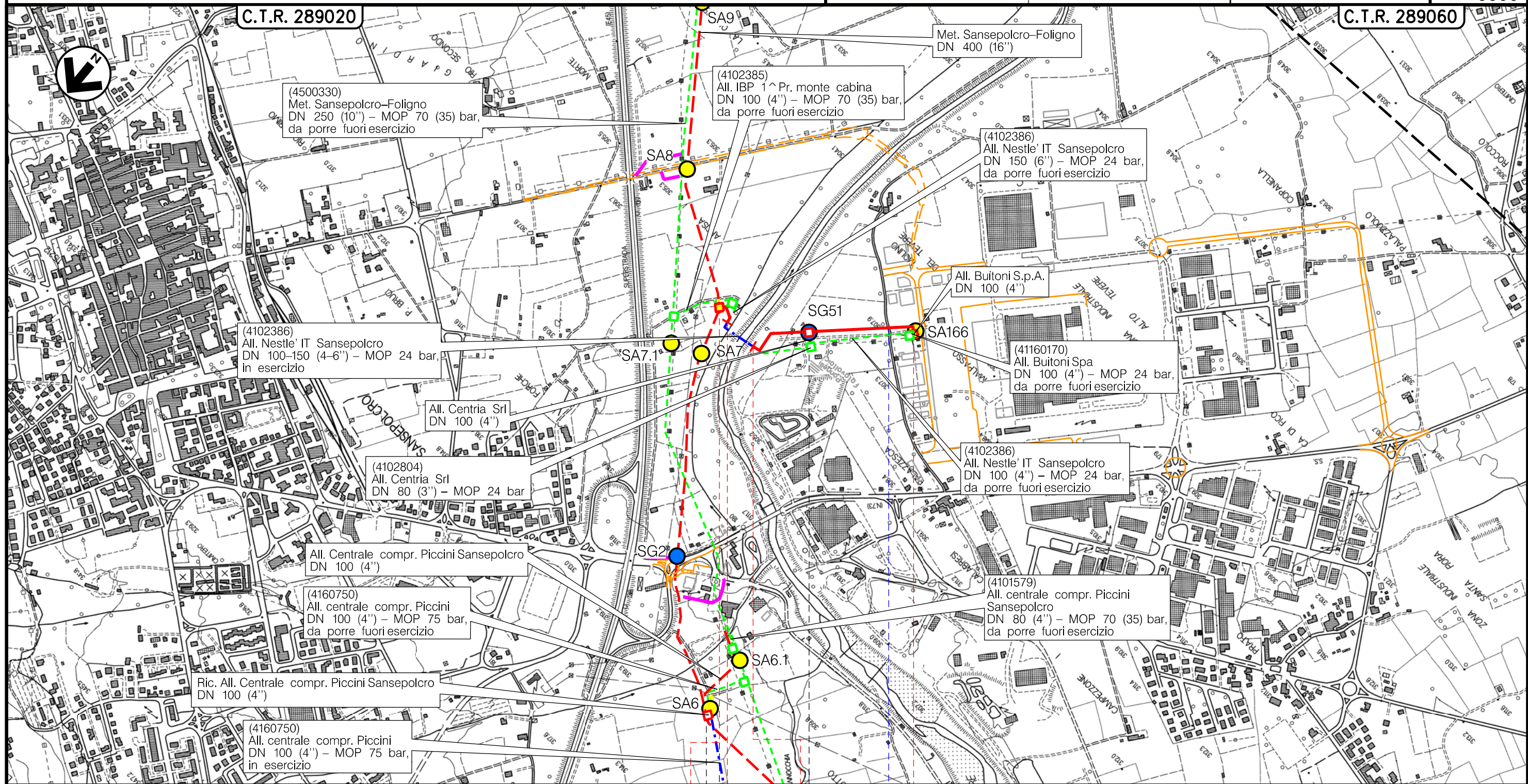
PI. Loc. Balanzano km 4+458

Metanodotto:

Ric. All. Nestle' IT Sansepolcro
DN 100 (4'') - DP 75 bar

0	30/09/21	EMISSIONE	MARIONI	BATTISTI	LUMINARI	Foglio
INDICE	DATA	REVISIONI	ELABORATO	VERIFICATO	APPROVATO	5
Proprietario	Progettista		Dis. PG-TPSA-002		Comm. NR/20047/R-L05	di 15
						Scala
						1:10000

TRACCIATO DI PROGETTO CON PUNTI DI SONDAGGIO AMBIENTALE



0 0+061 0 0+458

SANSEPOLCRO
AREZZO



Str. Vic. Reggia dei Mulini





(T)

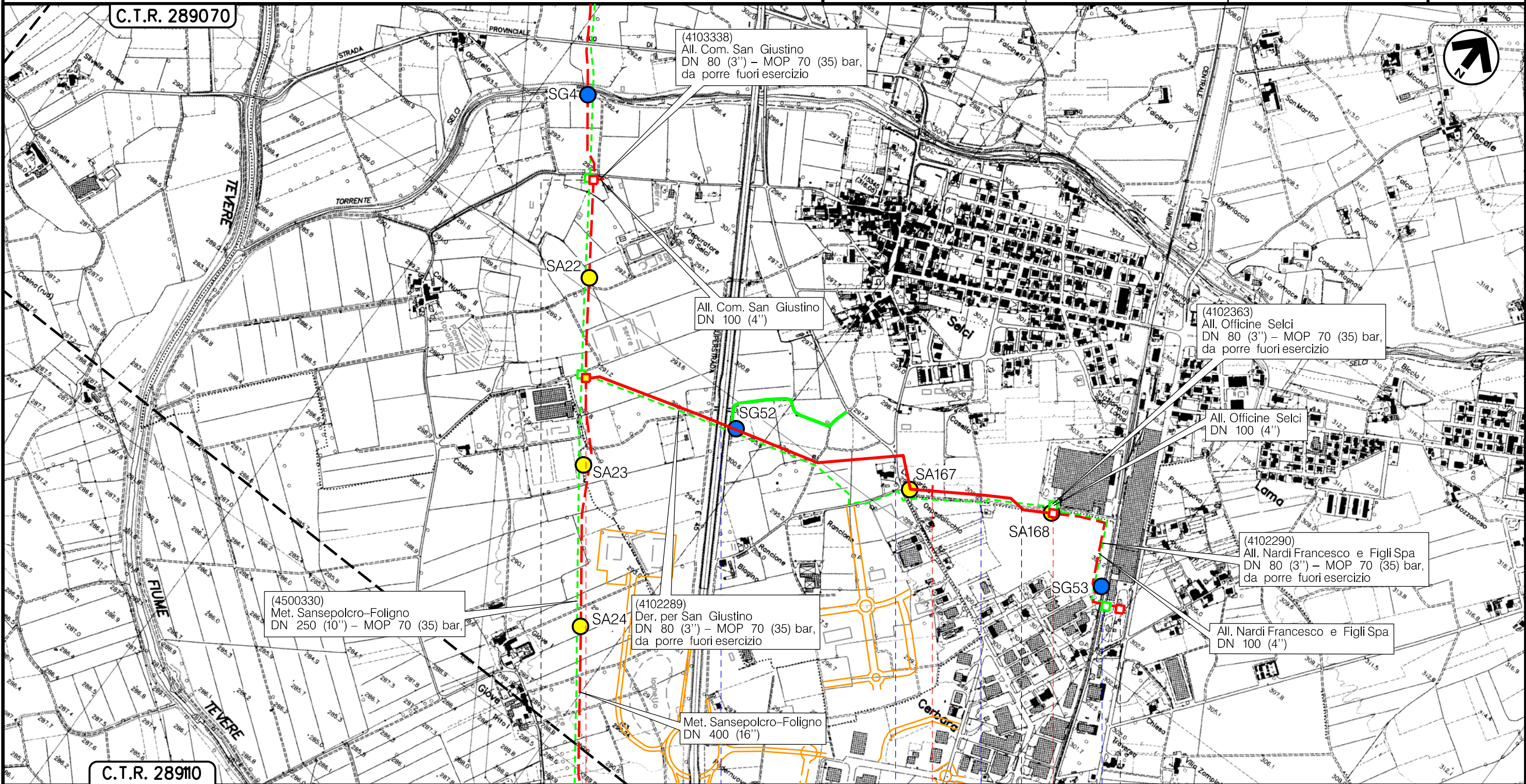
Il presente disegno è di proprietà aziendale - La Società tutela i propri diritti a termine di legge.

Metanodotto:

Der. per San Giustino
DN 100 (4'') – DP 75 bar

0	30/09/21	EMISSIONE	MARIONI	BATTISTI	LUMINARI	Foglio
INDICE	DATA	REVISIONI	ELABORATO	VERIFICATO	APPROVATO	6
Proprietario	Progettista		Dis. PG-TPSA-002			di 15
			Comm. NR/20047/R-L 10			Scala
						1:10000


TRACCIATO DI PROGETTO CON PUNTI DI SONDAGGIO AMBIENTALE



C.T.R. 289070

C.T.R. 289110

SAN GIUSTINO PERUGIA CITTA' DICASTELLO





Superstrada E45 S.P. n.100 Strada sterrata Strada sterrata Ferrovia Centrale Umbra

(T)

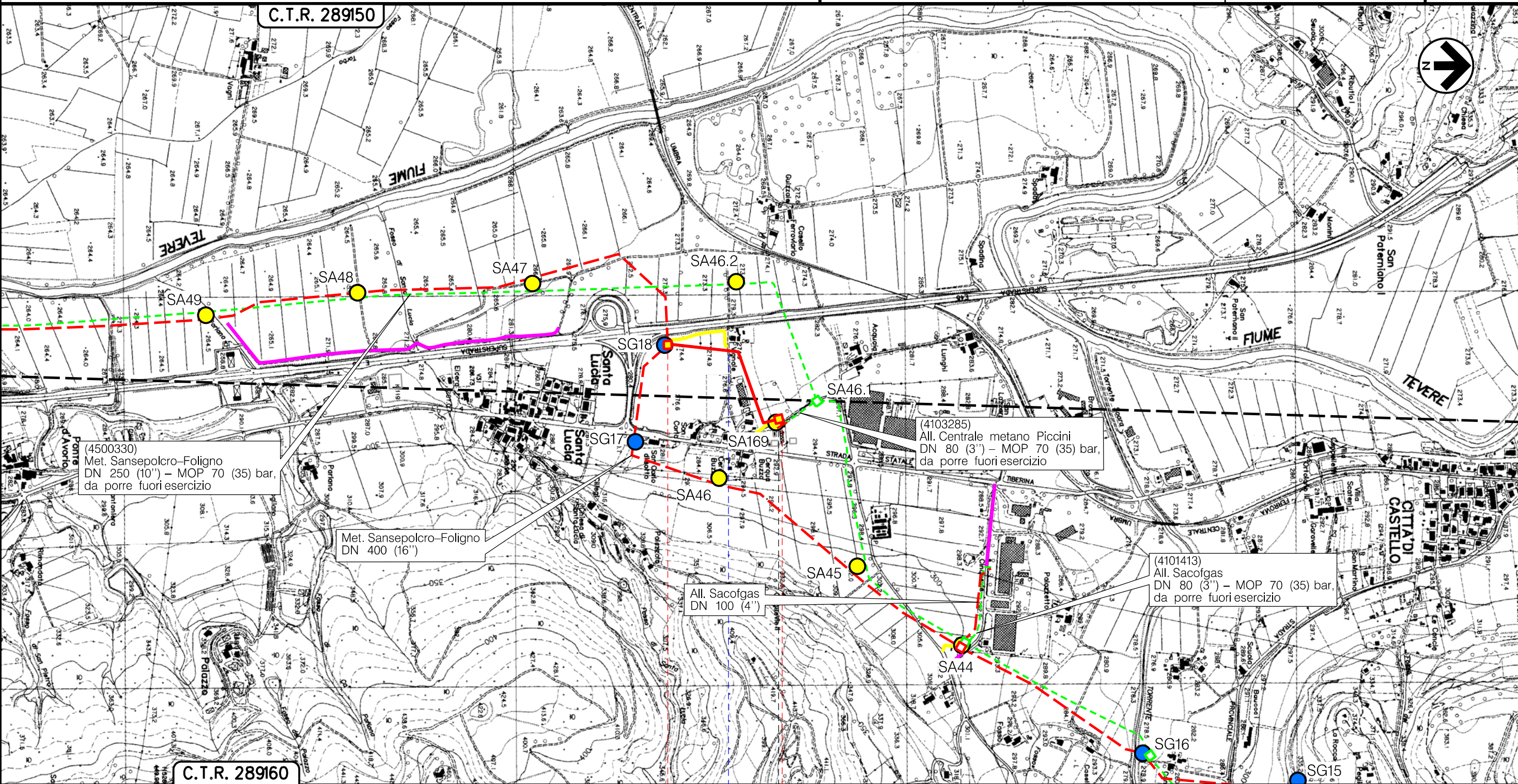
Il presente disegno è di proprietà aziendale - La Società tutelerà i propri diritti a termine di legge.

Metanodotto:

All. Centrale metano Piccini
DN 100 (4") – DP 75 bar

0	30/09/21	EMISSIONE	MARIONI	BATTISTI	LUMINARI	Foglio
INDICE	DATA	REVISIONI	ELABORATO	VERIFICATO	APPROVATO	7
Proprietario			Progettista			di 15
						Scala
			Dis. PG-TPSA-002			1:10000
			Comm. NR/20047/R-L 17			

TRACCIATO DI PROGETTO CON PUNTI DI SONDAGGIO AMBIENTALE



(4500330)
Met. Sansepolcro-Foligno
DN 250 (10") – MOP 70 (35) bar,
da porre fuori esercizio

Met. Sansepolcro-Foligno
DN 400 (16")

All. Sacofgas
DN 100 (4")

(4103285)
All. Centrale metano Piccini
DN 80 (3") – MOP 70 (35) bar,
da porre fuori esercizio

(4101413)
All. Sacofgas
DN 80 (3") – MOP 70 (35) bar,
da porre fuori esercizio

C.T.R. 289160

C.T.R. 289150

0 0+433

CITTA' DICASTELLO

PERUGIA


PIDA/C Loc. Santa Lucia
km 0-000

PIDA/C Loc. Cerqua Buzza
km 0-415

PIDA/C

Viale Umbria

Strada sterrata





(T)

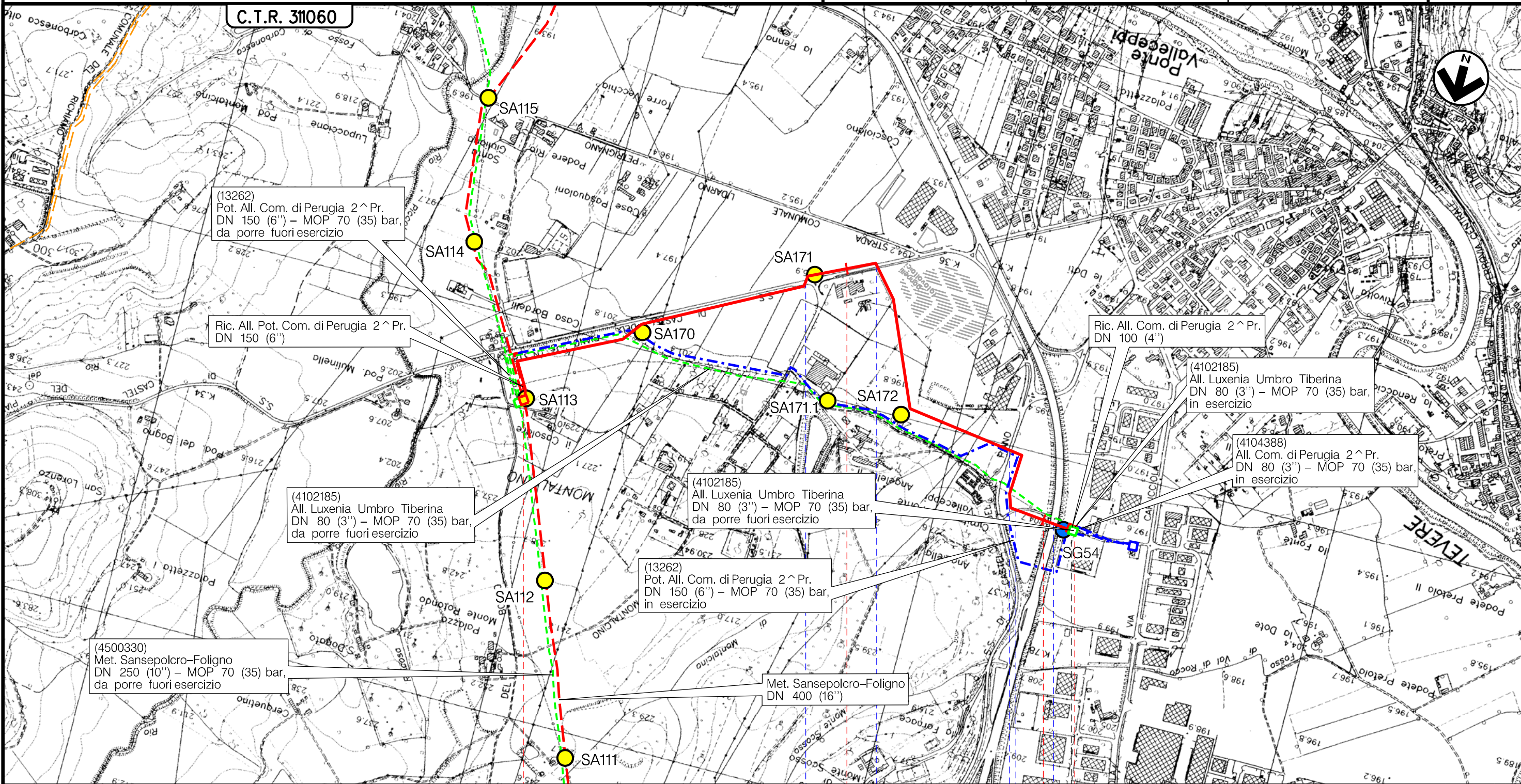
Il presente disegno è di proprietà aziendale - La Società tutelerà i propri diritti a termine di legge.

Metanodotto:

All. Luxenia Umbro Tiberina
DN 100 (4") - DP 75 bar

0	30/09/21	EMISSIONE	MARIONI	BATTISTI	LUMINARI
INDICE	DATA	REVISIONI	ELABORATO	VERIFICATO	APPROVATO
Proprietario		Progettista		Dis. PG-TPSA-002	
				Comm. NR/20047/R-L26	
Foglio 8 di 15					
Scala 1:10000					

TRACCIATO DI PROGETTO CON PUNTI DI SONDAGGIO AMBIENTALE



(13262)
Pot. All. Com. di Perugia 2^ Pr.
DN 150 (6") - MOP 70 (35) bar,
da porre fuori esercizio

Ric. All. Pot. Com. di Perugia 2^ Pr.
DN 150 (6")

Ric. All. Com. di Perugia 2^ Pr.
DN 100 (4")

(4102185)
All. Luxenia Umbro Tiberina
DN 80 (3") - MOP 70 (35) bar,
in esercizio

(4104388)
All. Com. di Perugia 2^ Pr.
DN 80 (3") - MOP 70 (35) bar,
in esercizio

(4102185)
All. Luxenia Umbro Tiberina
DN 80 (3") - MOP 70 (35) bar,
da porre fuori esercizio

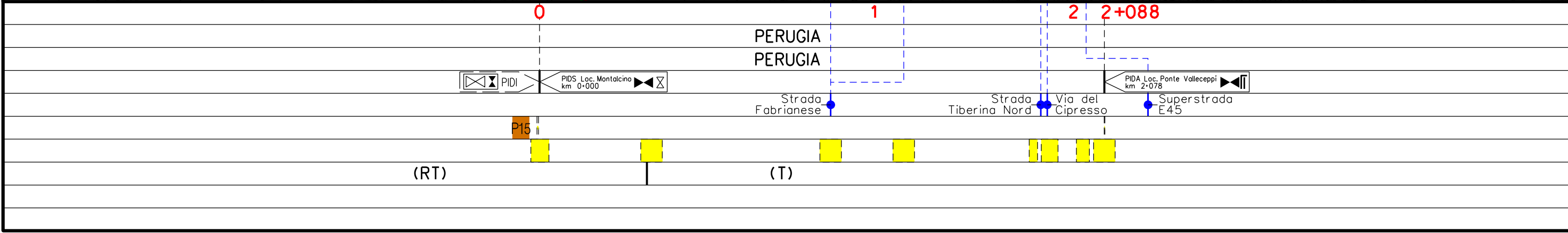
(4102185)
All. Luxenia Umbro Tiberina
DN 80 (3") - MOP 70 (35) bar,
da porre fuori esercizio

(13262)
Pot. All. Com. di Perugia 2^ Pr.
DN 150 (6") - MOP 70 (35) bar,
in esercizio

(4500330)
Met. Sansepolcro-Foligno
DN 250 (10") - MOP 70 (35) bar,
da porre fuori esercizio



Met. Sansepolcro-Foligno
DN 400 (16")

Il presente disegno è di proprietà aziendale - La Società tutelerà i propri diritti a termine di legge.

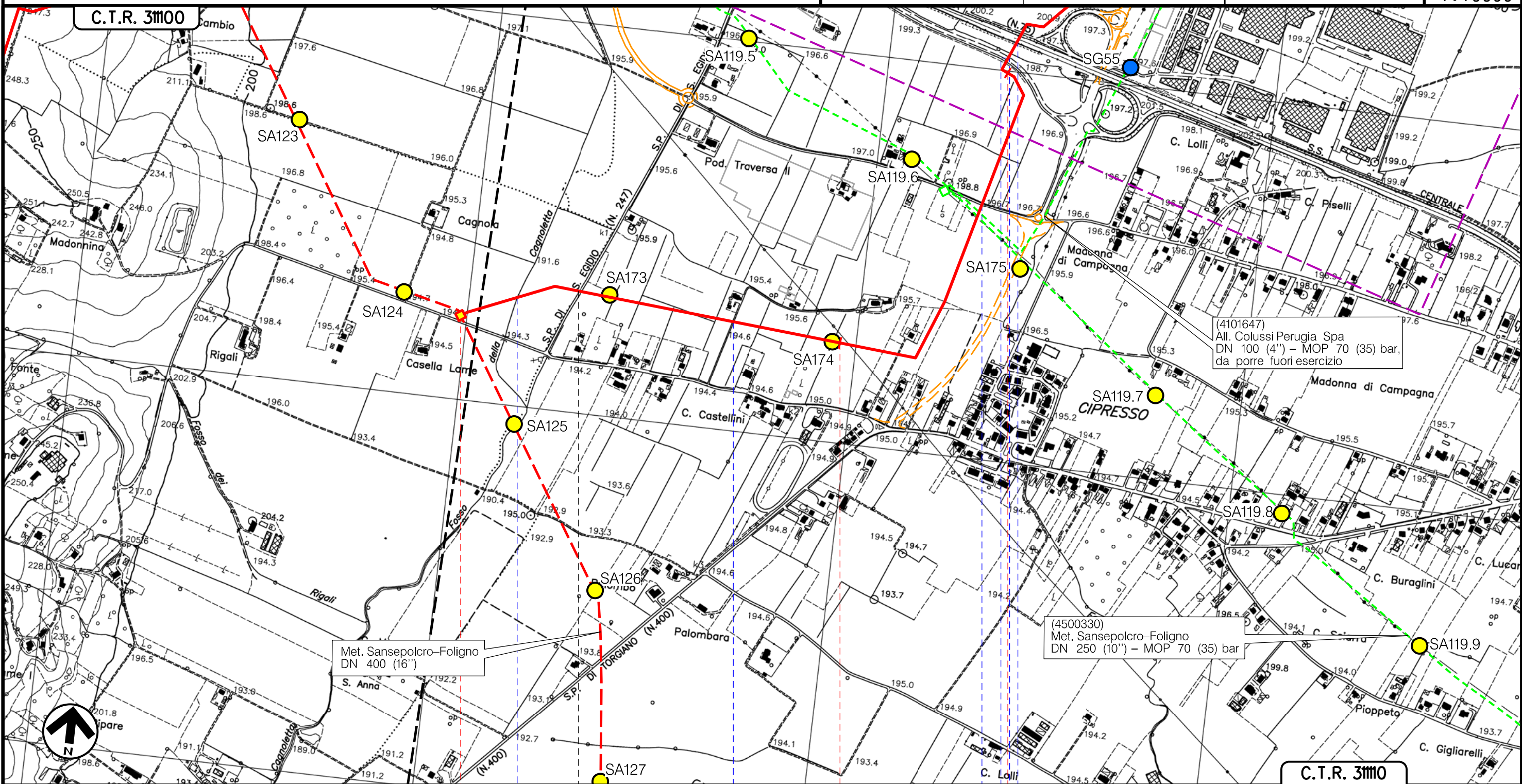


Metanodotto:

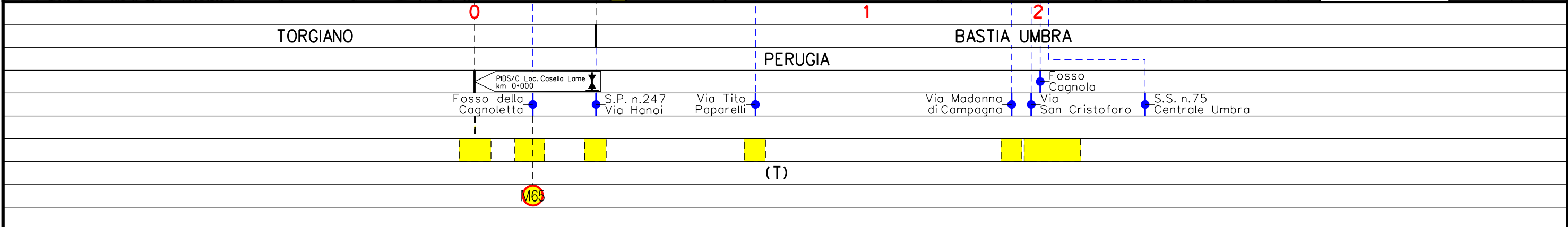
All. Colussi SPA
DN 100 (4'') – DP 75 bar

0	30/09/21	EMISSIONE	MARIONNI	BATTISTI	LUMINARI	Foglio
INDICE	DATA	REVISIONI	ELABORATO	VERIFICATO	APPROVATO	9
Proprietario	Progettista		Dis. PG-TPSA-002		Comm. NR/20047/R-L28	di 15
						Scala
						1:10000

TRACCIATO DI PROGETTO CON PUNTI DI SONDAGGIO AMBIENTALE



Il presente disegno è di proprietà aziendale - La Società tutela i propri diritti a termine di legge.

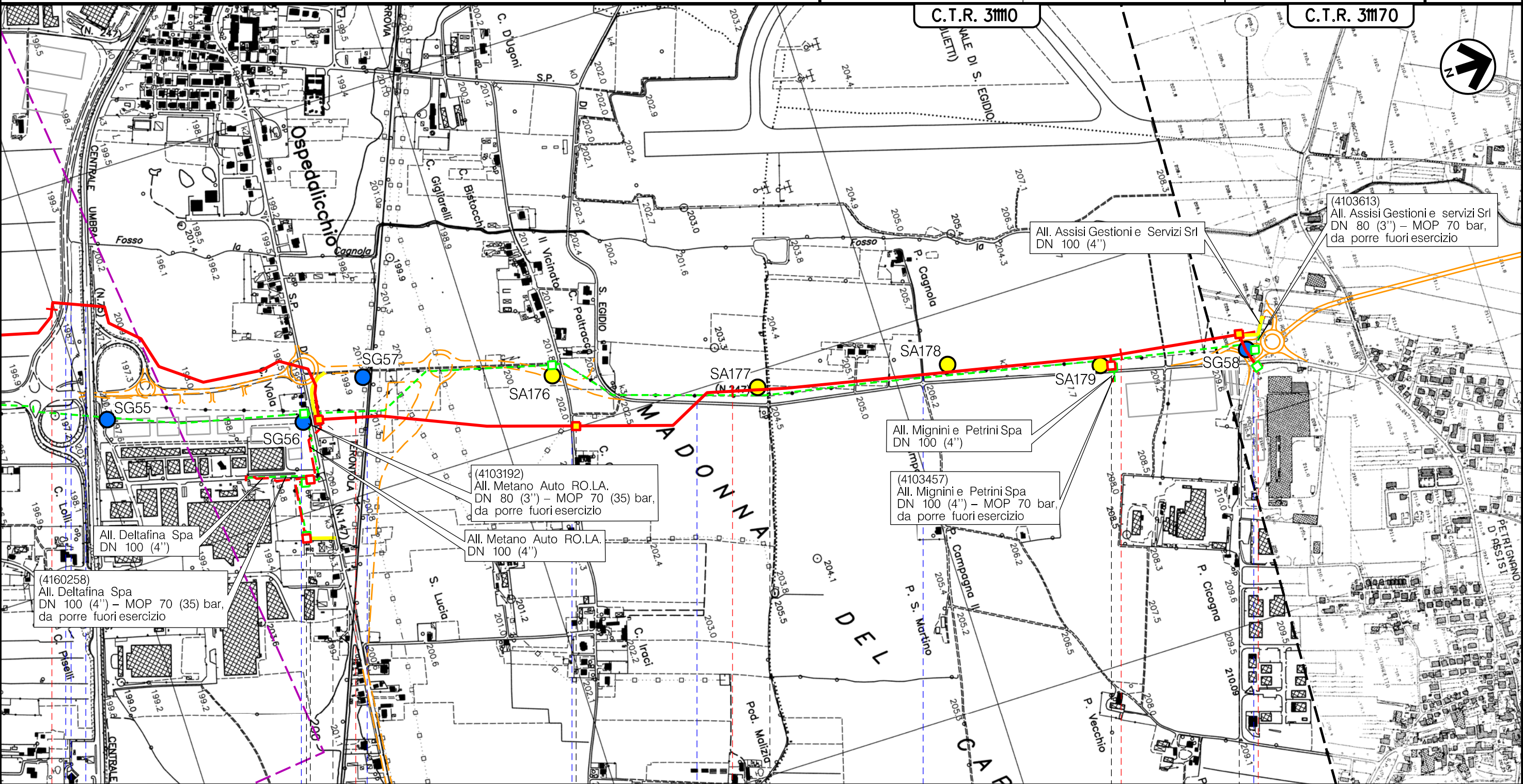


Metanodotto:

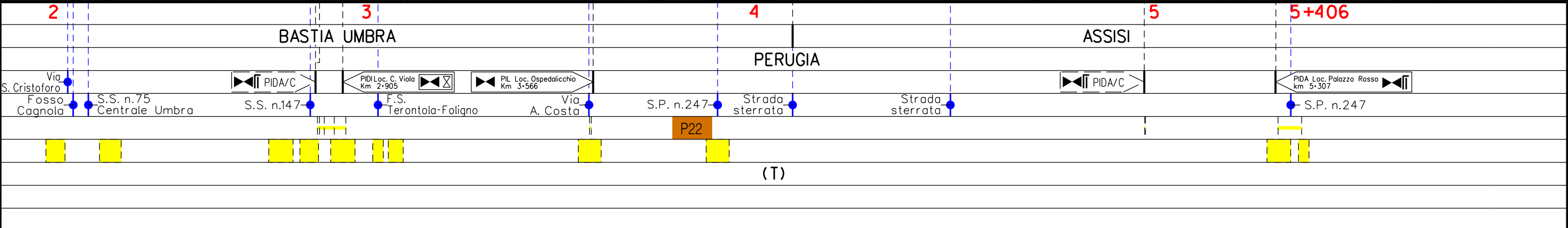
All. Colussi SPA
DN 100 (4") - DP 75 bar

0	30/09/21	EMISSIONE	MARIONI	BATTISTI	LUMINARI	Foglio
INDICE	DATA	REVISIONI	ELABORATO	VERIFICATO	APPROVATO	10
Proprietario	Progettista		Dis. PG-TPSA-002		Comm. NR/20047/R-L28	di 15
						Scala
						1:10000

TRACCIATO DI PROGETTO CON PUNTI DI SONDAGGIO AMBIENTALE





Il presente disegno è di proprietà aziendale - La Società tutelerà i propri diritti a termine di legge.

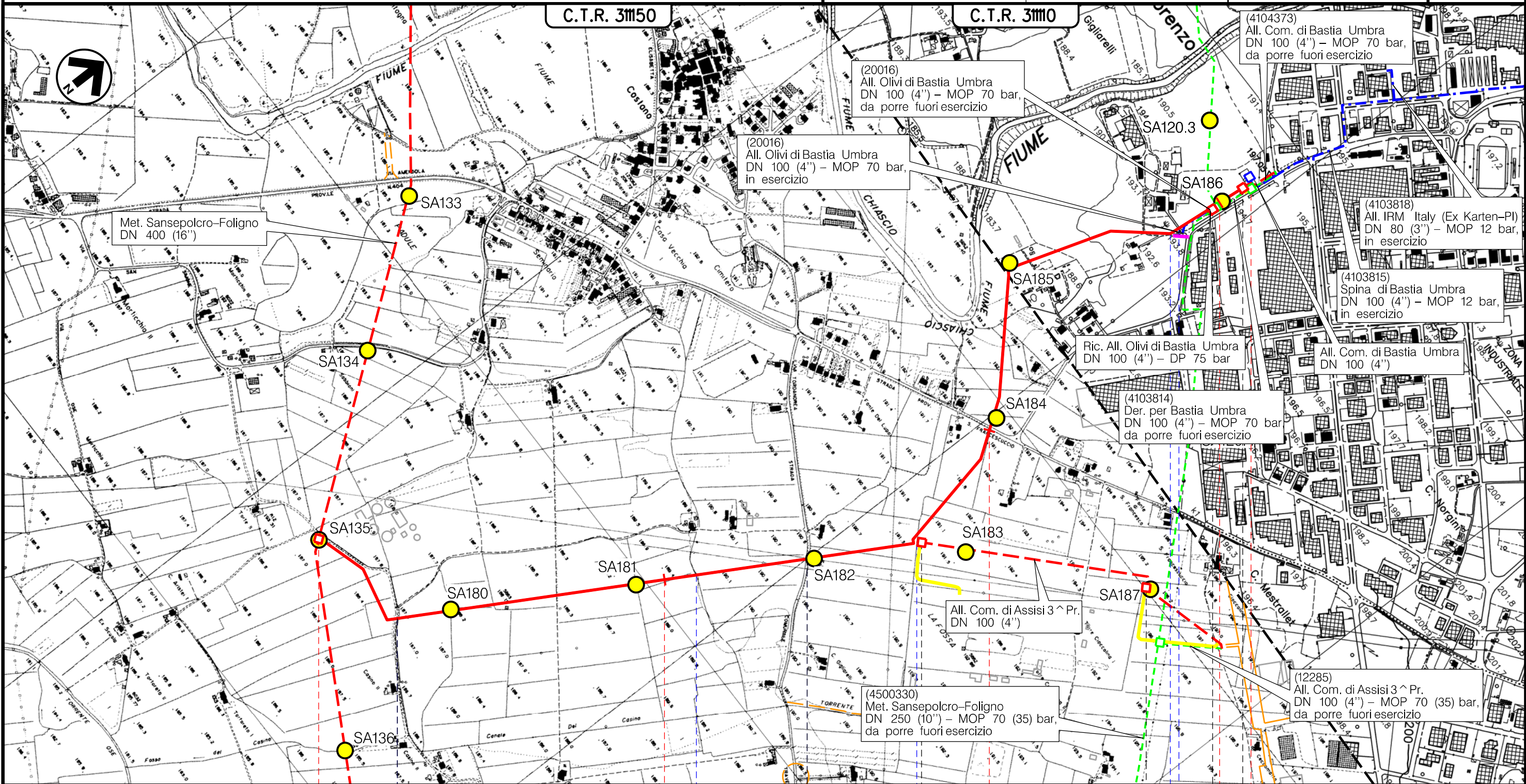


Metanodotto:

Der. per Bastia Umbra
DN 150 (6") - DP 75 bar

0	30/09/21	EMISSIONE	MARIONNI	BATTISTI	LUMINARI	Foglio
INDICE	DATA	REVISIONI	ELABORATO	VERIFICATO	APPROVATO	11
Proprietario			Progettista			di 15
						Scala
			Dis. PG-TPSA-002			1:10000
			Comm. NR/20047/R-L 33			

TRACCIATO DI PROGETTO CON PUNTI DI SONDAGGIO AMBIENTALE



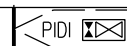
BETTONA

BASTIA UMBRA

PERUGIA

ASSISI

BASTIA UMBRA



Via San Simone



Fosso



Via del Lavoro

Strada asfaltata

P18



P23

(T)

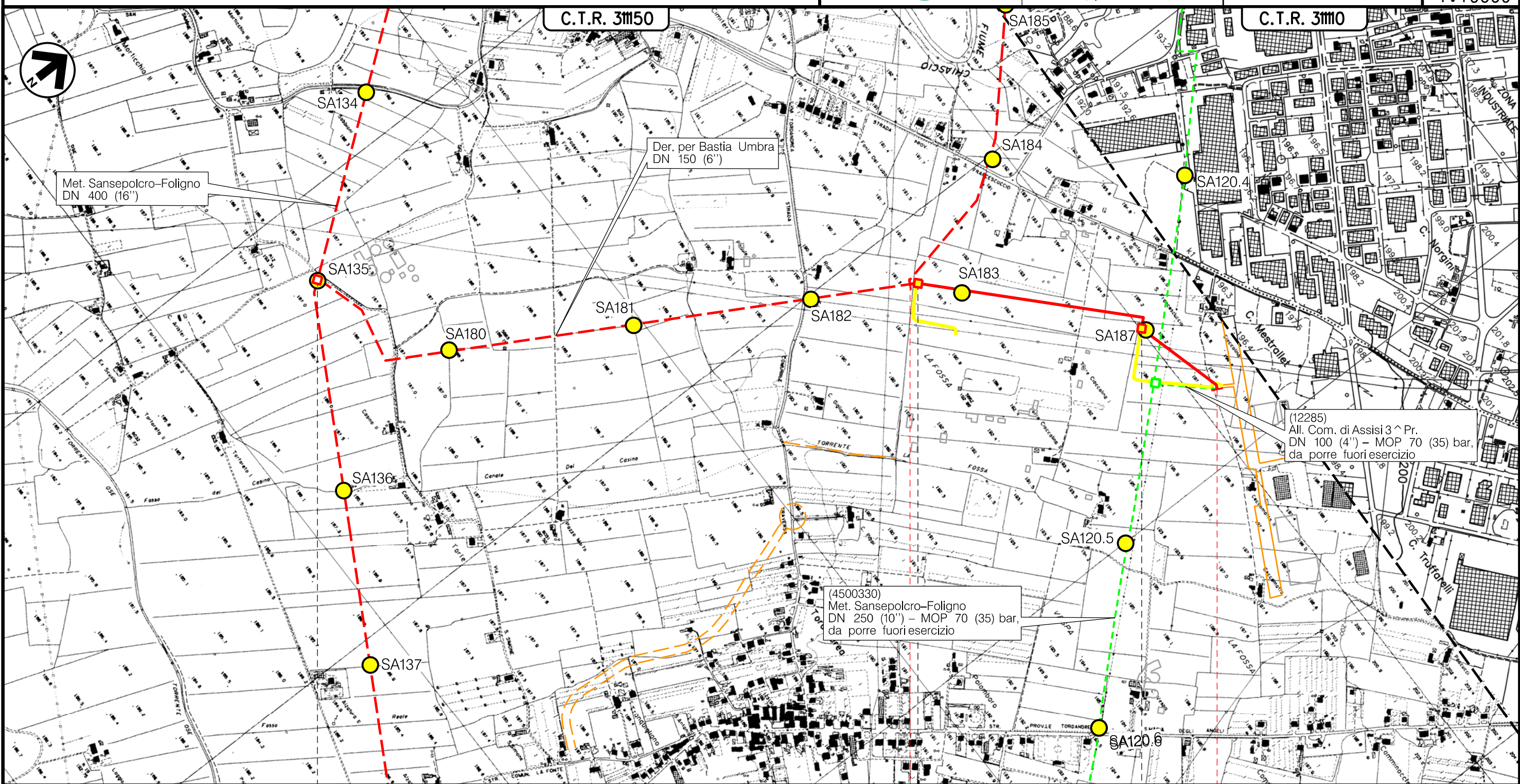
Il presente disegno è di proprietà aziendale - La Società tutela i propri diritti a termine di legge.

Metanodotto:

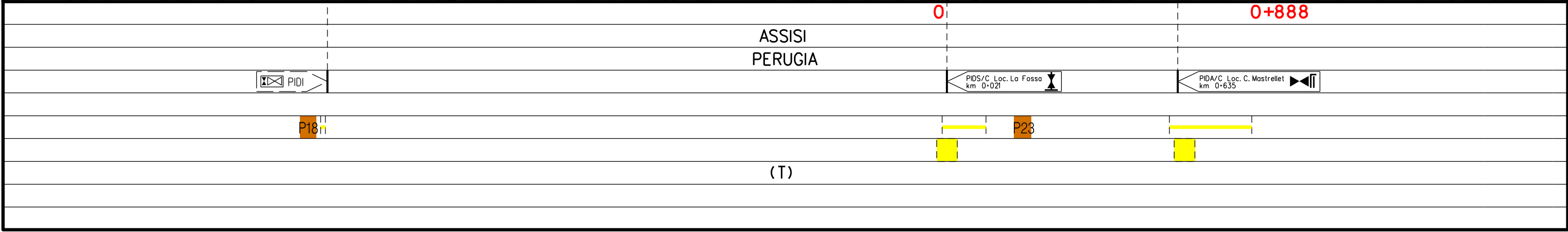
All. Com. di Assisi 3 ^ Pr.
DN 100 (4") - DP 75 bar

0	30/09/21	EMISSIONE	MARIONNI	BATTISTI	LUMINARI	Foglio
INDICE	DATA	REVISIONI	ELABORATO	VERIFICATO	APPROVATO	12
Proprietario	Progettista		Dis. PG-TPSA-002		Comm. NR/20047/R-L 36	di 15
						Scala
						1:10000

TRACCIATO DI PROGETTO CON PUNTI DI SONDAGGIO AMBIENTALE





Il presente disegno è di proprietà aziendale - La Società tutela i propri diritti a termine di legge.

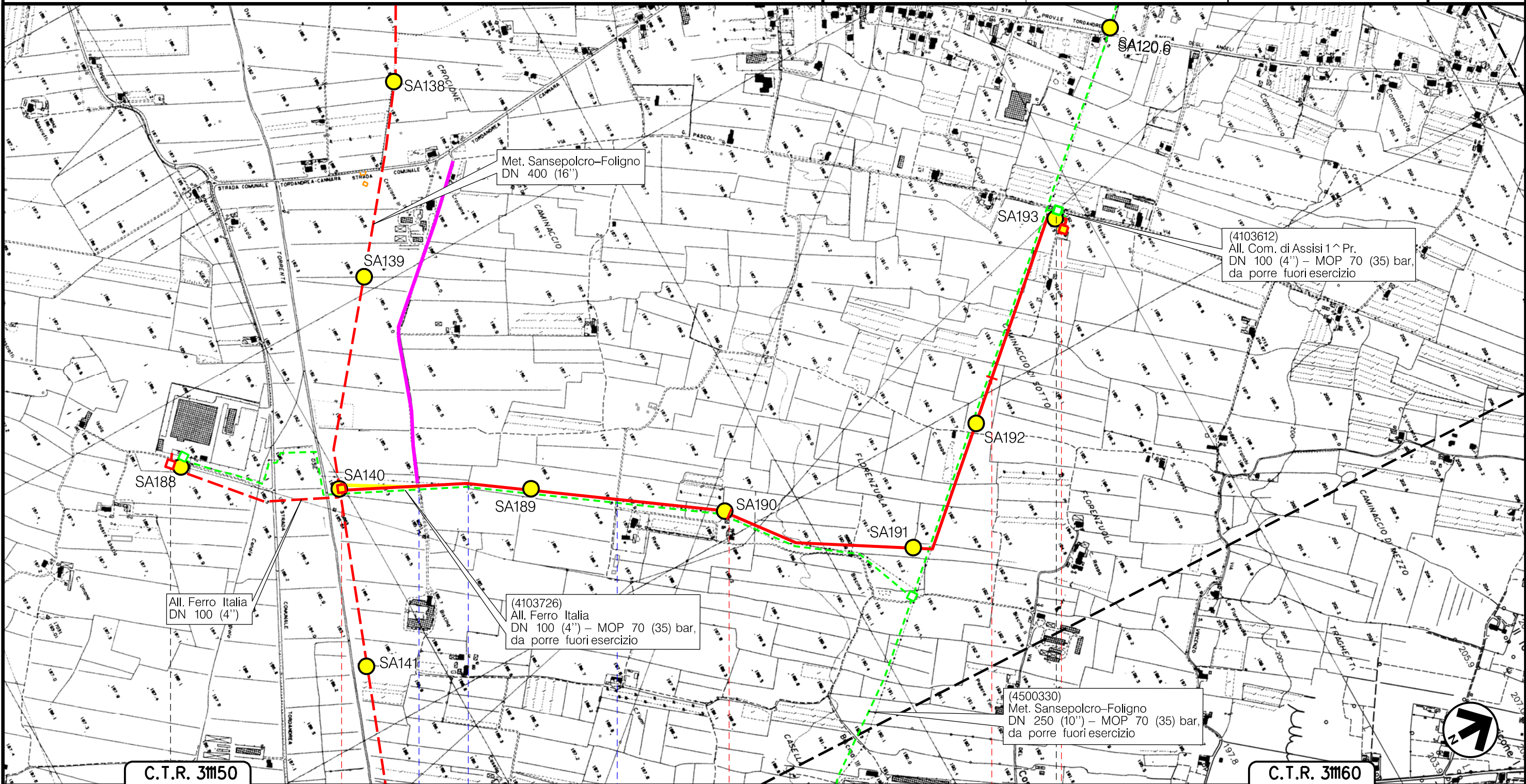


Metanodotto:

All. Com. di Assisi 1 ^ Pr.
DN 100 (4") - DP 75 bar

TRACCIATO DI PROGETTO CON PUNTI DI SONDAGGIO AMBIENTALE


0	30/09/21	EMISSIONE	MARIONNI	BATTISTI	LUMINARI	Foglio
INDICE	DATA	REVISIONI	ELABORATO	VERIFICATO	APPROVATO	13
Proprietario	Progettista		Dis. PG-TPSA-002		Comm. NR/20047/R-L 37	di 15
						Scala
						1:10000



C.T.R. 3m150

C.T.R. 3m160

ASSISI
PERUGIA



(T)

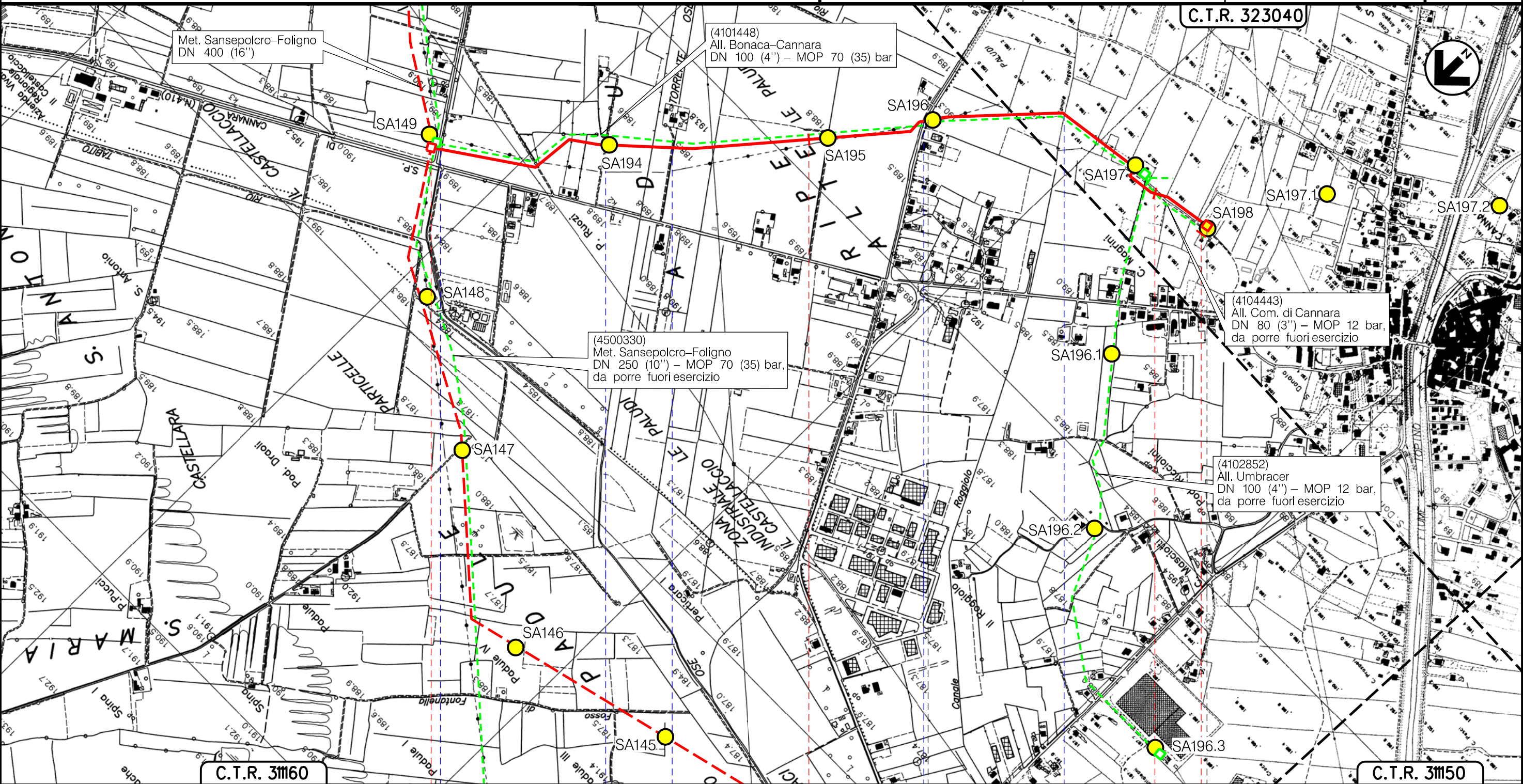
Il presente disegno è di proprietà aziendale - La Società tutela i propri diritti a termine di legge.

Metanodotto:


All. Bonaca-Cannara
DN 100 (4") - DP 75 bar

TRACCIATO DI PROGETTO CON PUNTI DI SONDAGGIO AMBIENTALE

0	30/09/21	EMISSIONE	MARIONI	BATTISTI	LUMINARI	Foglio	
INDICE	DATA	REVISIONI			ELABORATO	VERIFICATO	APPROVATO
Proprietario		Progettista			Dis. PG-TPSA-002		Foglio
					Comm. NR/20047/R-L 39		di 15
							Scala
							1:10000





Il presente disegno è di proprietà aziendale - La Società tutelerà i propri diritti a termine di legge.

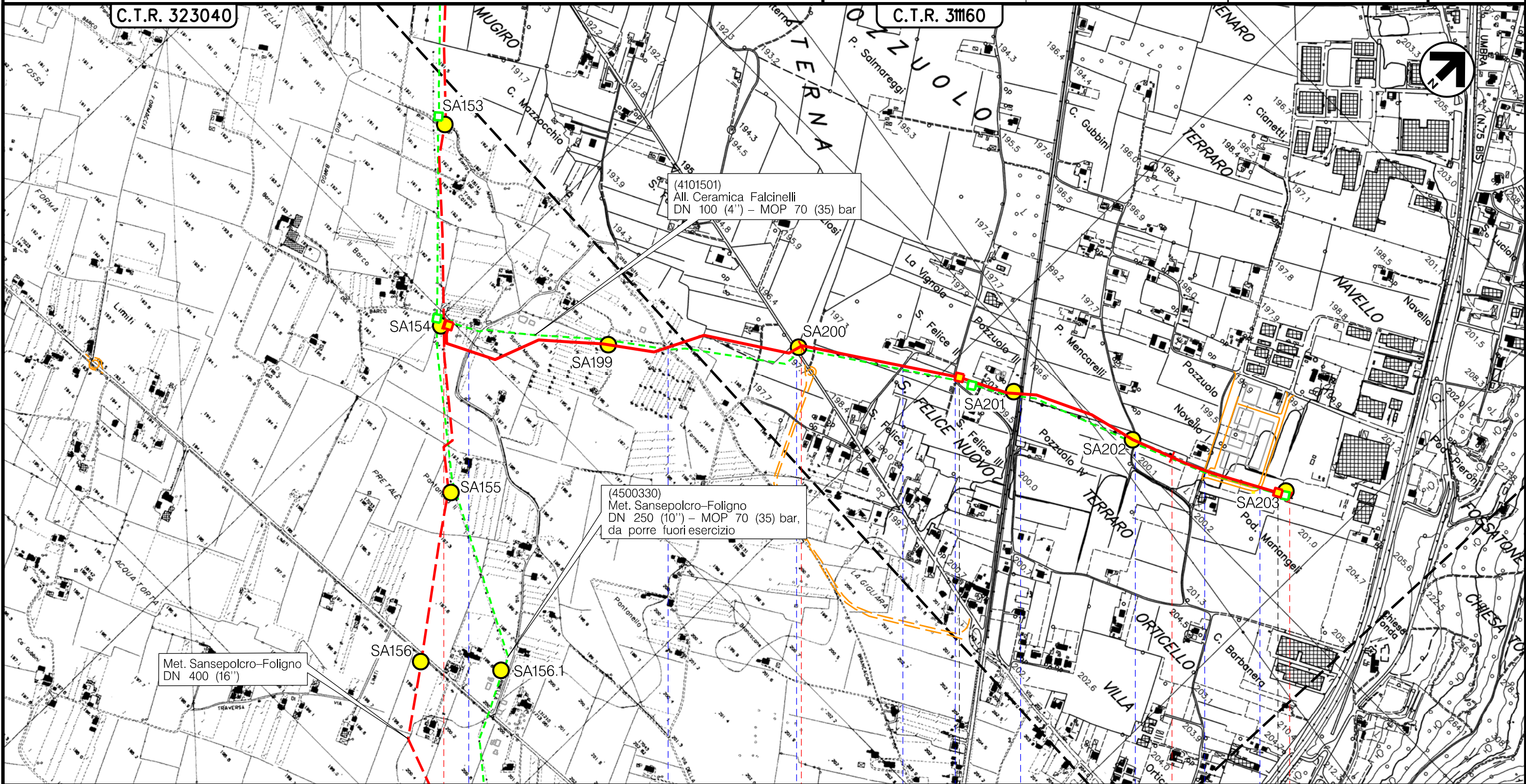


Metanodotto:

All. Ceramica Falcinelli
DN 100 (4'') – DP 75 bar

0	30/09/21	EMISSIONE	MARIONI	BATTISTI	LUMINARI	Foglio
INDICE	DATA	REVISIONI	ELABORATO	VERIFICATO	APPROVATO	15
Proprietario	Progettista		Dis. PG-TPSA-002		Comm. NR/20047/R-L 40	di 15
						Scala
						1:10000

TRACCIATO DI PROGETTO CON PUNTI DI SONDAGGIO AMBIENTALE

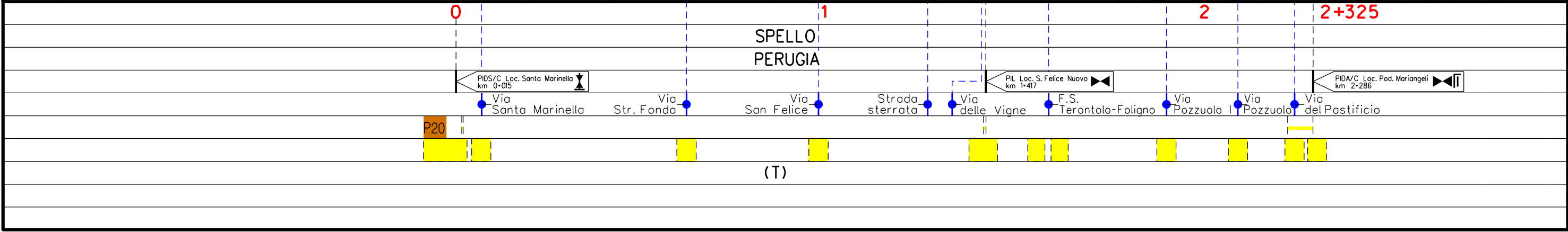


Met. Sansepolcro-Foligno
DN 400 (16'')

(4500330)
Met. Sansepolcro-Foligno
DN 250 (10'') – MOP 70 (35) bar,
da porre fuori esercizio

(4101501)
All. Ceramica Falcinelli
DN 100 (4'') – MOP 70 (35) bar

Il presente disegno è di proprietà aziendale - La Società tutela i propri diritti a termine di legge.



P20

(T)