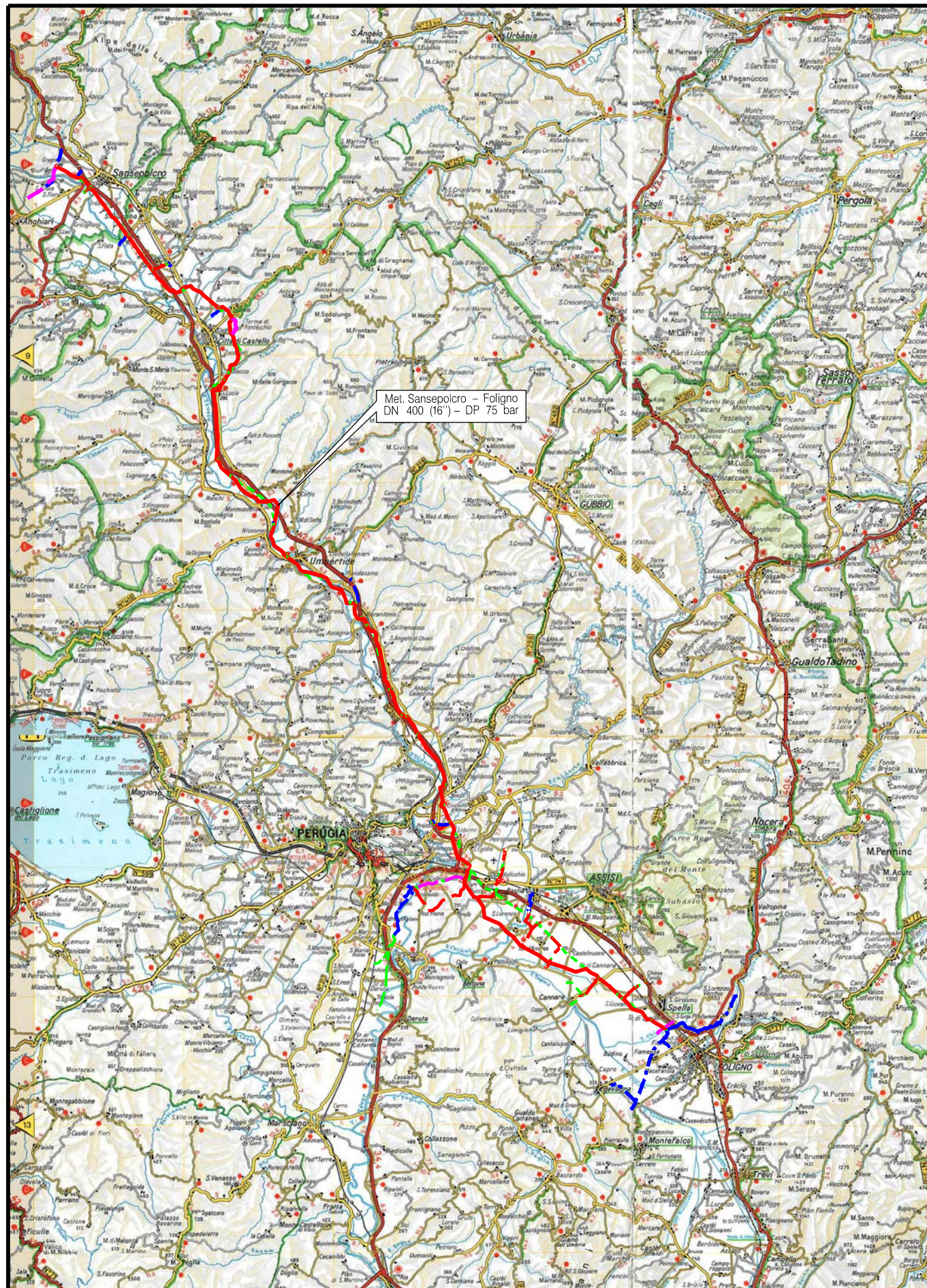


Il presente disegno è di proprietà aziendale - La Società tutelera i propri diritti a termine di legge.




COROGRAFIA Scala 1:400.000

METANODOTTI IN PROGETTO



Met. Sansepolcro - Foligno DN 400 (16'') - DP 75 bar - Tav. 3-28



0	30/09/21	EMISSIONE	MARIONNI	BATTISTI	LUMINARI		
INDICE	DATA	REVISIONI			ELABORATO	VERIFICATO	APPROVATO
Proprietario		Progettista			Dis. PG-IT-001		
					Fg. 1 di 28		
Metanodotto:					Comm. NR/20047/R-L01		
Sansepolcro - Foligno					INDICE		
DN 400 (16'') - DP 75 bar					0		
					Scala 1:10000		
IMPATTO TRANSITORIO					Sostituisce il		
					Sostituito dal		

Metanodotto: Sansepolcro – Foligno
 DN 400 (16'') – DP 75 bar






















IMPATTO TRANSITORIO

0	30/09/21	EMISSIONE	MARIONNI	BATTISTI	LUMINARI		
INDICE	DATA	R E V I S I O N I			ELABORATO	VERIFICATO	APPROVATO
Proprietario		Progettista		Dis.		Comm.	
				PG-IT-001		NR/20047/R-L01	
						Scala	
						1:10000	










Foglio
 2
 di 28
 Scala
 1:10000

LEGENDA






SIMBOLOGIA CARTOGRAFICA

- | | | | |
|---|---|--|---|
|  | Metanodotto in progetto |  | Altre condotte di terzi |
|  | Metanodotti in esercizio |  | Altri metanodotti in progetto |
|  | Metanodotti da porre fuori esercizio e recuperare |  | Future opere in progetto |
|  | Alternativa di tracciato |  | Gallerie, Tunnel, Mini-Microtunnel, Raise Boring e T.O.C. |
|  | Aree impianti stacco-terminale in progetto |  | Impianti di linea in progetto |
|  | Aree impianti stacco-terminale esistenti |  | Impianti di linea su rete in esercizio |
|  | Piazzola di stoccaggio tubazioni |  | Impianti di linea da porre fuori esercizio e recuperare |
|  | Strada di accesso all'impianto |  | Depositi temporanei |
|  | Adeguamento strade esistenti |  | Strade di accesso provvisorio |
| | |  | Limite sovrapposizione fogli |
| | |  | Integrazioni planimetriche di progetto |
| | |  | Integrazioni planimetriche esistenti |

SIMBOLOGIA MECCANICA

- | | |
|---|--|
|  | Punto di intercettazione di linea (P.I.L.) |
|  | Punto di intercettazione di derivazione importante (P.I.D.I.) |
|  | Punto di intercettazione di derivazione semplice con stacco da P.I.L. (P.I.D.S.) |
|  | Punto di intercettazione e derivazione semplice con stacco da Linea (P.I.D.S.) |
|  | Punto di intercettazione con discaggio di allacciamento (P.I.D.A.) |
|  | Punto predisposto per il discaggio di allacciamento (P.P.D.A.) |
|  | Punto di sezionamento elettrico terminale (P.S.E.T.) |
|  | Stazione predisposta per lancio e ricevimento PIG |
|  | Impianto di riduzione/regolazione della pressione |

SIMBOLOGIA TEMATICA

- | | |
|---|----------------------|
|  | Impatto ALTO |
|  | Impatto MEDIO |
|  | Impatto BASSO |
|  | Impatto TRASCURABILE |
|  | Impatto NULLO |

Il presente disegno è di proprietà aziendale - La Società tutela i propri diritti a termine di legge.

Progressiva chilometrica	CHILOMETRO	N.
Comuni	COMUNE	
Province	PROVINCIA /REGIONE	
Impianti	TIPO - N. - PROGR. km	TIPO - N. - ESISTENTE
Attraversamenti	● - TIPOLOGIA ATTRAVERSATA (SS n. **, ferrovia, ecc.)	
S= Suolo e sottosuolo		
I= Ambiente Idrico		
V= Vegetazione, uso del suolo, Patrimonio agroalim.		
E= Fauna ed ecosistemi		
P= Paesaggio		

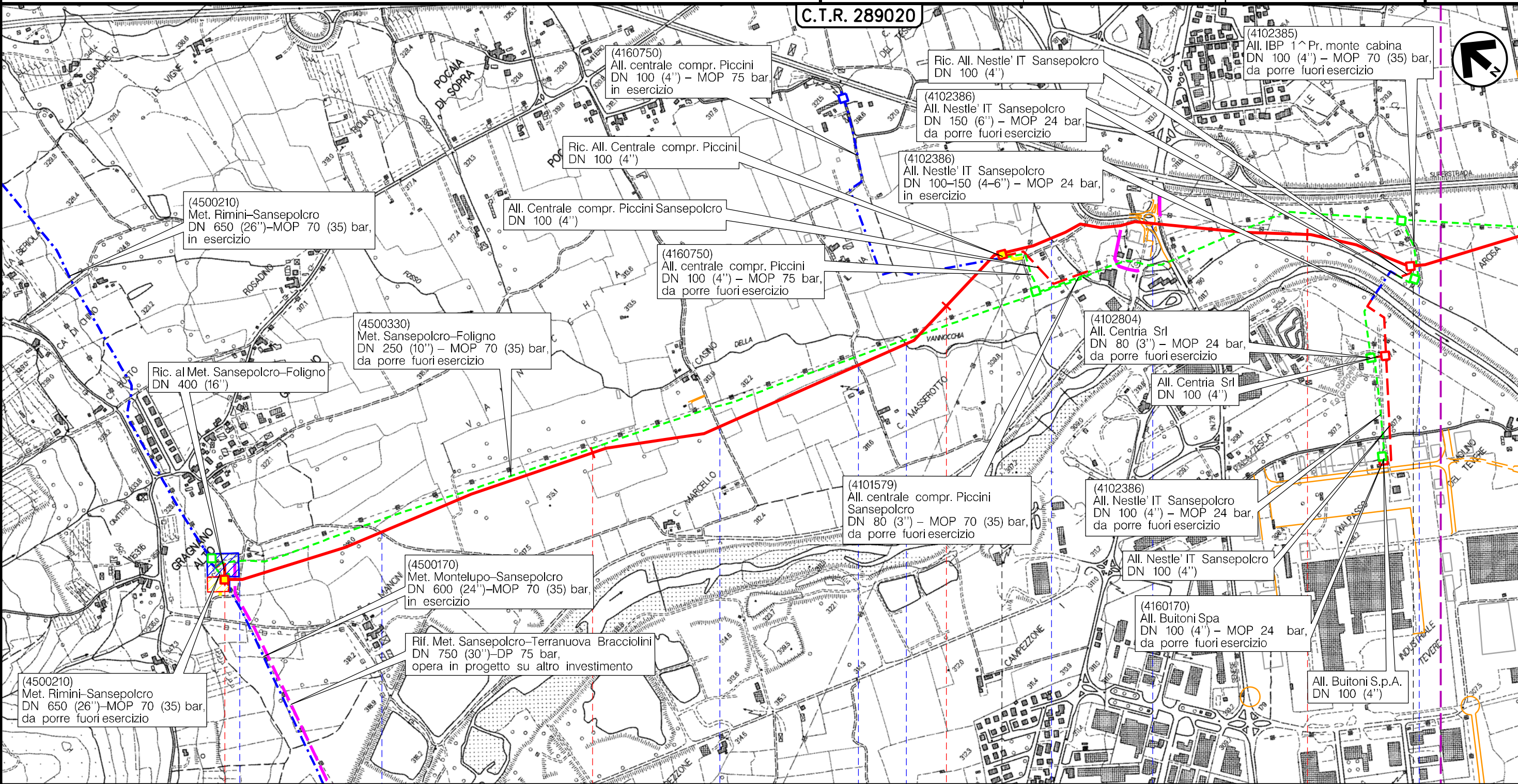
Metanodotto:

Sansepolcro – Foligno
DN 400 (16") – DP 75 bar

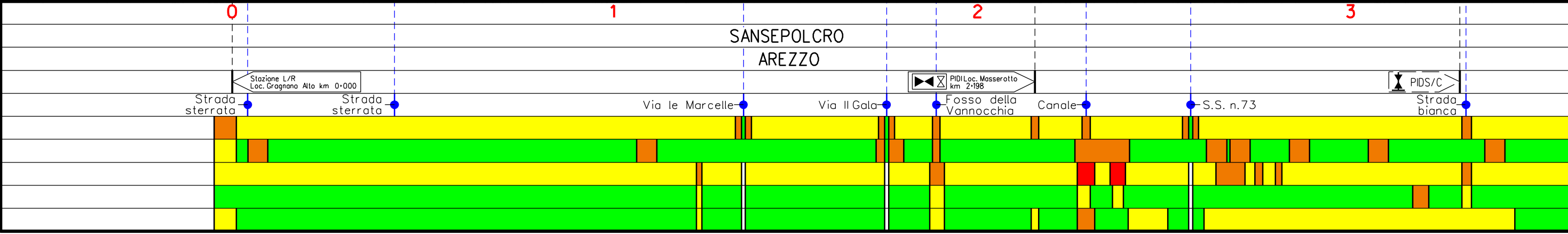
IMPATTO TRANSITORIO

0	30/09/21	EMISSIONE	MARIONNI	BATTISTI	LUMINARI
INDICE	DATA	REVISIONI	ELABORATO	VERIFICATO	APPROVATO
Proprietario		Progettista		Dis. PG-IT-001	
snam		COMIS		Comm.NR/20047/R-L01	
			Foglio 3 di 28		
			Scala 1:10000		

C.T.R. 289020





Il presente disegno è di proprietà aziendale - La Società tutela i propri diritti a termine di legge.

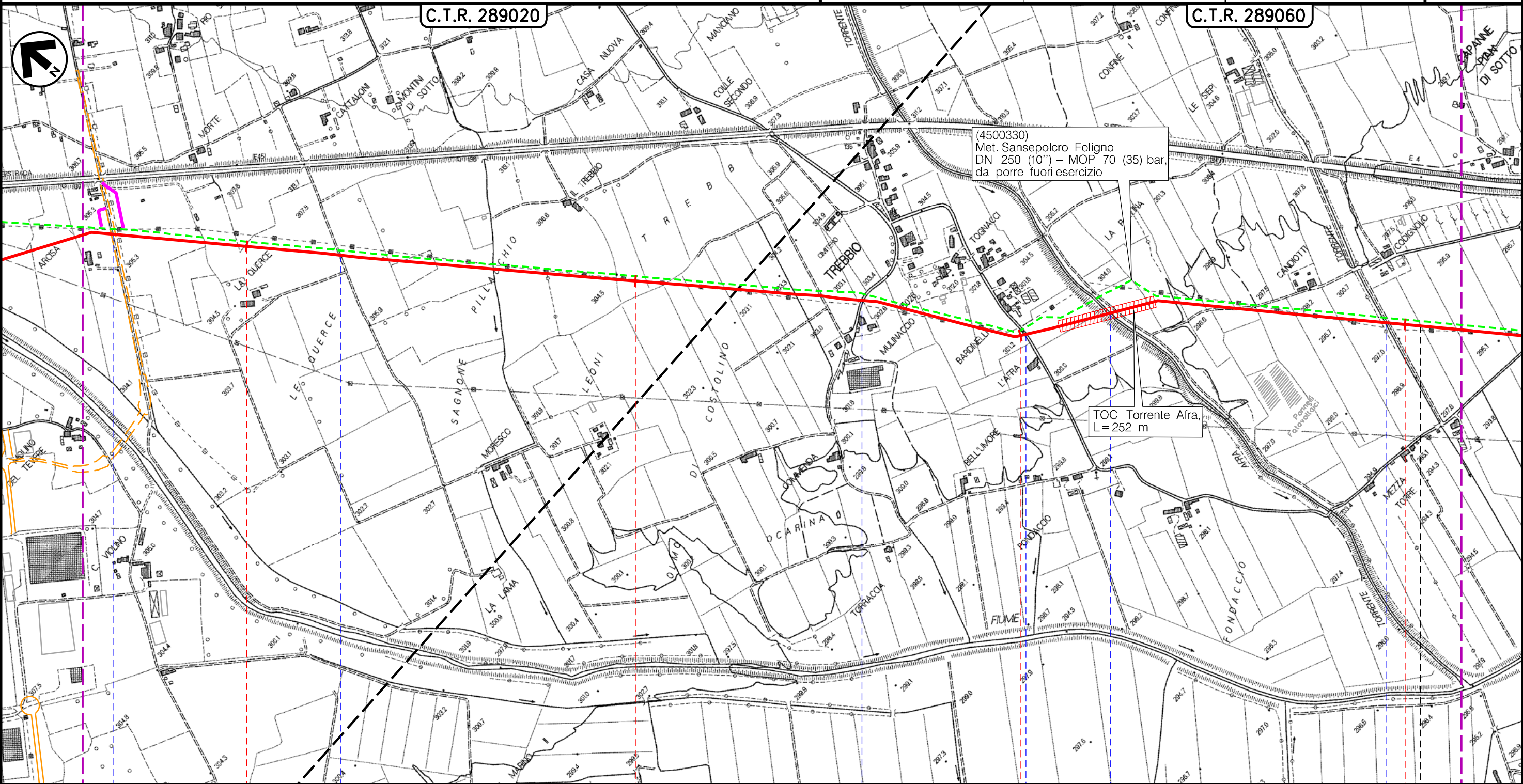


Metanodotto:

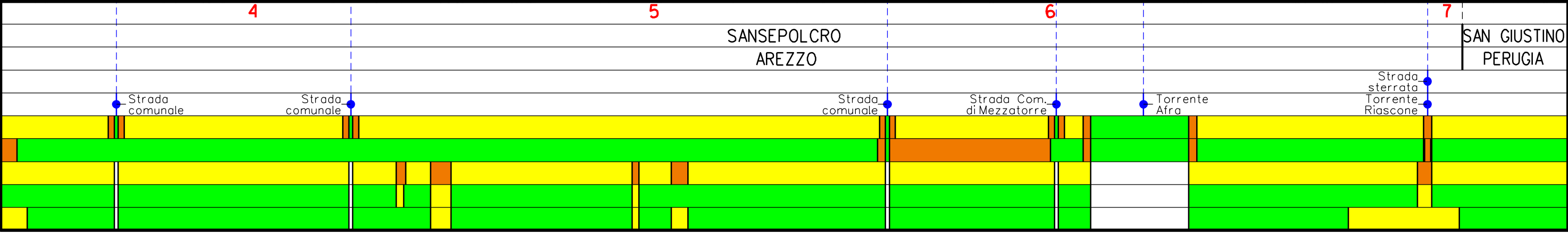
Sansepolcro – Foligno
DN 400 (16") – DP 75 bar

IMPATTO TRANSITORIO

0	30/09/21	EMISSIONE	MARIONNI	BATTISTI	LUMINARI	Foglio
INDICE	DATA	REVISIONI	ELABORATO	VERIFICATO	APPROVATO	4
Proprietario		Progettista		Dis. PG-IT-001		di 28
				Comm.NR/20047/R-L01		Scala 1:10000



Il presente disegno è di proprietà aziendale - La Società tutela i propri diritti a termine di legge.





SANSEPOLCRO
AREZZO

SAN GIUSTINO
PERUGIA

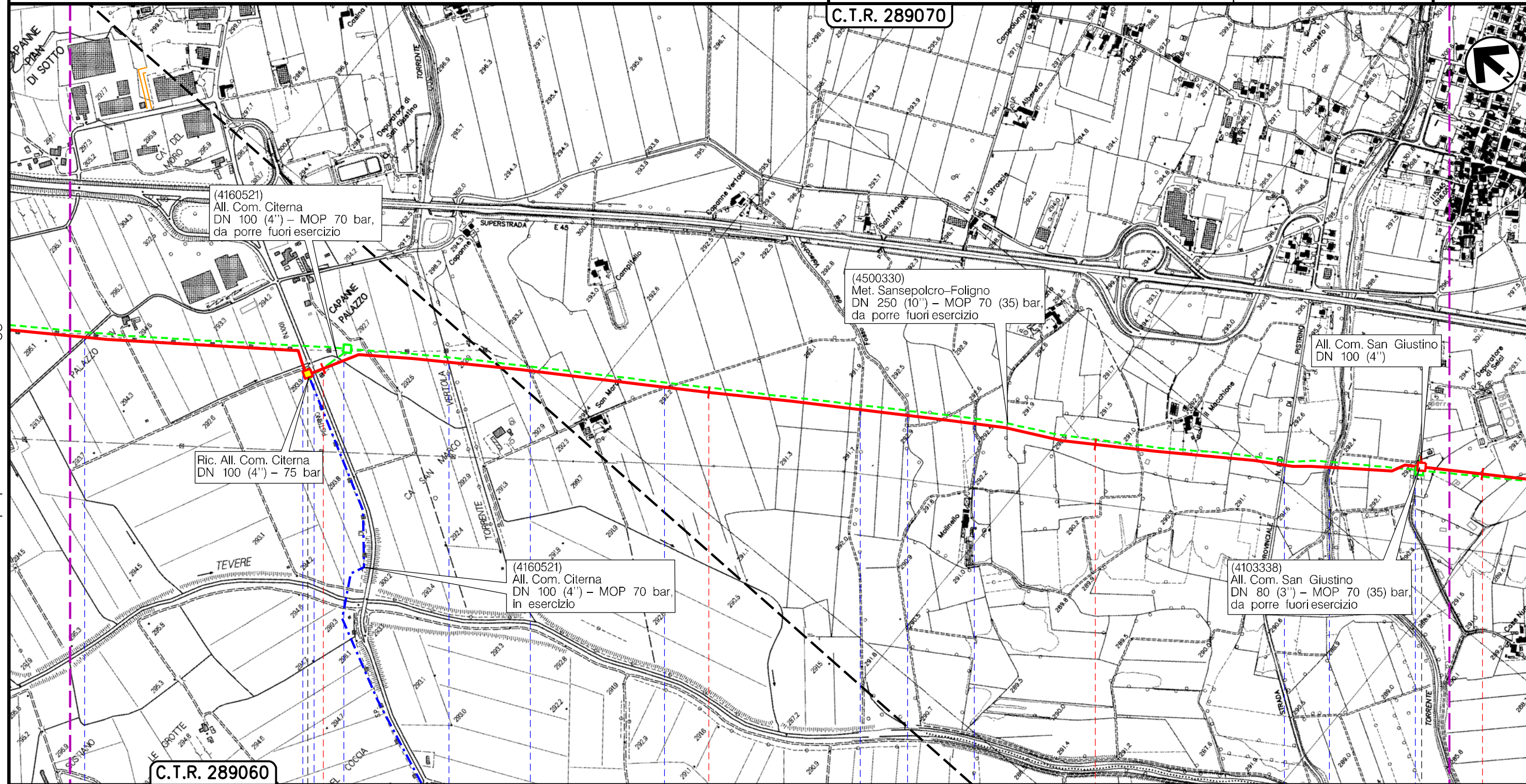
Metanodotto:

Sansepolcro – Foligno
DN 400 (16") – DP 75 bar

IMPATTO TRANSITORIO


0	30/09/21	EMISSIONE	MARIONNI	BATTISTI	LUMINARI
INDICE	DATA	REVISIONI	ELABORATO	VERIFICATO	APPROVATO
Proprietario		Progettista		Dis. PG-IT-001	
				Comm.NR/20047/R-L01	
Foglio 5 di 28					
Scala 1:10000					

C.T.R. 289070



C.T.R. 289060

SAN GIUSTINO
PERUGIA




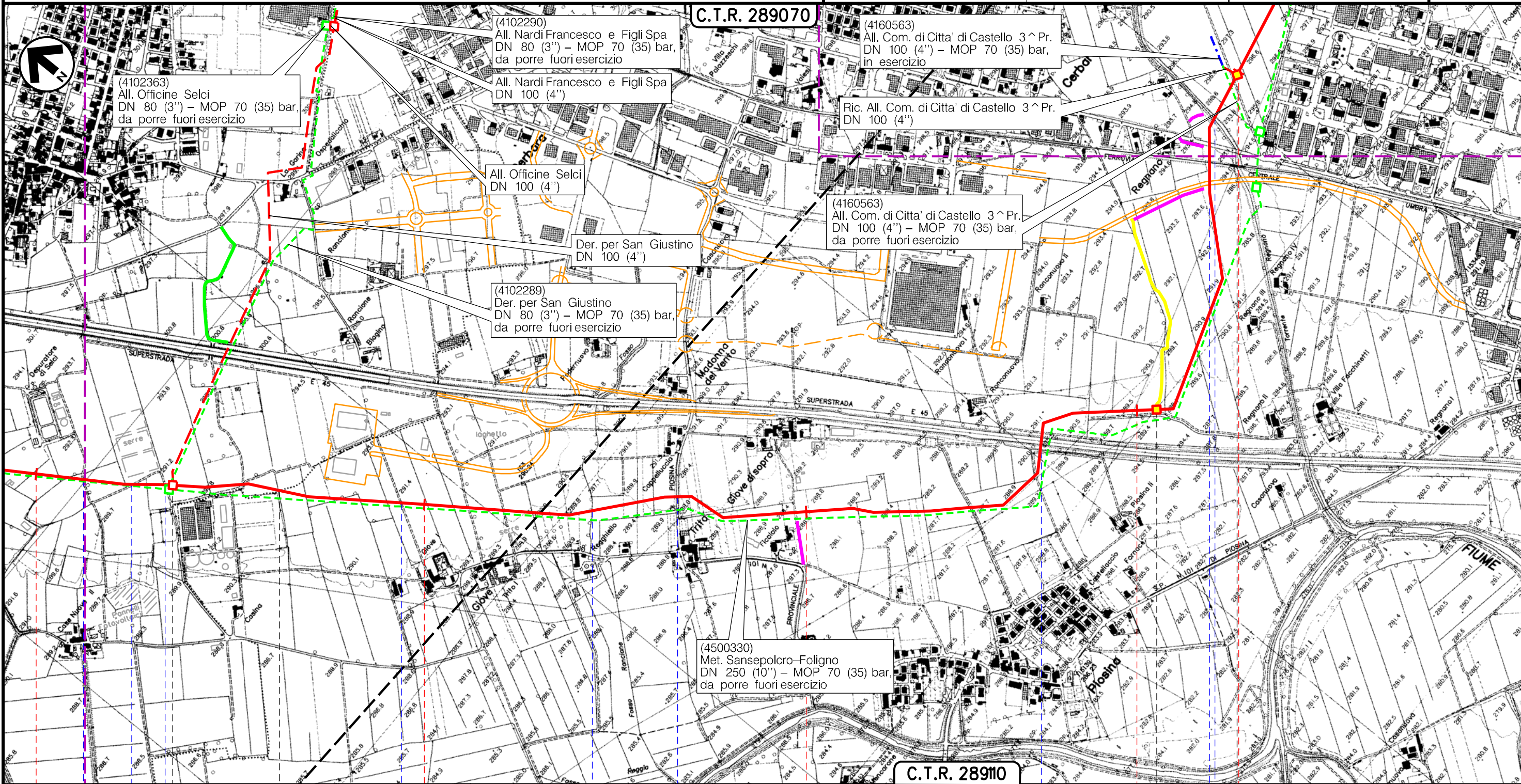
Il presente disegno è di proprietà aziendale - La Società tutela i propri diritti a termine di legge.

Metanodotto:

Sansepolcro – Foligno
DN 400 (16") – DP 75 bar

0	30/09/21	EMISSIONE	MARIONI	BATTISTI	LUMINARI	Foglio
INDICE	DATA	REVISIONI	ELABORATO	VERIFICATO	APPROVATO	6
Proprietario	Progettista		Dis.		Comm.NR/20047/R-L01	di 28
			PG-IT-001			Scala
						1:10000



IMPATTO TRANSITORIO



Il presente disegno è di proprietà aziendale - La Società tutelera i propri diritti a termine di legge.

Metanodotto:

Sansepolcro – Foligno
DN 400 (16'') – DP 75 bar

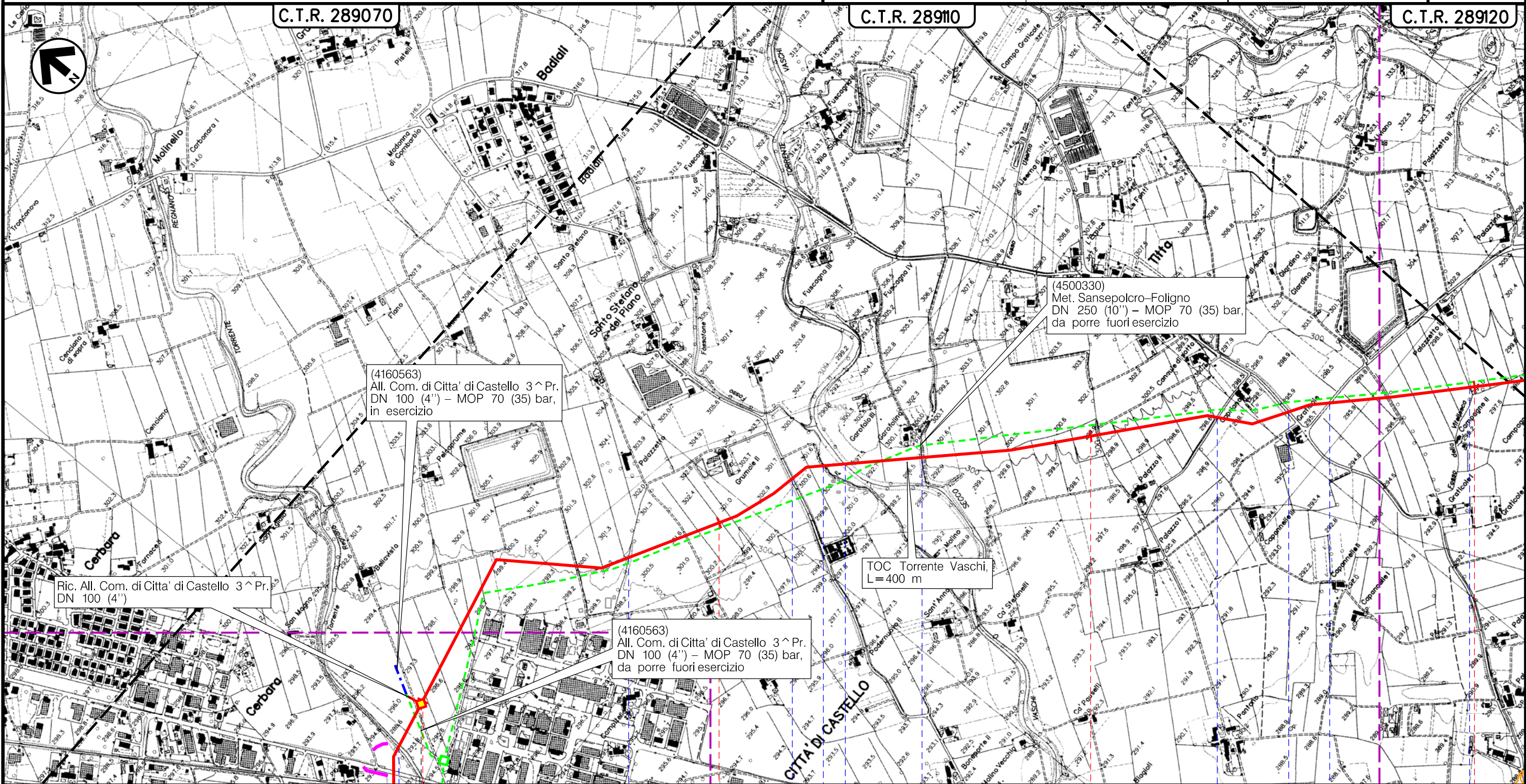
0	30/09/21	EMISSIONE	MARIONNI	BATTISTI	LUMINARI	Foglio
INDICE	DATA	REVISIONI	ELABORATO	VERIFICATO	APPROVATO	7
Proprietario			Progettista			di 28
						Scala
			Dis. PG-IT-001			1:10000
			Comm.NR/20047/R-L01			

IMPATTO TRANSITORIO

C.T.R. 289070

C.T.R. 289110

C.T.R. 289120



(4160563)
All. Com. di Citta' di Castello 3 ^ Pr.
DN 100 (4'') – MOP 70 (35) bar,
in esercizio


(4500330)
Met. Sansepolcro-Foligno
DN 250 (10'') – MOP 70 (35) bar,
da porre fuori esercizio

Ric. All. Com. di Citta' di Castello 3 ^ Pr.
DN 100 (4'')

TOC Torrente Vaschi,
L=400 m

(4160563)
All. Com. di Citta' di Castello 3 ^ Pr.
DN 100 (4'') – MOP 70 (35) bar,
da porre fuori esercizio



Il presente disegno e' di proprieta' aziendale - La Societa' tutelera' i propri diritti a termine di legge.



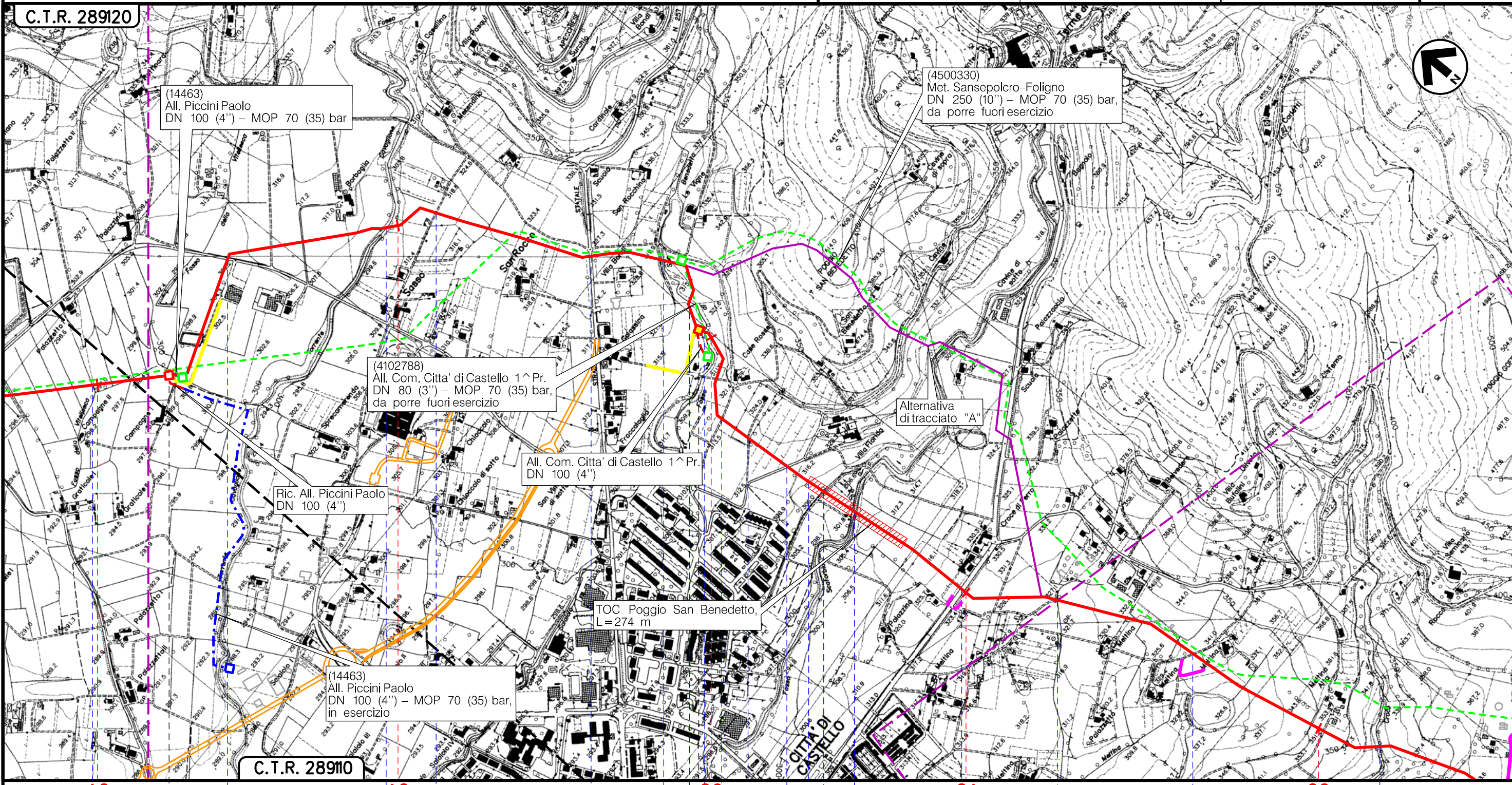
Metanodotto:

Sansepolcro – Foligno
DN 400 (16") – DP 75 bar

IMPATTO TRANSITORIO

0	30/09/21	EMISSIONE	MARIONI	BATTISTI	LUMINARI
INDICE	DATA	REVISIONI	ELABORATO	VERIFICATO	APPROVATO
Proprietario		Progettista		Dis. PG-IT-001	
				Comm.NR/20047/R-L01	
Foglio 8 di 28					
Scala 1:10000					

C.T.R. 289120



Il presente disegno è di proprietà aziendale - La Società tutelerà i propri diritti a termine di legge.

18

19

20

21

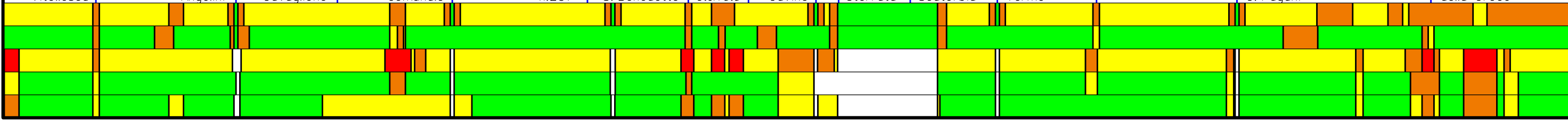
22

CITTA' DI CASTELLO
PERUGIA

PIDS/C



PIDA/D Loc. Poggio S. Benedetto
km 19-958

Fosso Vitellesca Via Angelini Torrente Cavaigione Strada comunale S.R. n.257 Fosso S. Benedetto Strada sterrata Vocabolo Cavine Strada sterrata Fosso Scatorbia Via delle Terme Fosso Via Mons. C. Pagani Fosso della Croce

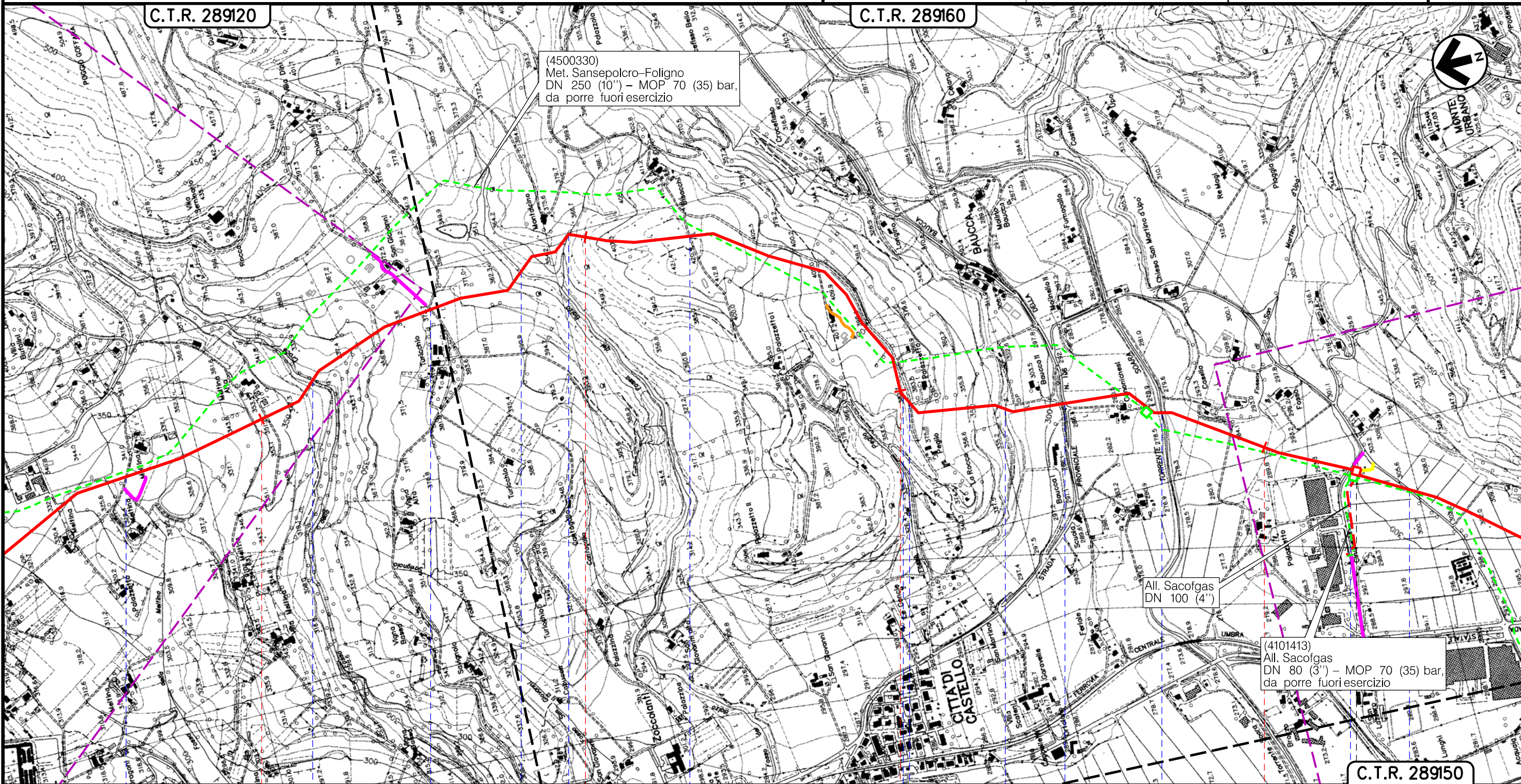


Metanodotto:

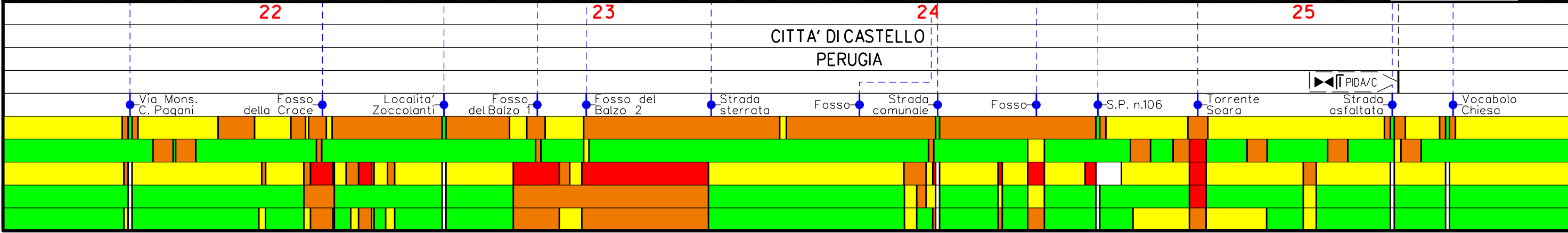
Sansepolcro – Foligno
DN 400 (16") – DP 75 bar

0	30/09/21	EMISSIONE	MARIONI	BATTISTI	LUMINARI	Foglio
INDICE	DATA	REVISIONI	ELABORATO	VERIFICATO	APPROVATO	9
Proprietario			Progettista			di 28
						Scala
			Dis. PG-IT-001			1:10000
			Comm.NR/20047/R-L01			

IMPATTO TRANSITORIO



Il presente disegno è di proprietà aziendale - La Società tutelerà i propri diritti a termine di legge.





CITTA' DI CASTELLO
PERUGIA

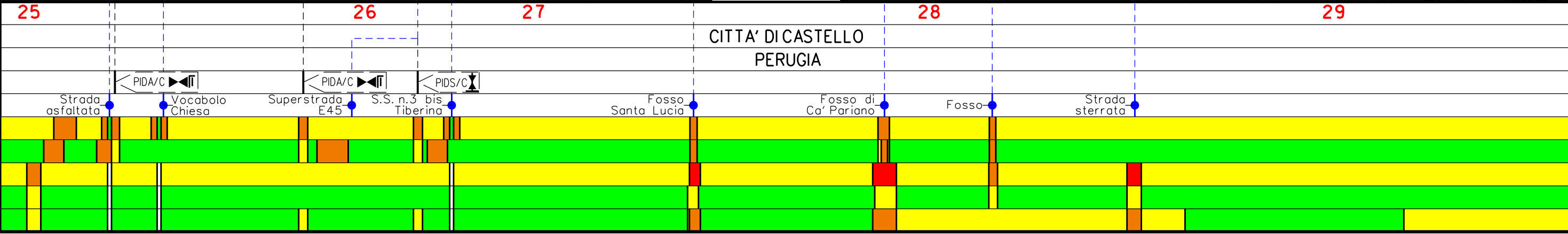
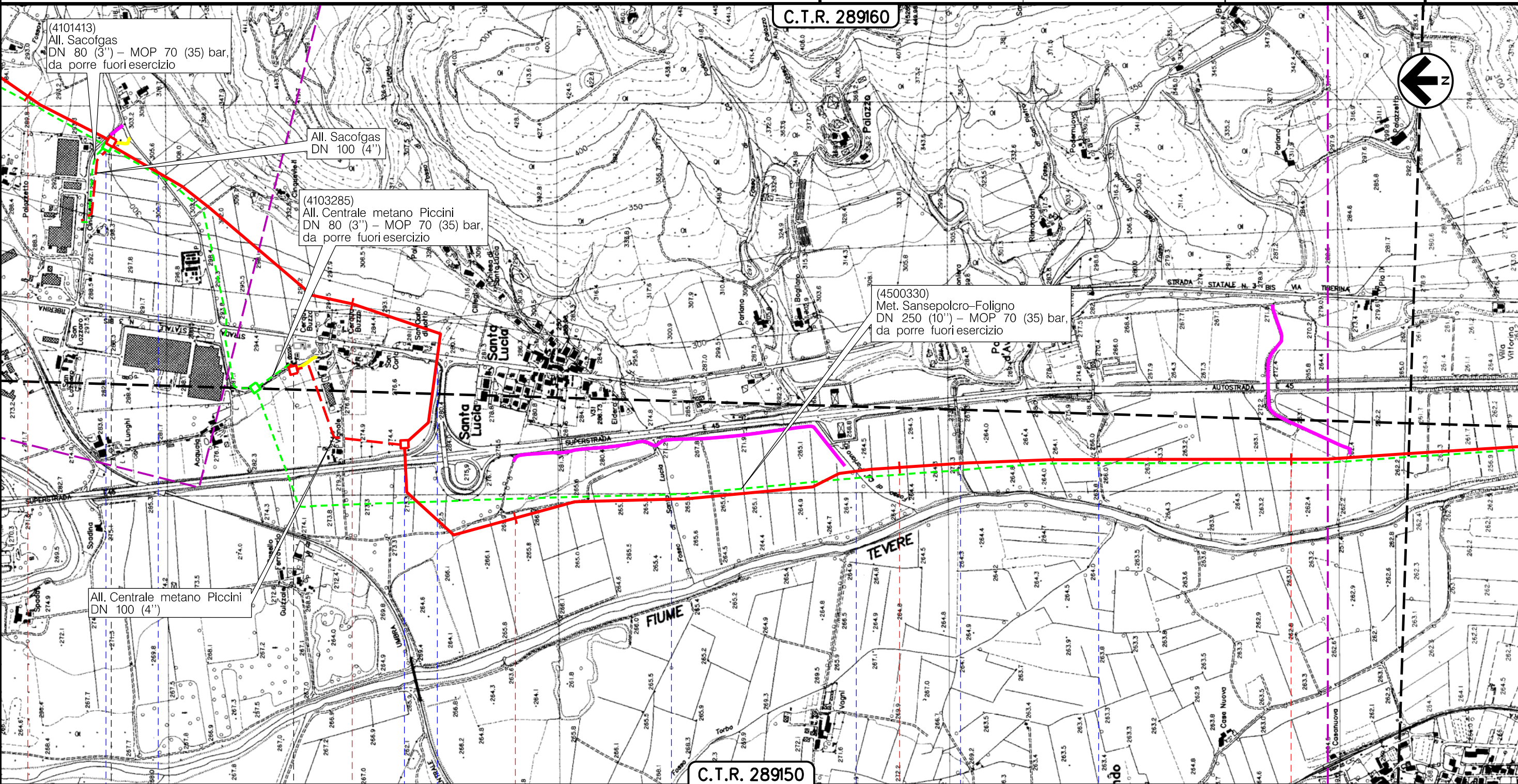
Metanodotto:

Sansepolcro – Foligno
DN 400 (16") – DP 75 bar

IMPATTO TRANSITORIO

0	30/09/21	EMISSIONE	MARIONI	BATTISTI	LUMINARI	Foglio 10 di 28
INDICE	DATA	REVISIONI	ELABORATO	VERIFICATO	APPROVATO	
Proprietario		Progettista		Dis. PG-IT-001		Scala 1:10000
				Comm.NR/20047/R-L01		

Il presente disegno è di proprietà aziendale - La Società tutelerà i propri diritti a termine di legge.



Metanodotto:

Sansepolcro – Foligno
DN 400 (16") – DP 75 bar

IMPATTO TRANSITORIO

0	30/09/21	EMISSIONE	MARIONI	BATTISTI	LUMINARI	Foglio
INDICE	DATA	REVISIONI	ELABORATO	VERIFICATO	APPROVATO	11
Proprietario		Progettista		Dis. PG-IT-001		di 28
				Comm.NR/20047/R-L01		Scala
						1:10000



C.T.R. 299040

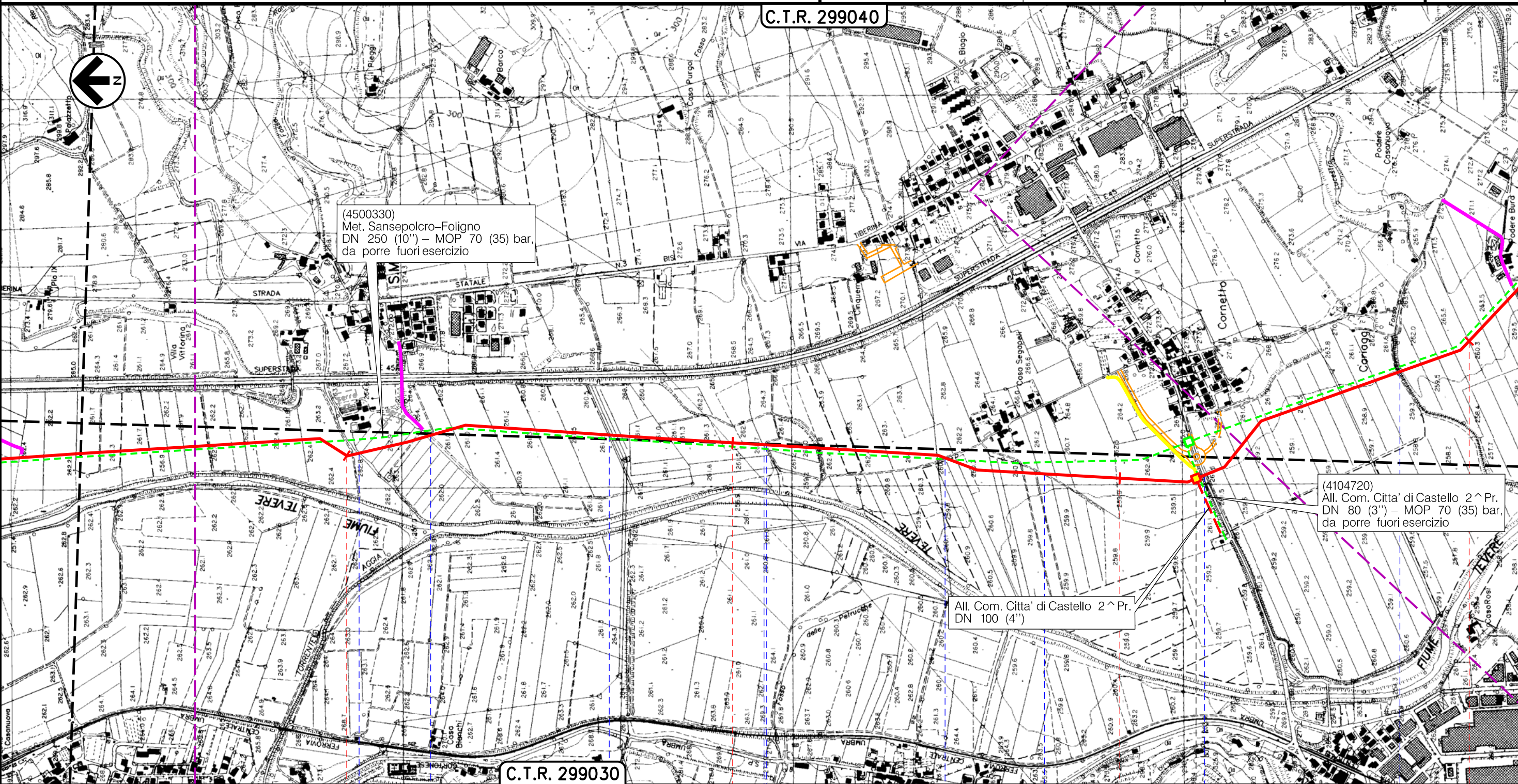
C.T.R. 299030

(4500330)
Met. Sansepolcro-Foligno
DN 250 (10") – MOP 70 (35) bar,
da porre fuori esercizio

(4104720)
All. Com. Citta' di Castello 2 ^ Pr.
DN 80 (3") – MOP 70 (35) bar,
da porre fuori esercizio

All. Com. Citta' di Castello 2 ^ Pr.
DN 100 (4")

Il presente disegno e' di proprieta' aziendale - La Societa' tutelera' i propri diritti a termine di legge.



30

31

32

33

CITTA' DI CASTELLO
PERUGIA

Rio di
Gracciata

Strada
sterrata

Fosso

Fosso
Riazzo


Strada
sterrata

Strada
sterrata

Strada
sterrata



Via dell'Industria
S.P. n.105

Fosso
Lucestro



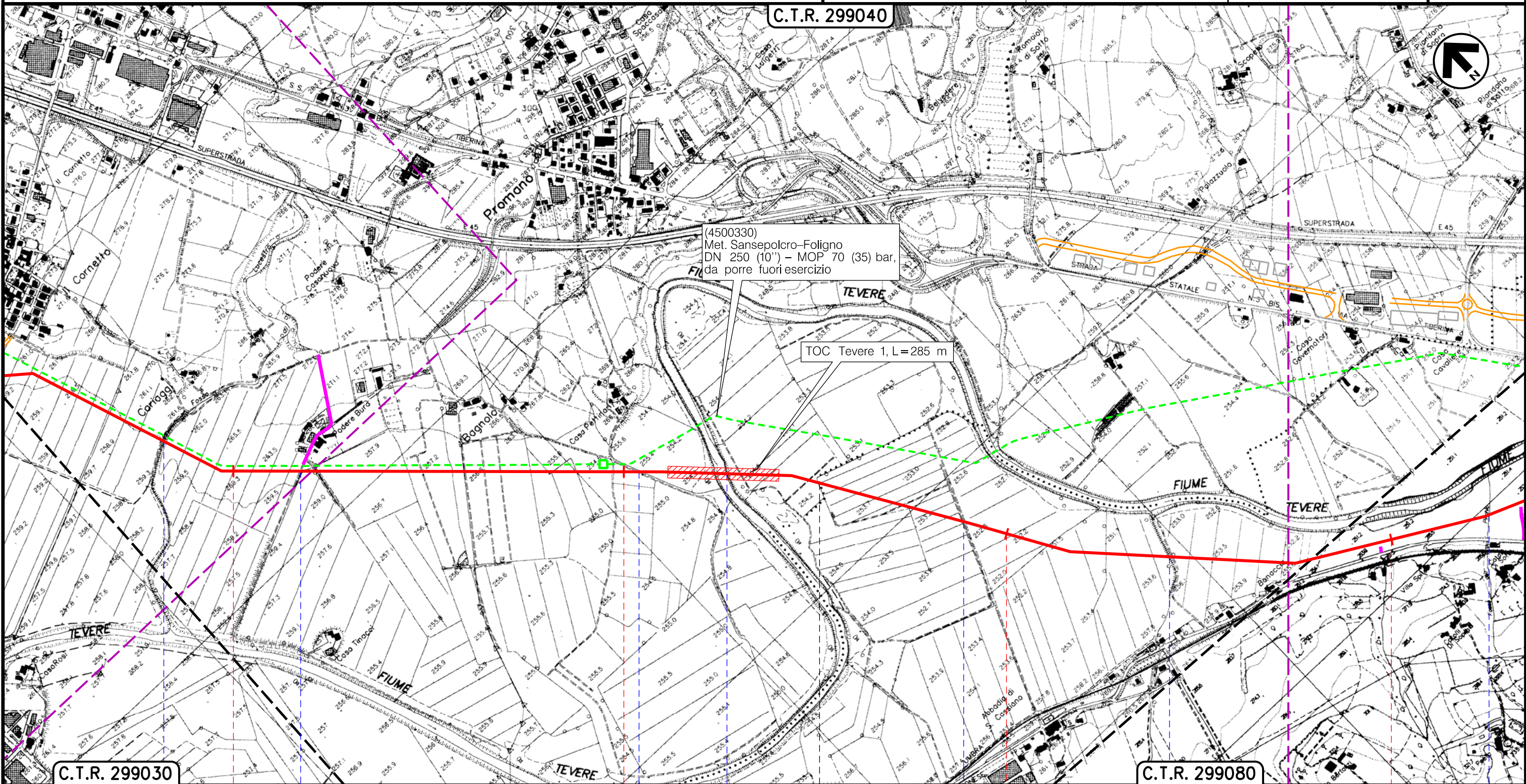
Metanodotto:

Sansepolcro – Foligno
DN 400 (16") – DP 75 bar

0	30/09/21	EMISSIONE	MARIONNI	BATTISTI	LUMINARI	Foglio
INDICE	DATA	REVISIONI	ELABORATO	VERIFICATO	APPROVATO	12
Proprietario	Progettista		Dis. PG-IT-001		Comm.NR/20047/R-L01	di 28
						Scala
						1:10000

IMPATTO TRANSITORIO

C.T.R. 299040



C.T.R. 299030

C.T.R. 299080

33

34

35

36

CITTA' DI CASTELLO

PERUGIA

UMBERTIDE

Fosso Lucestro

Strada bianca

Strada sterrata

Fiume Tevere

Strada sterrata



Fosso

Fosso Pirano

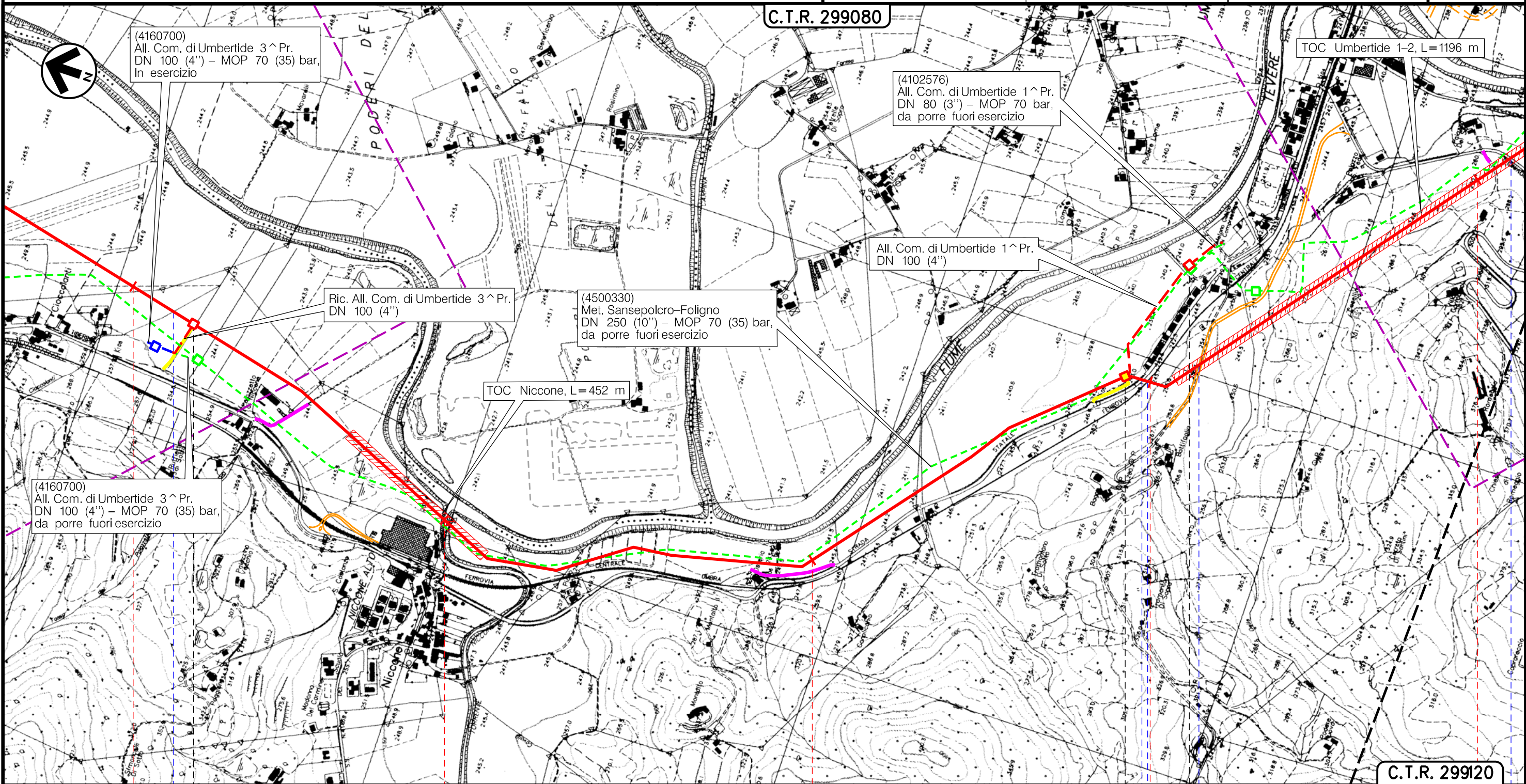
Il presente disegno è di proprietà aziendale - La Società tutelera i propri diritti a termine di legge.

Metanodotto:

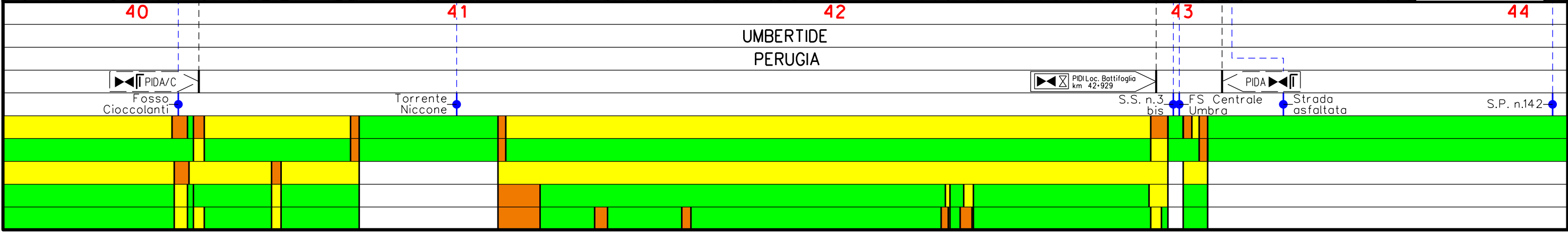
Sansepolcro – Foligno
DN 400 (16") – DP 75 bar

0	30/09/21	EMISSIONE	MARIONI	BATTISTI	LUMINARI	Foglio
INDICE	DATA	REVISIONI	ELABORATO	VERIFICATO	APPROVATO	14
Proprietario	Progettista		Dis. PG-IT-001		Scala	di 28
			Comm.NR/20047/R-L01		1:10000	

IMPATTO TRANSITORIO





Il presente disegno è di proprietà aziendale - La Società tutelerà i propri diritti a termine di legge.

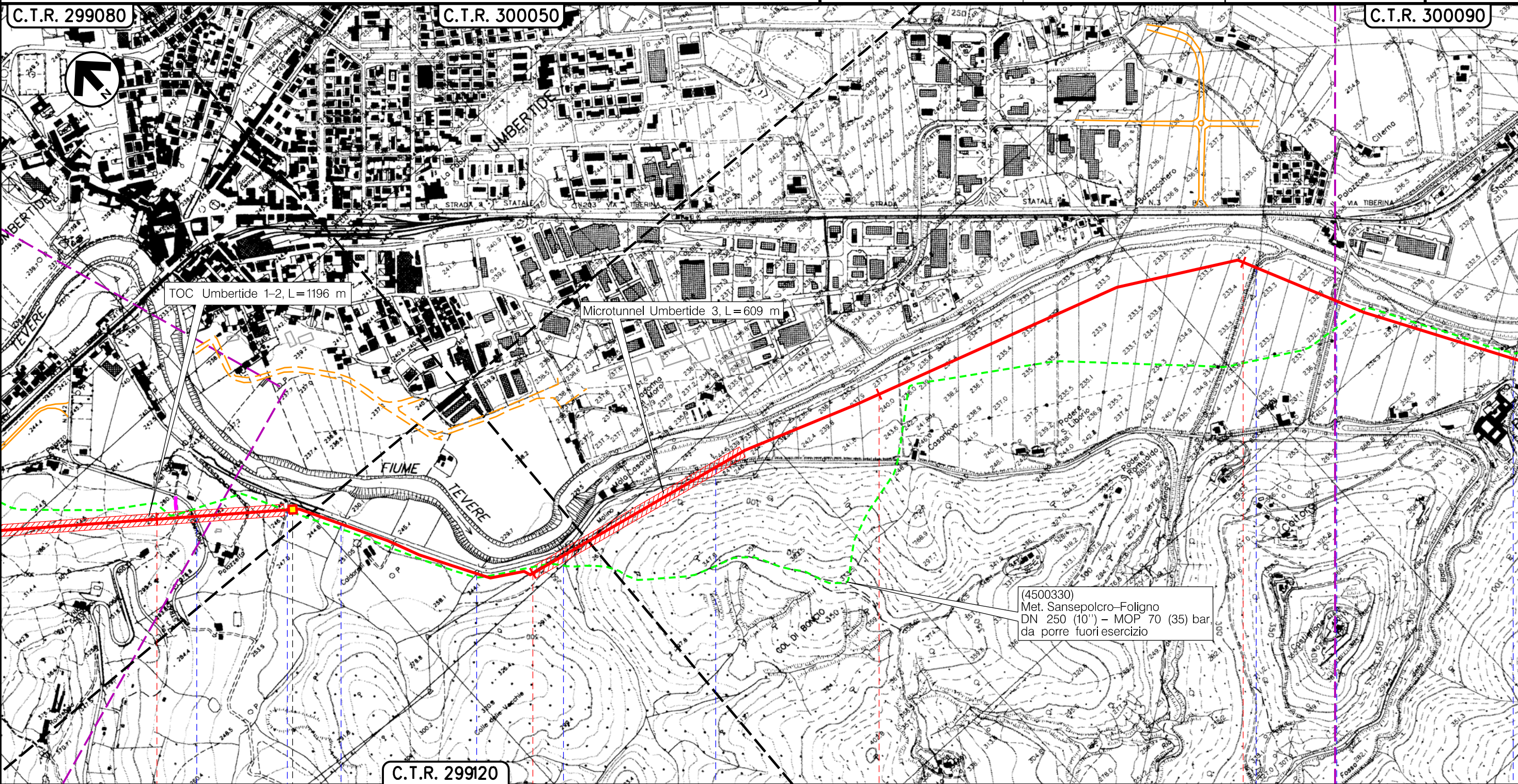


Metanodotto:

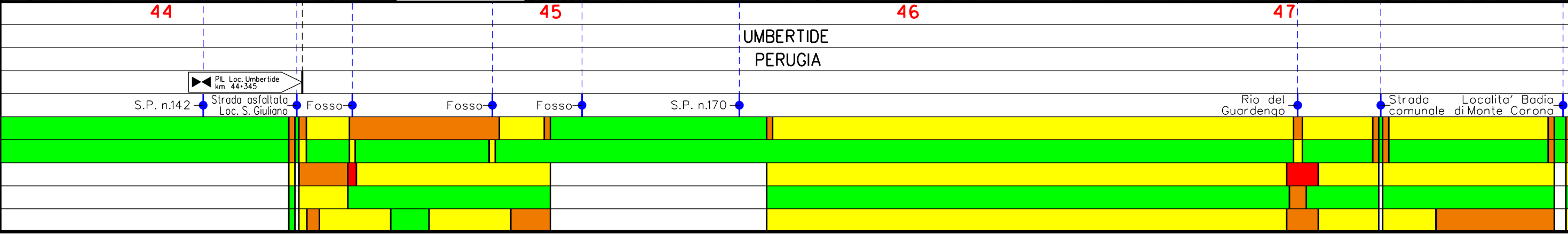
Sansepolcro – Foligno
DN 400 (16") – DP 75 bar

IMPATTO TRANSITORIO

0	30/09/21	EMISSIONE	MARIONI	BATTISTI	LUMINARI	Foglio
INDICE	DATA	REVISIONI	ELABORATO	VERIFICATO	APPROVATO	15
Proprietario	Progettista		Dis. PG-IT-001		Comm.NR/20047/R-L01	di 28
						Scala
						1:10000



Il presente disegno è di proprietà aziendale - La Società tutelerà i propri diritti a termine di legge.



Metanodotto:

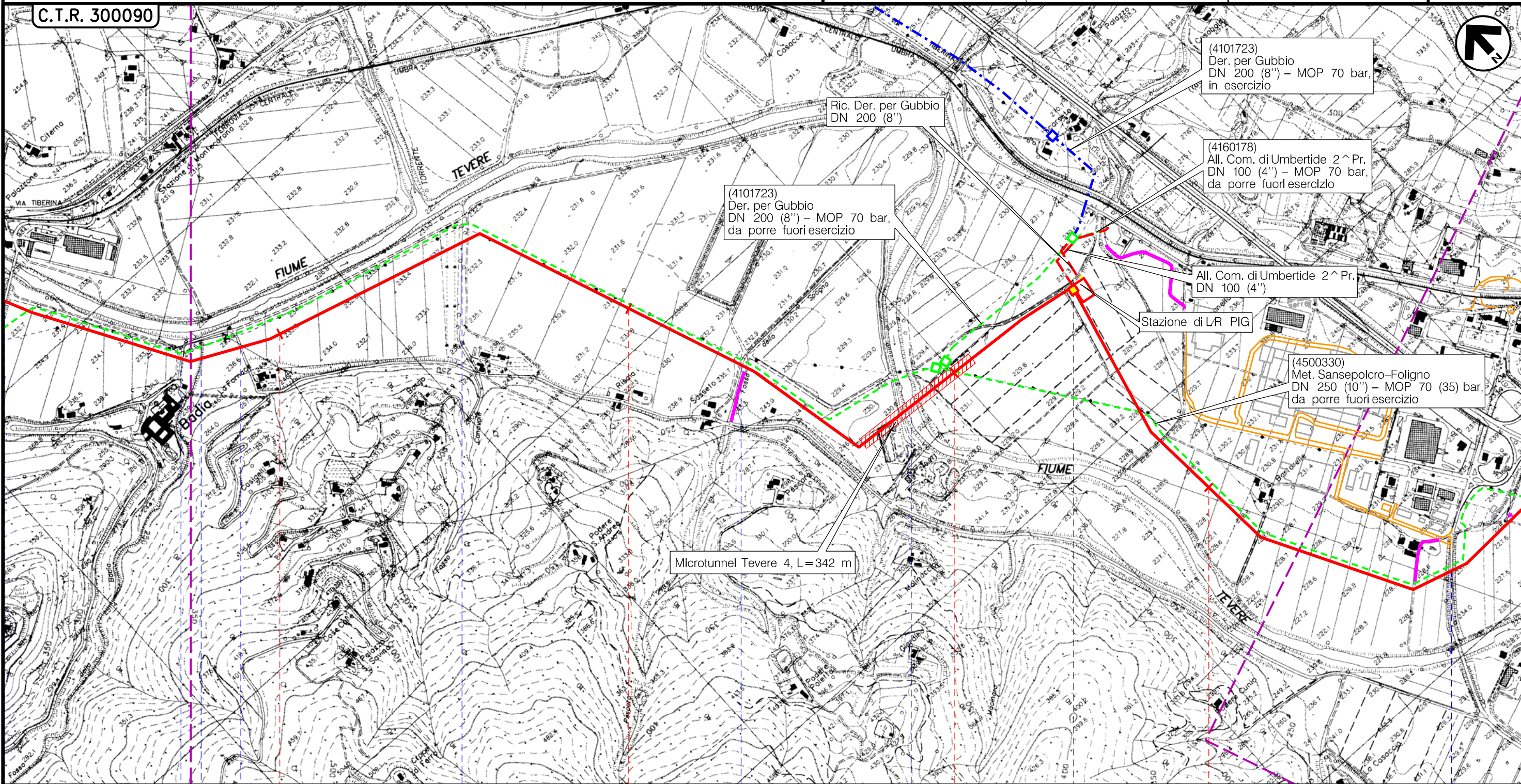
Sansepolcro – Foligno
DN 400 (16") – DP 75 bar

IMPATTO TRANSITORIO

0	30/09/21	EMISSIONE	MARIONI	BATTISTI	LUMINARI
INDICE	DATA	REVISIONI	ELABORATO	VERIFICATO	APPROVATO
Proprietario		Progettista		Dis. PG-IT-001	
snam		COMIS		Comm.NR/20047/R-L01	

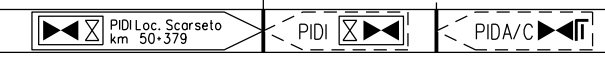
Foglio
16
di 28
Scala
1:10000

C.T.R. 300090

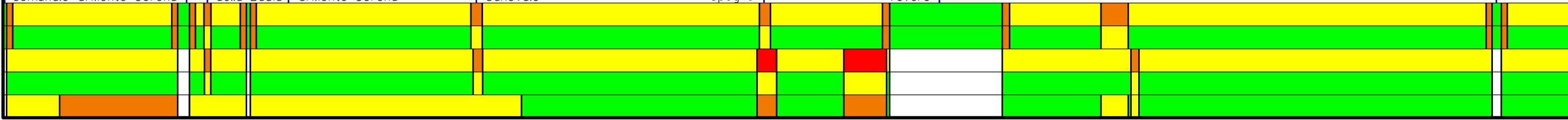


48 49 50 51

UMBERTIDE
PERUGIA



Strada comunale Localita' Badia di Monte Corona Fosso della Badia Localita' Badia di Monte Corona Fosso Canovale Fosso dello Spugno Fiume Tevere S.P. n.169





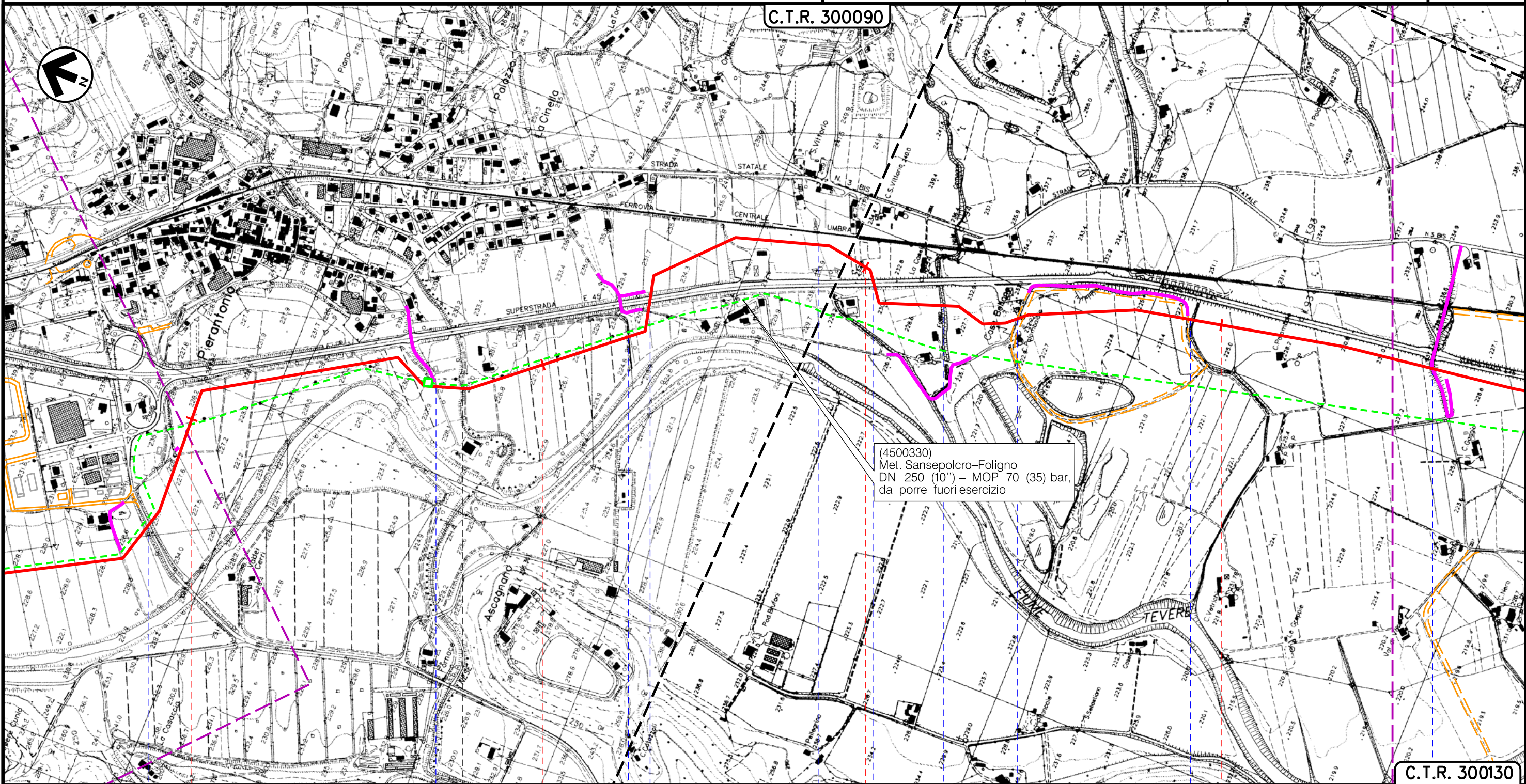
Il presente disegno e' di proprieta' aziendale - La Societa' tutelera' i propri diritti a termine di legge.

Metanodotto:

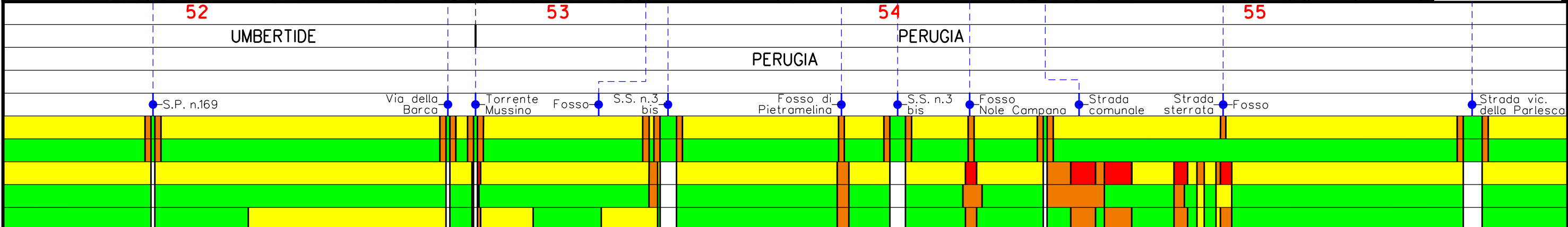
Sansepolcro – Foligno
DN 400 (16") – DP 75 bar

IMPATTO TRANSITORIO

0	30/09/21	EMISSIONE	MARIONI	BATTISTI	LUMINARI	Foglio
INDICE	DATA	REVISIONI	ELABORATO	VERIFICATO	APPROVATO	17
Proprietario		Progettista		Dis. PG-IT-001		di 28
				Comm.NR/20047/R-L01		Scala 1:10000





Il presente disegno è di proprietà aziendale - La Società tutelerà i propri diritti a termine di legge.



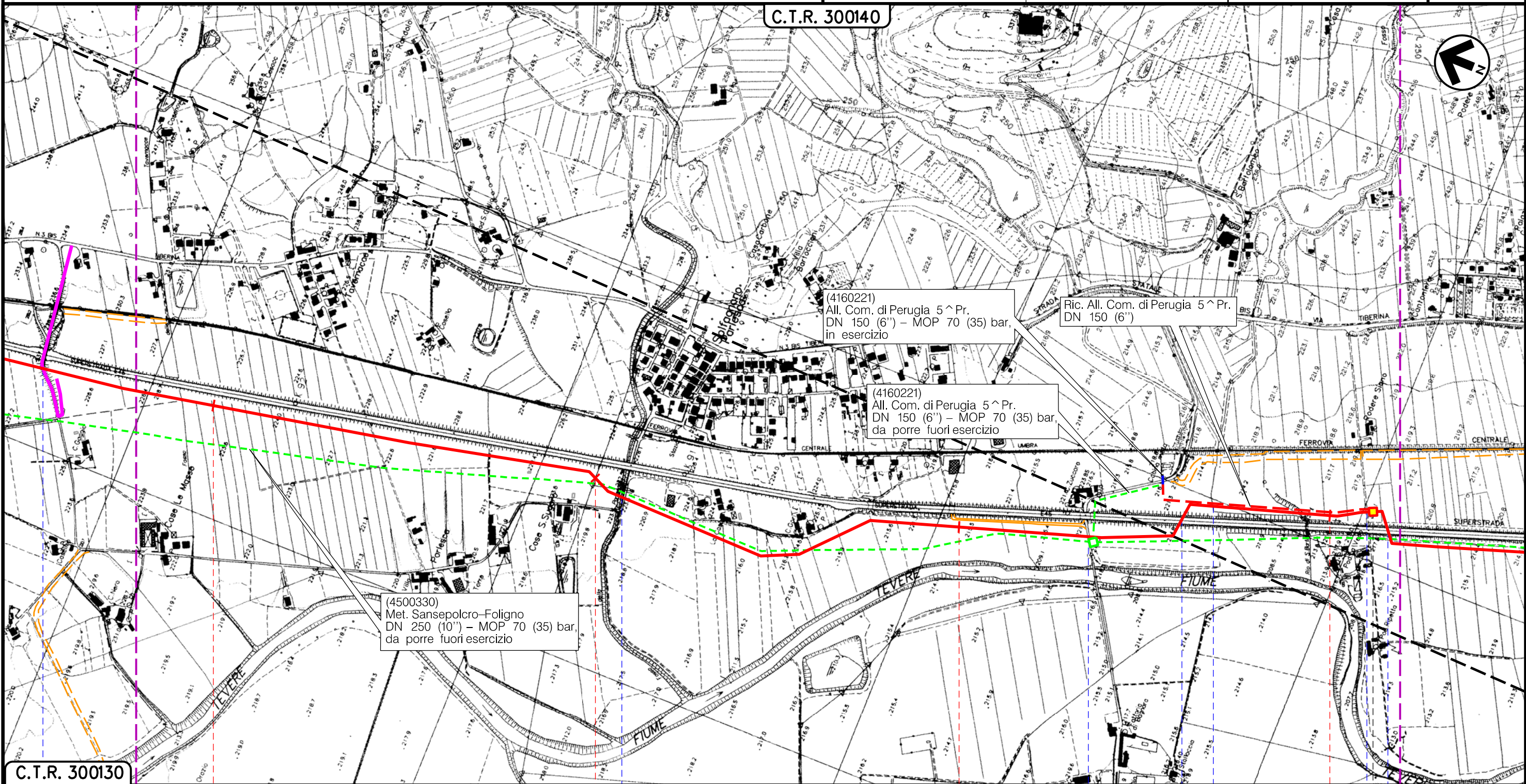
Metanodotto:

Sansepolcro – Foligno
DN 400 (16") – DP 75 bar

IMPATTO TRANSITORIO

0	30/09/21	EMISSIONE	MARIONI	BATTISTI	LUMINARI	Foglio
INDICE	DATA	REVISIONI	ELABORATO	VERIFICATO	APPROVATO	18
Proprietario	Progettista		Dis. PG-IT-001		Comm.NR/20047/R-L01	di 28
						Scala
						1:10000

C.T.R. 300140



(4160221)
All. Com. di Perugia 5 ^ Pr.
DN 150 (6") – MOP 70 (35) bar,
in esercizio

Ric. All. Com. di Perugia 5 ^ Pr.
DN 150 (6")

(4160221)
All. Com. di Perugia 5 ^ Pr.
DN 150 (6") – MOP 70 (35) bar,
da porre fuori esercizio

(4500330)
Met. Sansepolcro-Foligno
DN 250 (10") – MOP 70 (35) bar,
da porre fuori esercizio

C.T.R. 300130

56

57

58

59

PERUGIA
PERUGIA

PID Loc. Zuccaro
km 59+08

Strada vic.
della Parlesca

Fosso della
Parlesca

Strada
della Parlesca

Strada della
Bruna

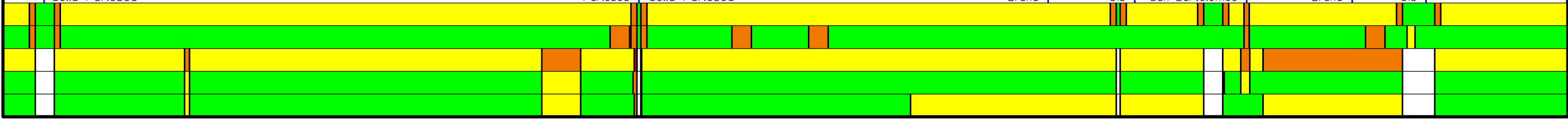
S.S. n.3
bis

San Bartolomeo

Strada della
Bruna

S.S. n.3
bis



Il presente disegno è di proprietà aziendale - La Società tutelerà i propri diritti a termine di legge.



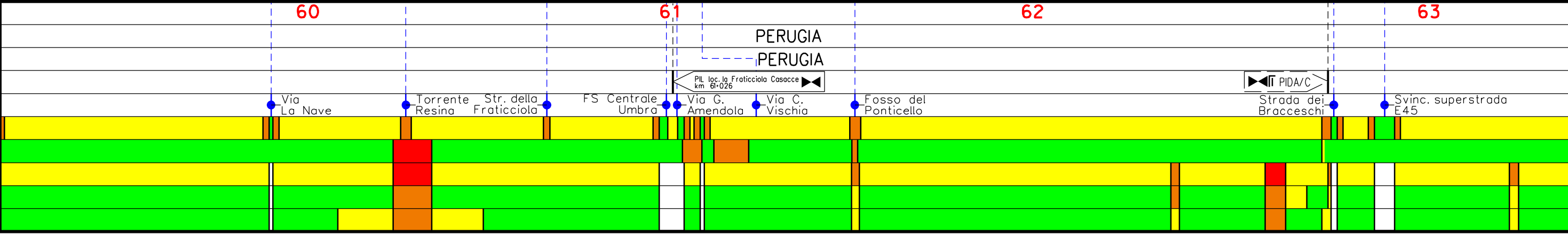
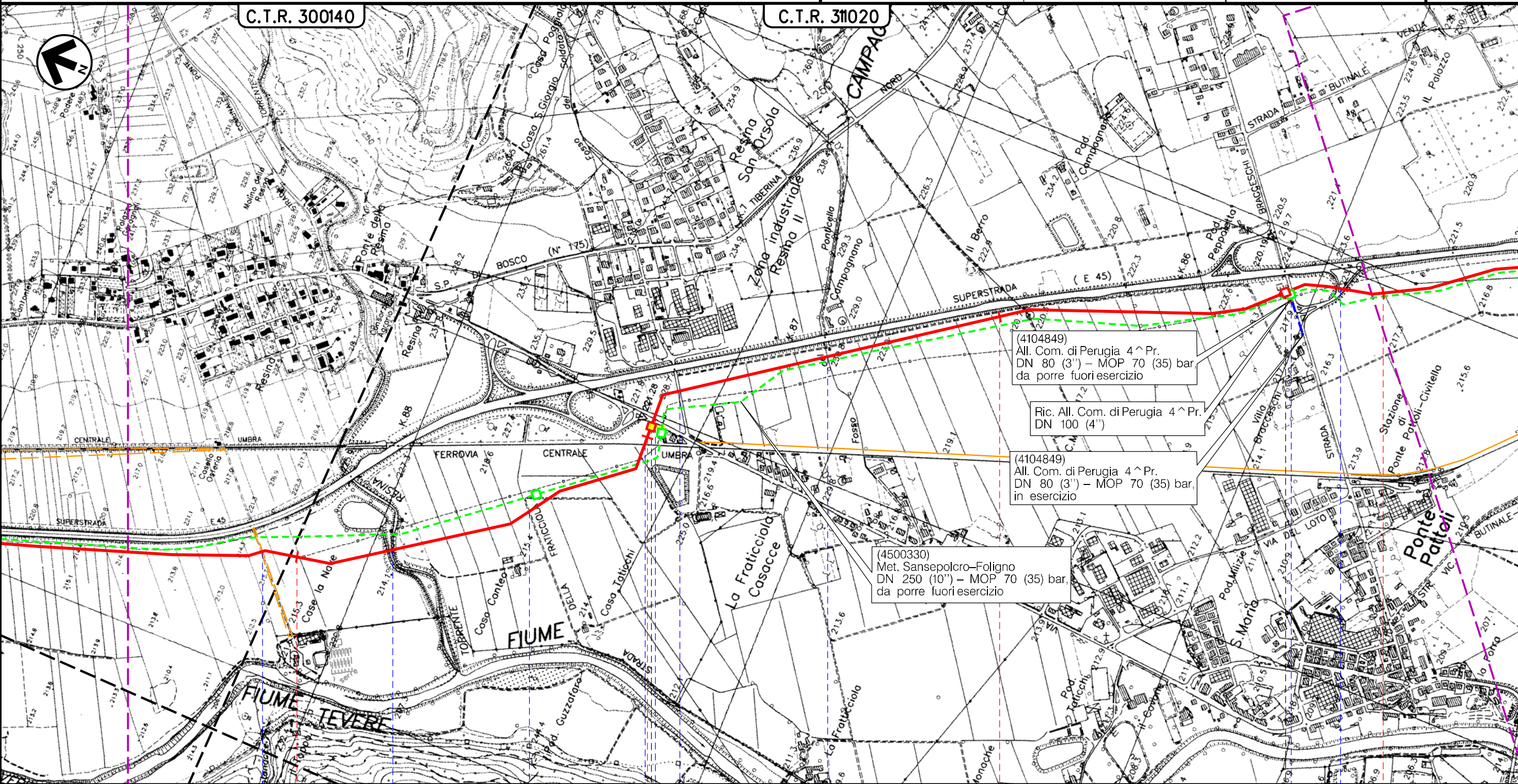
Metanodotto:

Sansepolcro – Foligno
DN 400 (16") – DP 75 bar

IMPATTO TRANSITORIO

0	30/09/21	EMISSIONE	MARIONNI	BATTISTI	LUMINARI	Foglio
INDICE	DATA	REVISIONI	ELABORATO	VERIFICATO	APPROVATO	19
Proprietario	Progettista		Dis. PG-IT-001		Comm.NR/20047/R-L01	di 28
						Scala
						1:10000



Il presente disegno è di proprietà aziendale - La Società tutelera i propri diritti a termine di legge.



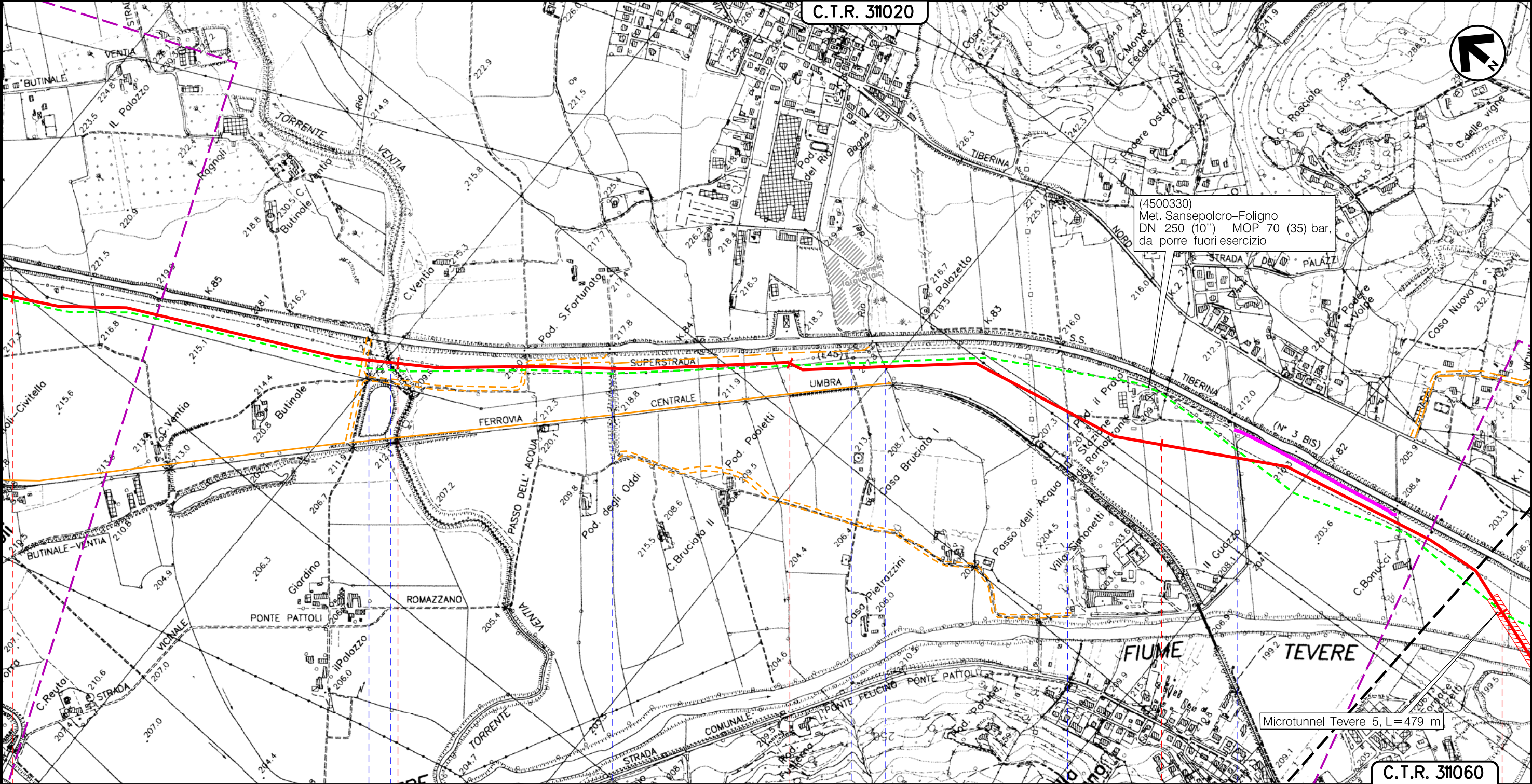
Metanodotto:

Sansepolcro – Foligno
DN 400 (16") – DP 75 bar

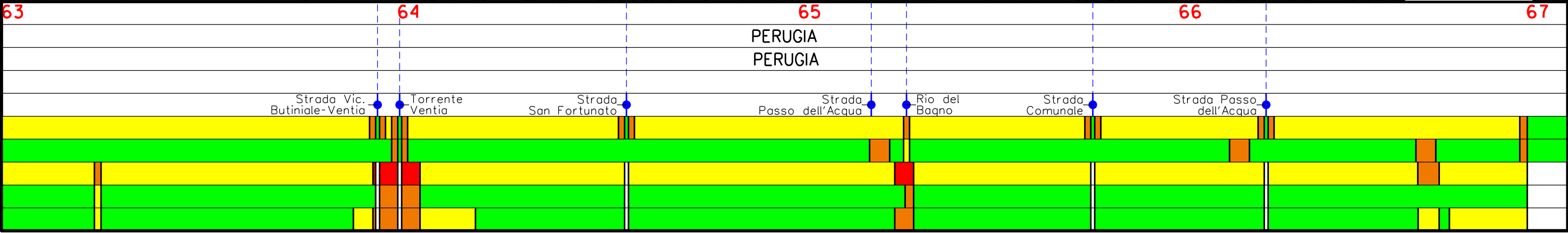
IMPATTO TRANSITORIO

0	30/09/21	EMISSIONE	MARIONNI	BATTISTI	LUMINARI	Foglio
INDICE	DATA	REVISIONI	ELABORATO	VERIFICATO	APPROVATO	20
Proprietario	Progettista		Dis. PG-IT-001		Comm.NR/20047/R-L01	di 28
						Scala
						1:10000

C.T.R. 31020





C.T.R. 31060



Il presente disegno è di proprietà aziendale - La Società tutelerà i propri diritti a termine di legge.

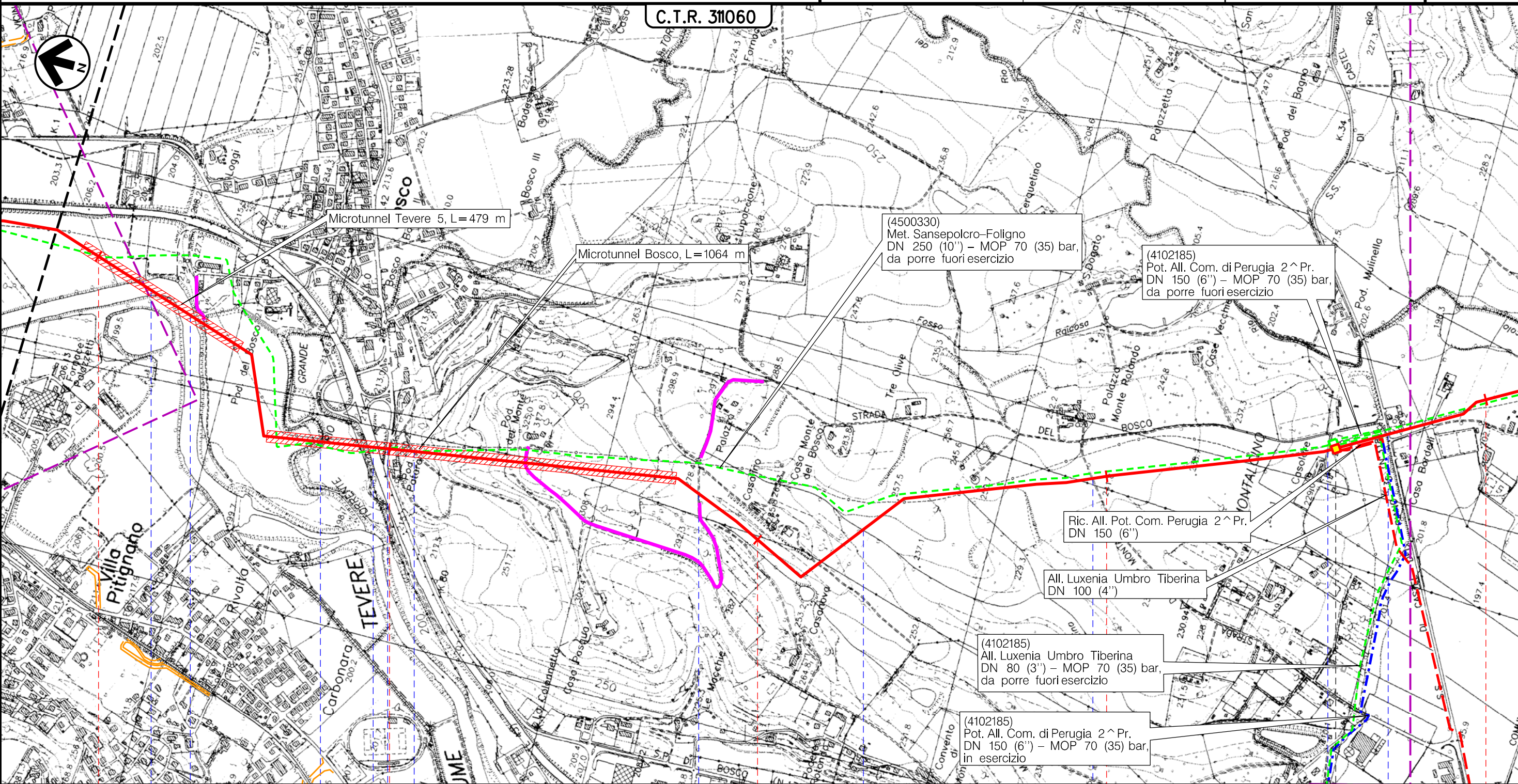
Metanodotto:

Sansepolcro – Foligno
DN 400 (16") – DP 75 bar

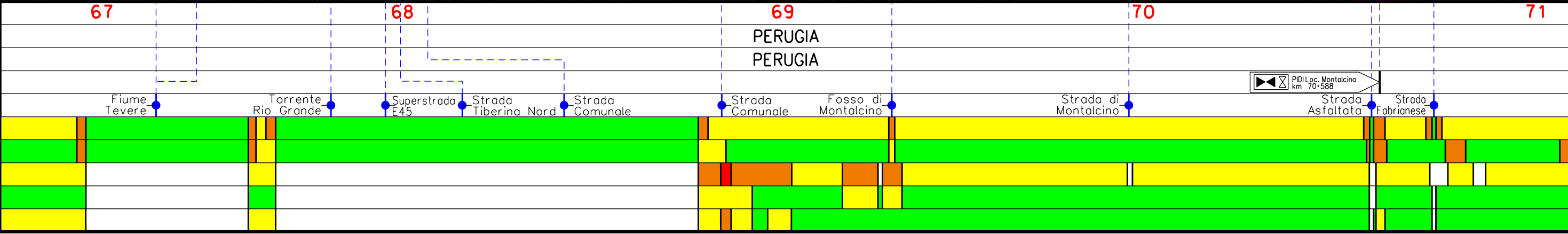
0	30/09/21	EMISSIONE	MARIONI	BATTISTI	LUMINARI
INDICE	DATA	REVISIONI	ELABORATO	VERIFICATO	APPROVATO
Proprietario		Progettista		Dis. PG-IT-001	
				Comm.NR/20047/R-L01	
			Foglio 21 di 28		
			Scala 1:10000		

IMPATTO TRANSITORIO

C.T.R. 311060





Il presente disegno è di proprietà aziendale – La Società tutelerà i propri diritti a termine di legge.

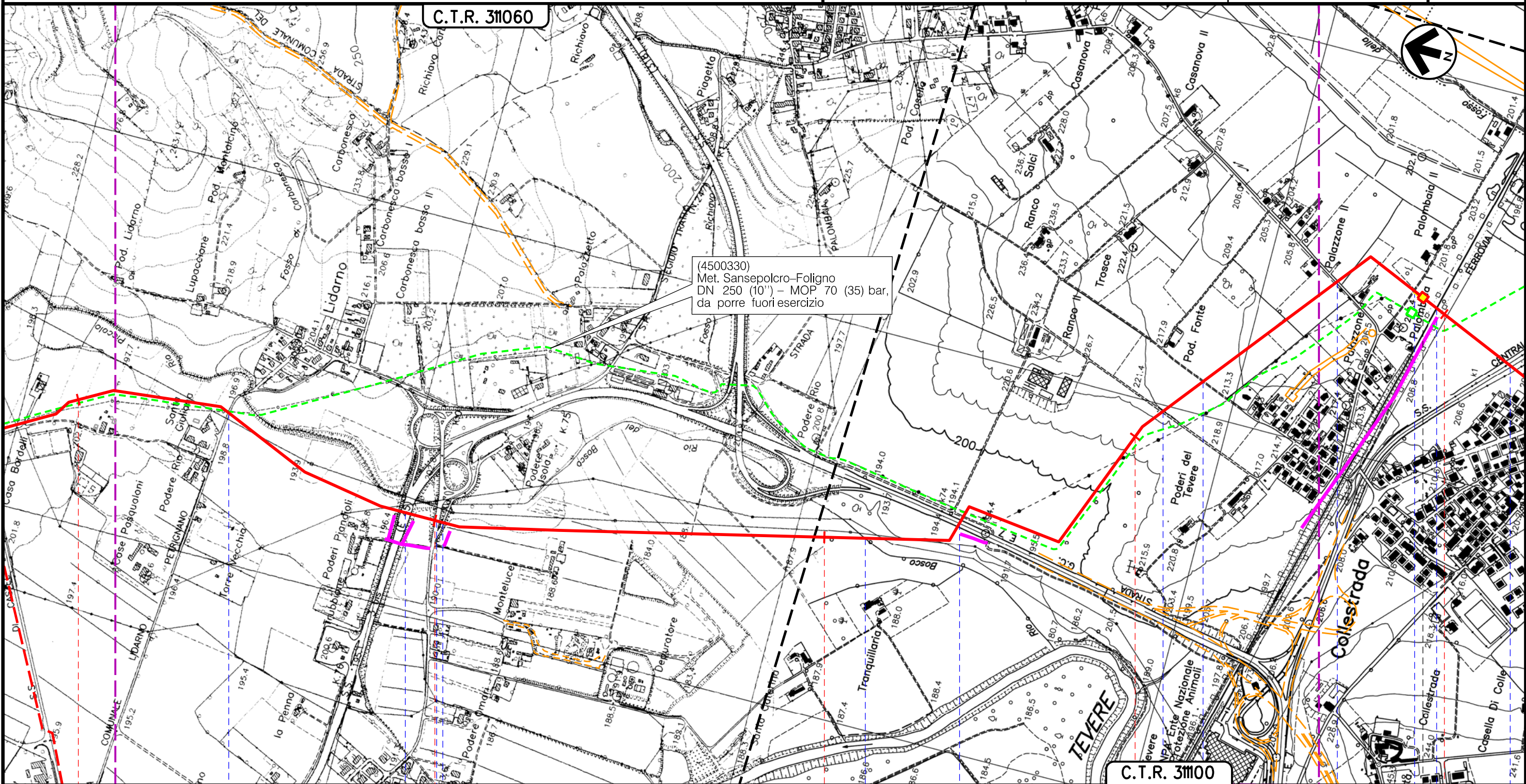


Metanodotto:

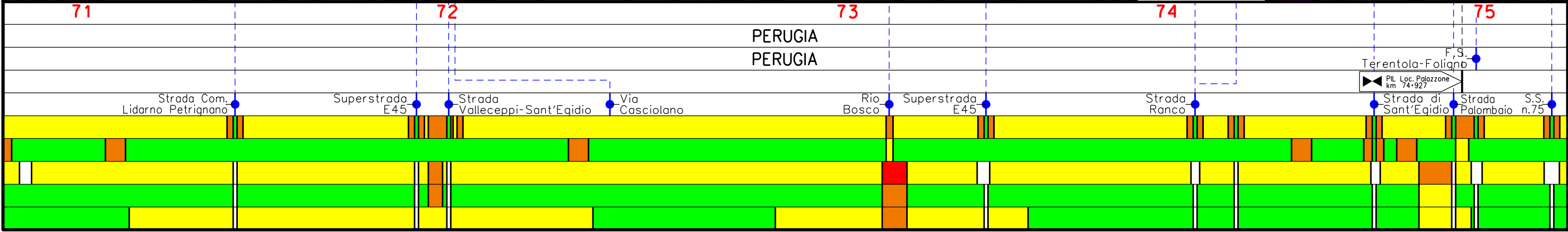
Sansepolcro – Foligno
DN 400 (16") – DP 75 bar

IMPATTO TRANSITORIO

0	30/09/21	EMISSIONE	MARIONI	BATTISTI	LUMINARI	Foglio
INDICE	DATA	REVISIONI	ELABORATO	VERIFICATO	APPROVATO	22
Proprietario		Progettista		Dis. PG-IT-001		di 28
				Comm.NR/20047/R-L01		Scala 1:10000



Il presente disegno è di proprietà aziendale - La Società tutelerà i propri diritti a termine di legge.



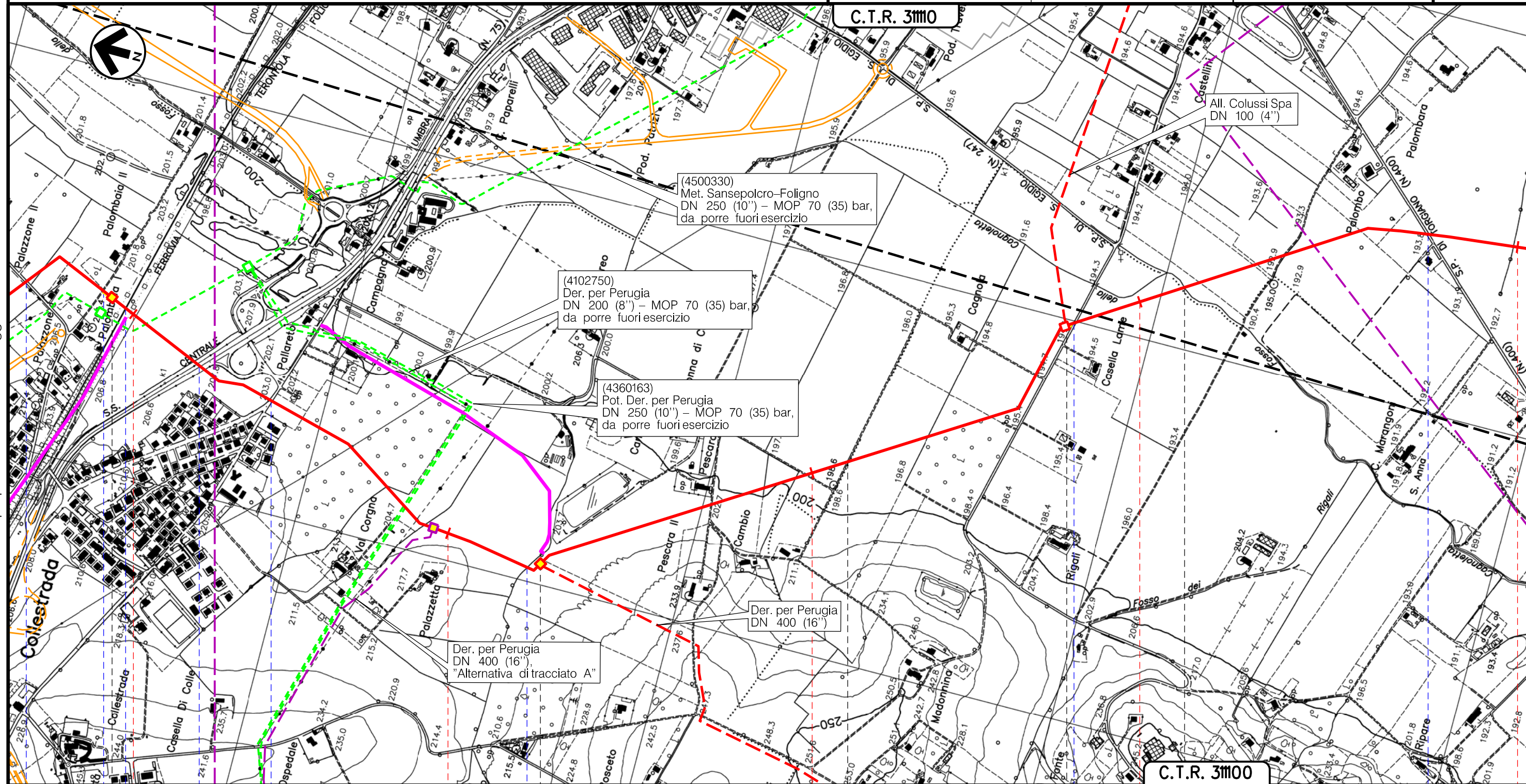
Metanodotto:

Sansepolcro – Foligno
DN 400 (16") – DP 75 bar

0	30/09/21	EMISSIONE	MARIONI	BATTISTI	LUMINARI	Foglio
INDICE	DATA	REVISIONI	ELABORATO	VERIFICATO	APPROVATO	23
Proprietario	Progettista		Dis.		Comm.	di 28
			PG-IT-001		NR/20047/R-L01	Scala
						1:10000

IMPATTO TRANSITORIO

C.T.R. 31100



C.T.R. 31100

75 PERUGIA 76 77 78 79



PERUGIA TORGIANO BASTIA UMBRA



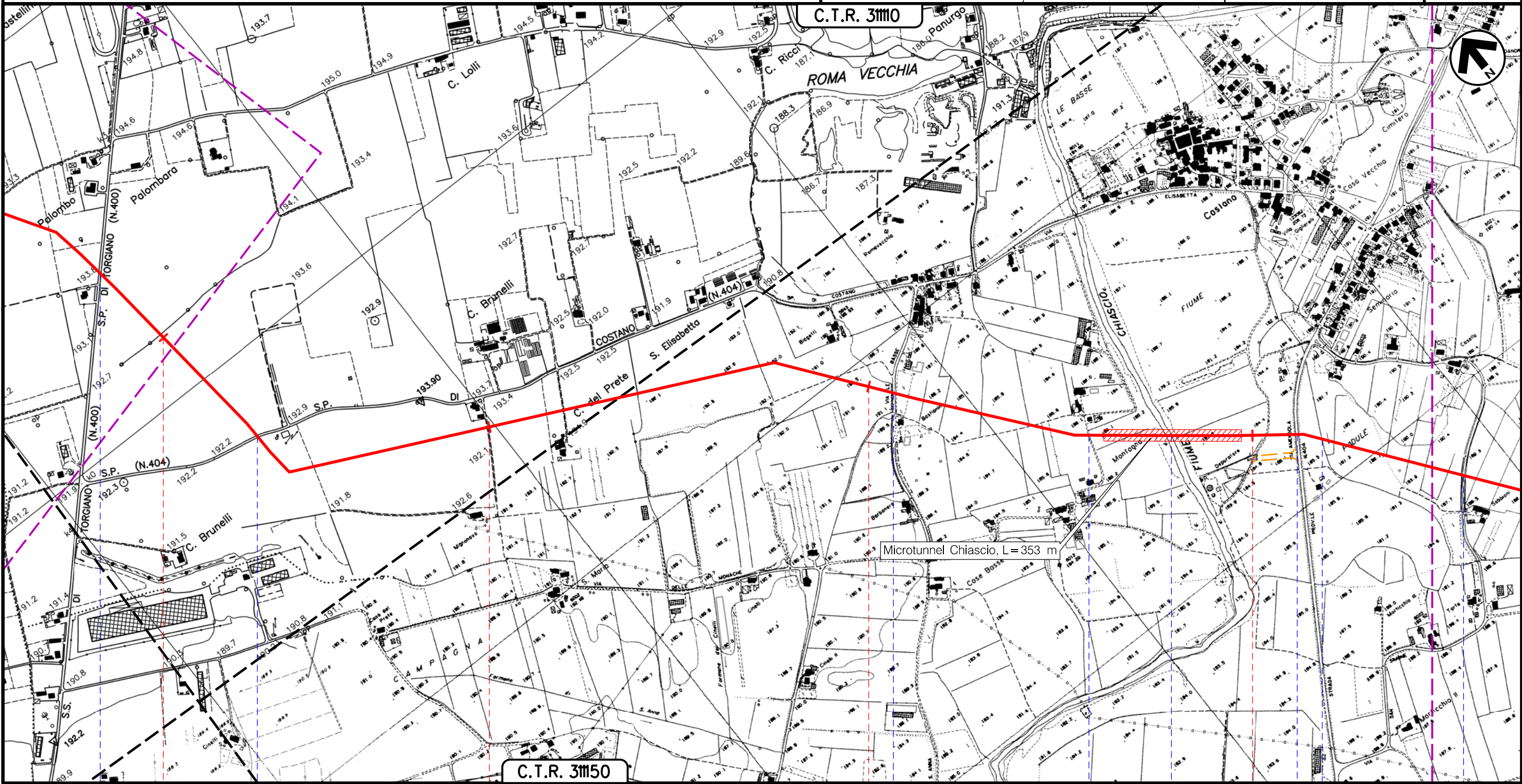
Il presente disegno è di proprietà aziendale - La Società tutelerà i propri diritti a termine di legge.

Metanodotto:

Sansepolcro – Foligno
DN 400 (16") – DP 75 bar

0	30/09/21	EMISSIONE	MARIONNI	BATTISTI	LUMINARI	Foglio
INDICE	DATA	REVISIONI	ELABORATO	VERIFICATO	APPROVATO	24
Proprietario	Progettista		Dis. PG-IT-001		Comm.NR/20047/R-L01	di 28
						Scala
						1:10000

IMPATTO TRANSITORIO



C.T.R. 31150

79

80

81

82



BASTIA UMBRA
PERUGIA



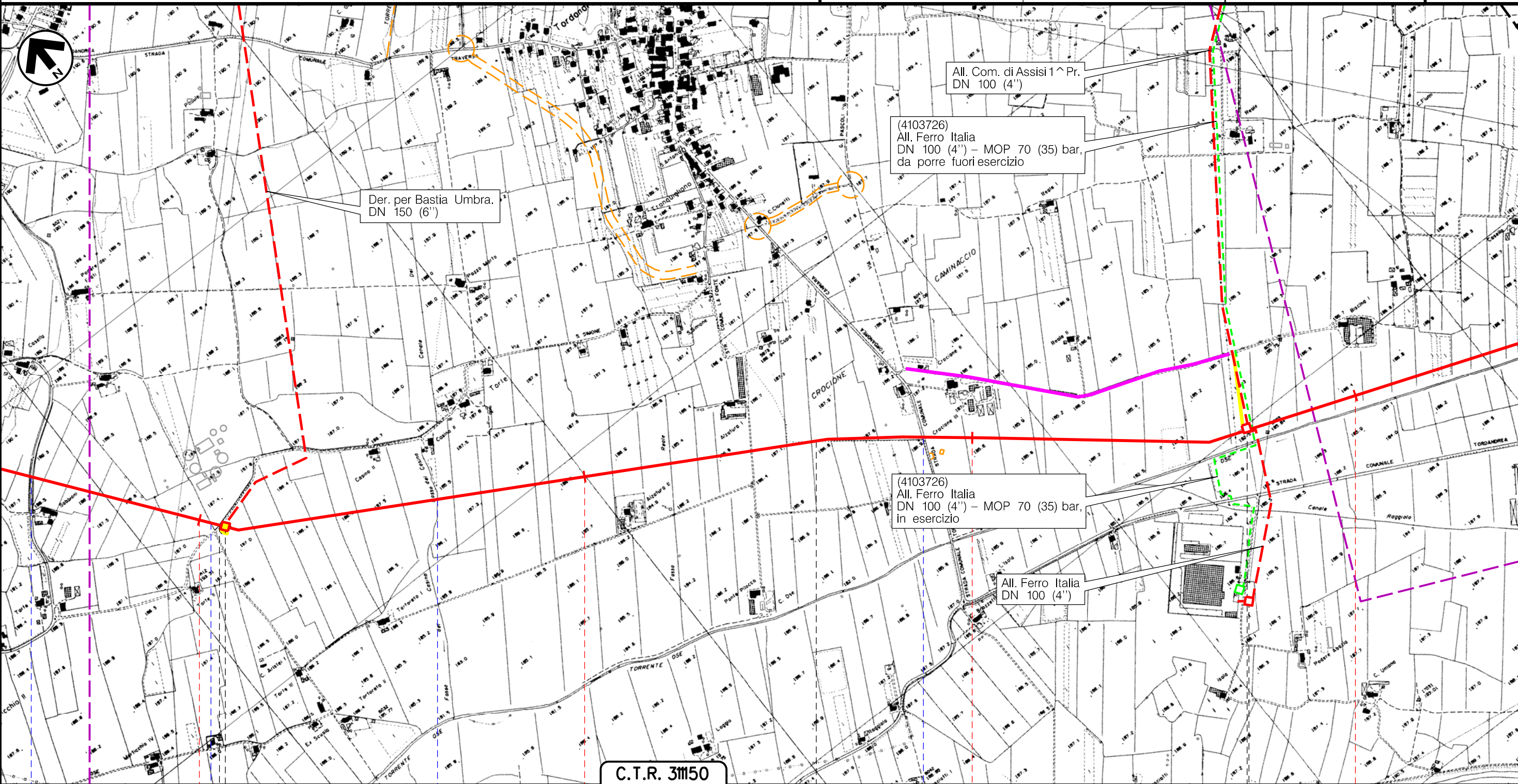
Il presente disegno è di proprietà aziendale - La Società tutelerà i propri diritti a termine di legge.

Metanodotto:

Sansepolcro – Foligno
DN 400 (16'') – DP 75 bar

0	30/09/21	EMISSIONE	MARIONNI	BATTISTI	LUMINARI
INDICE	DATA	REVISIONI	ELABORATO	VERIFICATO	APPROVATO
Proprietario		Progettista		Dis. PG-IT-001	
				Comm.NR/20047/R-L01	
Foglio 25 di 28 Scala 1:10000					

IMPATTO TRANSITORIO





83 BASTIA UMBRA 84 BETTONA 85 PERUGIA 86 ASSISI



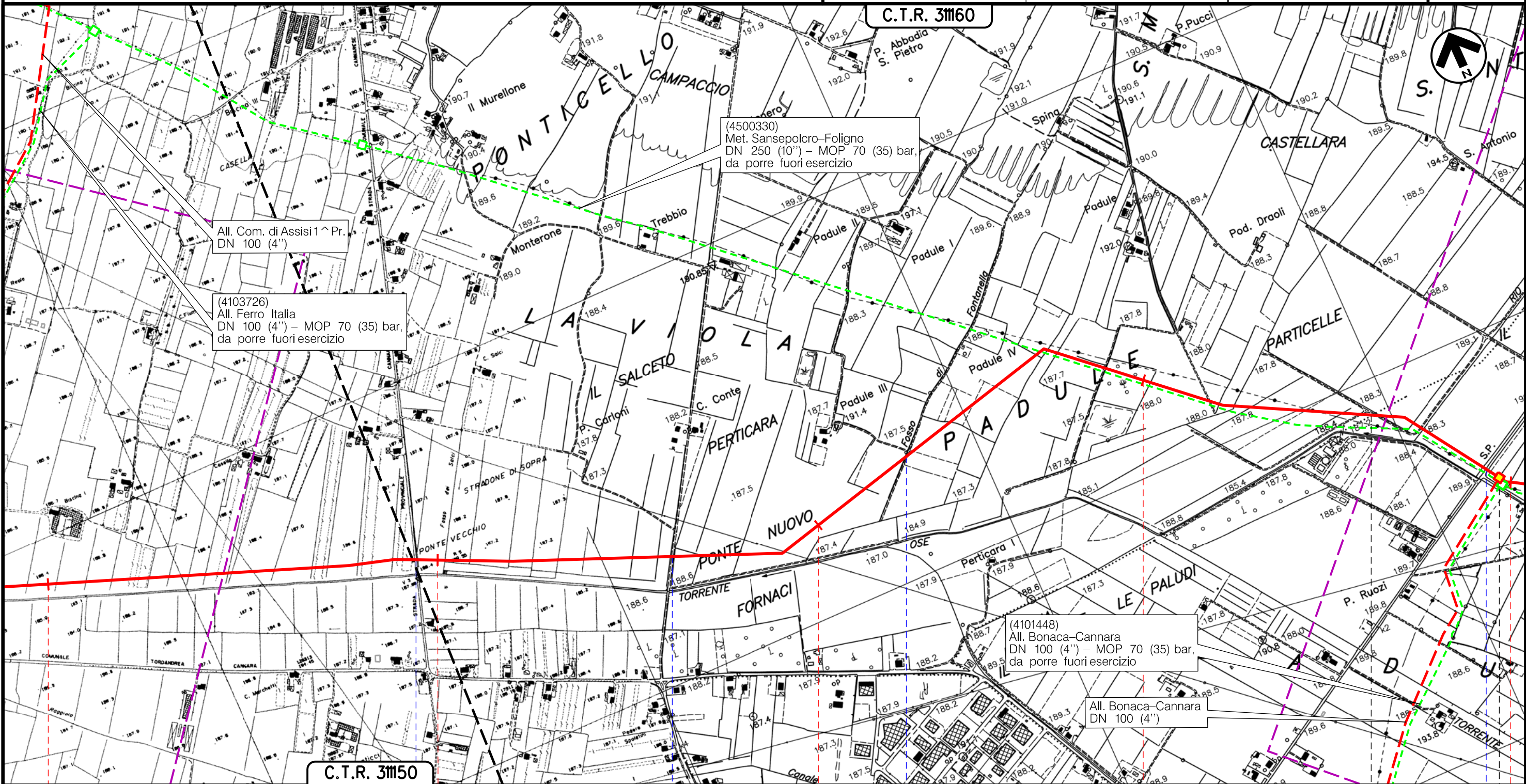
Il presente disegno è di proprietà aziendale - La Società tutelerà i propri diritti a termine di legge.

Metanodotto:

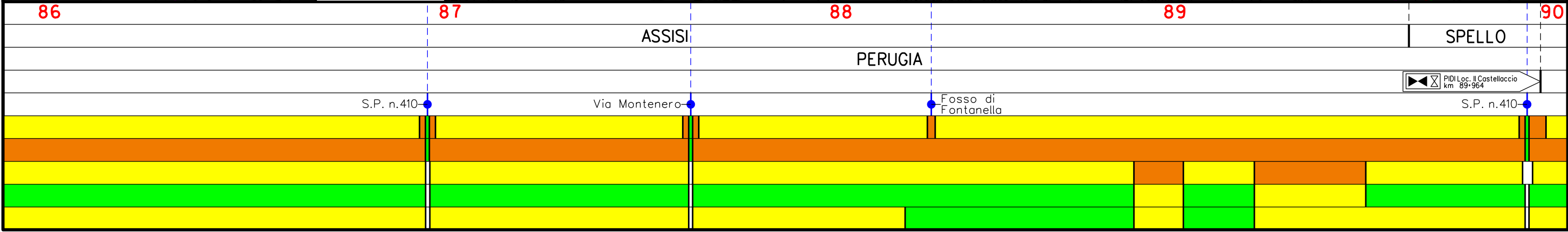
Sansepolcro – Foligno
DN 400 (16") – DP 75 bar

0	30/09/21	EMISSIONE	MARIONNI	BATTISTI	LUMINARI	Foglio
INDICE	DATA	REVISIONI	ELABORATO	VERIFICATO	APPROVATO	26
Proprietario	Progettista		Dis. PG-IT-001		Comm.NR/20047/R-L01	di 28
						Scala
						1:10000

IMPATTO TRANSITORIO





Il presente disegno è di proprietà aziendale - La Società tutelerà i propri diritti a termine di legge.

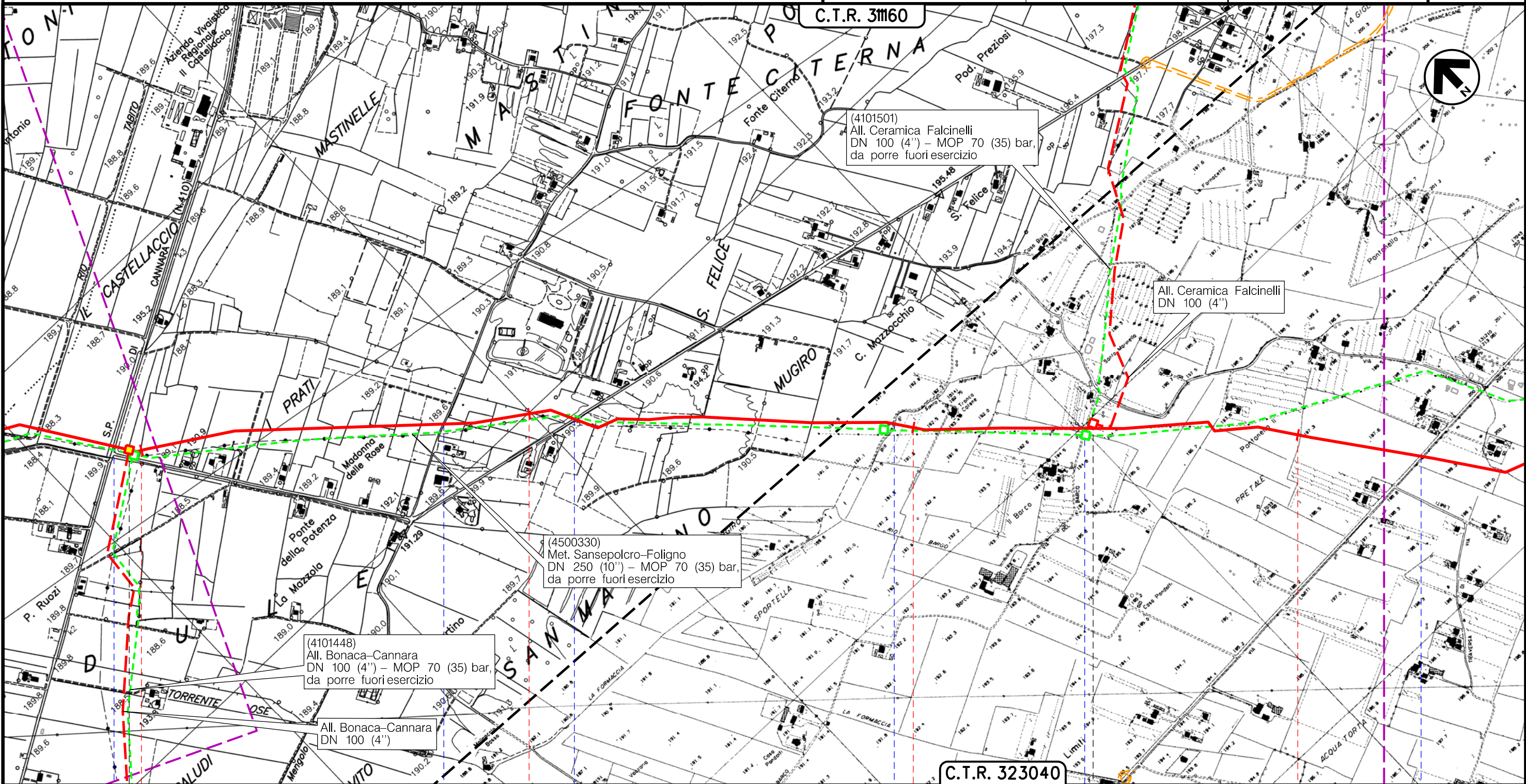


Metanodotto:


Sansepolcro – Foligno
DN 400 (16") – DP 75 bar

IMPATTO TRANSITORIO

0	30/09/21	EMISSIONE	MARIONNI	BATTISTI	LUMINARI	Foglio
INDICE	DATA	REVISIONI	ELABORATO	VERIFICATO	APPROVATO	27
Proprietario	Progettista		Dis. PG-IT-001		Comm.NR/20047/R-L01	di 28
						Scala
						1:10000





Il presente disegno è di proprietà aziendale - La Società tutela i propri diritti a termine di legge.

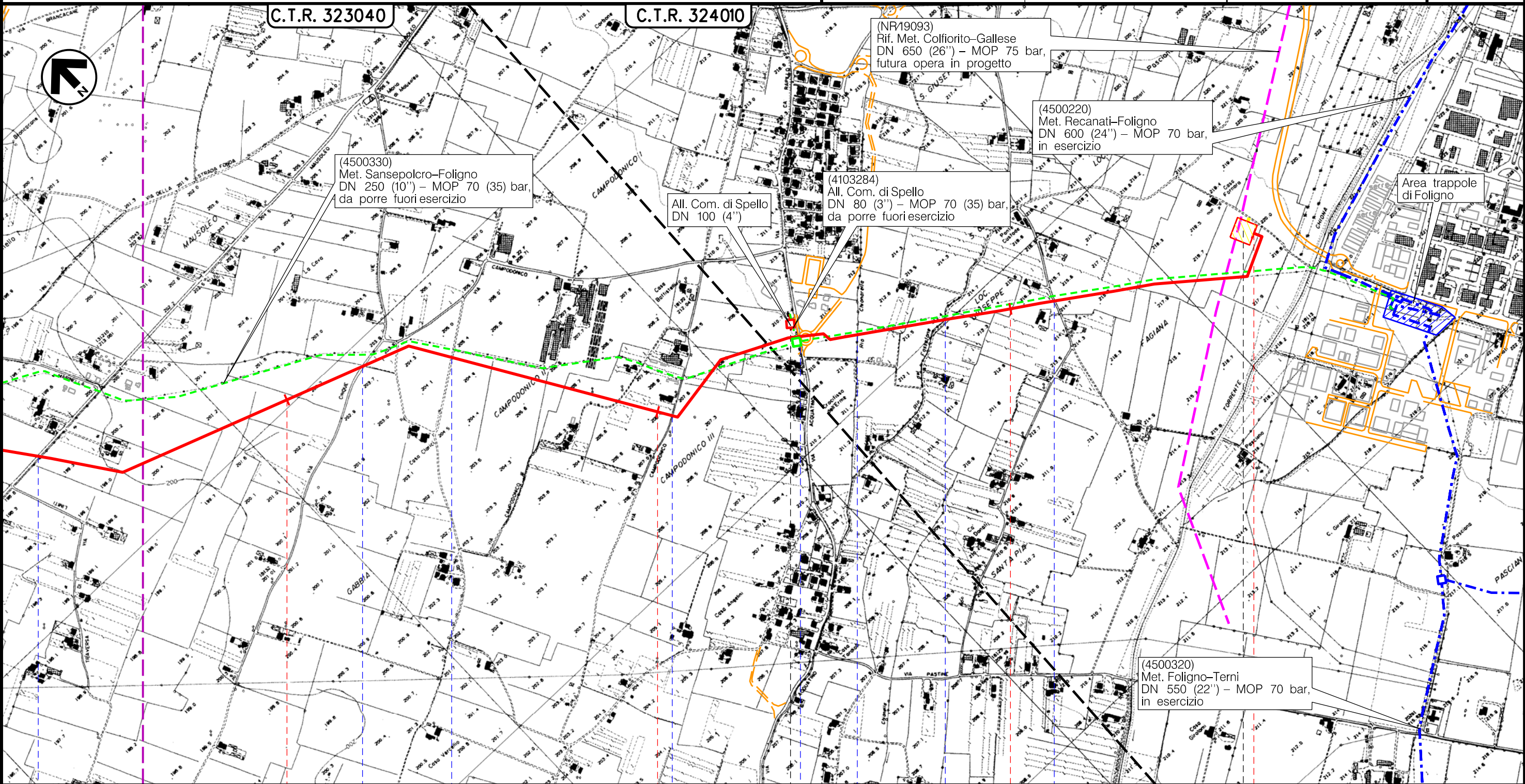


Metanodotto:

Sansepolcro – Foligno
DN 400 (16'') – DP 75 bar

IMPATTO TRANSITORIO

0	30/09/21	EMISSIONE	MARIONNI	BATTISTI	LUMINARI	Foglio
INDICE	DATA	REVISIONI	ELABORATO	VERIFICATO	APPROVATO	28
Proprietario	Progettista		Dis. PG-IT-001		Comm.NR/20047/R-L01	di 28
						Scala
						1:10000



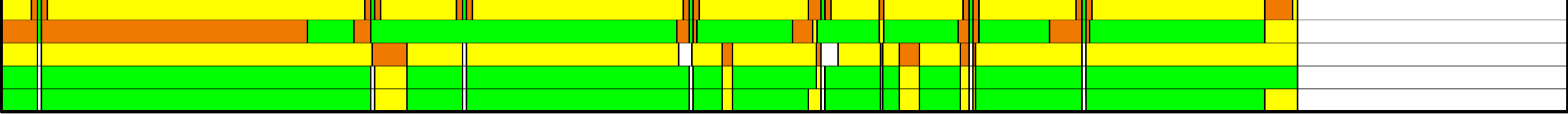
94 95 96 96+742

SPELLO
PERUGIA



Stazione L/R loc. La Pasciana
km 96+742

Via Mausoleo Via Cinque Vie Via Carbone Via Campodonico Via Acquatino Rio Chianarella Rio Fossatone Via San Giuseppe



Il presente disegno è di proprietà aziendale - La Società tutelera i propri diritti a termine di legge.