

Il presente disegno è di proprietà aziendale - La Società tutelera i propri diritti a termine di legge.



COROGRAFIA Scala 1:400.000

METANODOTTI IN PROGETTO

Met. Sansepolcro - Foligno DN 400 (16'') - DP 75 bar - Tav. 3-28





0	30/09/21	EMISSIONE	MARIONNI	BATTISTI	LUMINARI		
INDICE	DATA	REVISIONI			ELABORATO	VERIFICATO	APPROVATO
Proprietario		Progettista			Dis. PG-OF-001		
					Fg. 1 di 28		
Metanodotto:					Comm. NR/20047/R-L01		
Sansepolcro - Foligno					INDICE		
DN 400 (16'') - DP 75 bar					0		
					Scala 1:10000		
ORTOFOTOCARTA					Sostituisce il		
					Sostituito dal		

Metanodotto:






















Sansepolcro – Foligno
DN 400 (16'') – DP 75 bar

ORTOFOTOCARTA










0	30/09/21	EMISSIONE	MARIONNI	BATTISTI	LUMINARI
INDICE	DATA	R E V I S I O N I	ELABORATO	VERIFICATO	APPROVATO
Proprietario		Progettista		Dis. PG-OF-001	
				Comm.NR/20047/R-L01	
Foglio 2 di 28					
Scala 1:10000					

LEGENDA


SIMBOLOGIA CARTOGRAFICA


- | | | | |
|---|---|--|---|
|  | Metanodotto in progetto |  | Altre condotte di terzi |
|  | Metanodotti in esercizio |  | Altri metanodotti in progetto |
|  | Metanodotti da porre fuori esercizio e recuperare |  | Future opere in progetto |
|  | Alternativa di tracciato |  | Gallerie, Tunnel, Mini-Microtunnel, Raise Boring e T.O.C. |
|  | Aree impianti stacco-terminale in progetto |  | Impianti di linea in progetto |
|  | Aree impianti stacco-terminale esistenti |  | Impianti di linea su rete in esercizio |
|  | Piazzola di stoccaggio tubazioni |  | Impianti di linea da porre fuori esercizio e recuperare |
|  | Strada di accesso all'impianto |  | Depositi temporanei |
|  | Adeguamento strade esistenti |  | Strade di accesso provvisorio |
| | |  | Limite sovrapposizione fogli |
| | |  | Integrazioni planimetriche di progetto |
| | |  | Integrazioni planimetriche esistenti |

SIMBOLOGIA MECCANICA

-  Punto di intercettazione di linea (P.I.L.)
-  Punto di intercettazione di derivazione importante (P.I.D.I.)
-  Punto di intercettazione di derivazione semplice con stacco da P.I.L. (P.I.D.S.)
-  Punto di intercettazione e derivazione semplice con stacco da Linea (P.I.D.S.)
-  Punto di intercettazione con discaggio di allacciamento (P.I.D.A.)
-  Punto predisposto per il discaggio di allacciamento (P.P.D.A.)
-  Punto di sezionamento elettrico terminale (P.S.E.T.)
-  Stazione predisposta per lancio e ricevimento PIG
-  Impianto di riduzione/egolazione della pressione

Il presente disegno è di proprietà aziendale - La Società tutela i propri diritti a termine di legge.





Progressiva chilometrica	N.	
Comuni		
Province		
Impianti	TIPO - N. - PROGR. km	TIPO - PROGR. km
Attraversamenti	TIPOLOGIA ATTRAVERSATA (SS n. **, corso d'acqua, ferrovia, ecc.)	
Strade - Piste - Piazzole tubazioni	ACCESSO IMPIANTI	ADEGUAMENTI STRADE
Fascia di lavoro	ALLARGATA	STRADE PROVVISORIE
Scavabilità terreni	SCIOLTI (T)	ROCCIA TENERA (RT)
Opere di ripristino	ROCCIA DURA (RD)	DEPOSITI TEMPORANEI
		Dn
		N. PIAZ. Pn

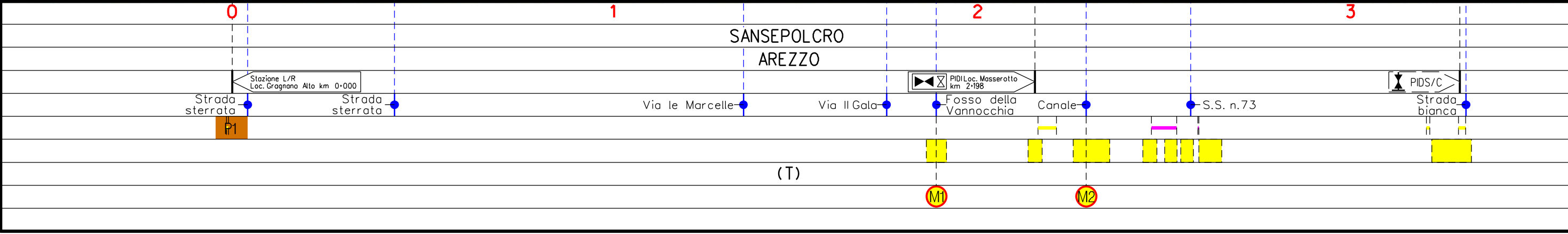
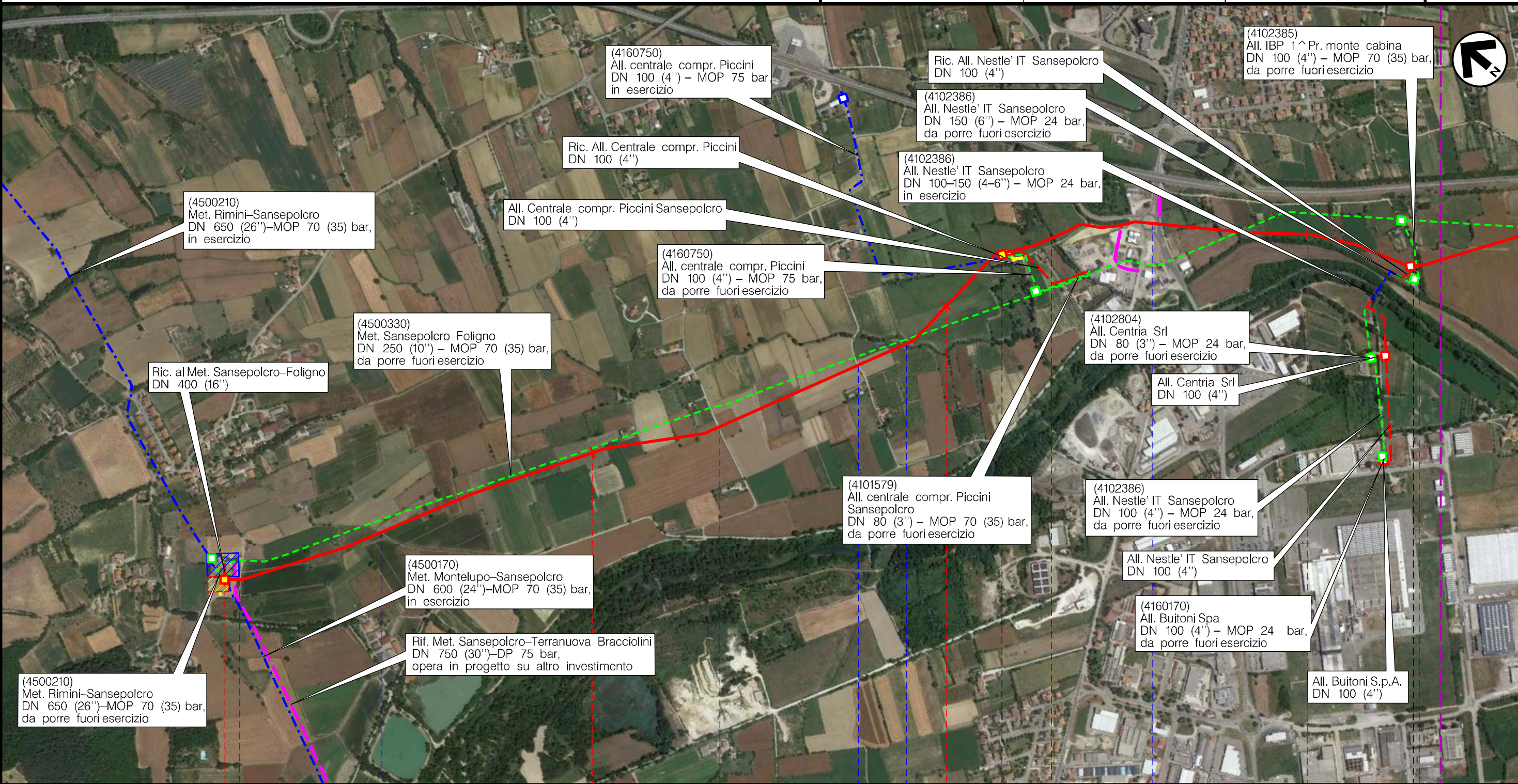
Metanodotto:

Sansepolcro – Foligno
DN 400 (16") – DP 75 bar

ORTOFOTOCARTA

0	30/09/21	EMISSIONE	MARIONNI	BATTISTI	LUMINARI
INDICE	DATA	REVISIONI	ELABORATO	VERIFICATO	APPROVATO
Proprietario		Progettista		Dis.	
				PG-OF-001	
				Comm.NR/20047/R-L01	

Foglio
3
di 28
Scala
1:10000



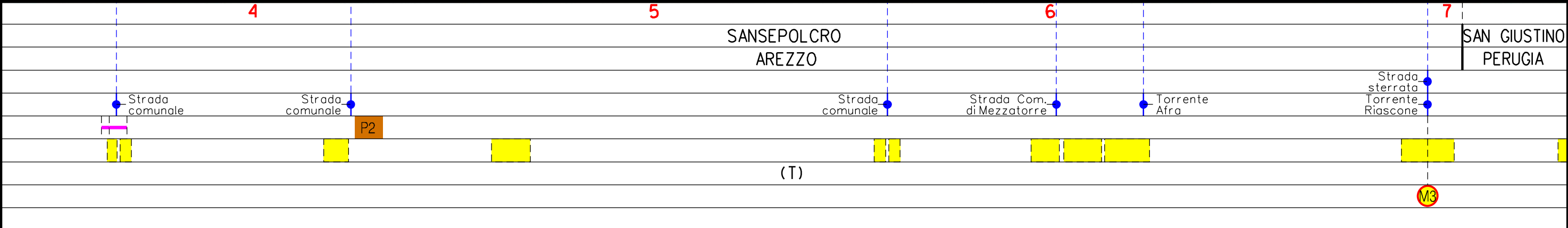
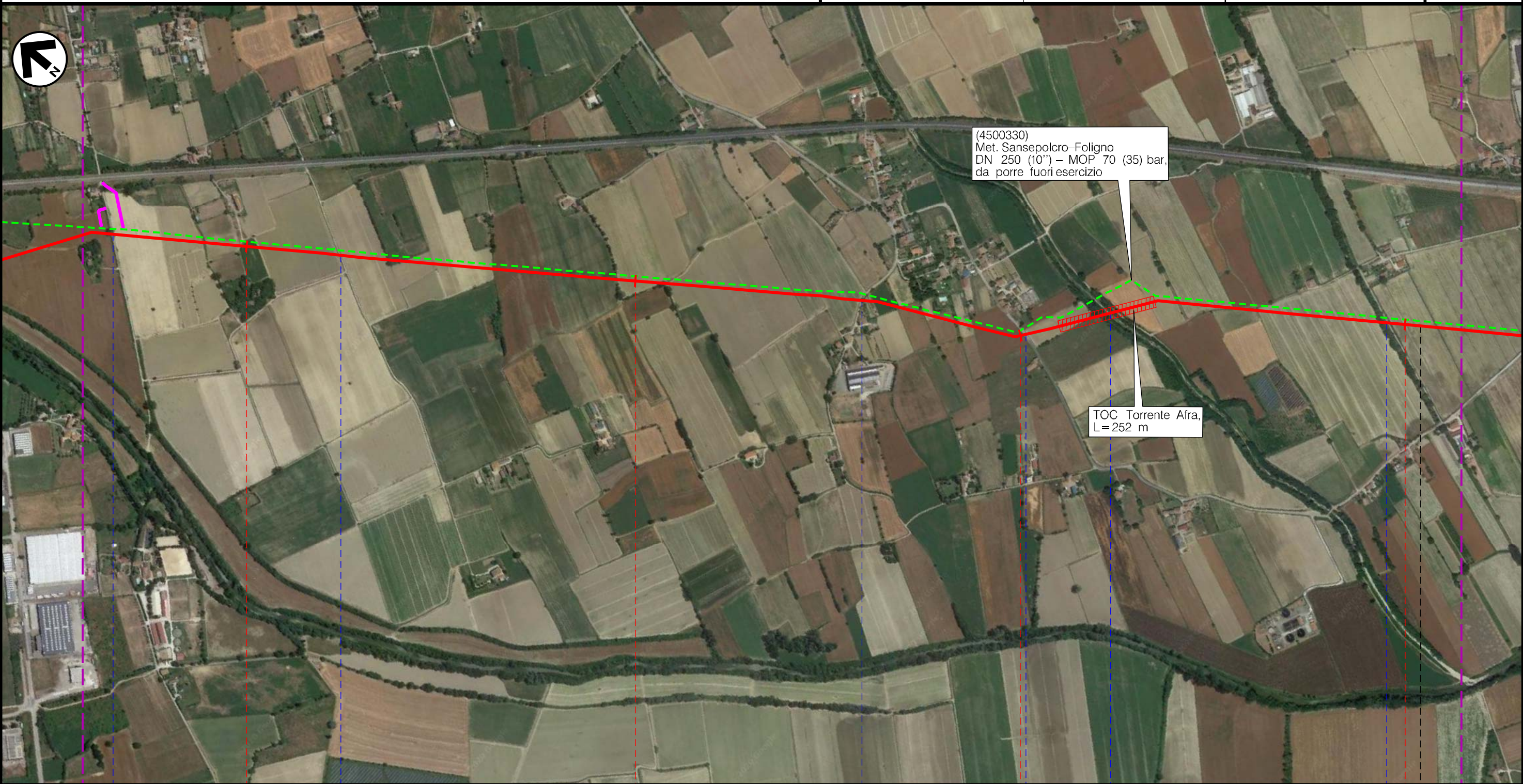
Il presente disegno è di proprietà aziendale - La Società tutela i propri diritti a termine di legge.

Metanodotto:

Sansepolcro – Foligno
DN 400 (16") – DP 75 bar

ORTOFOTOCARTA

0	30/09/21	EMISSIONE	MARIONNI	BATTISTI	LUMINARI	Foglio
INDICE	DATA	REVISIONI	ELABORATO	VERIFICATO	APPROVATO	4
Proprietario		Progettista		Dis.		di 28
				PG-OF-001		Scala
				Comm.NR/20047/R-L01		1:10000



Il presente disegno è di proprietà aziendale - La Società tutela i propri diritti a termine di legge.

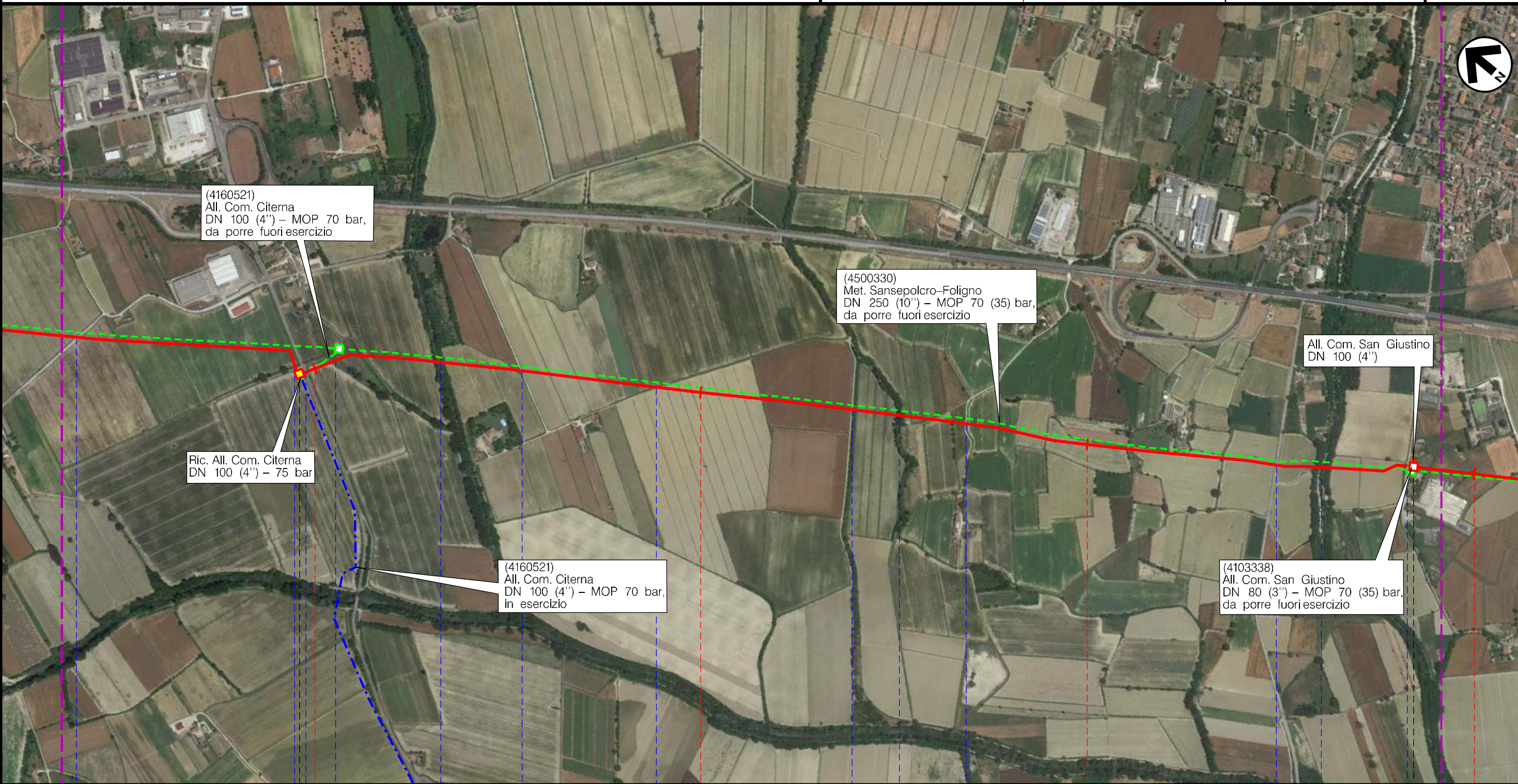
Metanodotto:

Sansepolcro – Foligno
DN 400 (16") – DP 75 bar

ORTOFOTOCARTA

0	30/09/21	EMISSIONE	MARIONNI	BATTISTI	LUMINARI
INDICE	DATA	REVISIONI	ELABORATO	VERIFICATO	APPROVATO
Proprietario		Progettista		Dis. PG-OF-001	
				Comm.NR/20047/R-L01	
			Foglio 5 di 28		
			Scala 1:10000		

Il presente disegno è di proprietà aziendale - La Società tutela i propri diritti a termine di legge.



(4160521)
All. Com. Citerna
DN 100 (4") – MOP 70 bar,
da porre fuori esercizio

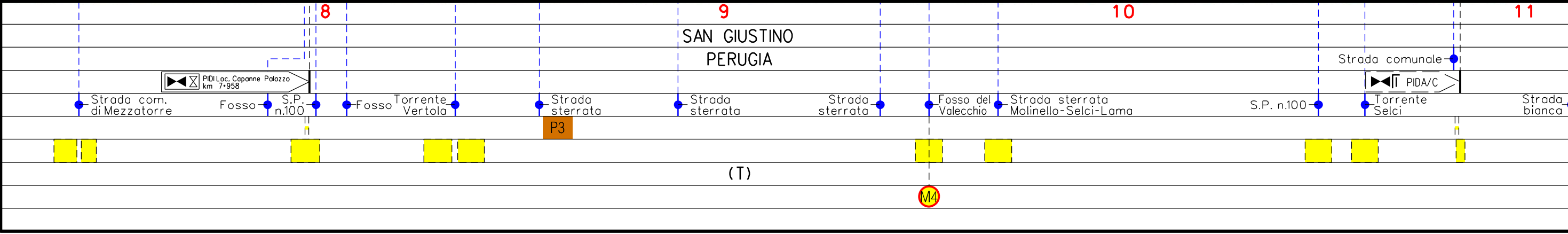
(4500330)
Met. Sansepolcro-Foligno
DN 250 (10") – MOP 70 (35) bar,
da porre fuori esercizio

All. Com. San Giustino
DN 100 (4")

Ric. All. Com. Citerna
DN 100 (4") – 75 bar

(4160521)
All. Com. Citerna
DN 100 (4") – MOP 70 bar,
in esercizio

(4103338)
All. Com. San Giustino
DN 80 (3") – MOP 70 (35) bar,
da porre fuori esercizio



PID Loc. Capanne Palazzo
km 7-958



PIDA/C

(T)

M4

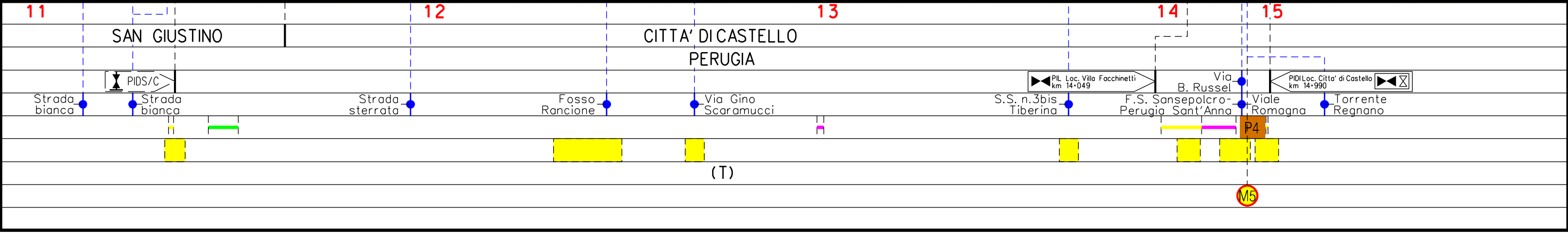
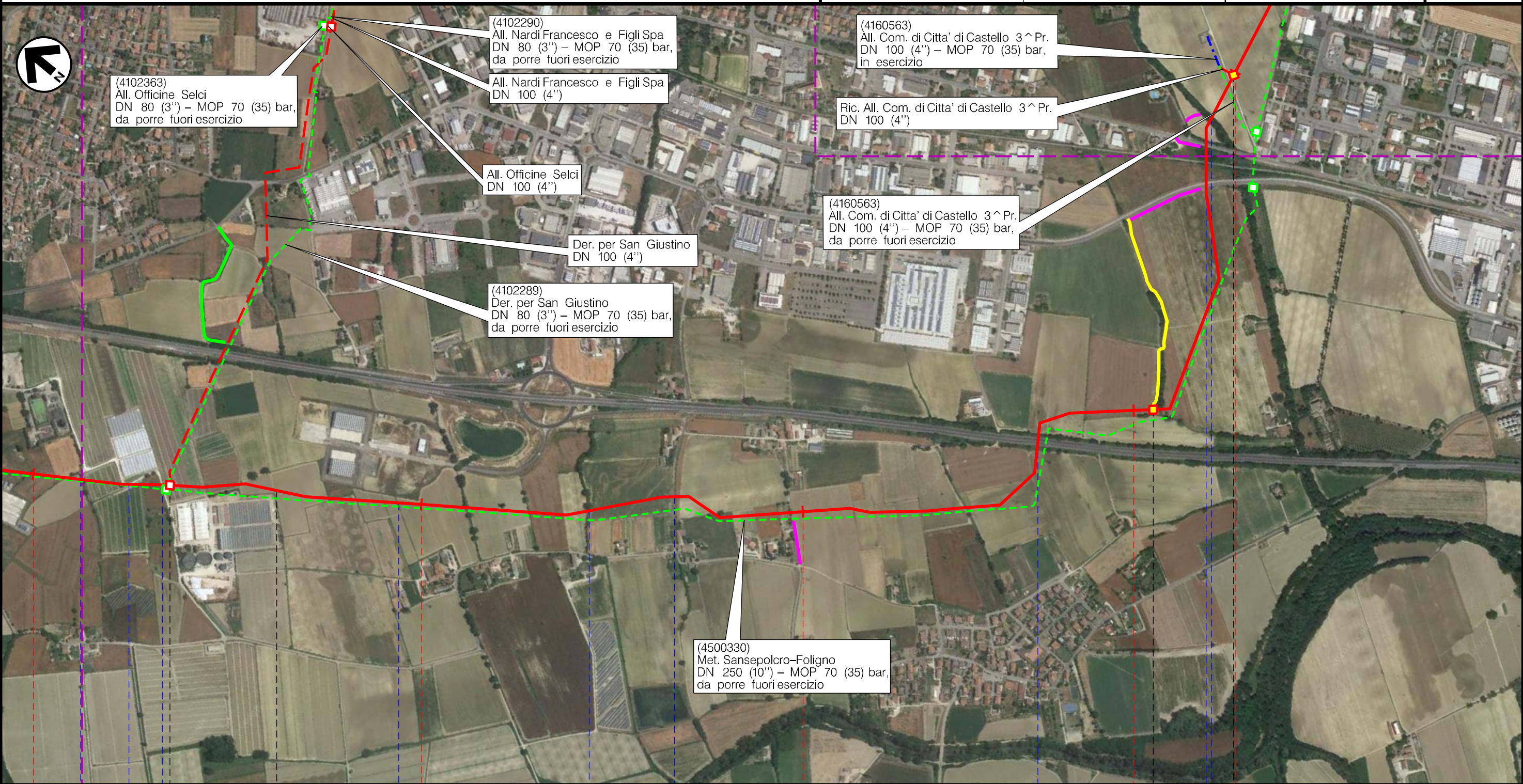
Metanodotto:

Sansepolcro – Foligno
DN 400 (16") – DP 75 bar

0	30/09/21	EMISSIONE	MARIONNI	BATTISTI	LUMINARI		
INDICE	DATA	R E V I S I O N I			ELABORATO	VERIFICATO	APPROVATO
Proprietario		Progettista		Dis.		Comm.NR/20047/R-L01	
				PG-OF-001		Scala 1:10000	

Foglio
6
di 28
Scala
1:10000

ORTOFOTOCARTA





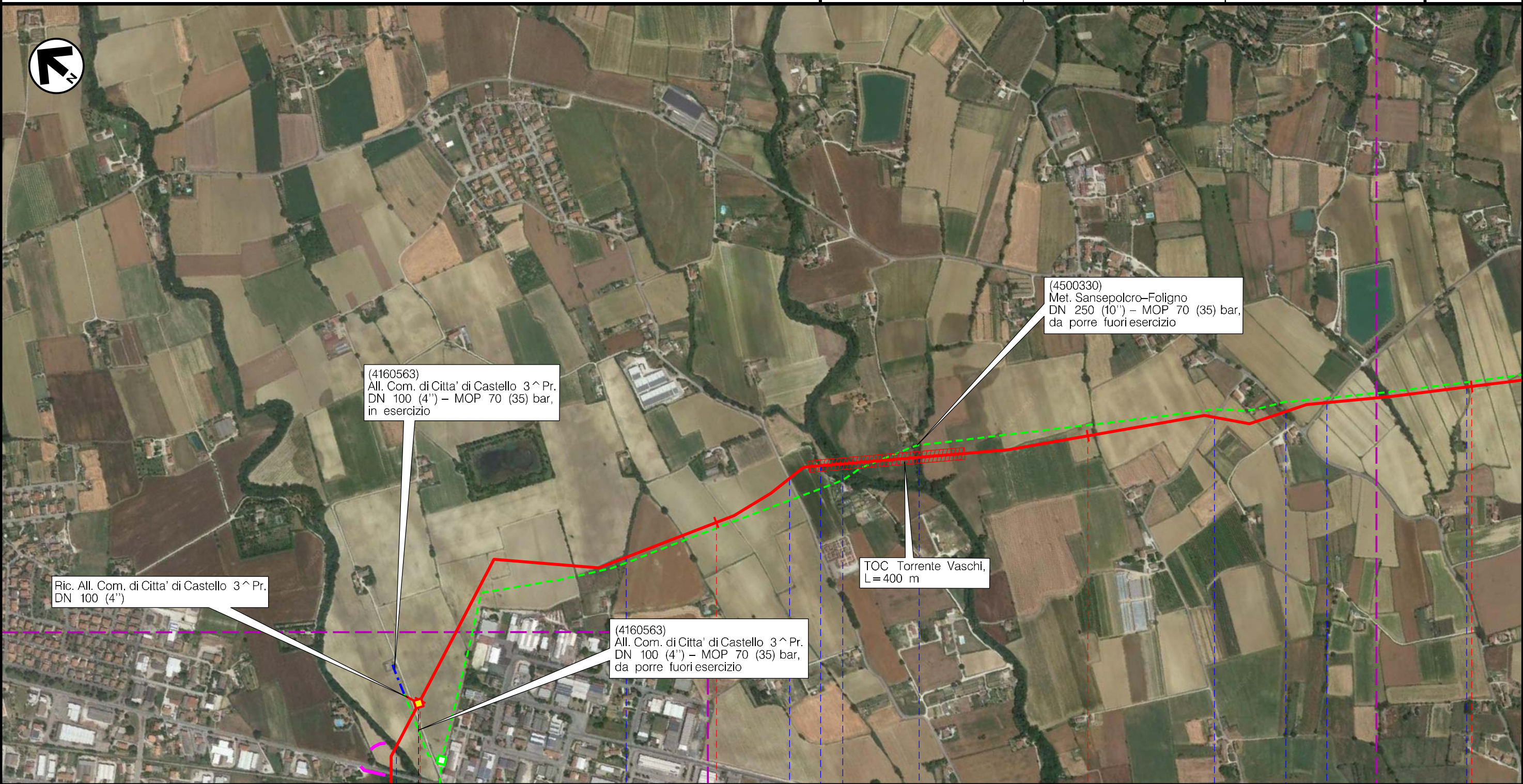
Il presente disegno è di proprietà aziendale - La Società tutela i propri diritti a termine di legge.

Metanodotto:

Sansepolcro – Foligno
DN 400 (16") – DP 75 bar

ORTOFOTOCARTA

0	30/09/21	EMISSIONE	MARIONNI	BATTISTI	LUMINARI	Foglio
INDICE	DATA	R E V I S I O N I	ELABORATO	VERIFICATO	APPROVATO	7
Proprietario	Progettista		Dis. PG-OF-001		di 28	
			Comm.NR/20047/R-L01		Scala 1:10000	



(4160563)
All. Com. di Citta' di Castello 3 ^ Pr.
DN 100 (4") – MOP 70 (35) bar,
in esercizio

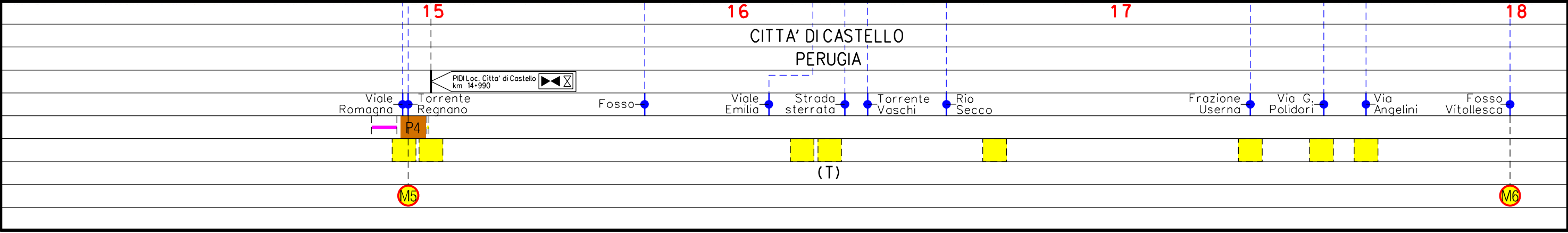
(4500330)
Met. Sansepolcro-Foligno
DN 250 (10") – MOP 70 (35) bar,
da porre fuori esercizio

Ric. All. Com. di Citta' di Castello 3 ^ Pr.
DN 100 (4")

TOC Torre Vaschi,
L=400 m

(4160563)
All. Com. di Citta' di Castello 3 ^ Pr.
DN 100 (4") – MOP 70 (35) bar,
da porre fuori esercizio

Il presente disegno è di proprietà aziendale - La Società tutela i propri diritti a termine di legge.



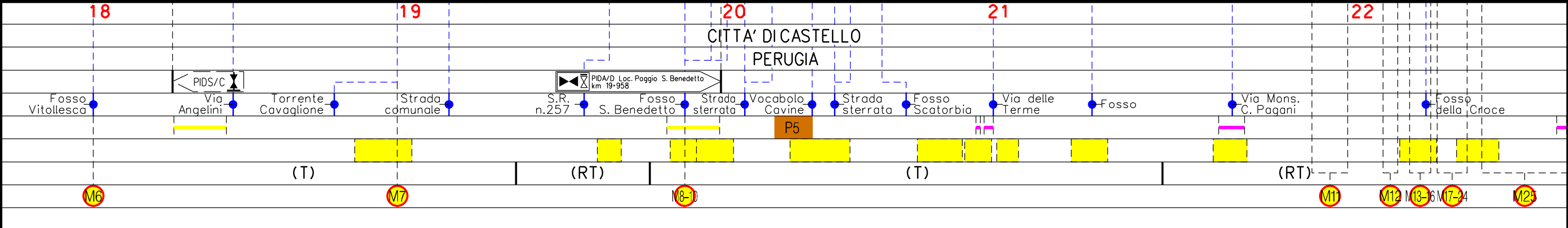
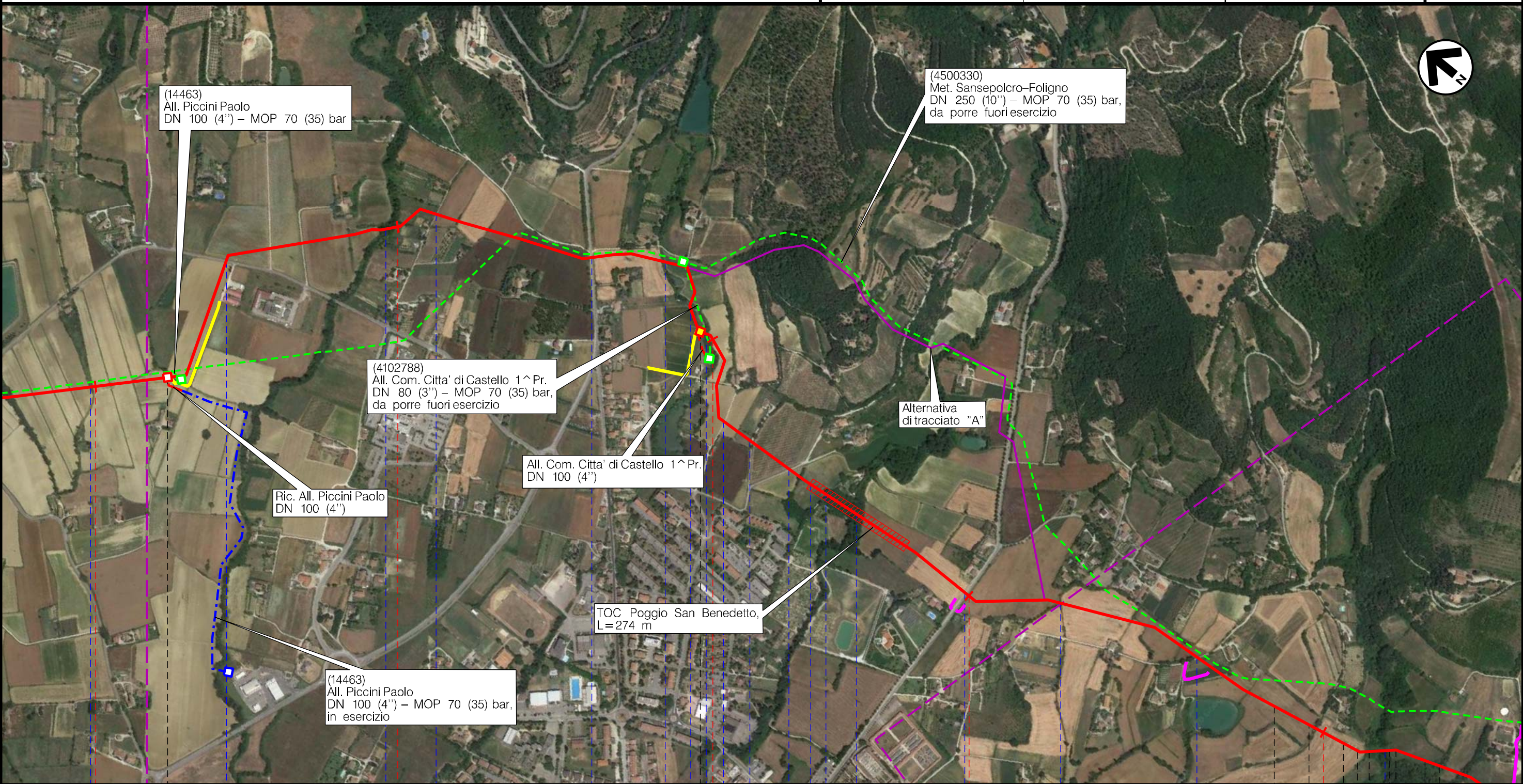
Metanodotto:

Sansepolcro – Foligno
DN 400 (16") – DP 75 bar

ORTOFOTOCARTA

0	30/09/21	EMISSIONE	MARIONNI	BATTISTI	LUMINARI	Foglio
INDICE	DATA	R E V I S I O N I	ELABORATO	VERIFICATO	APPROVATO	8
Proprietario		Progettista		Dis. PG-OF-001		di 28
				Comm.NR/20047/R-L01		Scala
						1:10000



Il presente disegno è di proprietà aziendale - La Società tutela i propri diritti a termine di legge.

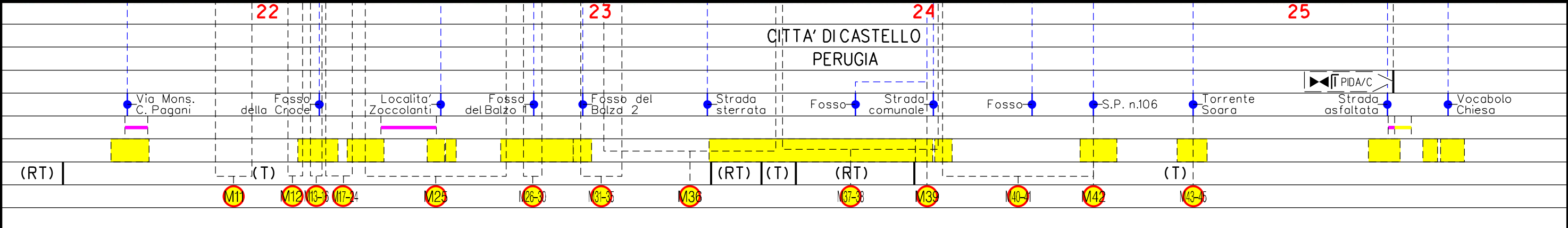
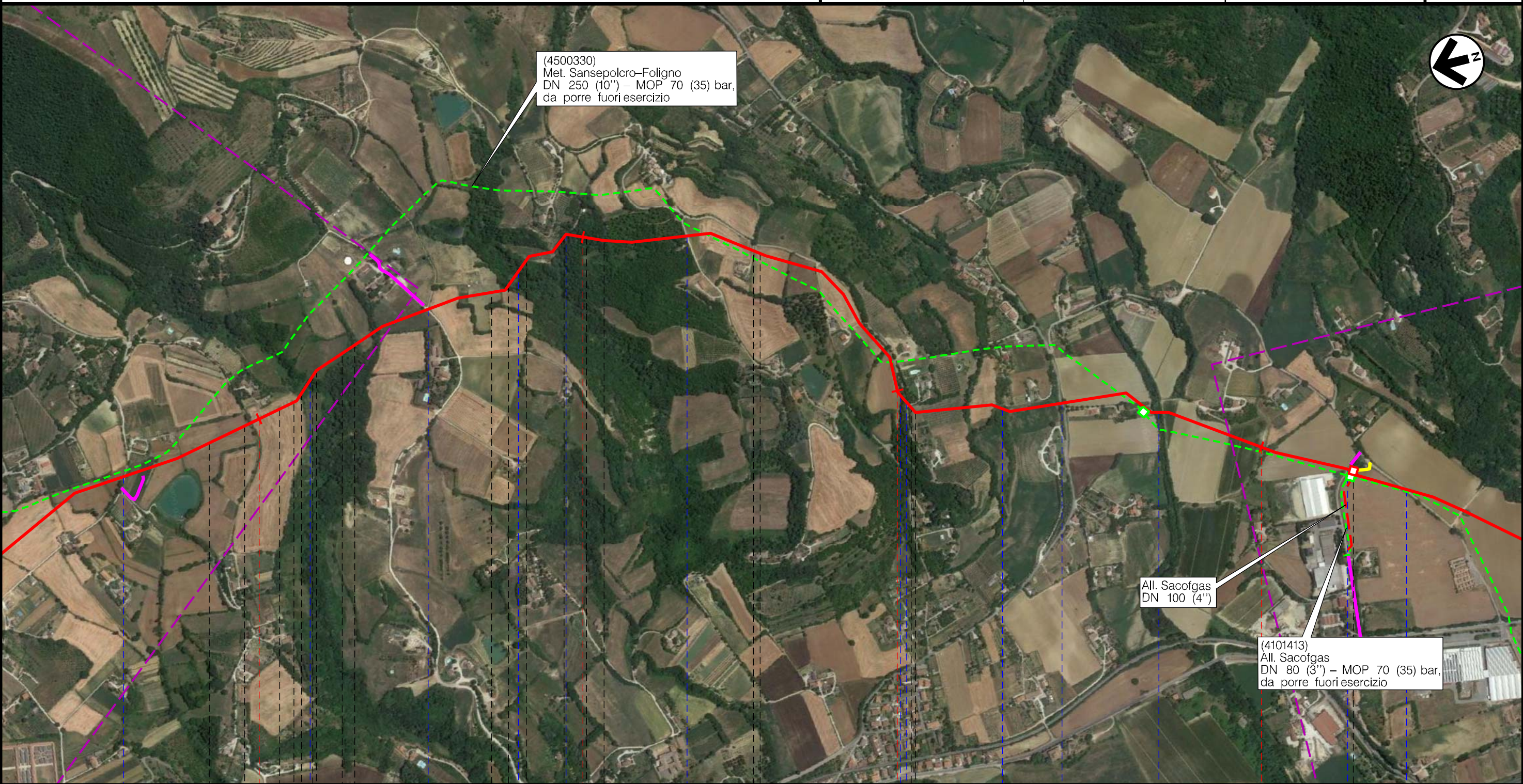


Metanodotto:

Sansepolcro – Foligno
DN 400 (16") – DP 75 bar

ORTOFOTOCARTA

0	30/09/21	EMISSIONE	MARIONNI	BATTISTI	LUMINARI	Foglio
INDICE	DATA	R E V I S I O N I	ELABORATO	VERIFICATO	APPROVATO	9
Proprietario		Progettista		Dis.		di 28
				PG-OF-001		Scala
				Comm.NR/20047/R-L01		1:10000





Il presente disegno è di proprietà aziendale - La Società tutela i propri diritti a termine di legge.

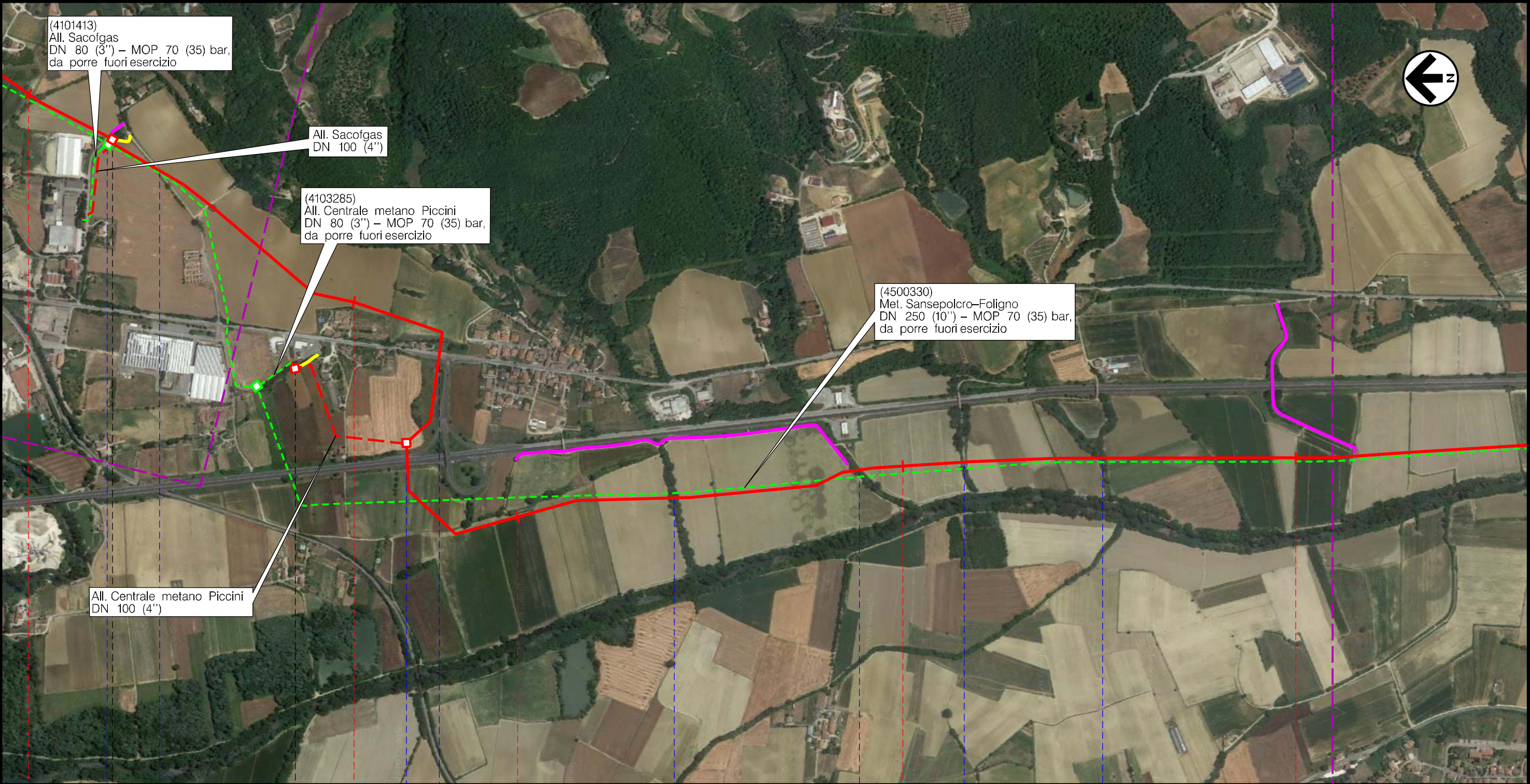
Metanodotto:

Sansepolcro – Foligno
DN 400 (16") – DP 75 bar

ORTOFOTOCARTA

0	30/09/21	EMISSIONE	MARIONNI	BATTISTI	LUMINARI	Foglio 10 di 28
INDICE	DATA	R E V I S I O N I	ELABORATO	VERIFICATO	APPROVATO	
Proprietario		Progettista		Dis. PG-OF-001		Scala 1:10000
				Comm.NR/20047/R-L01		

Il presente disegno è di proprietà aziendale - La Società tutela i propri diritti a termine di legge.



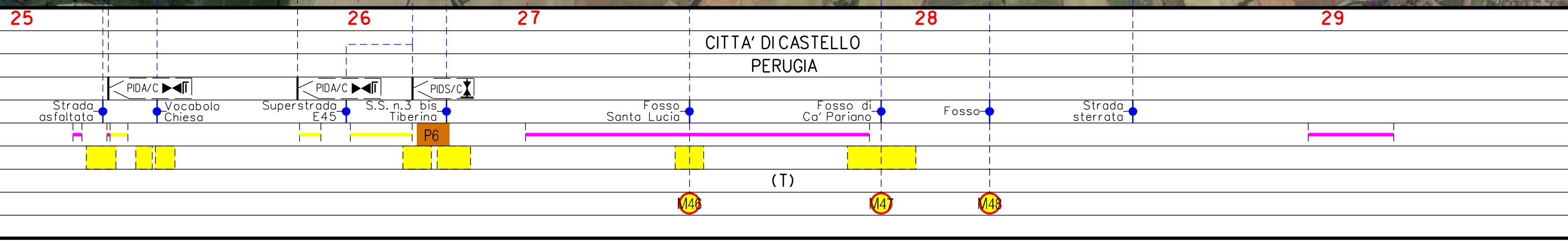
(4101413)
All. Sacofgas
DN 80 (3") – MOP 70 (35) bar,
da porre fuori esercizio

All. Sacofgas
DN 100 (4")

(4103285)
All. Centrale metano Piccini
DN 80 (3") – MOP 70 (35) bar,
da porre fuori esercizio

(4500330)
Met. Sansepolcro-Foligno
DN 250 (10") – MOP 70 (35) bar,
da porre fuori esercizio

All. Centrale metano Piccini
DN 100 (4")



M46

(T)



M47

M48

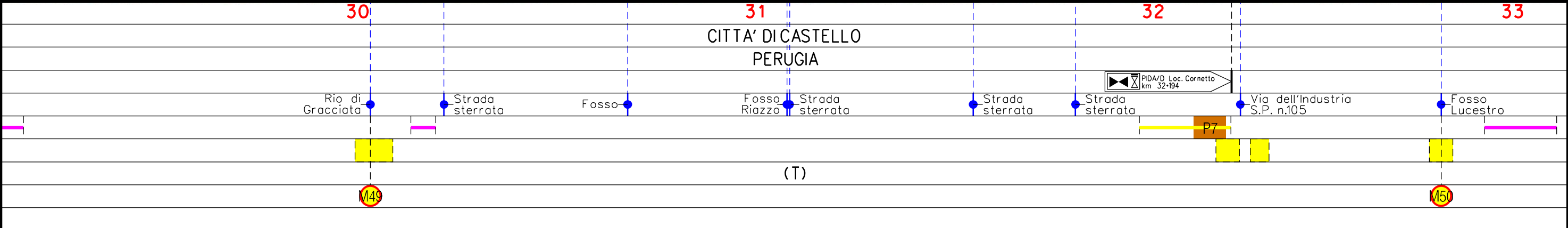
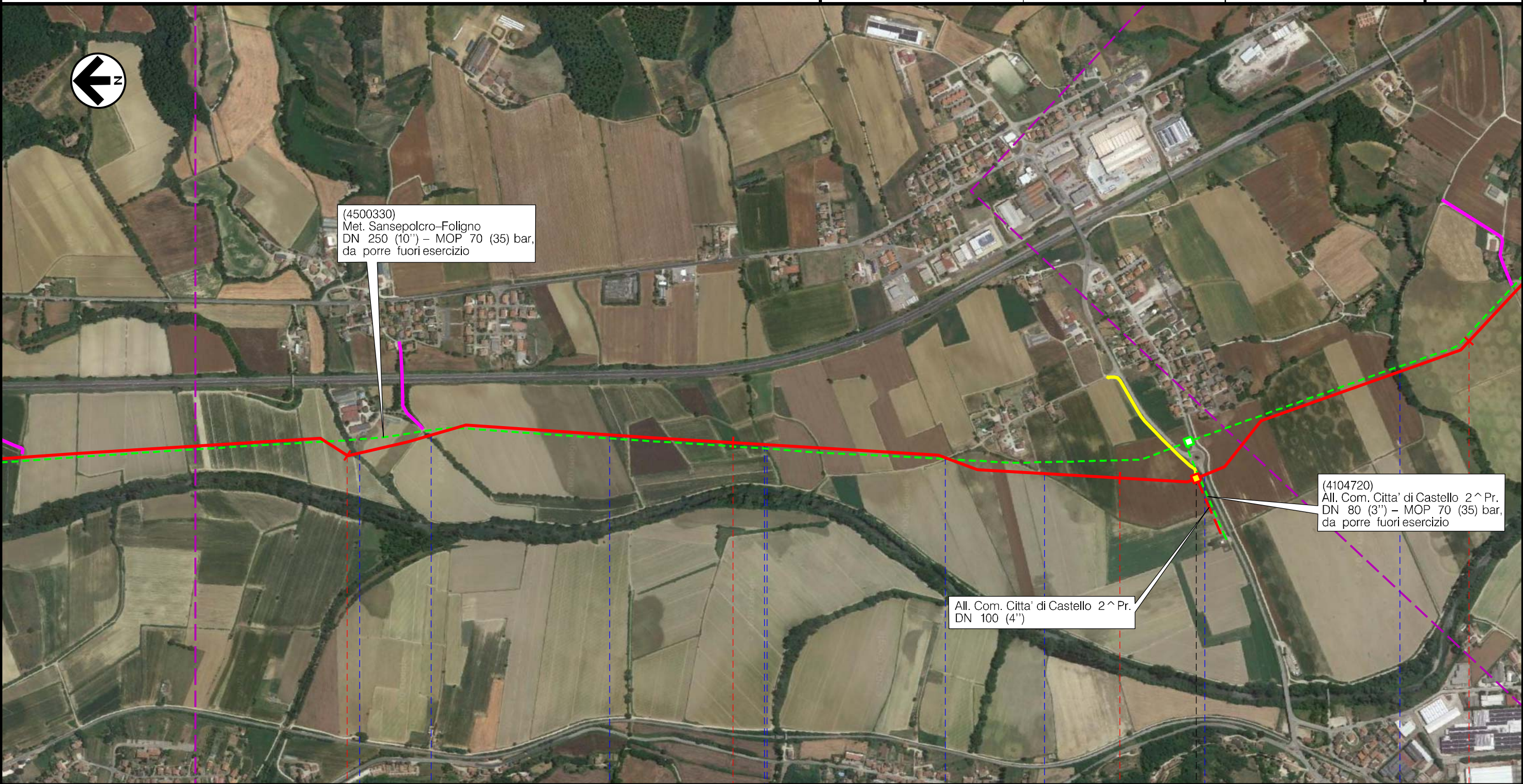
Metanodotto:

Sansepolcro – Foligno
DN 400 (16") – DP 75 bar

ORTOFOTOCARTA

0	30/09/21	EMISSIONE	MARIONNI	BATTISTI	LUMINARI	Foglio
INDICE	DATA	R E V I S I O N I	ELABORATO	VERIFICATO	APPROVATO	11
Proprietario		Progettista		Dis. PG-OF-001		di 28
				Comm.NR/20047/R-L01		Scala 1:10000



Il presente disegno è di proprietà aziendale - La Società tutela i propri diritti a termine di legge.

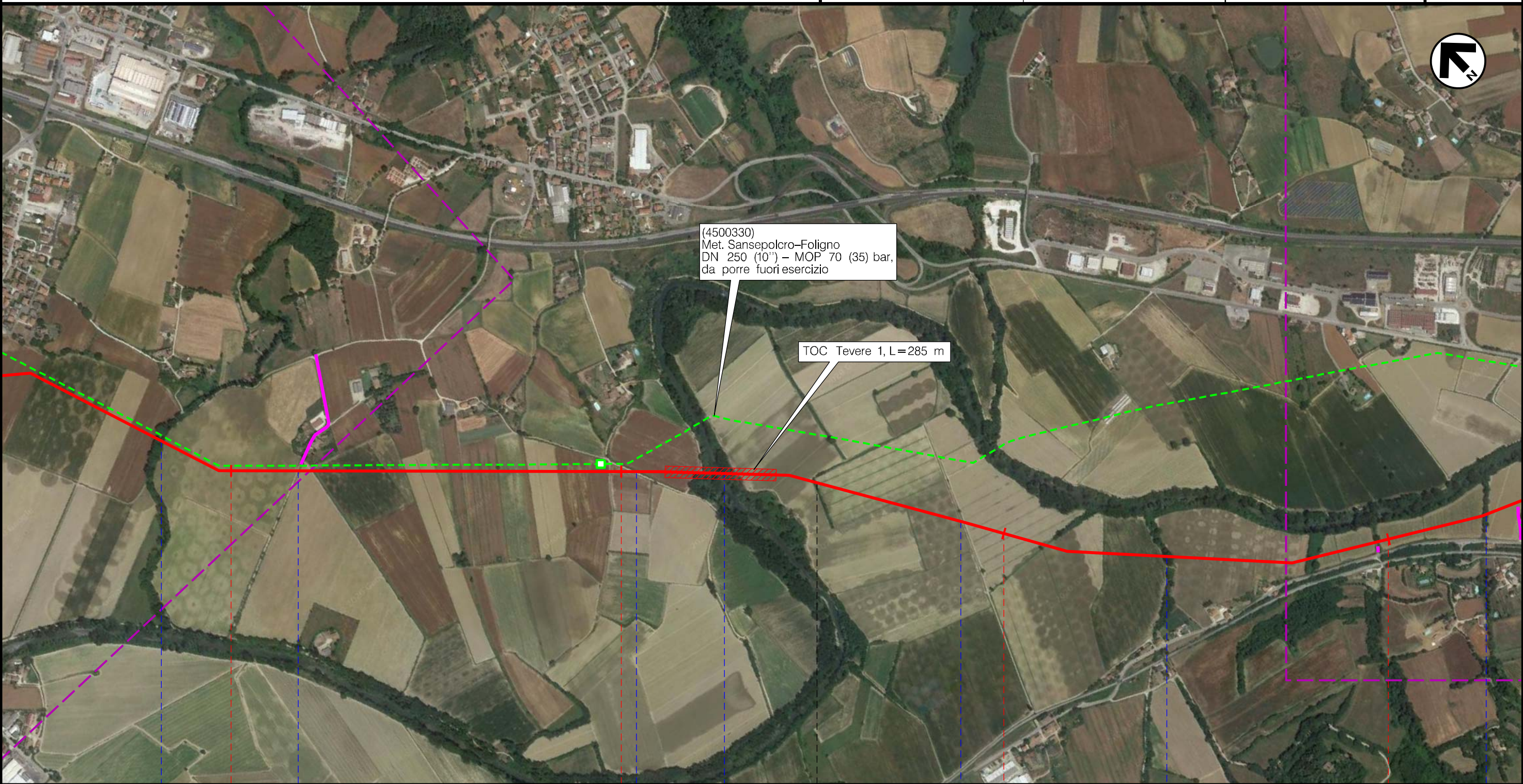


Metanodotto:

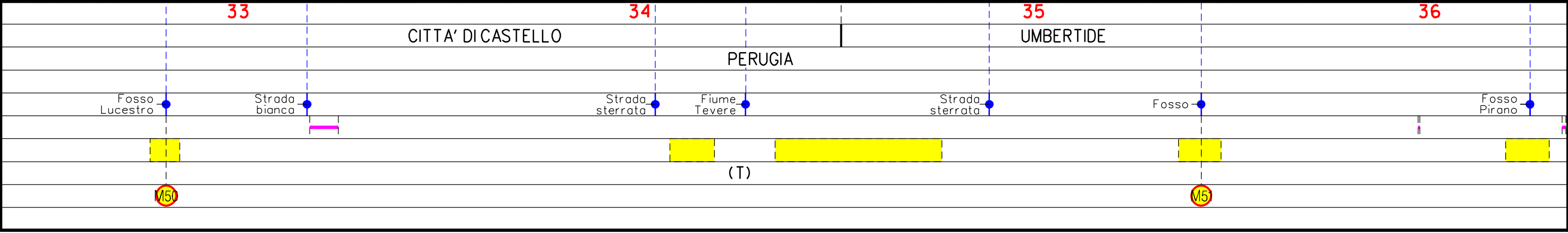
Sansepolcro – Foligno
DN 400 (16") – DP 75 bar

ORTOFOTOCARTA

0	30/09/21	EMISSIONE	MARIONNI	BATTISTI	LUMINARI	Foglio
INDICE	DATA	R E V I S I O N I	ELABORATO	VERIFICATO	APPROVATO	12
Proprietario		Progettista		Dis. PG-OF-001		di 28
				Comm.NR/20047/R-L01		Scala 1:10000





Il presente disegno e' di proprieta' aziendale - La Societa' tutelera' i propri diritti a termine di legge.

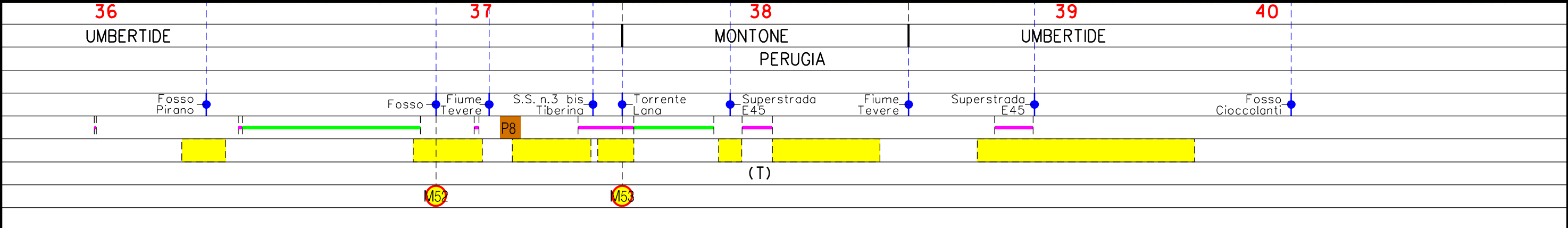
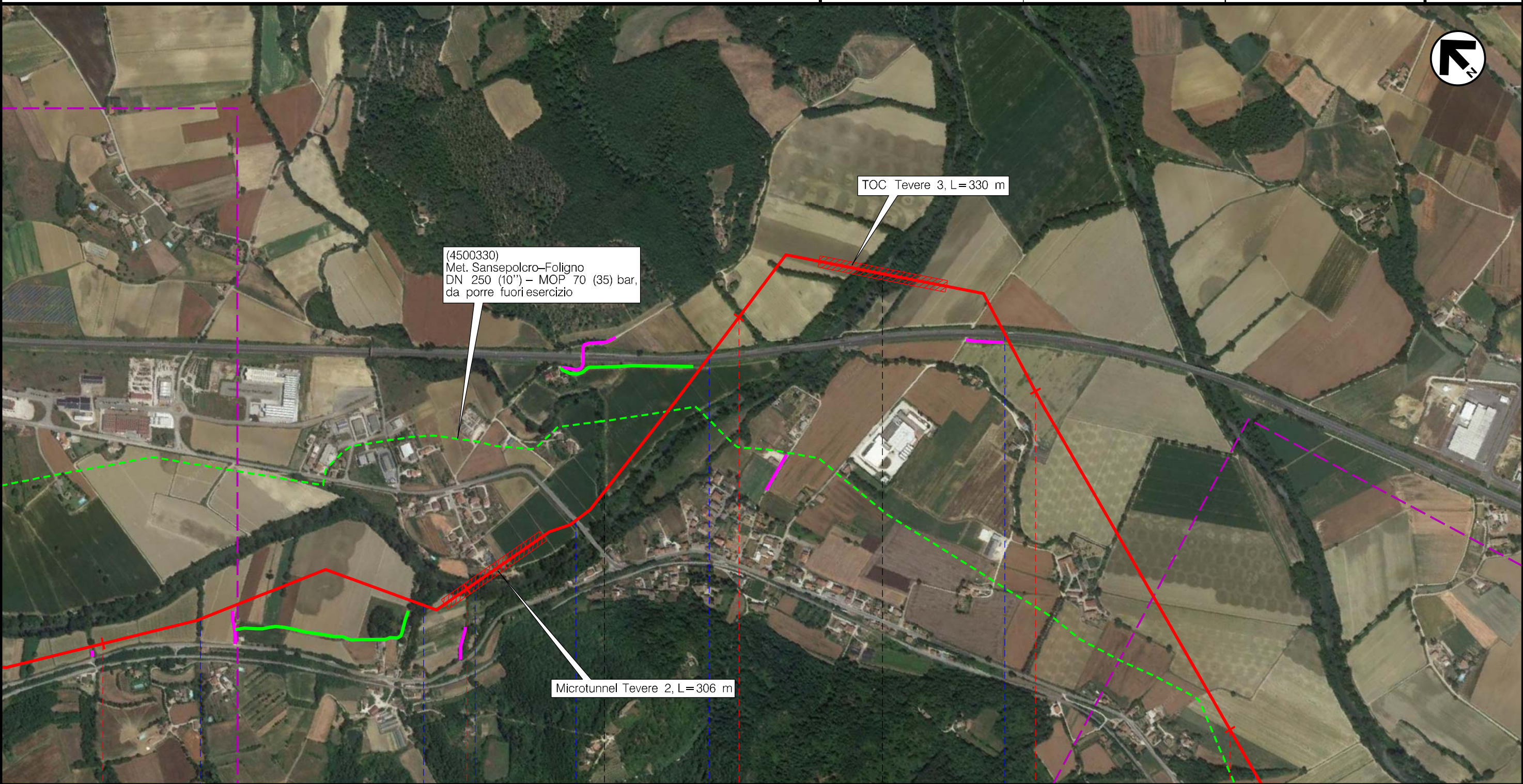


Metanodotto:

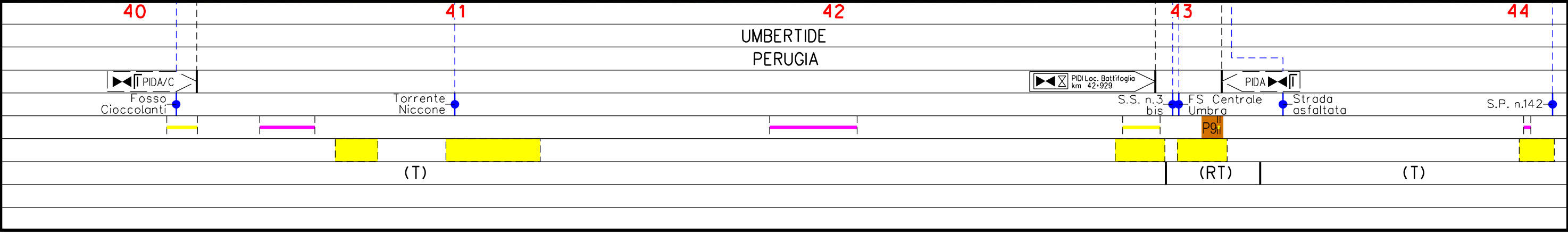
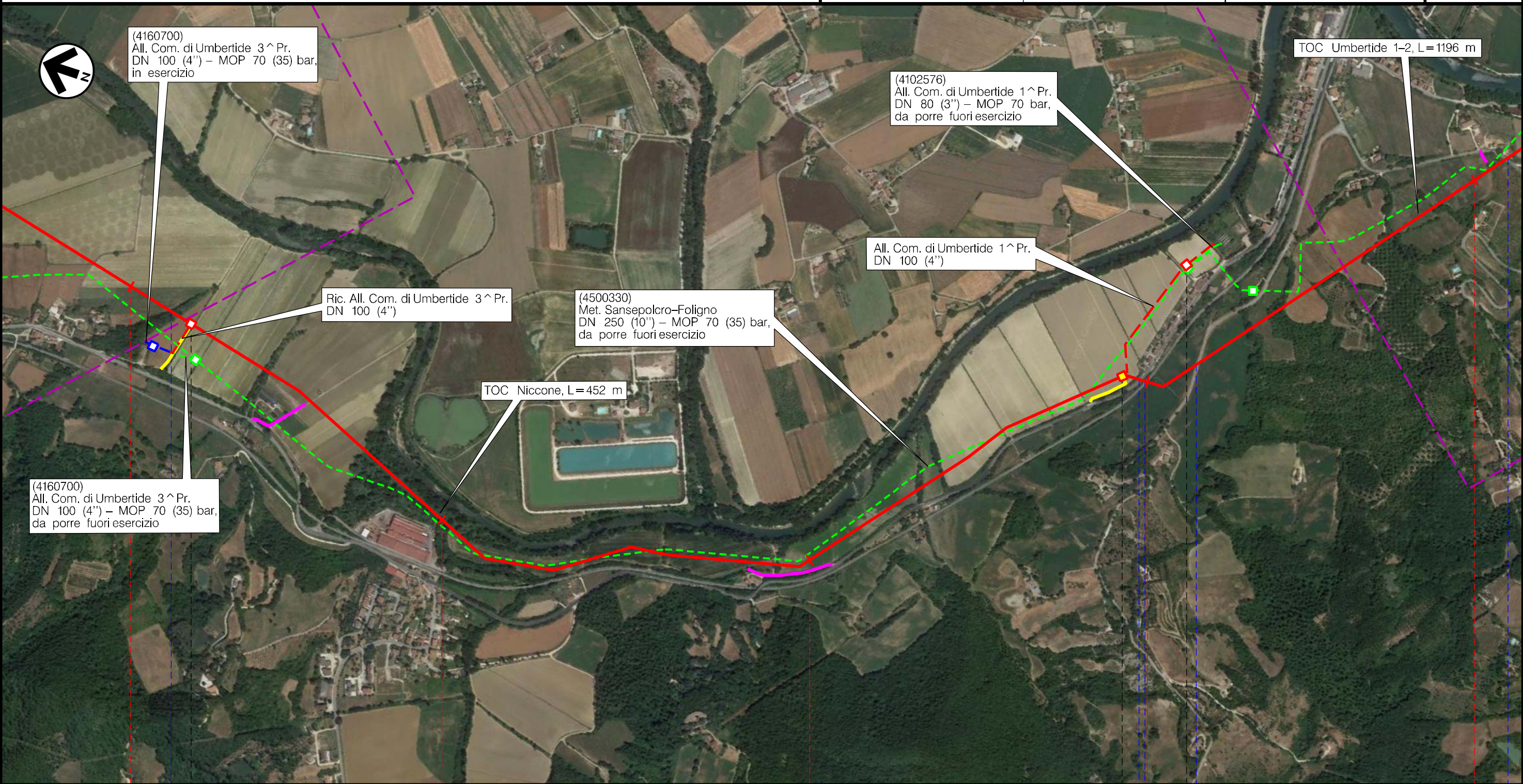
Sansepolcro – Foligno
DN 400 (16") – DP 75 bar

ORTOFOTOCARTA

0	30/09/21	EMISSIONE	MARIONNI	BATTISTI	LUMINARI
INDICE	DATA	R E V I S I O N I	ELABORATO	VERIFICATO	APPROVATO
Proprietario		Progettista		Dis. PG-OF-001	
				Comm.NR/20047/R-L01	
Foglio 13 di 28					
Scala 1:10000					



Il presente disegno è di proprietà aziendale - La Società tutela i propri diritti a termine di legge.





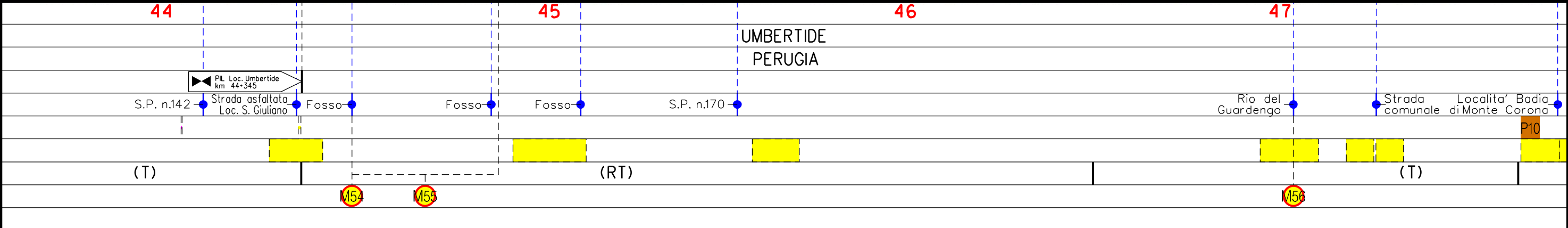
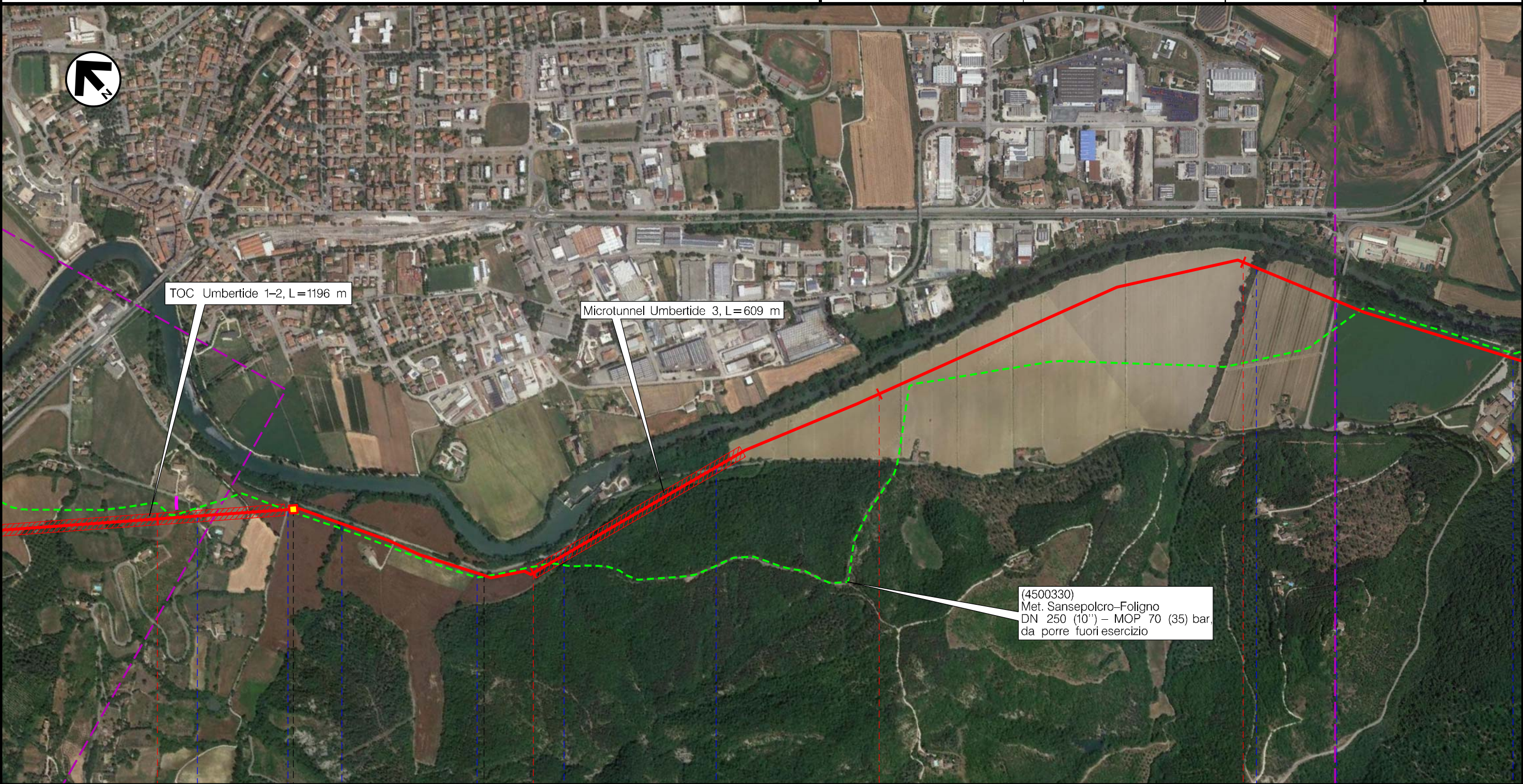
Il presente disegno è di proprietà aziendale - La Società tutela i propri diritti a termine di legge.

Metanodotto:

Sansepolcro – Foligno
DN 400 (16") – DP 75 bar

ORTOFOTOCARTA

0	30/09/21	EMISSIONE	MARIONNI	BATTISTI	LUMINARI
INDICE	DATA	REVISIONI	ELABORATO	VERIFICATO	APPROVATO
Proprietario		Progettista		Dis.	
				PG-OF-001	
				Comm.NR/20047/R-L01	
					Foglio
					15
					di 28
					Scala
					1:10000





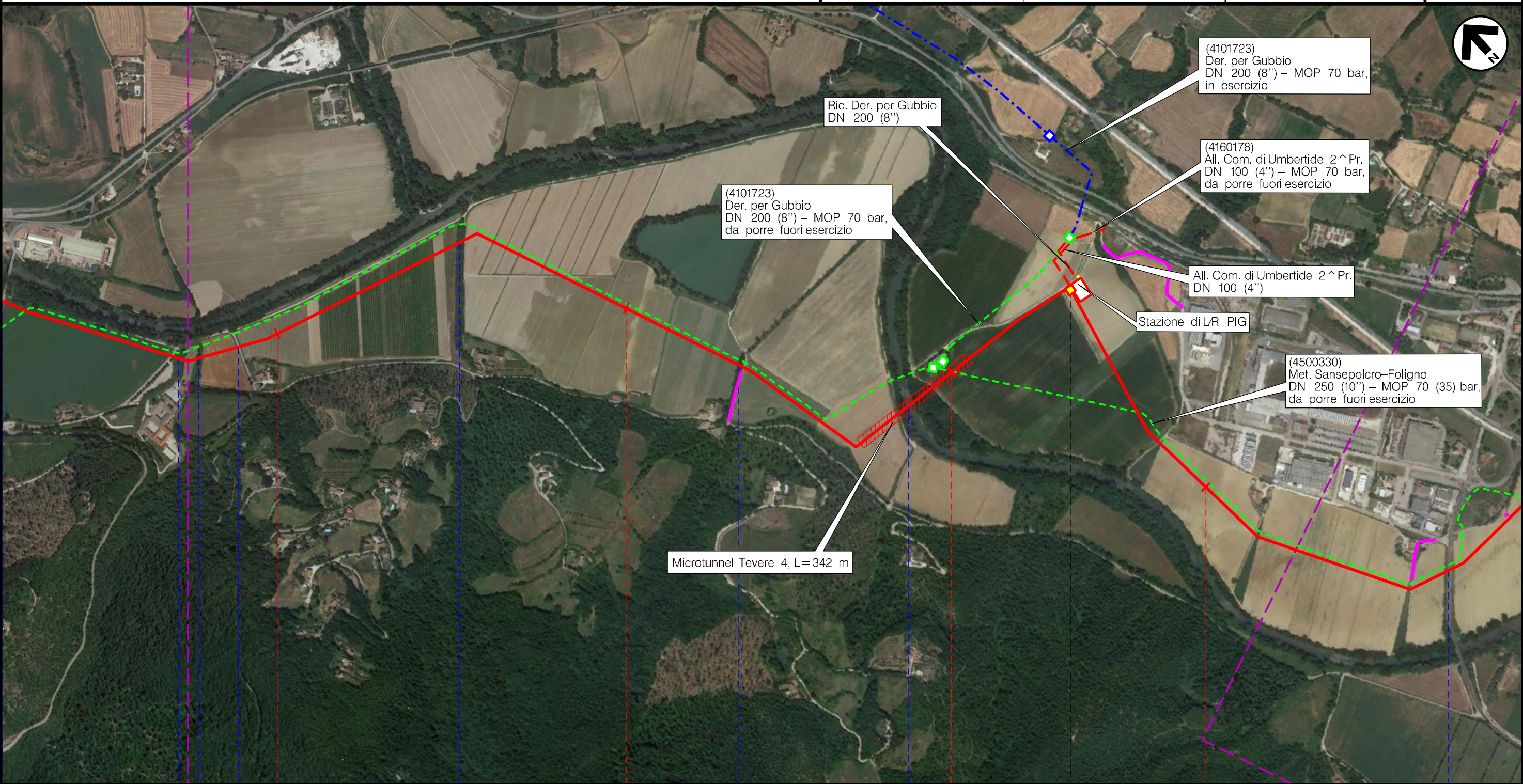
Il presente disegno è di proprietà aziendale - La Società tutelera i propri diritti a termine di legge.

Metanodotto:

Sansepolcro – Foligno
DN 400 (16") – DP 75 bar

ORTOFOTOCARTA

0	30/09/21	EMISSIONE	MARIONNI	BATTISTI	LUMINARI
INDICE	DATA	R E V I S I O N I	ELABORATO	VERIFICATO	APPROVATO
Proprietario		Progettista		Dis. PG-OF-001	
				Comm.NR/20047/R-L01	
Foglio 16 di 28					
Scala 1:10000					



Microtunnel Tevere 4, L=342 m

Ric. Der. per Gubbio
DN 200 (8'')

(4101723)
Der. per Gubbio
DN 200 (8'') – MOP 70 bar,
da porre fuori esercizio

(4101723)
Der. per Gubbio
DN 200 (8'') – MOP 70 bar,
in esercizio

(4160178)
All. Com. di Umbertide 2^ Pr.
DN 100 (4'') – MOP 70 bar,
da porre fuori esercizio

All. Com. di Umbertide 2^ Pr.
DN 100 (4'')

Stazione di LR PIG

(4500330)
Met. Sansepolcro-Foligno
DN 250 (10'') – MOP 70 (35) bar,
da porre fuori esercizio

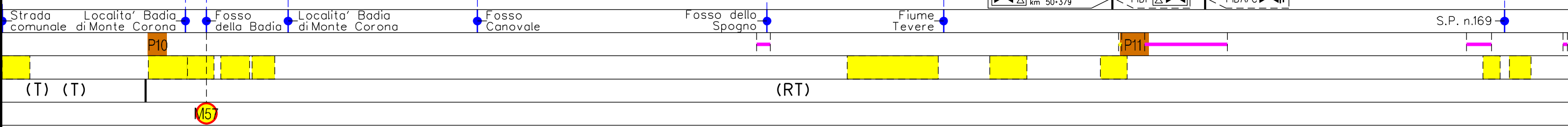
48

49

50

51

UMBERTIDE
PERUGIA





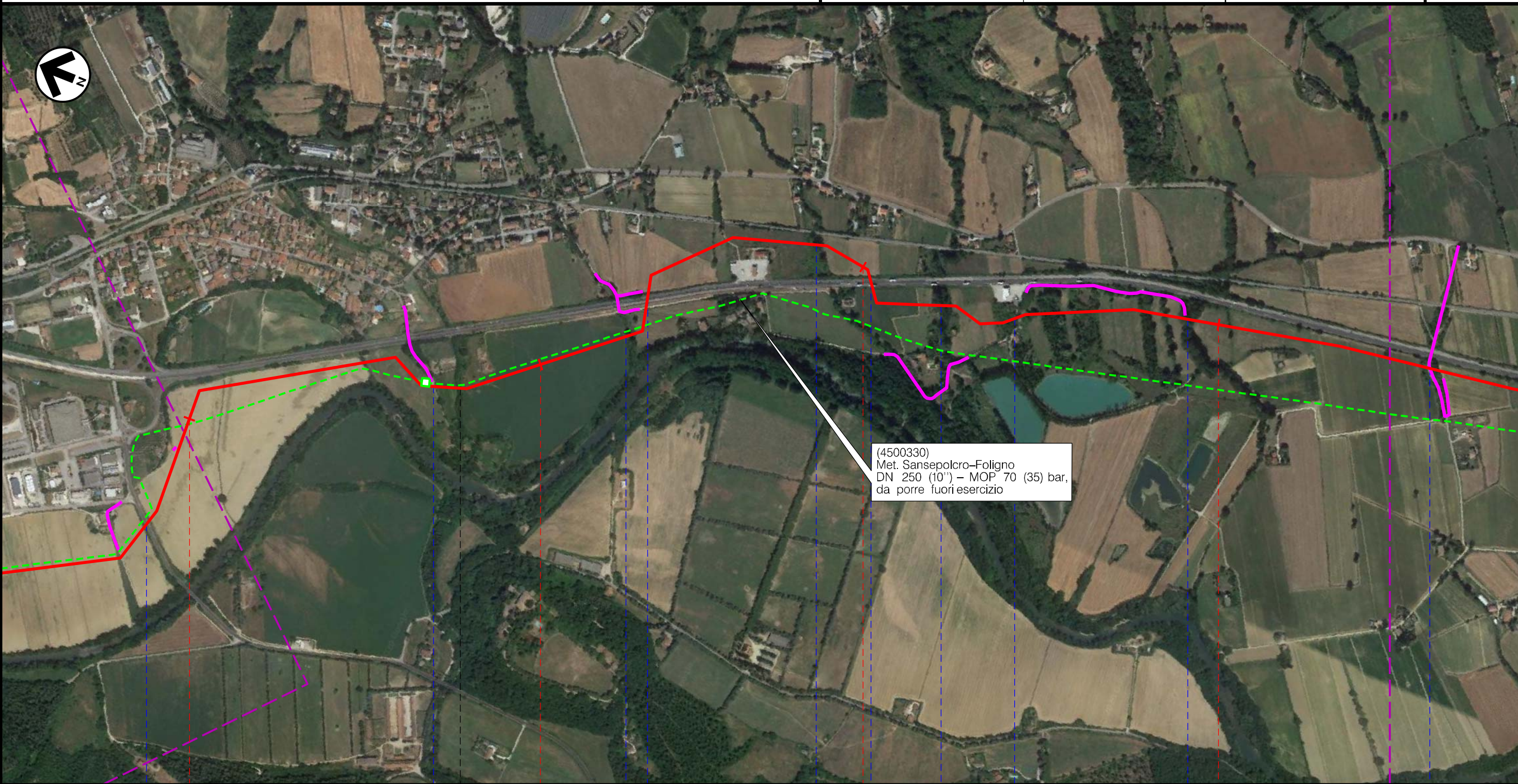
Il presente disegno è di proprietà aziendale - La Società tutela i propri diritti a termine di legge.

Metanodotto:

Sansepolcro – Foligno
DN 400 (16") – DP 75 bar

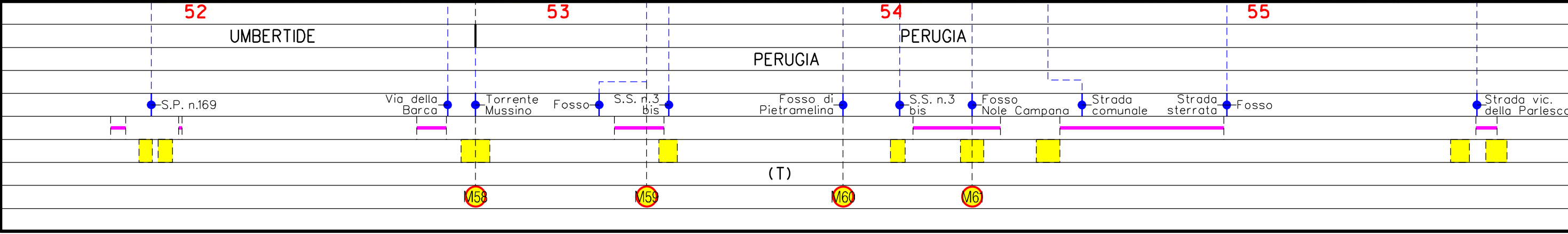
ORTOFOTOCARTA

0	30/09/21	EMISSIONE	MARIONNI	BATTISTI	LUMINARI	Foglio
INDICE	DATA	R E V I S I O N I	ELABORATO	VERIFICATO	APPROVATO	17
Proprietario		Progettista		Dis.		di 28
				PG-OF-001		Scala
				Comm.NR/20047/R-L01		1:10000



(4500330)
Met. Sansepolcro-Foligno
DN 250 (10") - MOP 70 (35) bar,
da porre fuori esercizio

Il presente disegno è di proprietà aziendale - La Società tutelera i propri diritti a termine di legge.



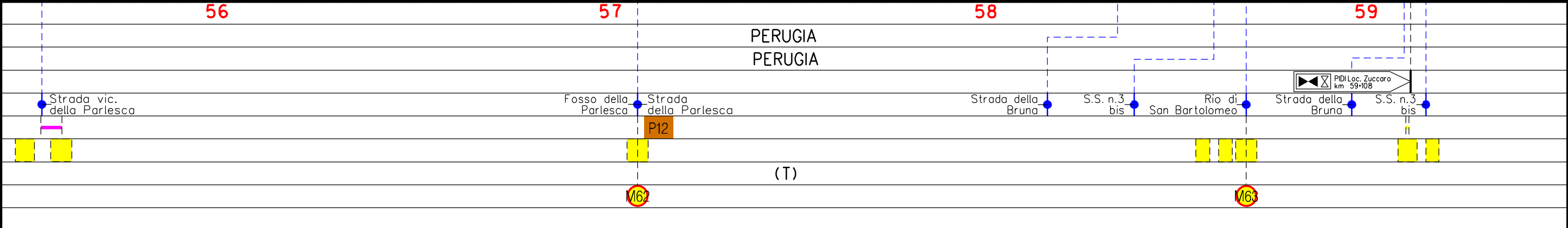
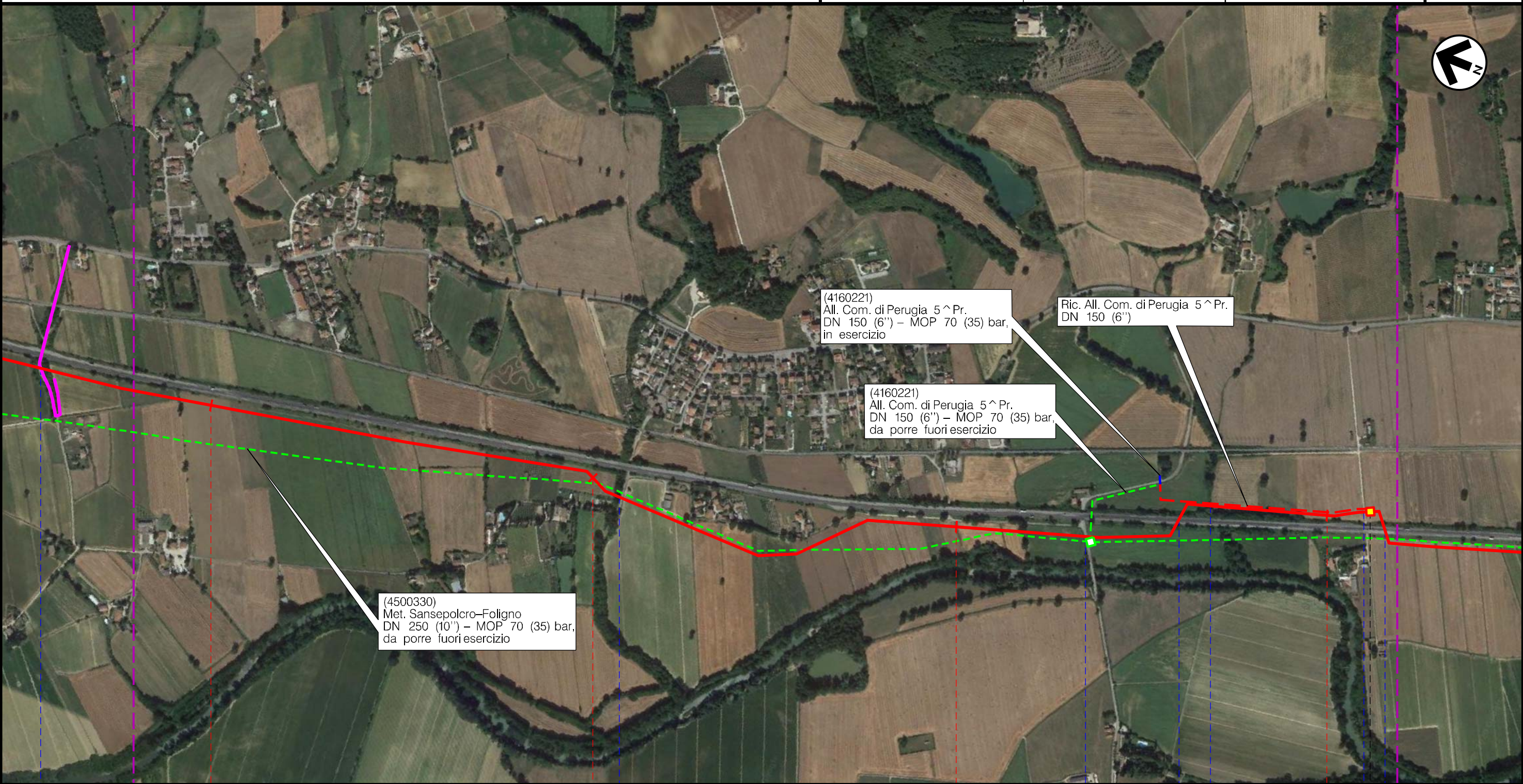
Metanodotto:

Sansepolcro – Foligno
DN 400 (16") – DP 75 bar

ORTOFOTOCARTA

0	30/09/21	EMISSIONE	MARIONNI	BATTISTI	LUMINARI
INDICE	DATA	R E V I S I O N I	ELABORATO	VERIFICATO	APPROVATO
Proprietario		Progettista		Dis.	
				PG-DF-001	
				Comm.NR/20047/R-L01	
					Foglio 18 di 28 Scala 1:10000



Il presente disegno è di proprietà aziendale - La Società tutela i propri diritti a termine di legge.

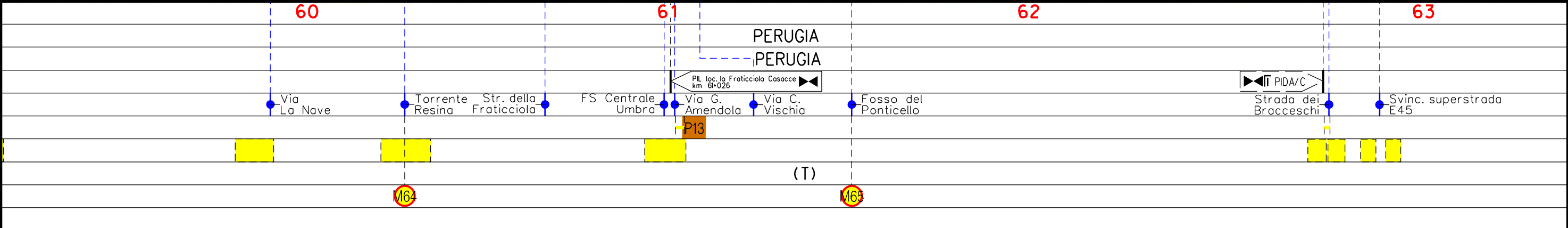
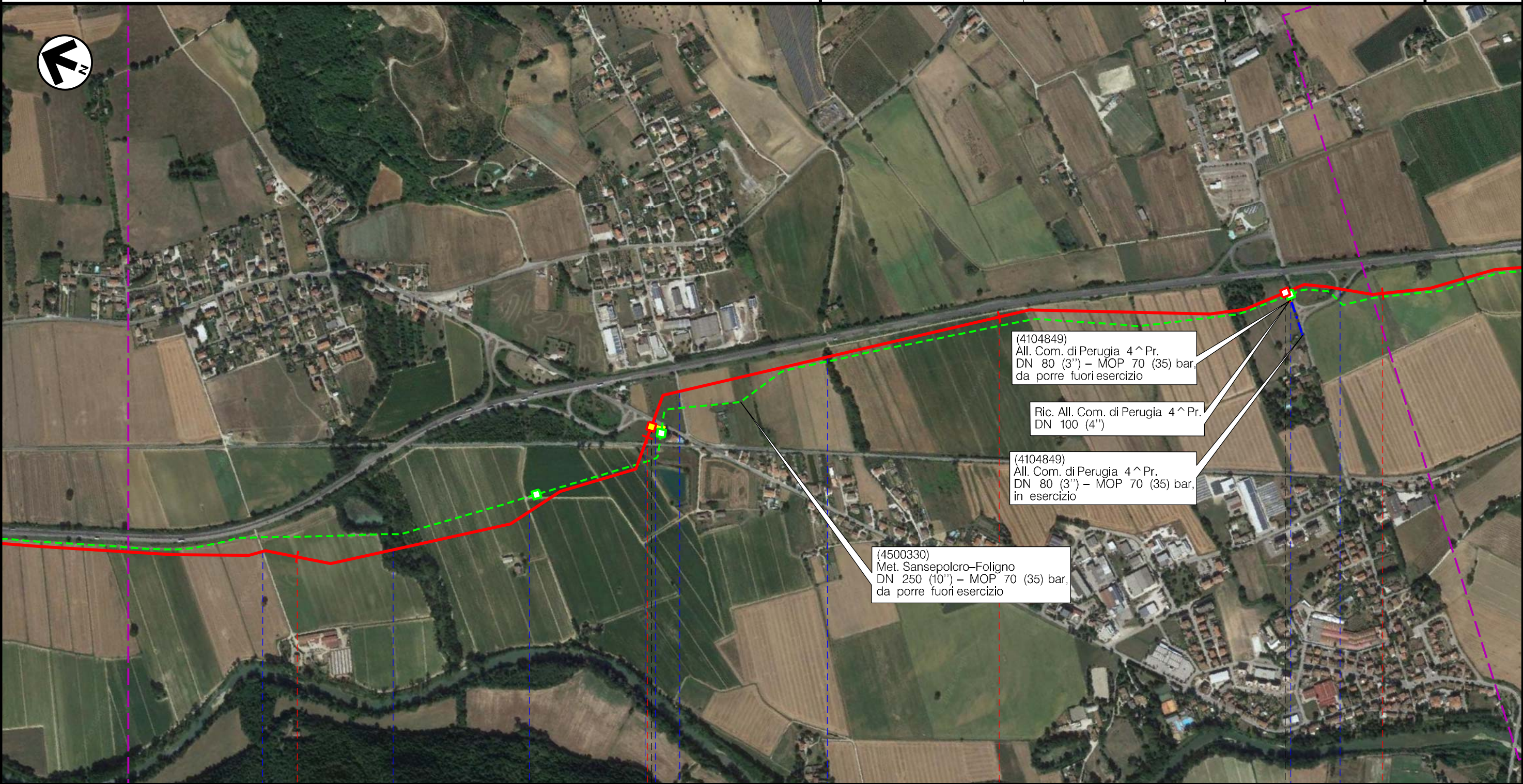


Metanodotto:

Sansepolcro – Foligno
DN 400 (16'') – DP 75 bar

ORTOFOTOCARTA

0	30/09/21	EMISSIONE	MARIONNI	BATTISTI	LUMINARI	Foglio
INDICE	DATA	R E V I S I O N I	ELABORATO	VERIFICATO	APPROVATO	19
Proprietario	Progettista		Dis.		Comm.	di 28
			PG-OF-001		NR/20047/R-L01	Scala
						1:10000





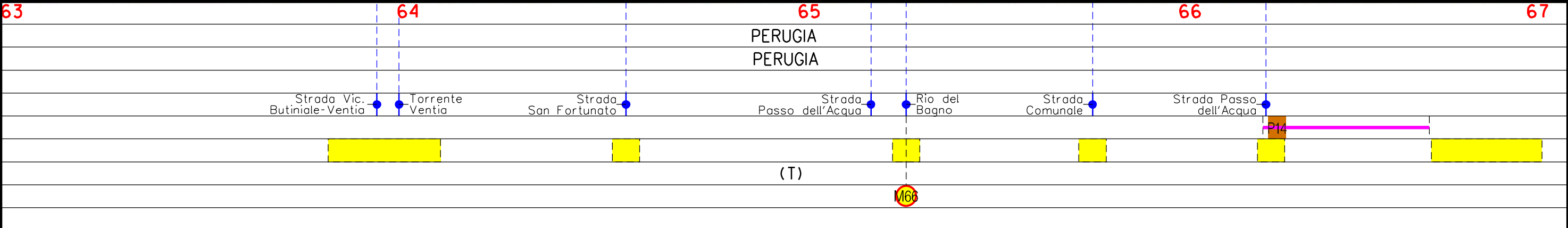
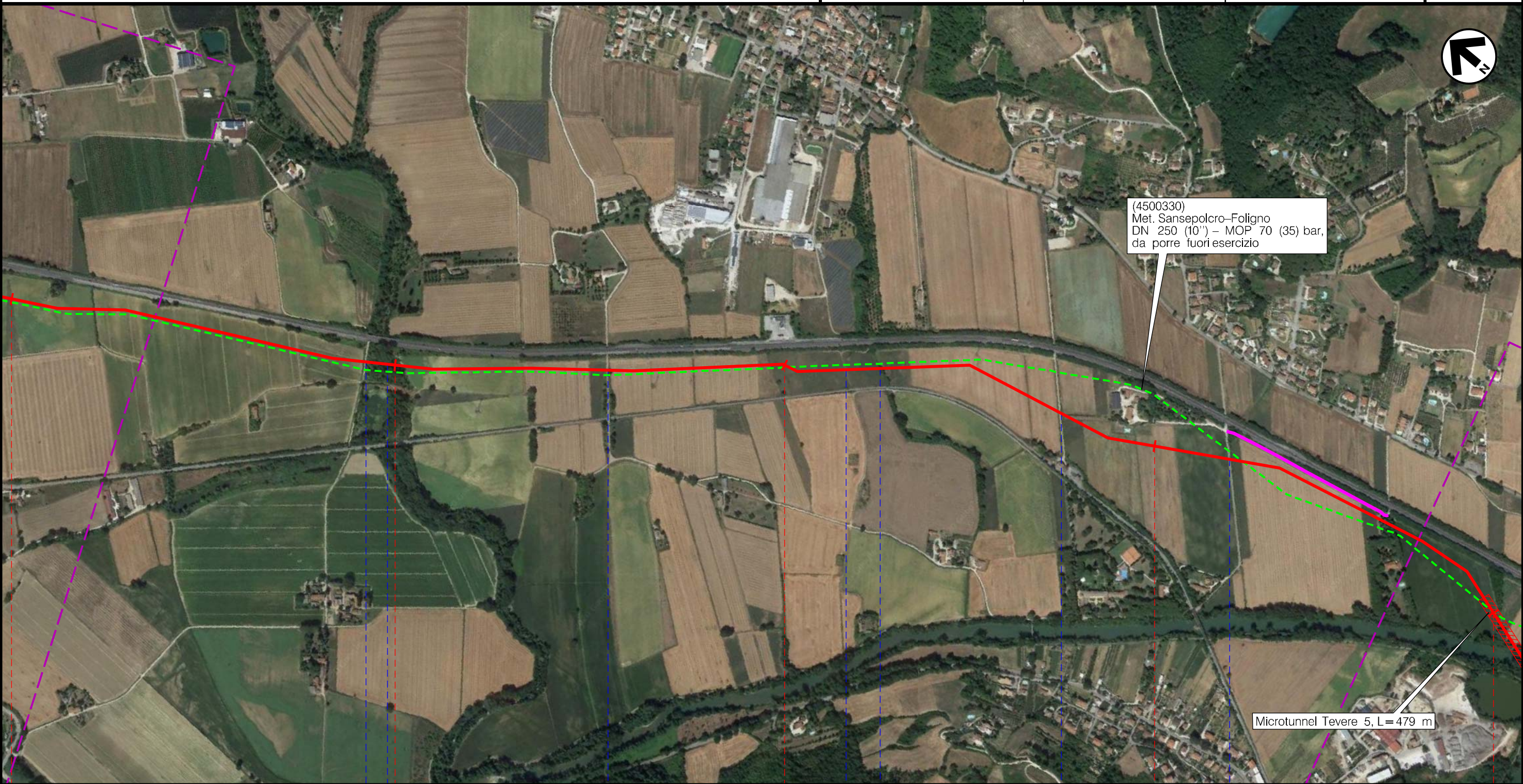
Il presente disegno è di proprietà aziendale - La Società tutela i propri diritti a termine di legge.

Metanodotto:

Sansepolcro – Foligno
DN 400 (16") – DP 75 bar

ORTOFOTOCARTA

0	30/09/21	EMISSIONE	MARIONNI	BATTISTI	LUMINARI
INDICE	DATA	REVISIONI	ELABORATO	VERIFICATO	APPROVATO
Proprietario		Progettista		Dis. PG-OF-001	
				Comm.NR/20047/R-L01	
Foglio 20 di 28					
Scala 1:10000					





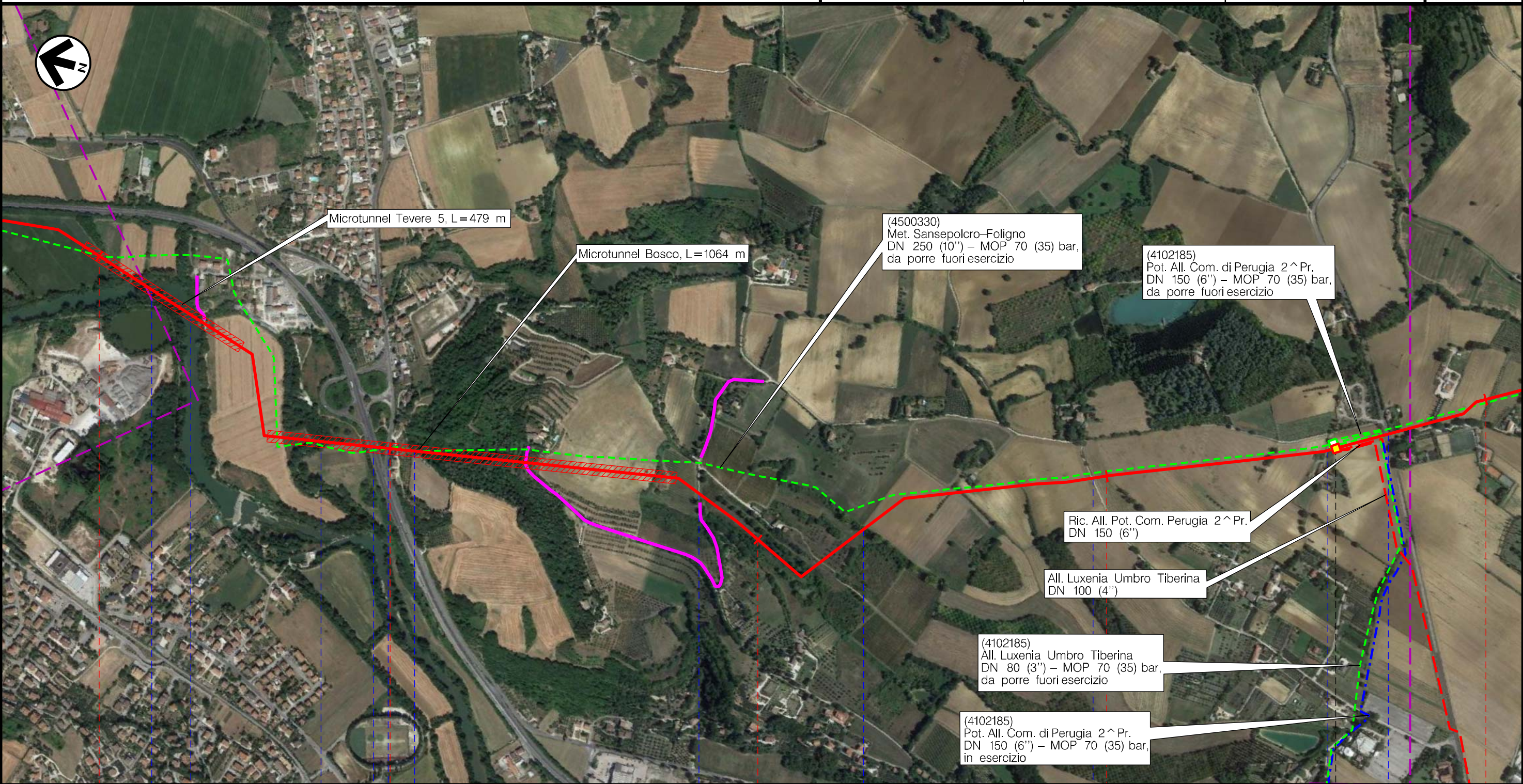
Il presente disegno è di proprietà aziendale - La Società tutelera i propri diritti a termine di legge.

Metanodotto:

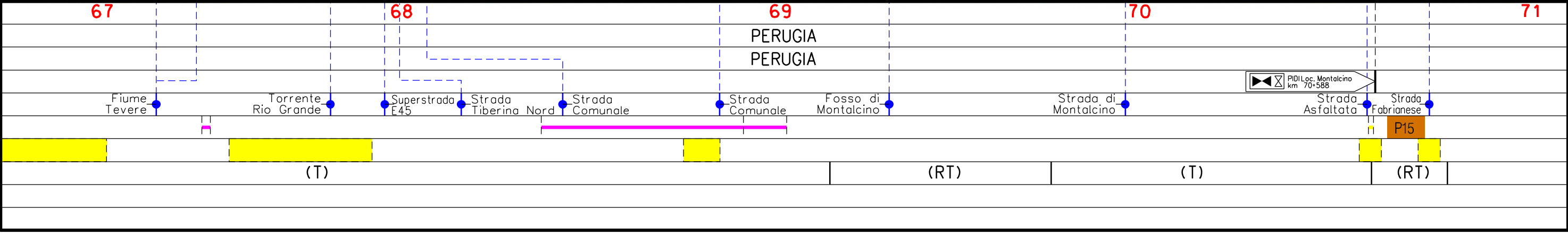
Sansepolcro – Foligno
DN 400 (16") – DP 75 bar

ORTOFOTOCARTA

0	30/09/21	EMISSIONE	MARIONNI	BATTISTI	LUMINARI
INDICE	DATA	REVISIONI	ELABORATO	VERIFICATO	APPROVATO
Proprietario		Progettista		Dis. PG-OF-001	
				Comm.NR/20047/R-L01	
Foglio 21 di 28					
Scala 1:10000					





Il presente disegno è di proprietà aziendale - La Società tutela i propri diritti a termine di legge.



Metanodotto:

Sansepolcro – Foligno
DN 400 (16") – DP 75 bar

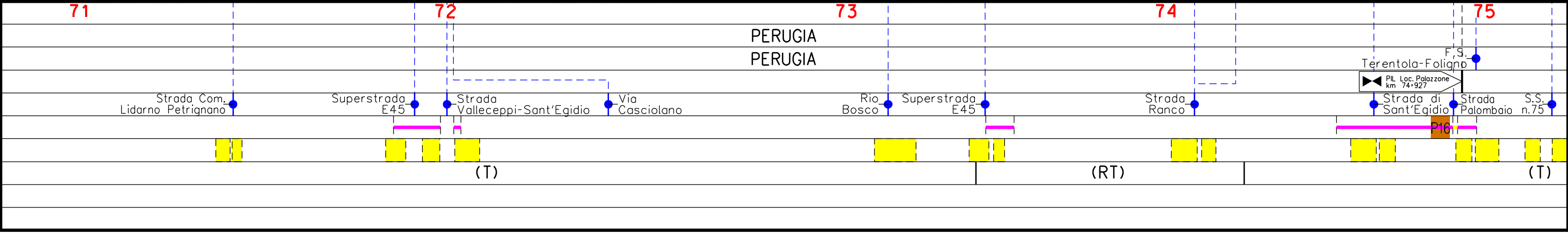
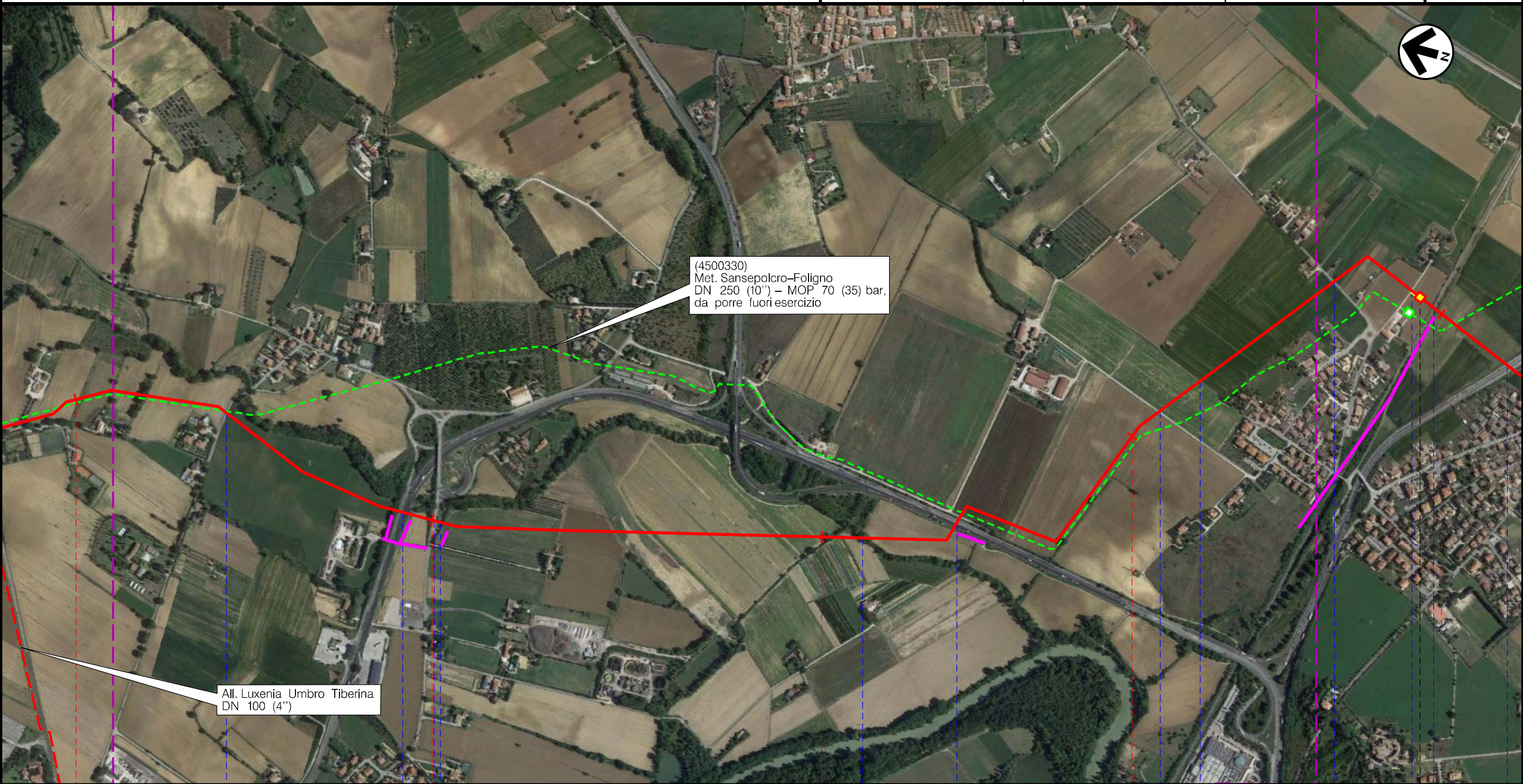
ORTOFOTOCARTA

0	30/09/21	EMISSIONE	MARIONNI	BATTISTI	LUMINARI	Foglio
INDICE	DATA	R E V I S I O N I	ELABORATO	VERIFICATO	APPROVATO	22
Proprietario	Progettista		Dis.		Comm.	di 28
			PG-OF-001		NR/20047/R-L01	Scala
						1:10000

(4500330)
Met. Sansepolcro-Foligno
DN 250 (10") – MOP 70 (35) bar,
da porre fuori esercizio

All. Luxenia Umbro Tiberina
DN 100 (4")

Il presente disegno è di proprietà aziendale - La Società tutelera i propri diritti a termine di legge.

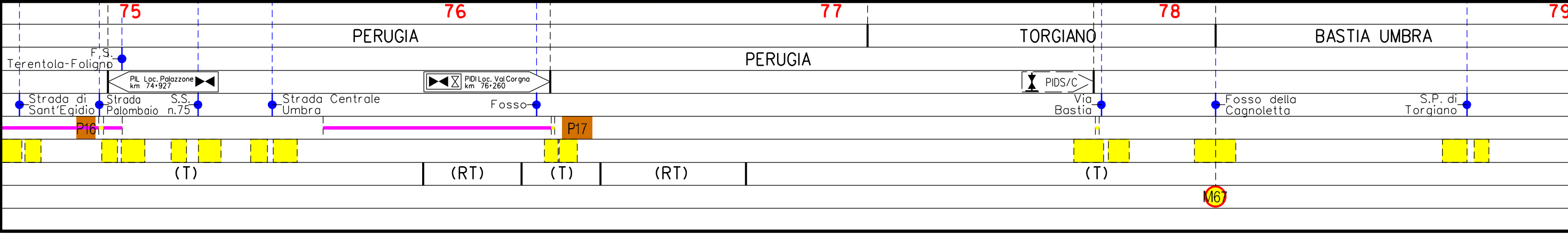
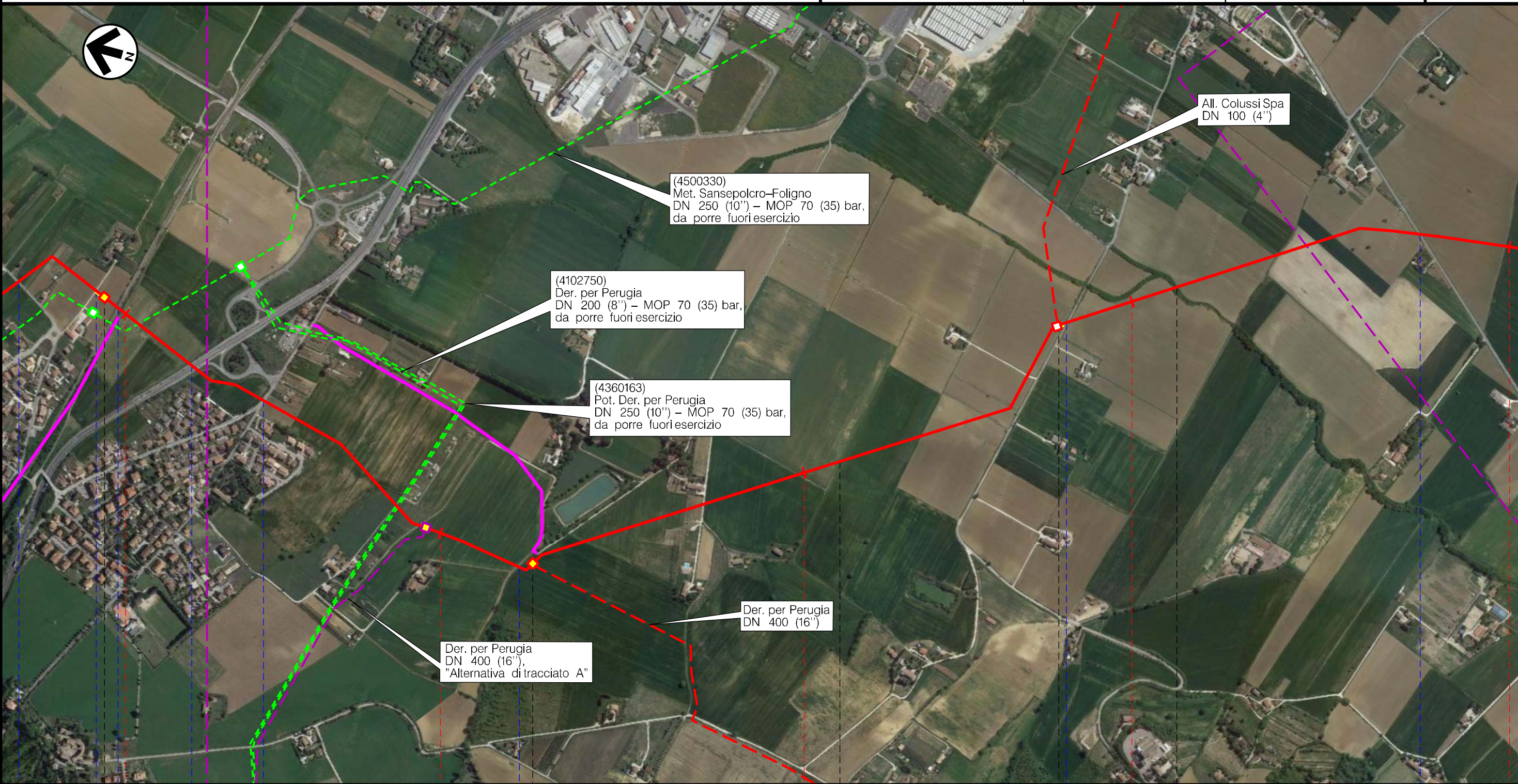


Metanodotto:

Sansepolcro – Foligno
DN 400 (16") – DP 75 bar

ORTOFOTOCARTA

0	30/09/21	EMISSIONE	MARIONNI	BATTISTI	LUMINARI
INDICE	DATA	REVISIONI	ELABORATO	VERIFICATO	APPROVATO
Proprietario		Progettista		Dis.	
snam		COMIS		PG-OF-001	
				Comm.NR/20047/R-L01	
					Foglio
					23
					di 28
					Scala
					1:10000





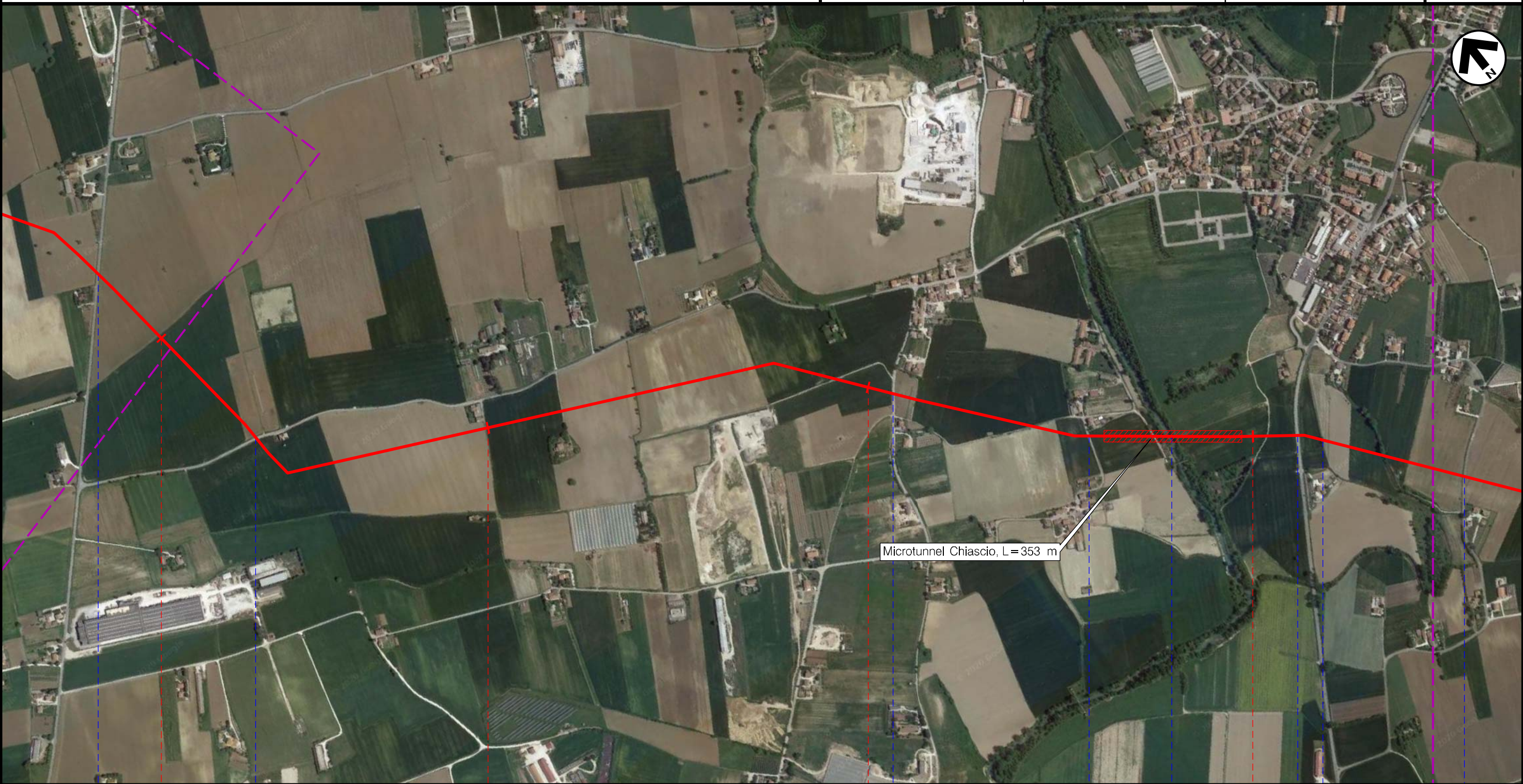
Il presente disegno è di proprietà aziendale - La Società tutela i propri diritti a termine di legge.

Metanodotto:

Sansepolcro – Foligno
DN 400 (16'') – DP 75 bar

ORTOFOTOCARTA

0	30/09/21	EMISSIONE	MARIONNI	BATTISTI	LUMINARI
INDICE	DATA	REVISIONI	ELABORATO	VERIFICATO	APPROVATO
Proprietario		Progettista		Dis. PG-OF-001	
				Comm.NR/20047/R-L01	
					Foglio 24 di 28
					Scala 1:10000



Il presente disegno è di proprietà aziendale - La Società tutela i propri diritti a termine di legge.

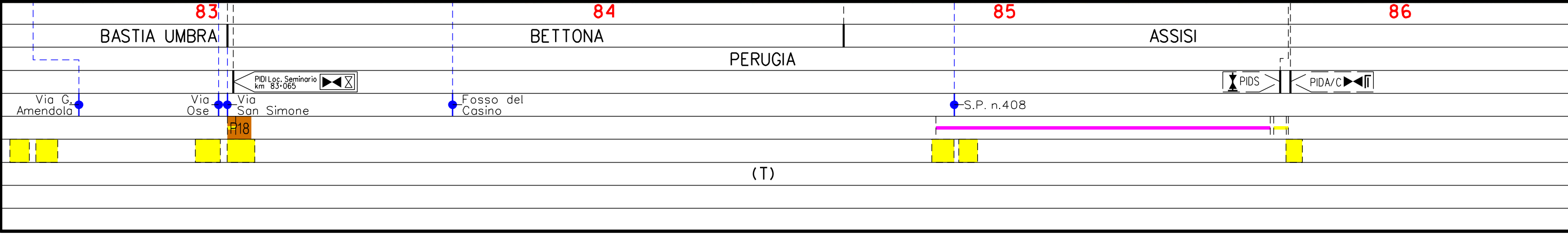
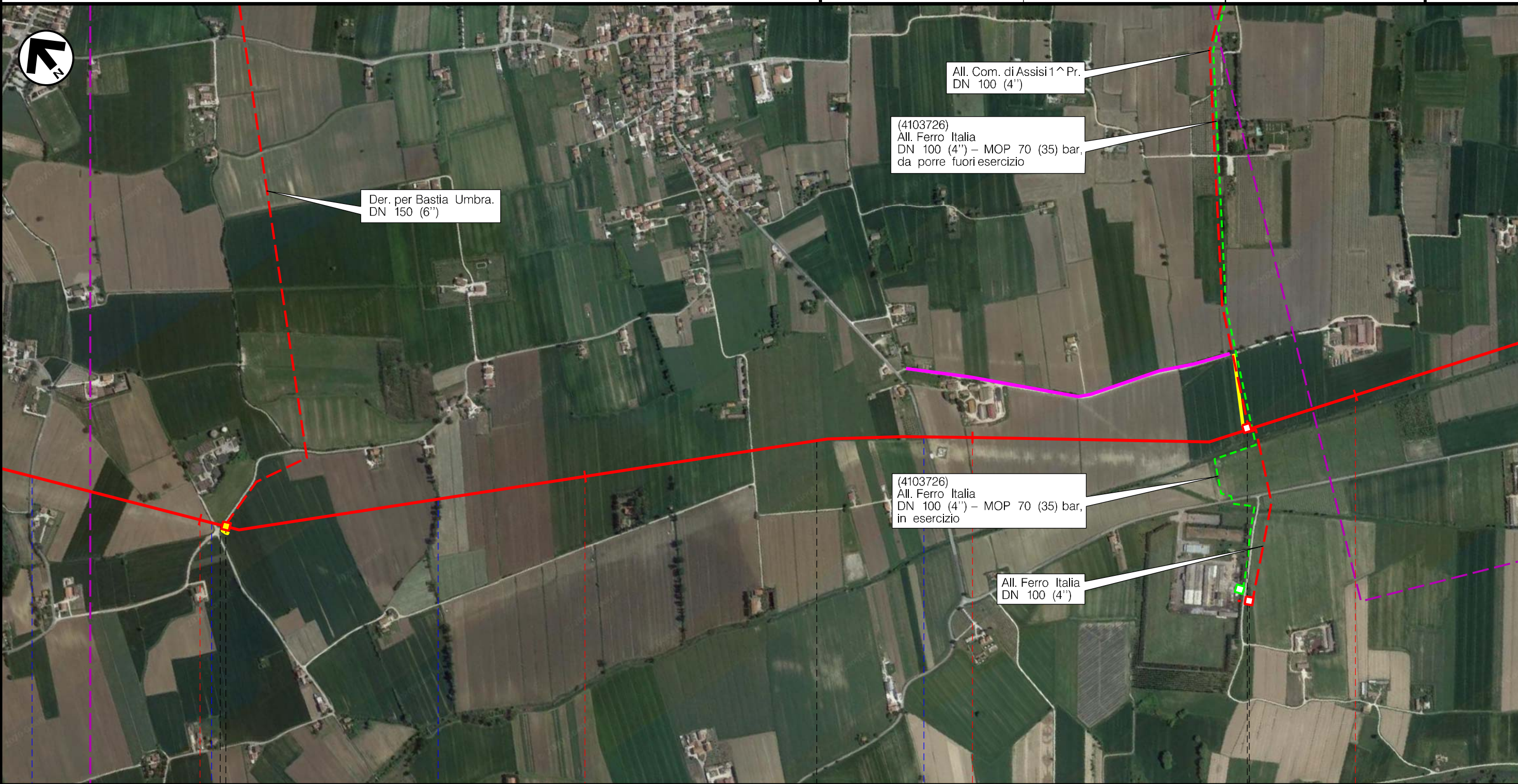
79	80	81	82
BASTIA UMBRA PERUGIA			
S.P. di Torgiano	S.P. n.404	Via Sterpaticcio	Strada Comunale
		Fiume Chiascio	S.P. n.404
		Fosso	Via G. Amendola
(T)			

Metanodotto:

Sansepolcro – Foligno
DN 400 (16") – DP 75 bar

ORTOFOTOCARTA

0	30/09/21	EMISSIONE	MARIONNI	BATTISTI	LUMINARI
INDICE	DATA	R E V I S I O N I	ELABORATO	VERIFICATO	APPROVATO
Proprietario		Progettista		Dis.	
				PG-OF-001	
				Comm.NR/20047/R-L01	
					Foglio 25 di 28 Scala 1:10000



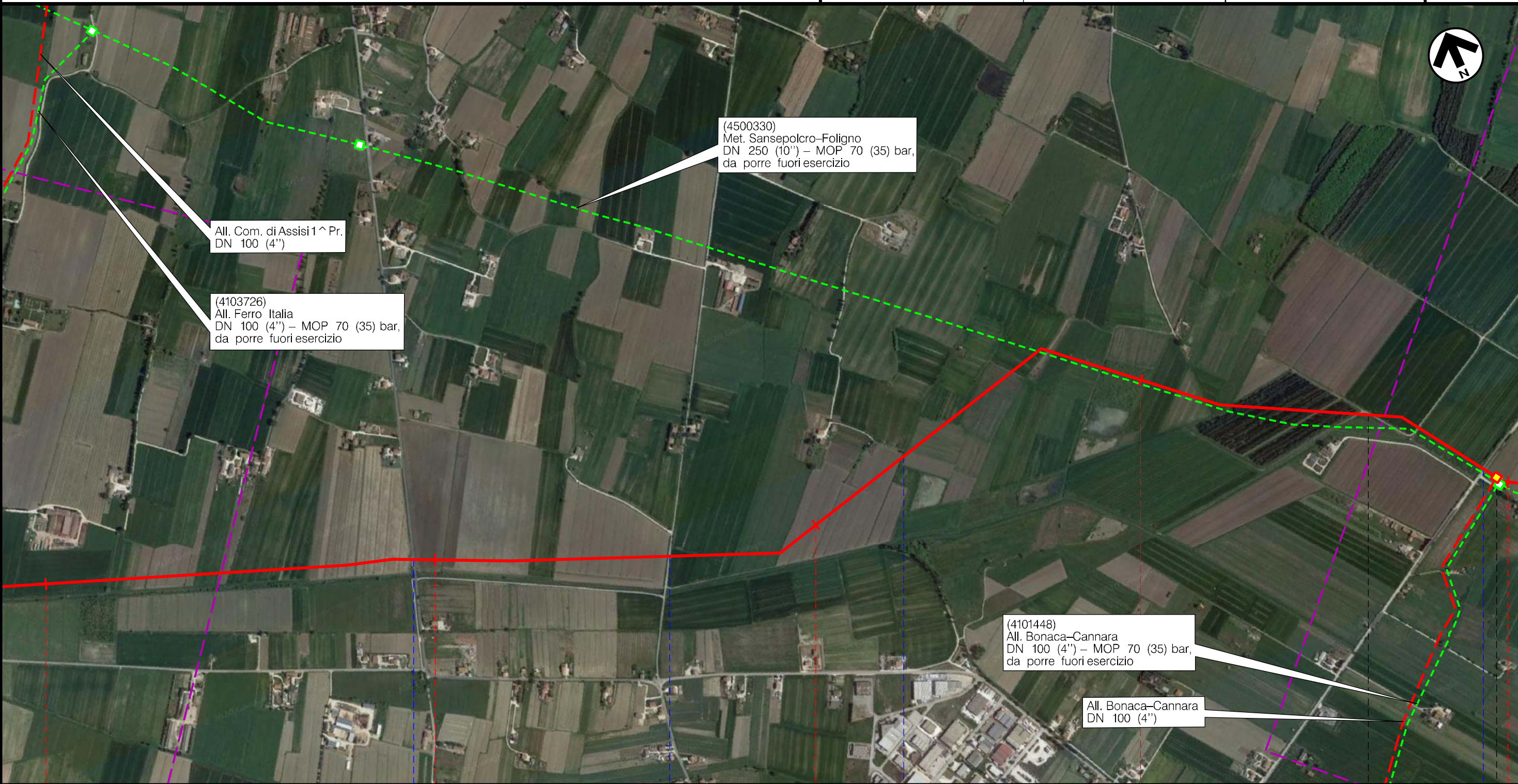
Il presente disegno è di proprietà aziendale - La Società tutela i propri diritti a termine di legge.

Metanodotto:

Sansepolcro – Foligno
DN 400 (16") – DP 75 bar

ORTOFOTOCARTA

0	30/09/21	EMISSIONE	MARIONNI	BATTISTI	LUMINARI
INDICE	DATA	R E V I S I O N I	ELABORATO	VERIFICATO	APPROVATO
Proprietario		Progettista		Dis. PG-OF-001	
				Comm.NR/20047/R-L01	
					Foglio 26 di 28
					Scala 1:10000



Il presente disegno è di proprietà aziendale - La Società tutela i propri diritti a termine di legge.



86	87	88	89	90
ASSISI		PERUGIA		SPELLO
S.P. n.410	Via Montenero	Fosso di Fontanella	S.P. n.410	
		(T)		

PIDI Loc. Il Costelloccio km 89+964

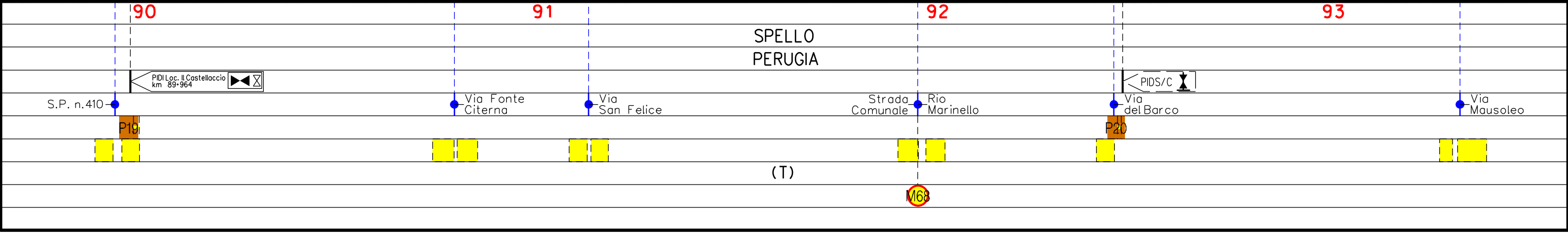
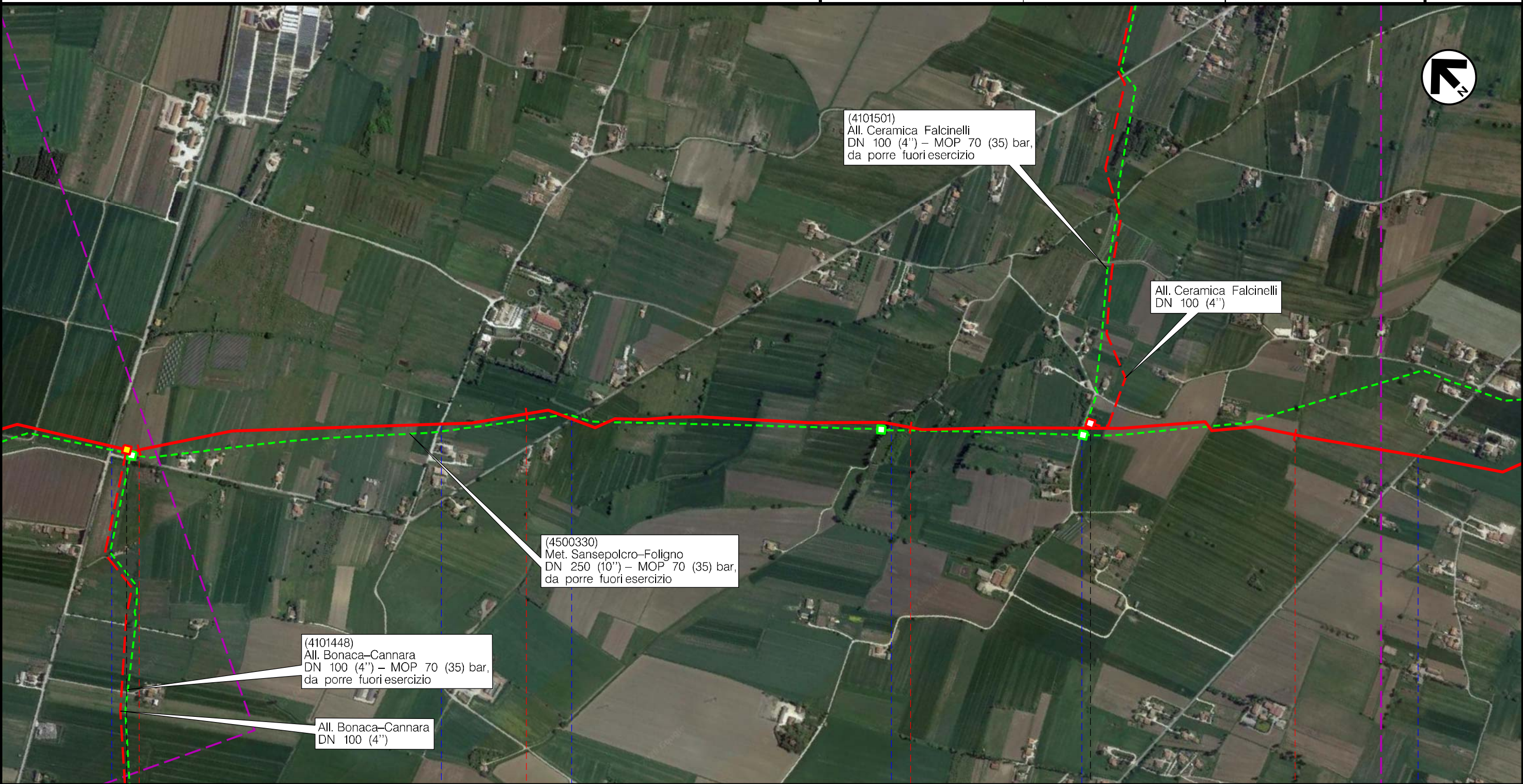
Pi9

Metanodotto:

Sansepolcro – Foligno
DN 400 (16") – DP 75 bar

0	30/09/21	EMISSIONE	MARIONNI	BATTISTI	LUMINARI	Foglio
INDICE	DATA	R E V I S I O N I	ELABORATO	VERIFICATO	APPROVATO	27
Proprietario	Progettista		Dis.		Comm.NR/20047/R-L01	di 28
			PG-OF-001			Scala
						1:10000

ORTOFOTOCARTA





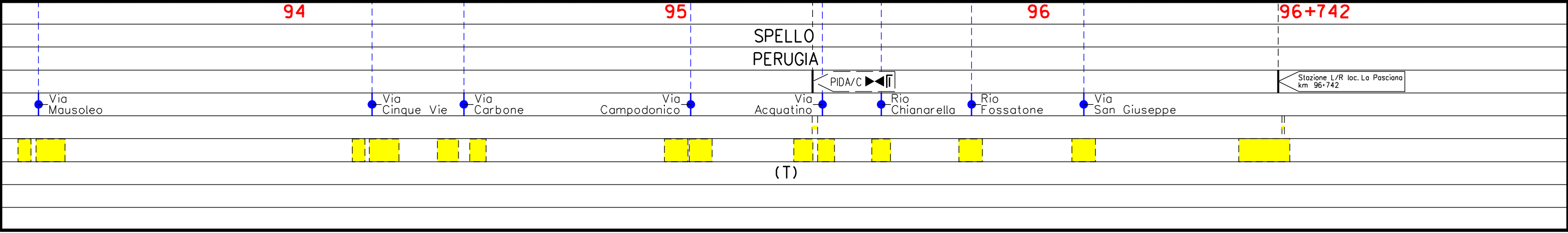
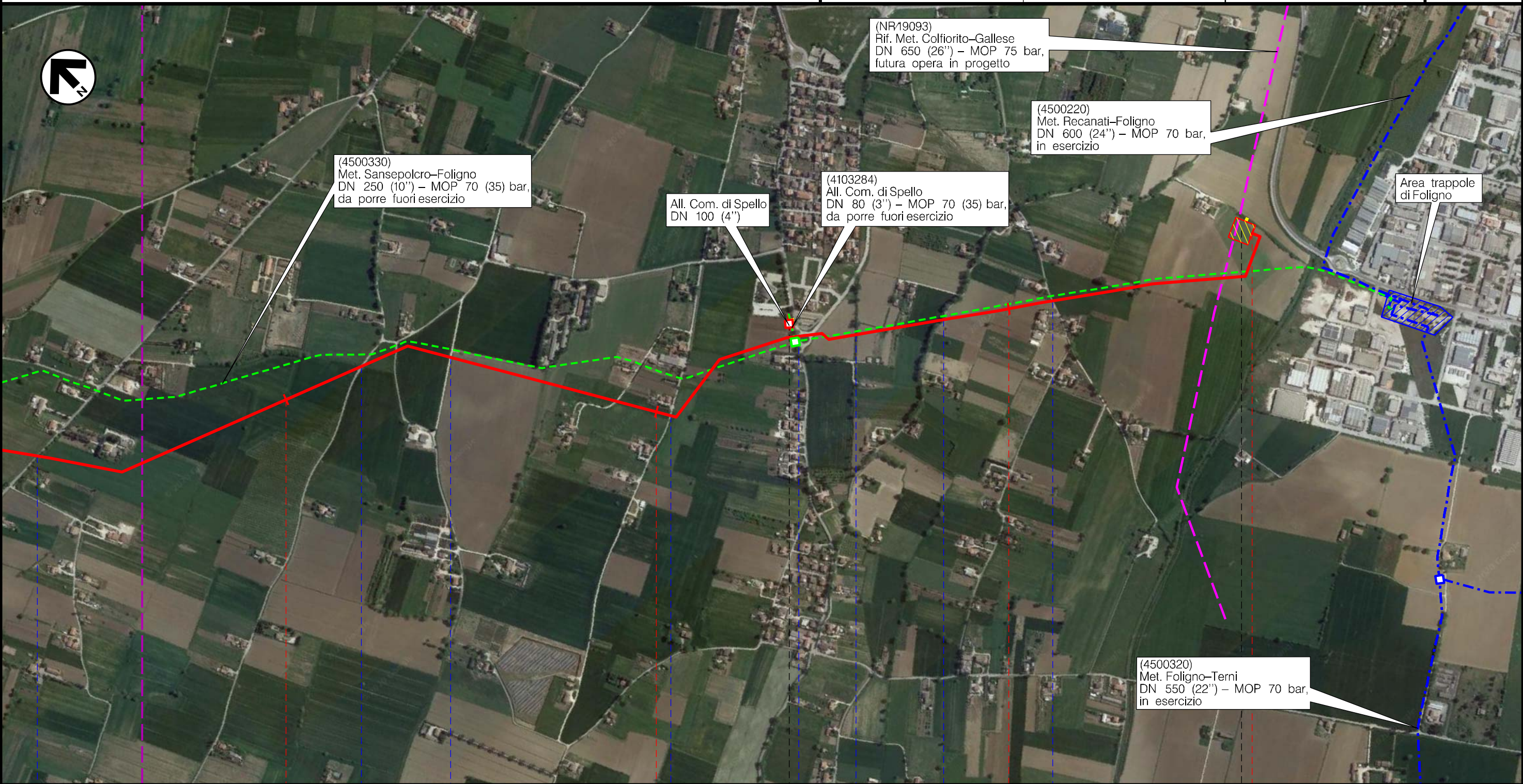
Il presente disegno è di proprietà aziendale - La Società tutela i propri diritti a termine di legge.

Metanodotto:

Sansepolcro – Foligno
DN 400 (16'') – DP 75 bar

ORTOFOTOCARTA

0	30/09/21	EMISSIONE	MARIONNI	BATTISTI	LUMINARI	Foglio
INDICE	DATA	R E V I S I O N I	ELABORATO	VERIFICATO	APPROVATO	28
Proprietario		Progettista		Dis.		di 28
				PG-OF-001		Scala
				Comm.NR/20047/R-L01		1:10000



Il presente disegno è di proprietà aziendale - La Società tutela i propri diritti a termine di legge.