

Il presente disegno è di proprietà aziendale - La Società tutelera i propri diritti a termine di legge.



COROGRAFIA Scala 1:400.000

METANODOTTI IN DISMISSIONE



Met. Sansepolcro-Foligno DN 250 (10'') - MOP 70 (35) bar - Tav. 3-28



0	30/09/21	EMISSIONE	MARIONNI	BATTISTI	LUMINARI		
INDICE	DATA	REVISIONI			ELABORATO	VERIFICATO	APPROVATO
Proprietario		Progettista				Dis. RIM-OF-001	
						Fg. 1 di 28	
Metanodotto:		Met. Sansepolcro-Foligno DN 250 (10'') - MOP 70 (35) bar				Comm. NR/20047/R-L01	
						INDICE	0
						Scala	1:10000
		TRACCIATO CONDOTTA DA RIMUOVERE ORTOFOTOCARTA				Sostituisce il	
						Sostituito dal	

Metanodotto:









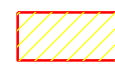

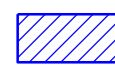










Met. Sansepolcro-Foligno
DN 250 (10'') – MOP 70 (35) bar

0	30/09/21	EMISSIONE	MARIONNI	BATTISTI	LUMINARI
INDICE	DATA	R E V I S I O N I	ELABORATO	VERIFICATO	APPROVATO
Proprietario		Progettista		Dis. RIM-OF-001	
				Comm.NR/20047/R-L01	
					Foglio 2 di 28 Scala 1:10000










TRACCIATO CONDOTTA DA RIMUOVERE – ORTOFOTOCARTA

LEGENDA


SIMBOLOGIA CARTOGRAFICA

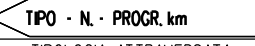
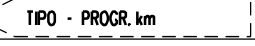
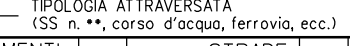

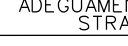



- | | | | |
|---|---|--|---|
|  | Metanodotto in progetto |  | Altre condotte di terzi |
|  | Metanodotti in esercizio |  | Altri metanodotti in progetto |
|  | Metanodotti da porre fuori esercizio e recuperare |  | Future opere in progetto |
|  | Alternativa di tracciato |  | Gallerie, Tunnel, Mini-Microtunnel, Raise Boring e T.O.C. |
|  | Aree impianti stacco-terminale in progetto |  | Impianti di linea in progetto |
|  | Aree impianti stacco-terminale esistenti |  | Impianti di linea su rete in esercizio |
|  | Piazzola di stoccaggio tubazioni |  | Impianti di linea da porre fuori esercizio e recuperare |
|  | Strada di accesso all'impianto |  | Depositi temporanei |
|  | Adeguamento strade esistenti |  | Strade di accesso provvisorio |
| | |  | Limite sovrapposizione fogli |
| | |  | Integrazioni planimetriche di progetto |
| | |  | Integrazioni planimetriche esistenti |

SIMBOLOGIA MECCANICA

-  Punto di intercettazione di linea (P.I.L.)
-  Punto di intercettazione di derivazione importante (P.I.D.I.)
-  Punto di intercettazione di derivazione semplice con stacco da P.I.L. (P.I.D.S.)
-  Punto di intercettazione e derivazione semplice con stacco da Linea (P.I.D.S.)
-  Punto di intercettazione con discaggio di allacciamento (P.I.D.A.)
-  Punto predisposto per il discaggio di allacciamento (P.P.D.A.)
-  Punto di sezionamento elettrico terminale (P.S.E.T.)
-  Stazione predisposta per lancio e ricevimento PIG
-  Impianto di riduzione/egolazione della pressione

Il presente disegno è di proprietà aziendale - La Società tutela i propri diritti a termine di legge.



Progressiva chilometrica	N.	
Comuni		
Province		
Impianti	 	
Attraversamenti		
Strade - Piste - Piazzole tubazioni	   	Dn N. PIAZ. Pn
Fascia di lavoro	ALLARGATA	
Scavabilità terreni	SCIOLTI (T)	ROCCIA TENERA (RT)
Opere di ripristino		

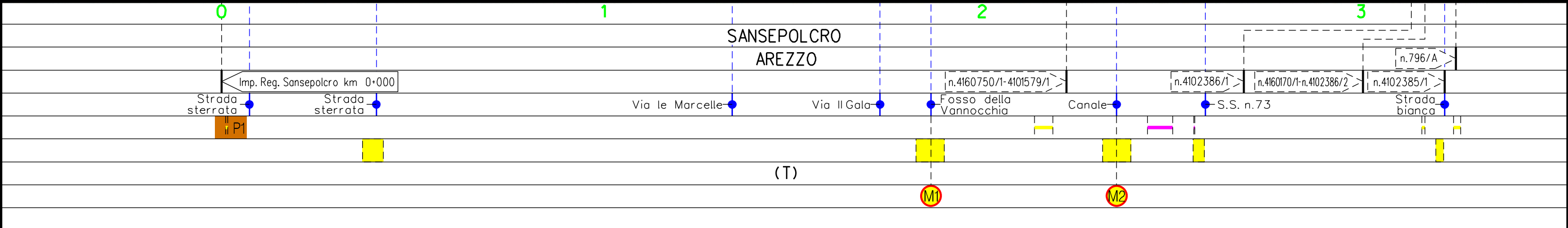
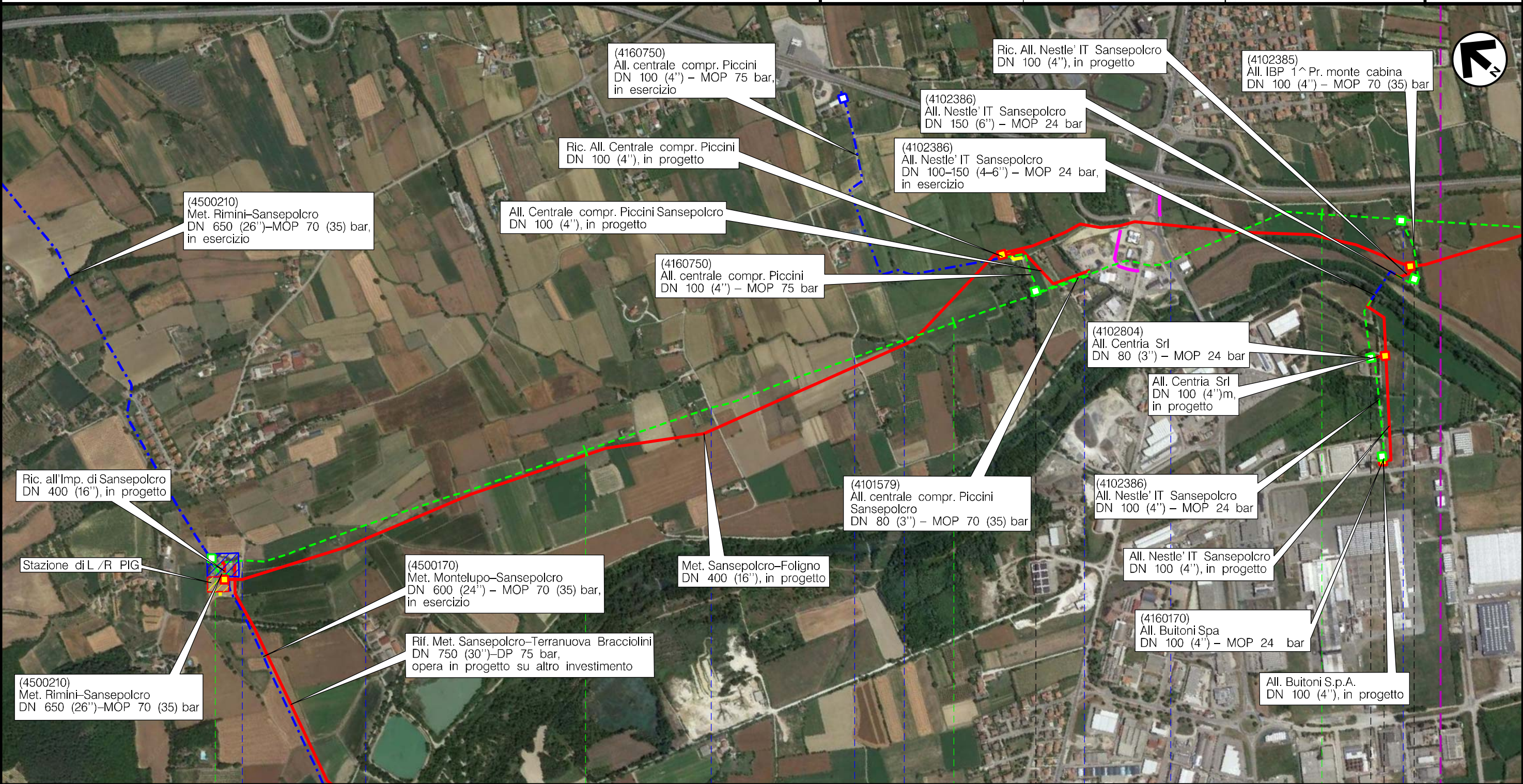
Metanodotto:

Met. Sansepolcro-Foligno
DN 250 (10'') – MOP 70 (35) bar

0	30/09/21	EMISSIONE	MARIONNI	BATTISTI	LUMINARI
INDICE	DATA	REVISIONI	ELABORATO	VERIFICATO	APPROVATO
Proprietario		Progettista		Dis. RIM-OF-001	
snam		COMIS		Comm.NR/20047/R-L01	

Foglio
3
di 28
Scala
1:10000

TRACCIATO CONDOTTA DA RIMUOVERE – ORTOFOTOCARTA





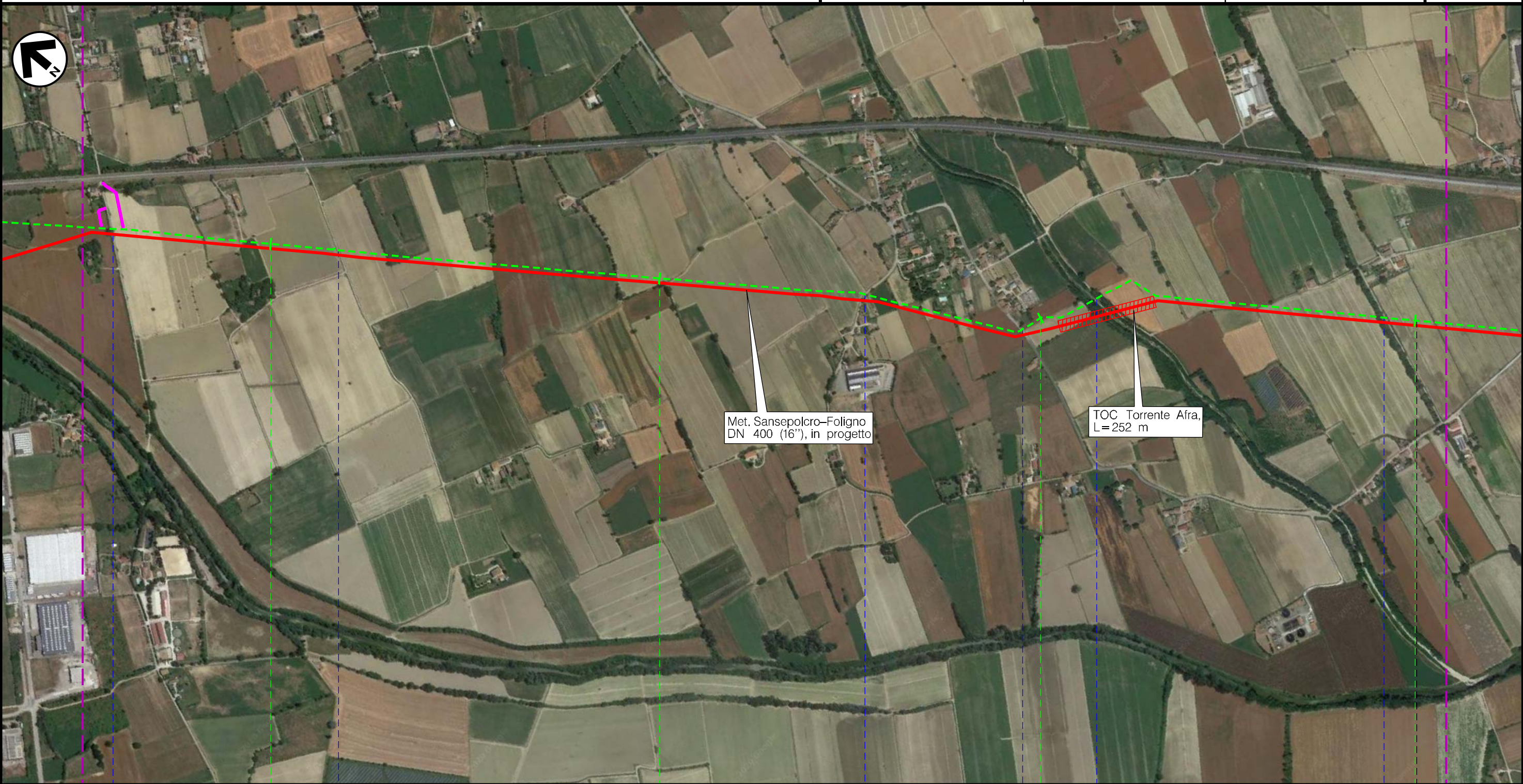
Il presente disegno è di proprietà aziendale - La Società tutela i propri diritti a termine di legge.

Metanodotto:

Met. Sansepolcro-Foligno
DN 250 (10'') – MOP 70 (35) bar

TRACCIATO CONDOTTA DA RIMUOVERE – ORTOFOTOCARTA

0	30/09/21	EMISSIONE	MARIONNI	BATTISTI	LUMINARI
INDICE	DATA	REVISIONI	ELABORATO	VERIFICATO	APPROVATO
Proprietario		Progettista		Dis. RIM-OF-001	
				Comm.NR/20047/R-L01	
Foglio 4 di 28					
Scala 1:10000					



Il presente disegno è di proprietà aziendale - La Società tutela i propri diritti a termine di legge.

4	5	6	7
SANSEPOLCRO AREZZO			SAN GIUSTINO PERUGIA
Strada bianca	Strada comunale	Strada comunale	Strada sterrata Torrente Riascone
P2			M3
(T)			

Metanodotto:

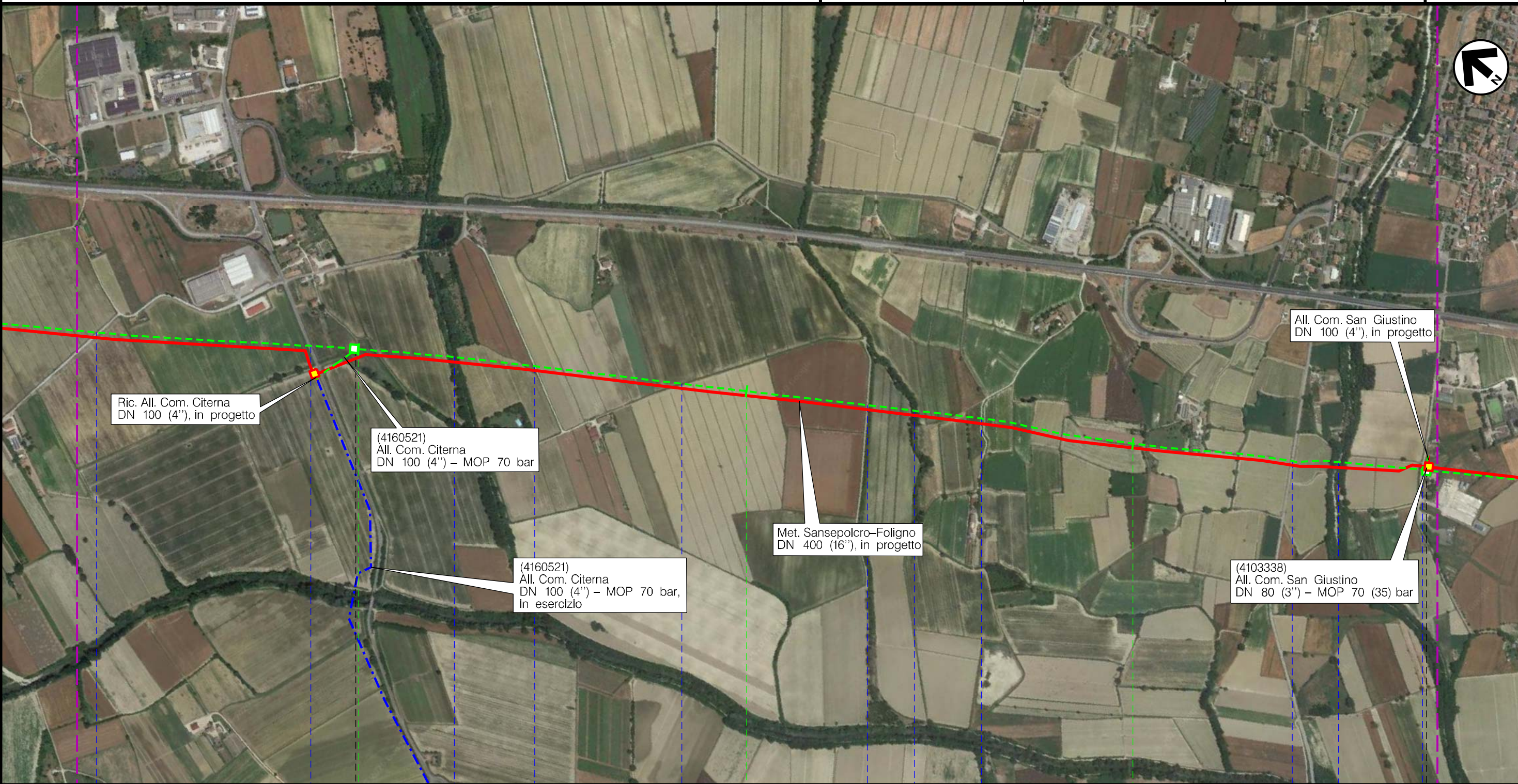
Met. Sansepolcro-Foligno
DN 250 (10'') – MOP 70 (35) bar

TRACCIATO CONDOTTA DA RIMUOVERE – ORTOFOTOCARTA

0	30/09/21	EMISSIONE	MARIONNI	BATTISTI	LUMINARI		
INDICE	DATA	R E V I S I O N I			ELABORATO	VERIFICATO	APPROVATO
Proprietario		Progettista		Dis. RIM-OF-001			
				Comm.NR/20047/R-L01			



Foglio
5
di 28
Scala
1:10000

Il presente disegno è di proprietà aziendale - La Società tutela i propri diritti a termine di legge.

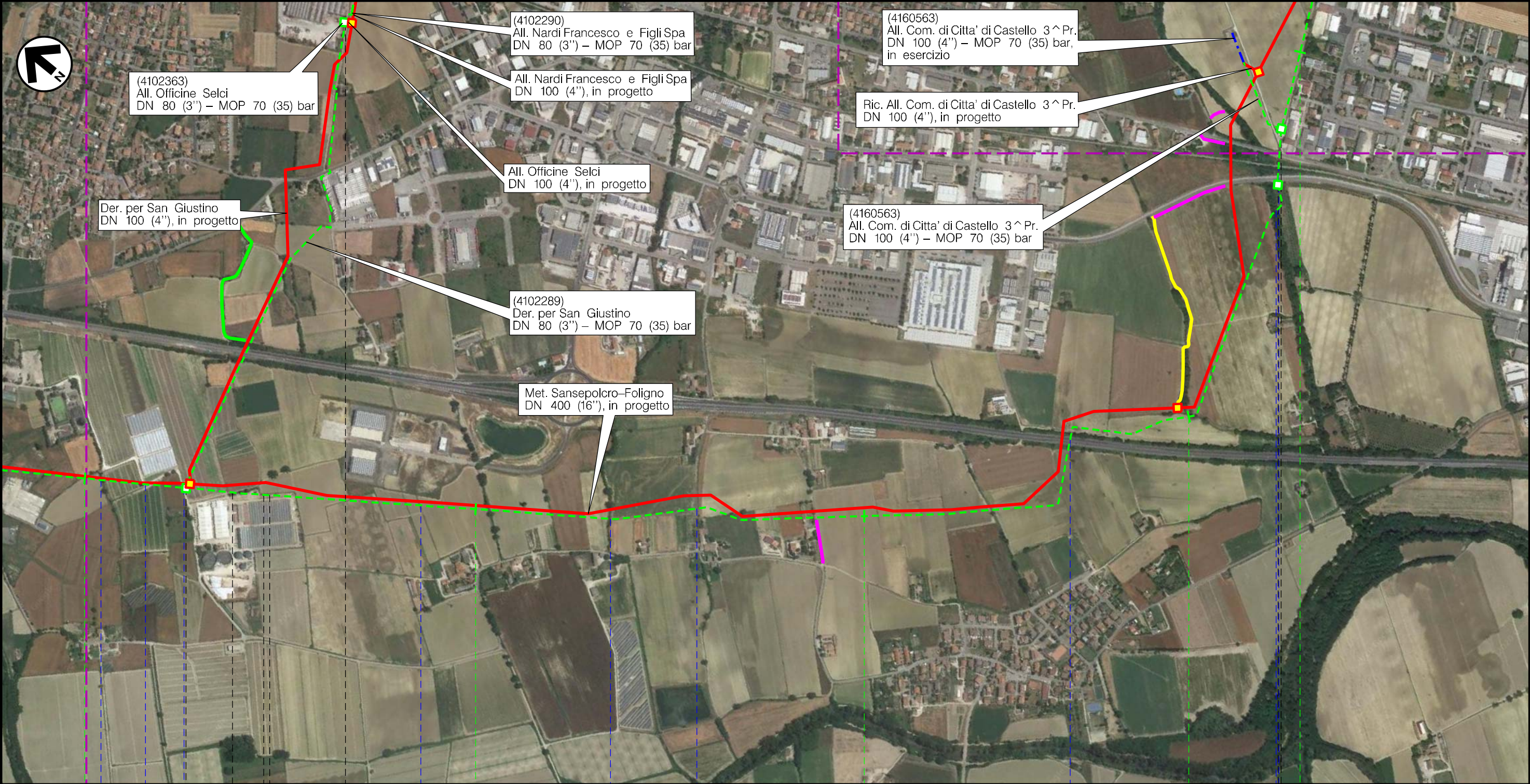


Metanodotto:

Met. Sansepolcro-Foligno
DN 250 (10") - MOP 70 (35) bar

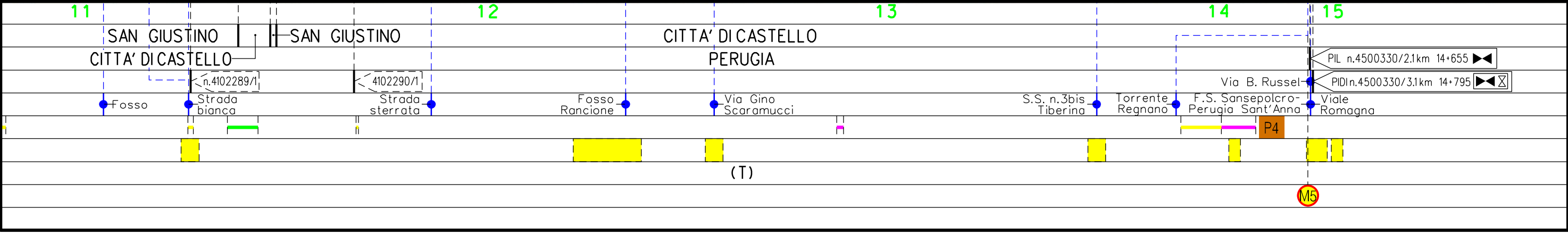
0	30/09/21	EMISSIONE	MARIONNI	BATTISTI	LUMINARI
INDICE	DATA	REVISIONI	ELABORATO	VERIFICATO	APPROVATO
Proprietario		Progettista		Dis. RIM-OF-001	
				Comm.NR/20047/R-L01	
Foglio 6 di 28					
Scala 1:10000					

TRACCIATO CONDOTTA DA RIMUOVERE - ORTOFOTOCARTA



- (4102363) All. Officine Selci DN 80 (3") - MOP 70 (35) bar
- (4102290) All. Nardi Francesco e Figli Spa DN 80 (3") - MOP 70 (35) bar
- All. Nardi Francesco e Figli Spa DN 100 (4"), in progetto
- All. Officine Selci DN 100 (4"), in progetto
- Der. per San Giustino DN 100 (4"), in progetto
- (4102289) Der. per San Giustino DN 80 (3") - MOP 70 (35) bar
- Met. Sansepolcro-Foligno DN 400 (16"), in progetto
- (4160563) All. Com. di Citta' di Castello 3 ^ Pr. DN 100 (4") - MOP 70 (35) bar, in esercizio
- Ric. All. Com. di Citta' di Castello 3 ^ Pr. DN 100 (4"), in progetto
- (4160563) All. Com. di Citta' di Castello 3 ^ Pr. DN 100 (4") - MOP 70 (35) bar

Il presente disegno è di proprietà aziendale - La Società tutela i propri diritti a termine di legge.

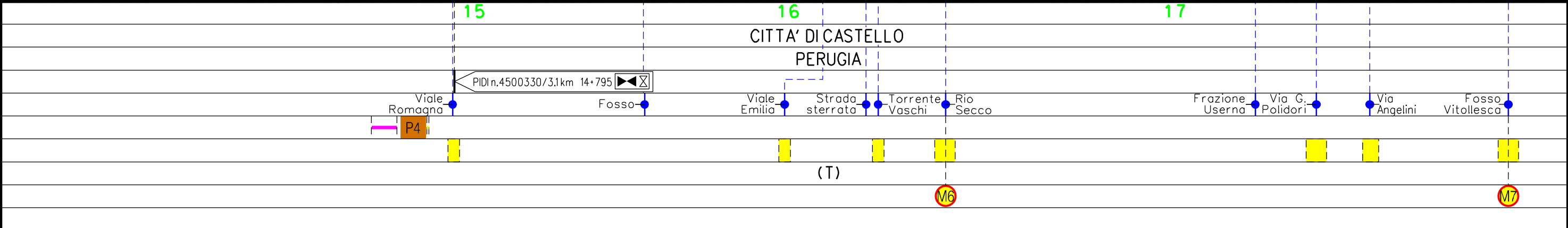
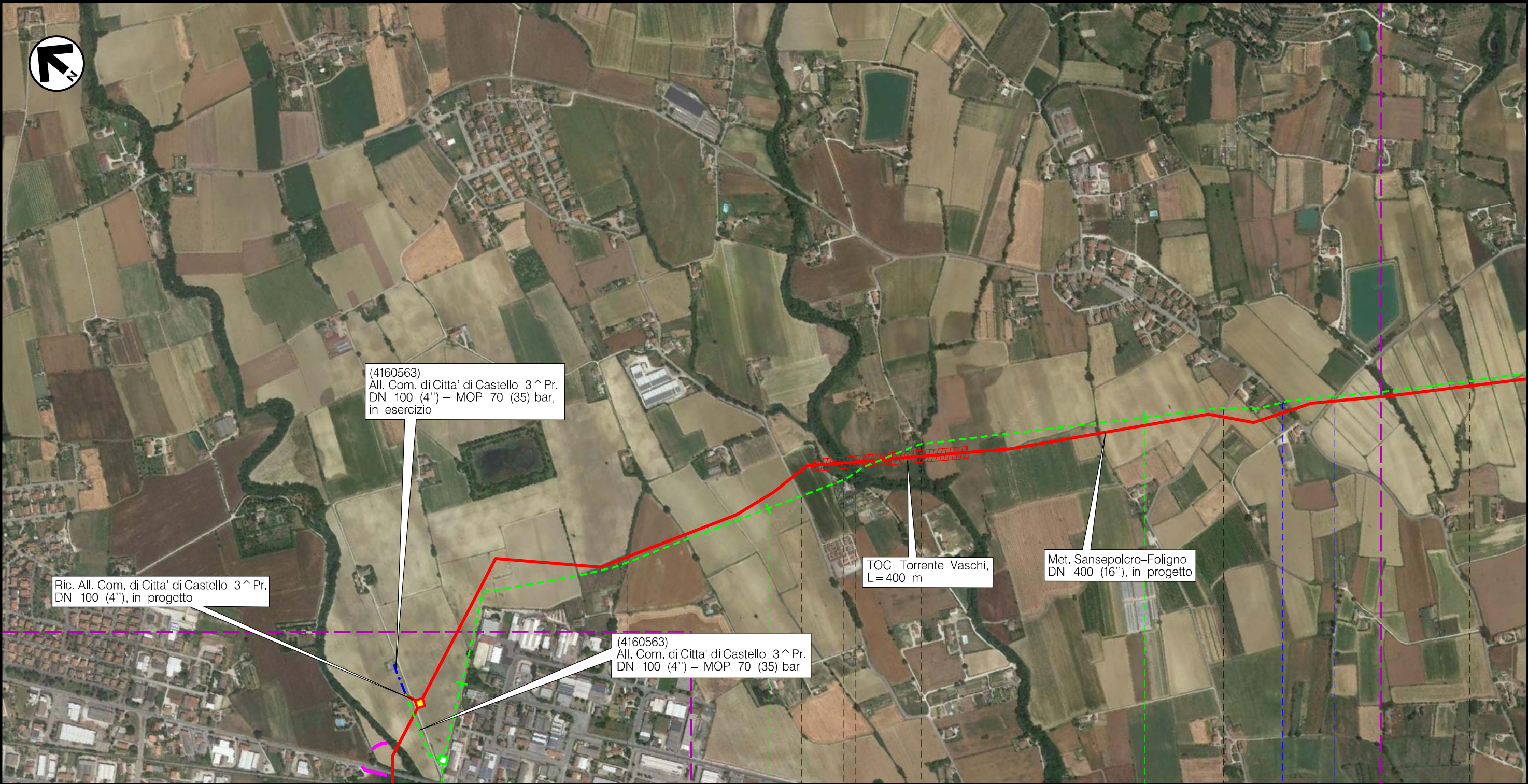


Metanodotto:

Met. Sansepolcro-Foligno
DN 250 (10'') – MOP 70 (35) bar

TRACCIATO CONDOTTA DA RIMUOVERE – ORTOFOTOCARTA

0	30/09/21	EMISSIONE	MARIONNI	BATTISTI	LUMINARI	Foglio
INDICE	DATA	R E V I S I O N I	ELABORATO	VERIFICATO	APPROVATO	7
Proprietario		Progettista		Dis. RIM-OF-001		di 28
				Comm.NR/20047/R-L01		Scala
						1:10000



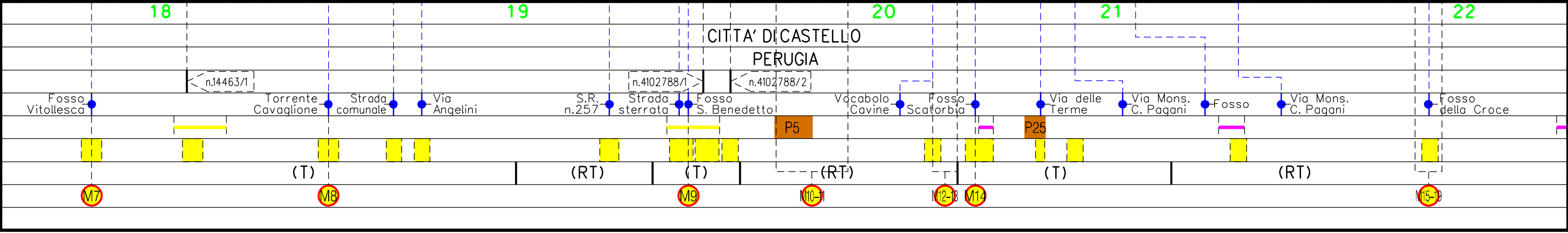
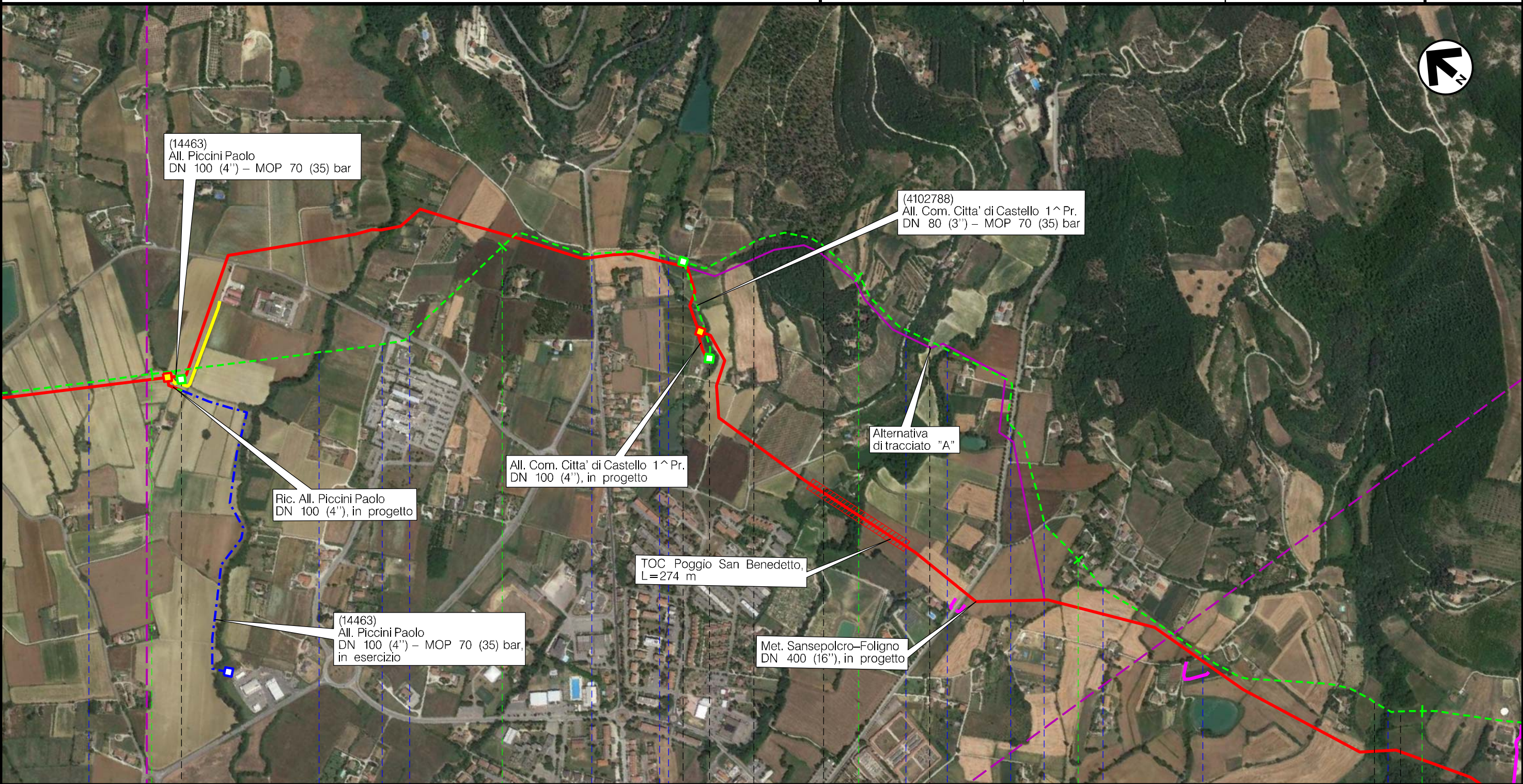
Il presente disegno è di proprietà aziendale - La Società tutela i propri diritti a termine di legge.

Metanodotto:

Met. Sansepolcro-Foligno
DN 250 (10'') – MOP 70 (35) bar

0	30/09/21	EMISSIONE	MARIONNI	BATTISTI	LUMINARI
INDICE	DATA	R E V I S I O N I	ELABORATO	VERIFICATO	APPROVATO
Proprietario		Progettista		Dis. RIM-OF-001	
snam		COMIS consulenza materiali - ispezioni - saldatura progettazione - direzione lavori		Comm.NR/20047/R-L01	
					Foglio 8 di 28 Scala 1:10000

TRACCIATO CONDOTTA DA RIMUOVERE – ORTOFOTOCARTA



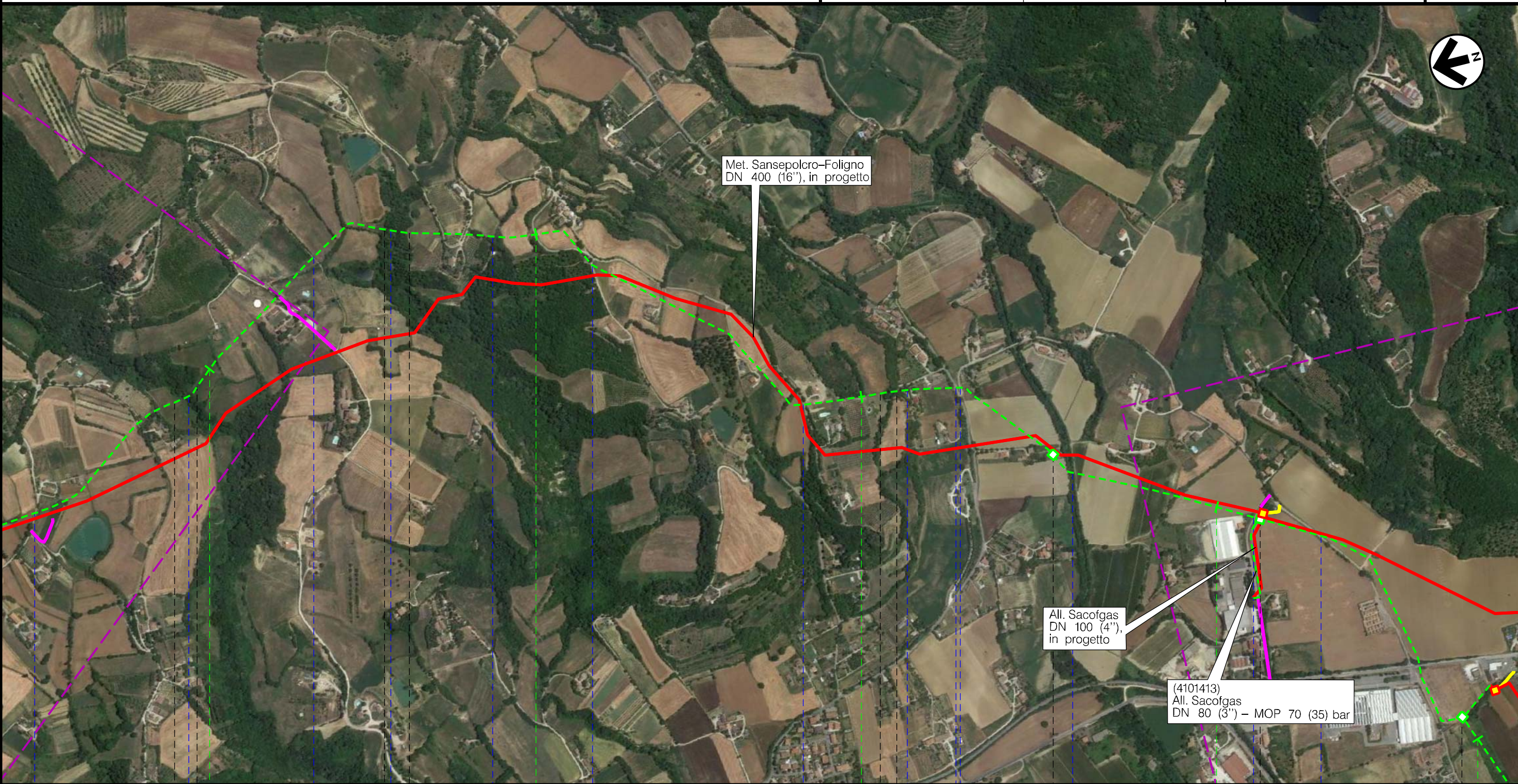
Il presente disegno è di proprietà aziendale - La Società tutela i propri diritti a termine di legge.

Metanodotto:

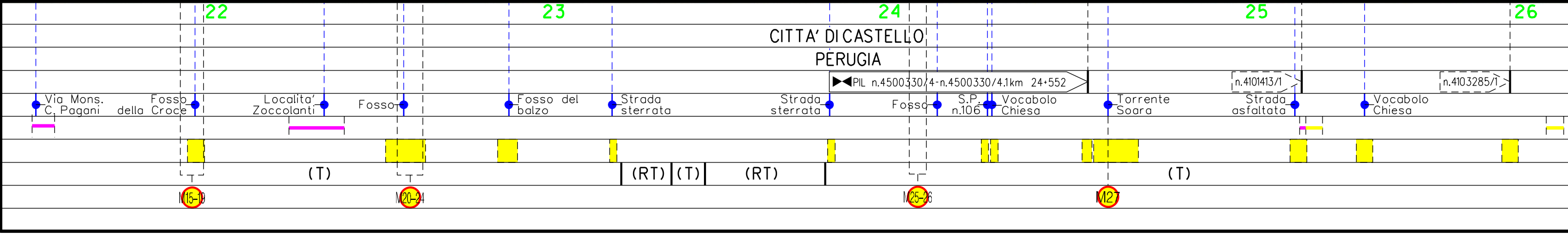
Met. Sansepolcro-Foligno
DN 250 (10'') – MOP 70 (35) bar

TRACCIATO CONDOTTA DA RIMUOVERE – ORTOFOTOCARTA

0	30/09/21	EMISSIONE	MARIONNI	BATTISTI	LUMINARI		
INDICE	DATA	R E V I S I O N I			ELABORATO	VERIFICATO	APPROVATO
Proprietario		Progettista		Dis. RIM-OF-001			Foglio 9
snam		COMIS		Comm.NR/20047/R-L01			di 28
							Scala 1:10000





Il presente disegno è di proprietà aziendale – La Società tutela i propri diritti a termine di legge.



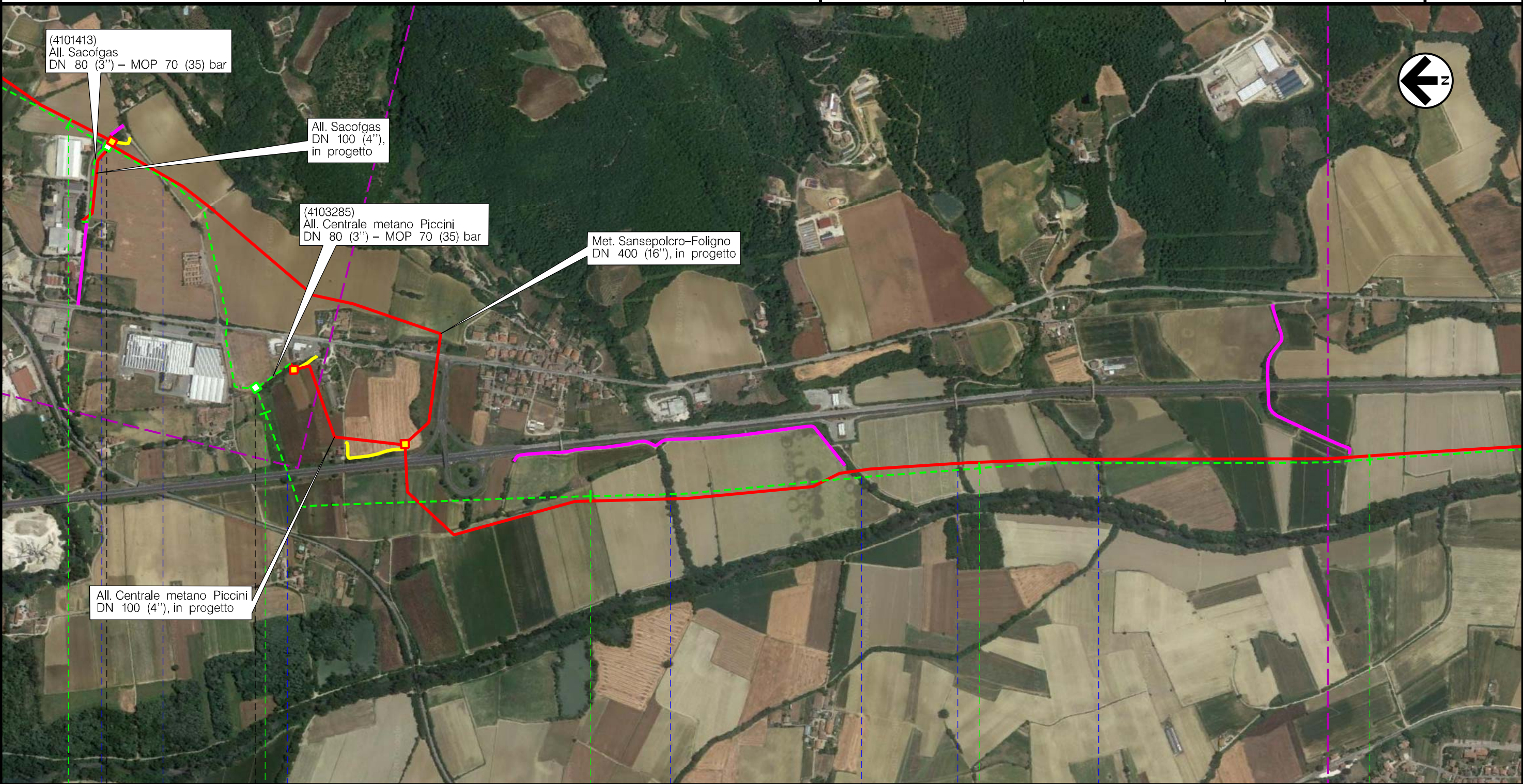
Metanodotto:

Met. Sansepolcro-Foligno
DN 250 (10'') – MOP 70 (35) bar

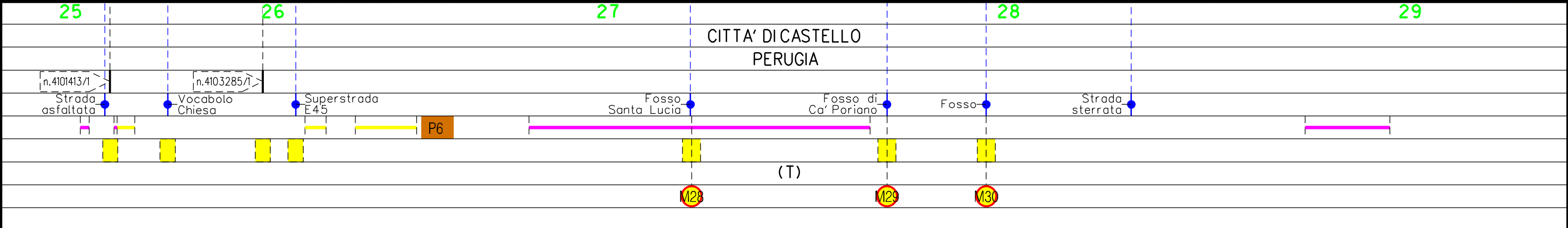
0	30/09/21	EMISSIONE	MARIONNI	BATTISTI	LUMINARI		
INDICE	DATA	R E V I S I O N I			ELABORATO	VERIFICATO	APPROVATO
Proprietario		Progettista			Dis. RIM-OF-001		Comm.NR/20047/R-L01
							Scala 1:10000

Foglio
10
di 28
Scala
1:10000

TRACCIATO CONDOTTA DA RIMUOVERE – ORTOFOTOCARTA



Il presente disegno è di proprietà aziendale – La Società tutela i propri diritti a termine di legge.



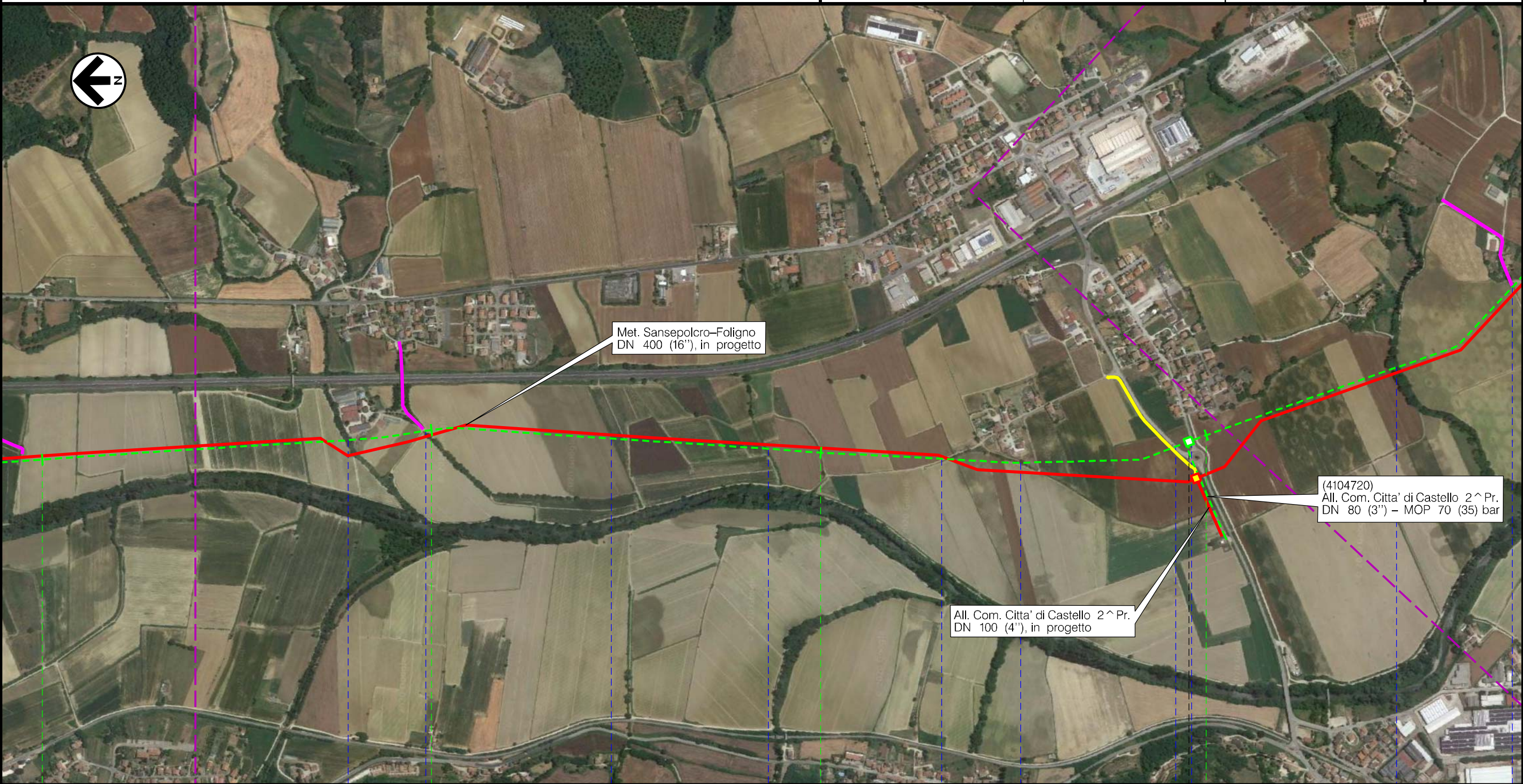
Metanodotto:

Met. Sansepolcro-Foligno
DN 250 (10'') – MOP 70 (35) bar

0	30/09/21	EMISSIONE	MARIONNI	BATTISTI	LUMINARI
INDICE	DATA	R E V I S I O N I	ELABORATO	VERIFICATO	APPROVATO
Proprietario		Progettista		Dis. RIM-OF-001	
snam		COMIS consulenza materiali - ispezioni - saldature progettazione - direzione lavori		Comm.NR/20047/R-L01	
					Foglio 11 di 28 Scala 1:10000

TRACCIATO CONDOTTA DA RIMUOVERE – ORTOFOTOCARTA



Il presente disegno è di proprietà aziendale - La Società tutela i propri diritti a termine di legge.

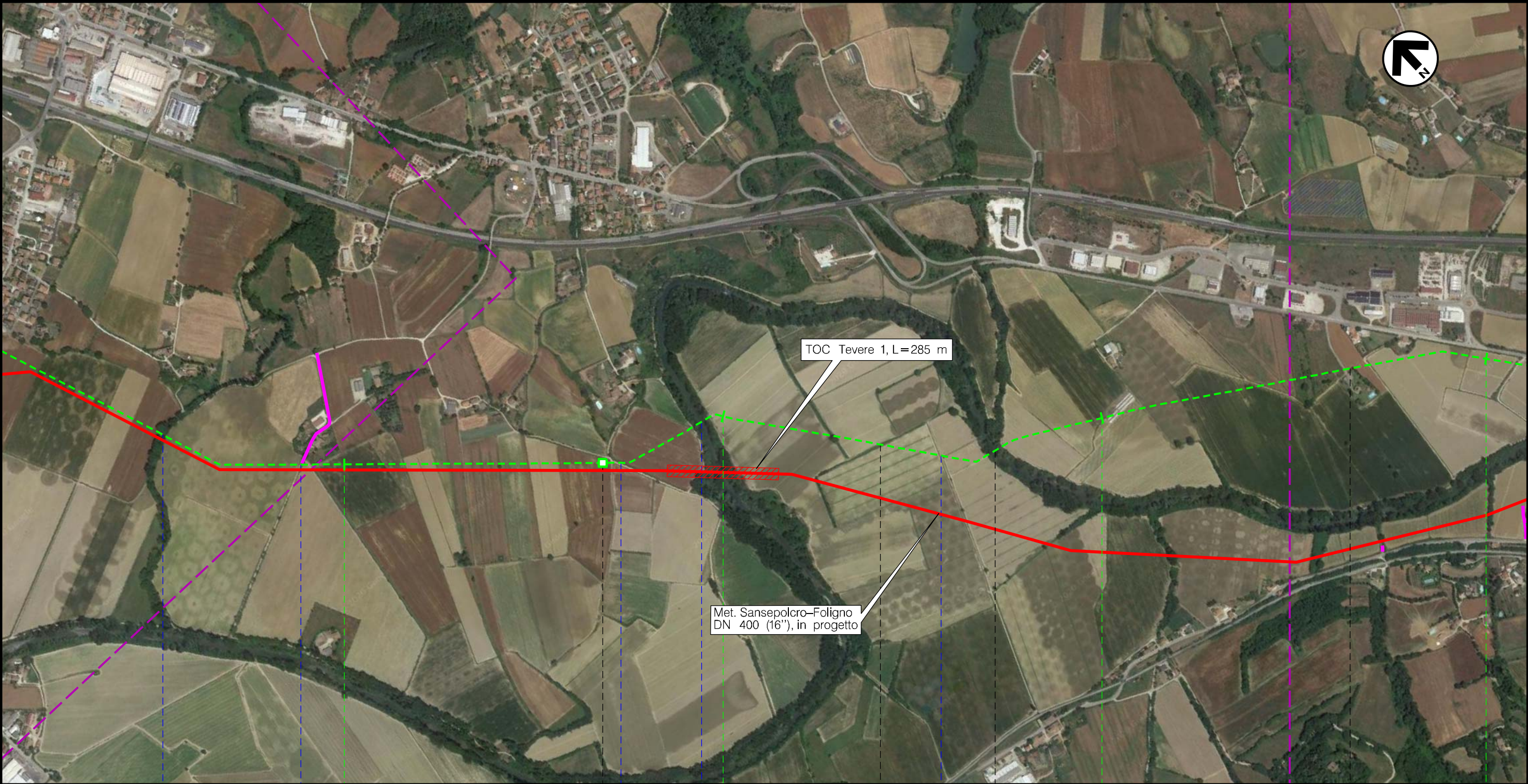


Metanodotto:

Met. Sansepolcro-Foligno
DN 250 (10'') – MOP 70 (35) bar

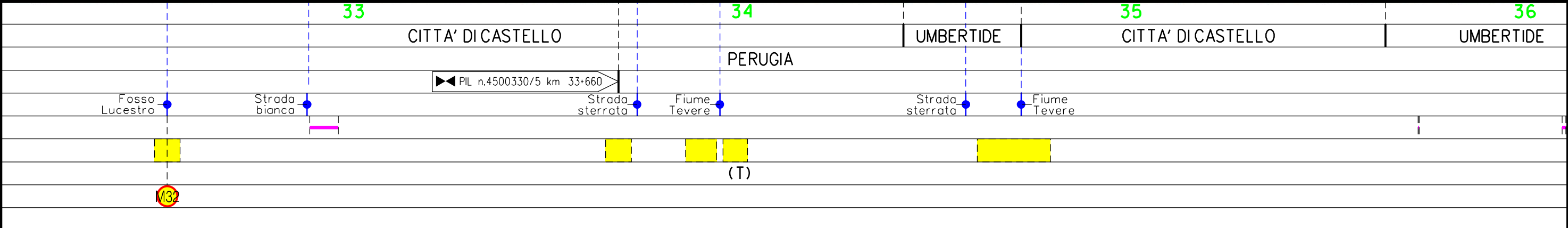
TRACCIATO CONDOTTA DA RIMUOVERE – ORTOFOTOCARTA

0	30/09/21	EMISSIONE	MARIONNI	BATTISTI	LUMINARI	Foglio 12 di 28
INDICE	DATA	R E V I S I O N I	ELABORATO	VERIFICATO	APPROVATO	
Proprietario		Progettista		Dis. RIM-OF-001		Scala 1:10000
				Comm.NR/20047/R-L01		



TOC Tevere 1, L=285 m



Met. Sansepolcro-Foligno
DN 400 (16''), in progetto



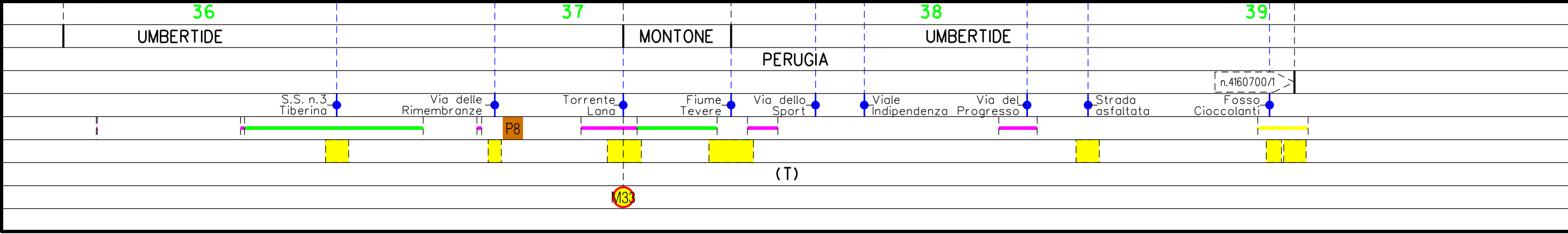
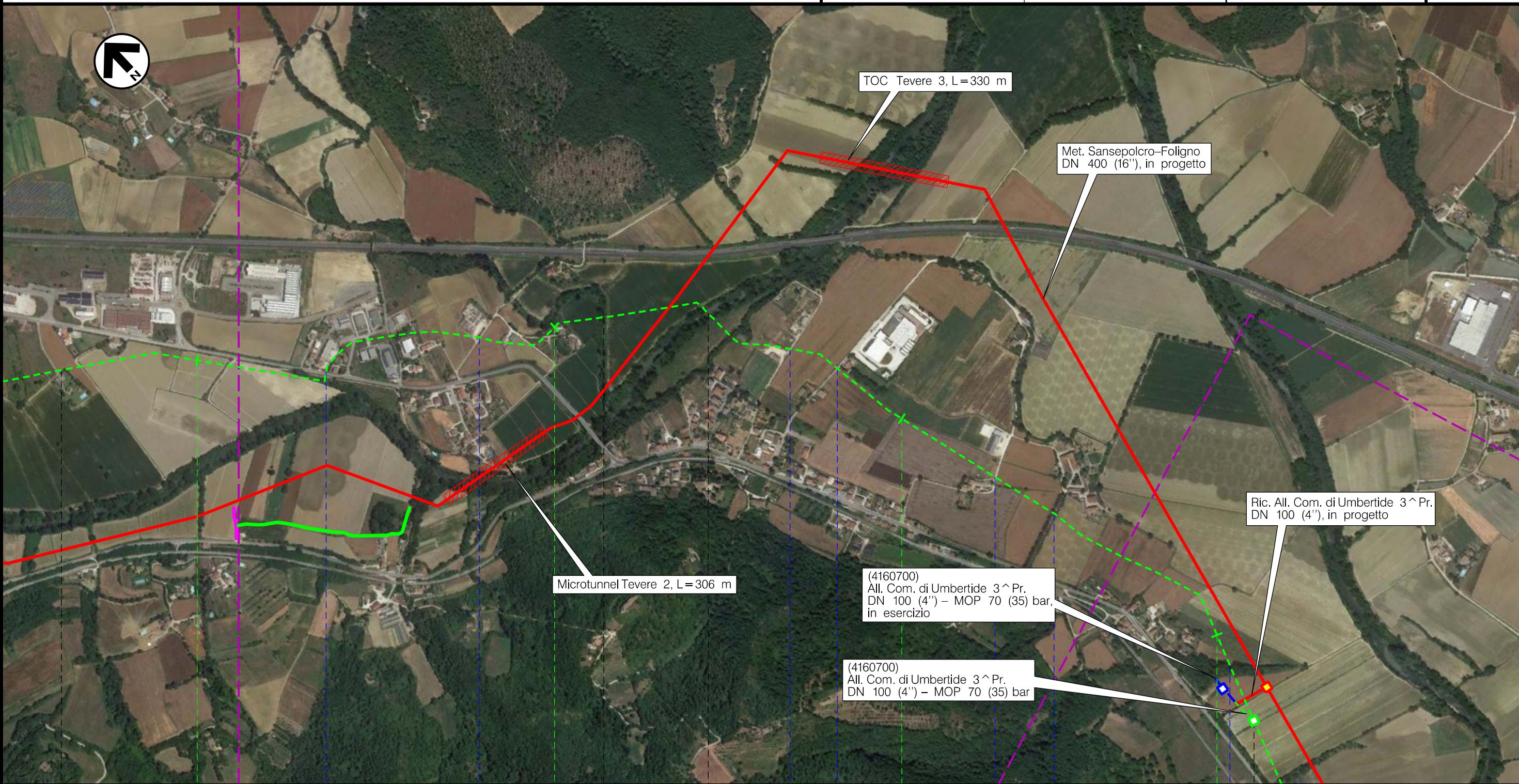
Il presente disegno è di proprietà aziendale - La Società tutela i propri diritti a termine di legge.

Metanodotto:

Met. Sansepolcro-Foligno
DN 250 (10") - MOP 70 (35) bar

0	30/09/21	EMISSIONE	MARIONNI	BATTISTI	LUMINARI
INDICE	DATA	REVISIONI	ELABORATO	VERIFICATO	APPROVATO
Proprietario		Progettista		Dis. RIM-OF-001	
				Comm.NR/20047/R-L01	
Foglio 13 di 28					
Scala 1:10000					

TRACCIATO CONDOTTA DA RIMUOVERE - ORTOFOTOCARTA



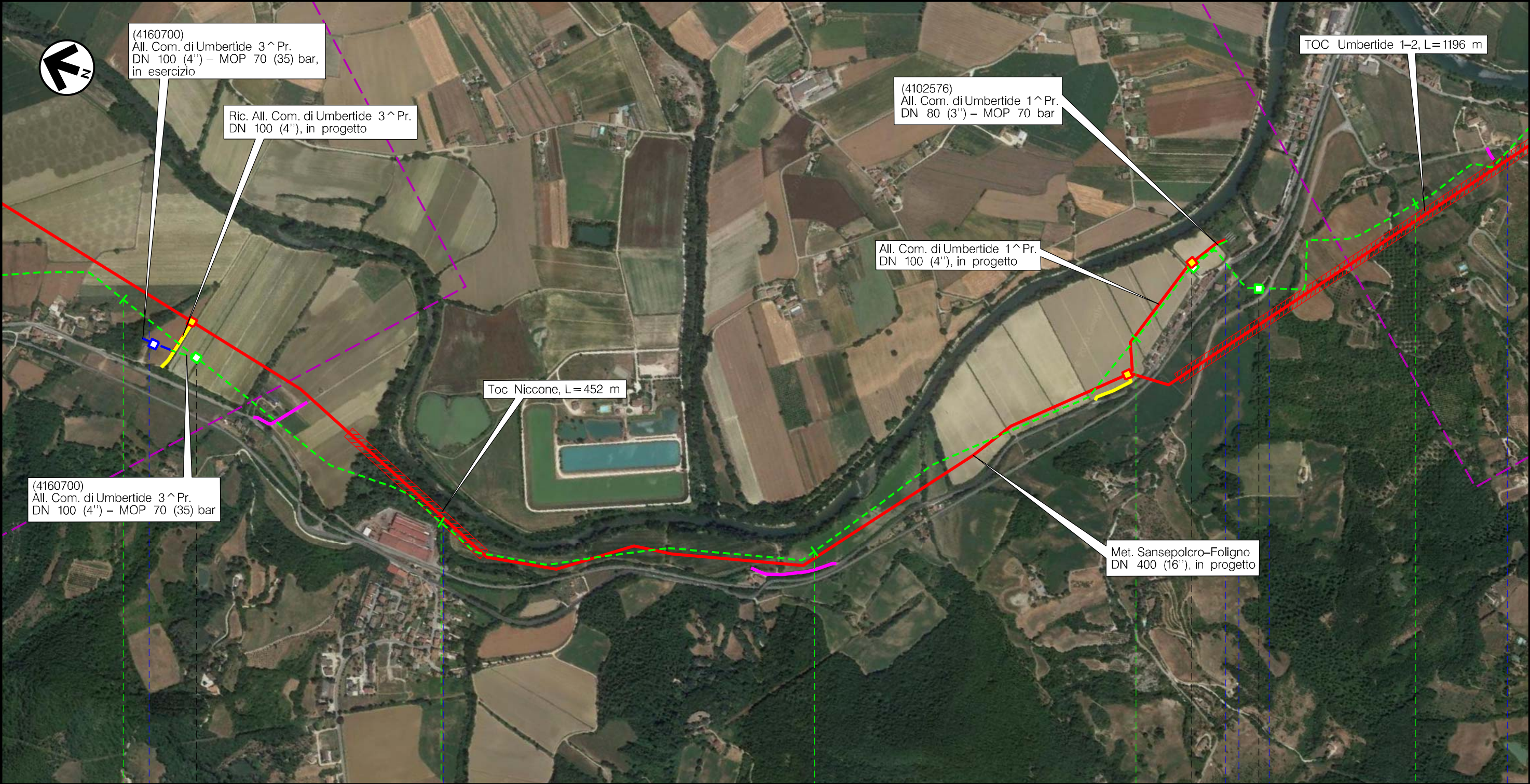
Il presente disegno è di proprietà aziendale - La Società tutelera i propri diritti a termine di legge.

Metanodotto:

Met. Sansepolcro-Foligno
DN 250 (10'') – MOP 70 (35) bar

0	30/09/21	EMISSIONE	MARIONNI	BATTISTI	LUMINARI	Foglio
INDICE	DATA	R E V I S I O N I	ELABORATO	VERIFICATO	APPROVATO	14
Proprietario	Progettista		Dis. RIM-OF-001		Comm.NR/20047/R-L01	di 28
						Scala
						1:10000

TRACCIATO CONDOTTA DA RIMUOVERE – ORTOFOTOCARTA





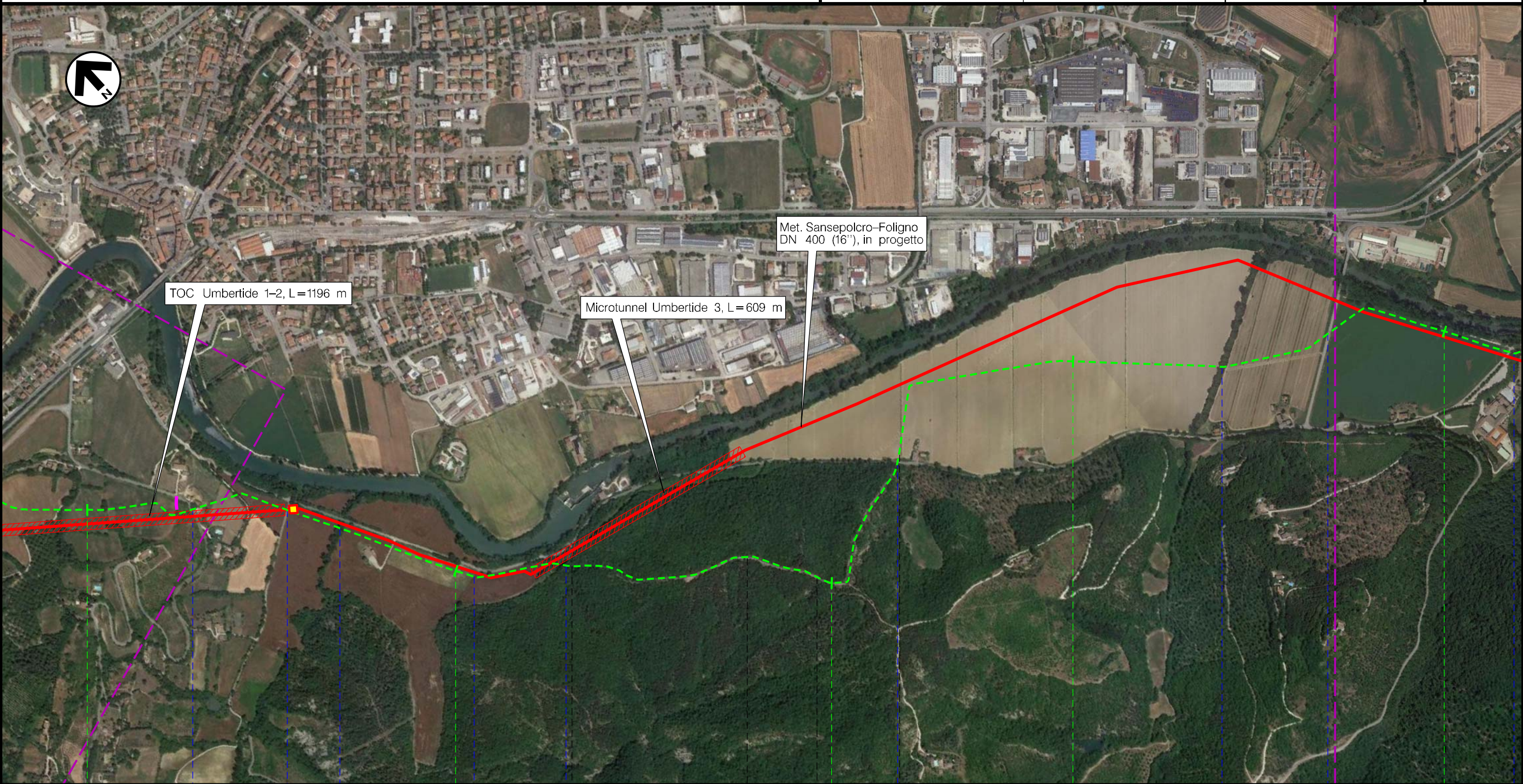
Il presente disegno è di proprietà aziendale - La Società tutelera i propri diritti a termine di legge.

Metanodotto:

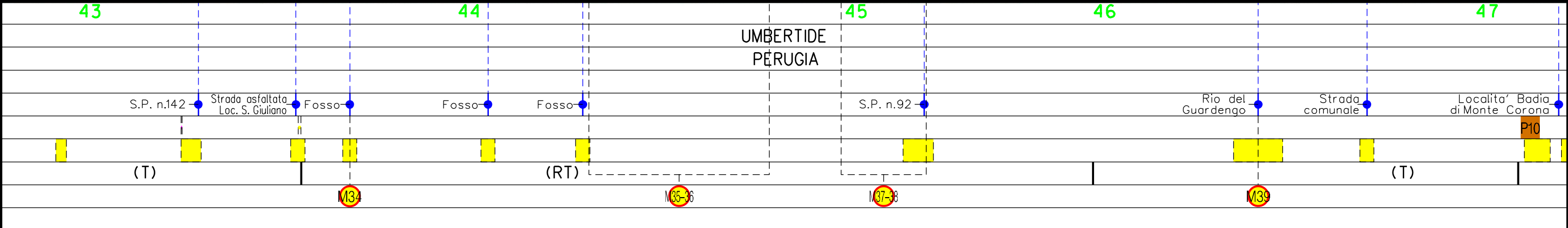
Met. Sansepolcro-Foligno
DN 250 (10'') – MOP 70 (35) bar

TRACCIATO CONDOTTA DA RIMUOVERE – ORTOFOTOCARTA

0	30/09/21	EMISSIONE	MARIONNI	BATTISTI	LUMINARI
INDICE	DATA	R E V I S I O N I	ELABORATO	VERIFICATO	APPROVATO
Proprietario		Progettista		Dis. RIM-OF-001	
				Comm.NR/20047/R-L01	
					Foglio 15 di 28
					Scala 1:10000



Il presente disegno è di proprietà aziendale - La Società tutelera i propri diritti a termine di legge.



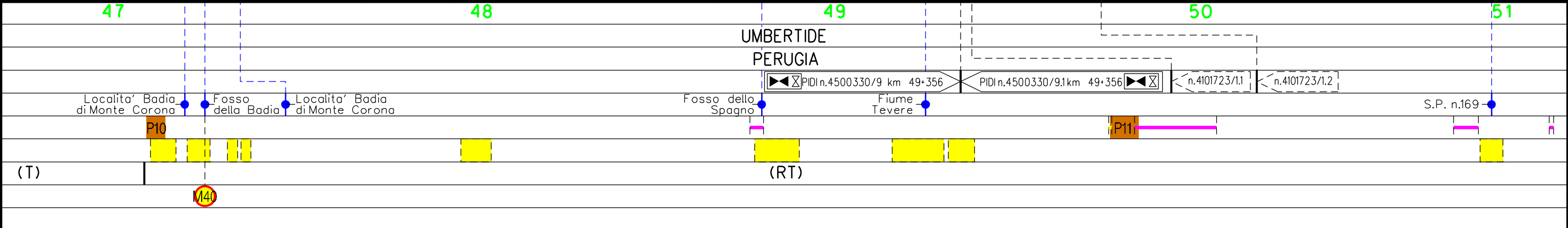
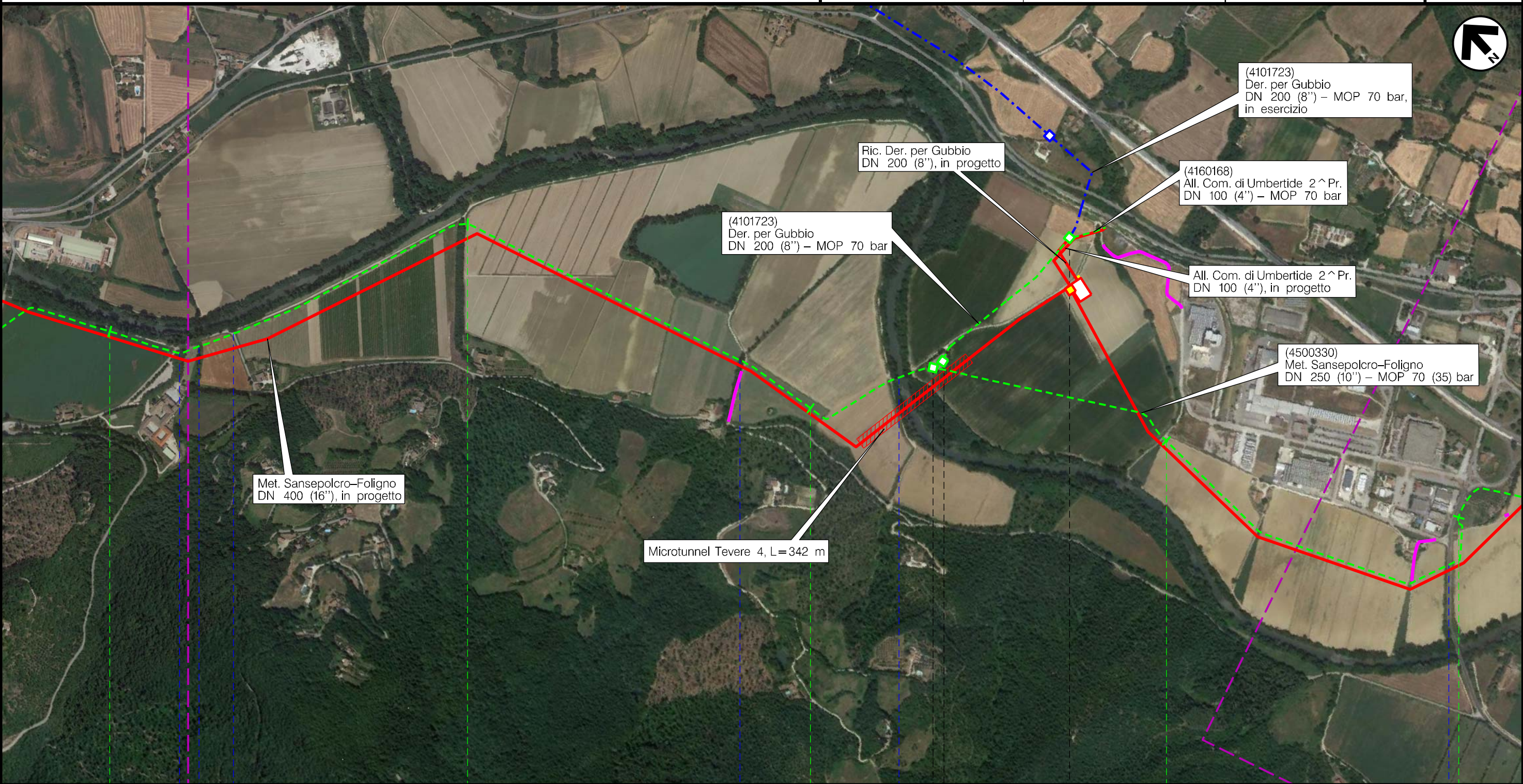
Metanodotto:

Met. Sansepolcro-Foligno
DN 250 (10'') – MOP 70 (35) bar

0	30/09/21	EMISSIONE	MARIONNI	BATTISTI	LUMINARI		
INDICE	DATA	R E V I S I O N I			ELABORATO	VERIFICATO	APPROVATO
Proprietario		Progettista		Dis. RIM-OF-001			
snam		COMIS		Comm.NR/20047/R-L01			
				Scalo			
				1:10000			

TRACCIATO CONDOTTA DA RIMUOVERE – ORTOFOTOCARTA



Foglio
16
di 28
Scala
1:10000



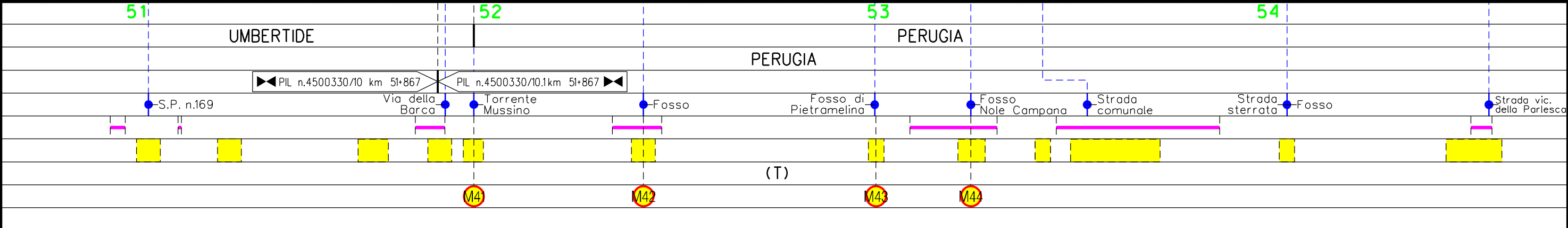
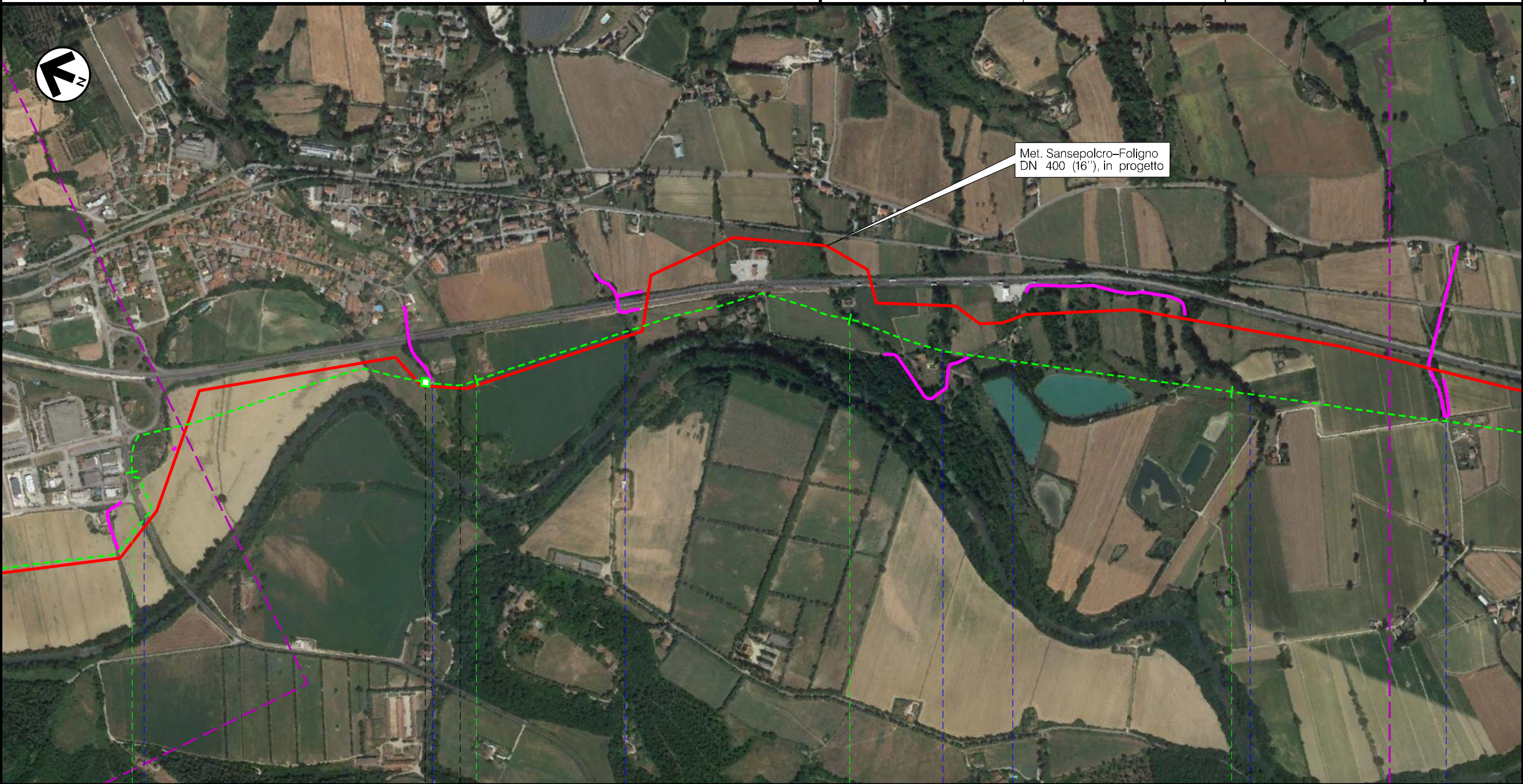
Il presente disegno è di proprietà aziendale - La Società tutela i propri diritti a termine di legge.

Metanodotto:

Met. Sansepolcro-Foligno
DN 250 (10'') – MOP 70 (35) bar

0	30/09/21	EMISSIONE	MARIONNI	BATTISTI	LUMINARI	Foglio 17 di 28
INDICE	DATA	R E V I S I O N I	ELABORATO	VERIFICATO	APPROVATO	
Proprietario		Progettista		Dis. RIM-OF-001		Scala 1:10000
				Comm.NR/20047/R-L01		



TRACCIATO CONDOTTA DA RIMUOVERE – ORTOFOTOCARTA



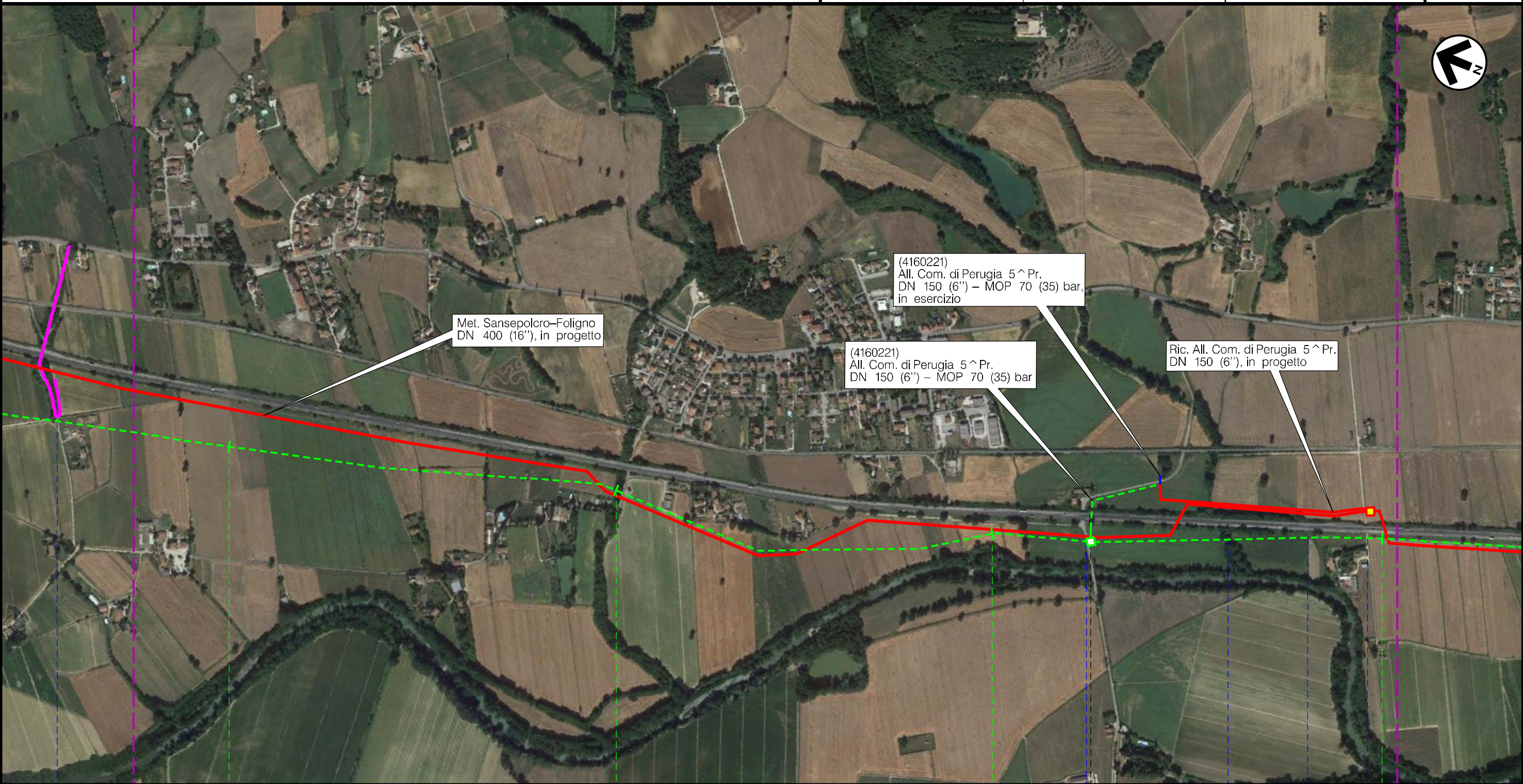
Il presente disegno è di proprietà aziendale - La Società tutelera i propri diritti a termine di legge.

Metanodotto:

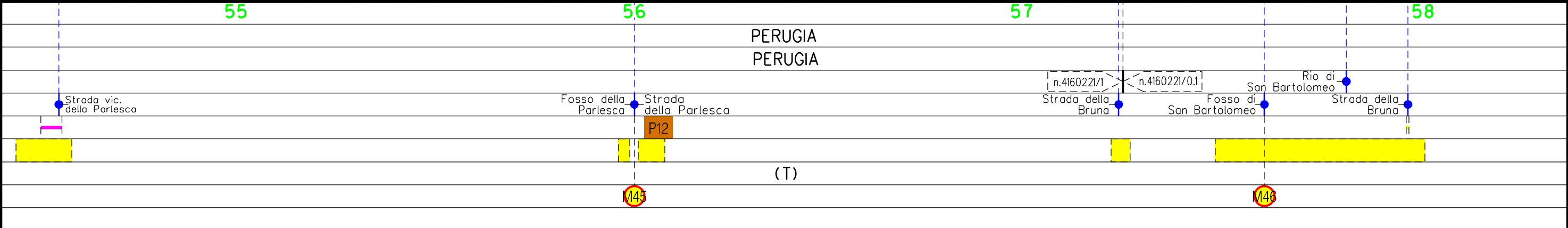
Met. Sansepolcro-Foligno
DN 250 (10'') – MOP 70 (35) bar

0	30/09/21	EMISSIONE	MARIONNI	BATTISTI	LUMINARI
INDICE	DATA	R E V I S I O N I	ELABORATO	VERIFICATO	APPROVATO
Proprietario		Progettista		Dis. RIM-OF-001	
				Comm.NR/20047/R-L01	
Foglio 18 di 28					
Scala 1:10000					

TRACCIATO CONDOTTA DA RIMUOVERE – ORTOFOTOCARTA



Il presente disegno e' di proprieta' aziendale - La Societa' tutelera' i propri diritti a termine di legge.



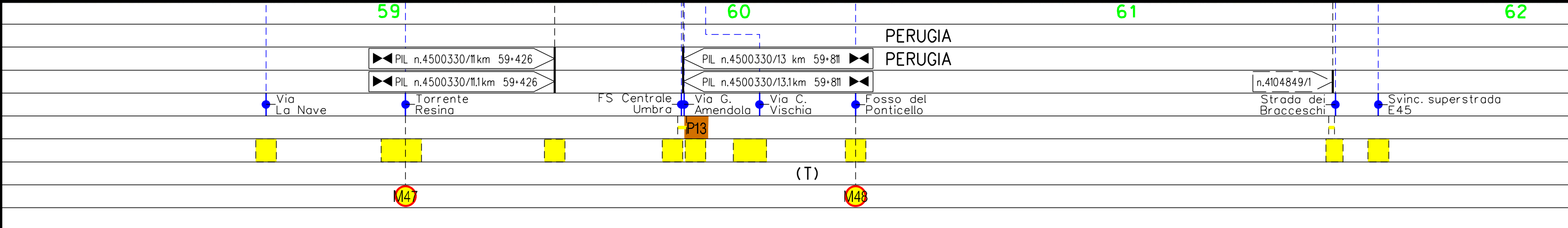
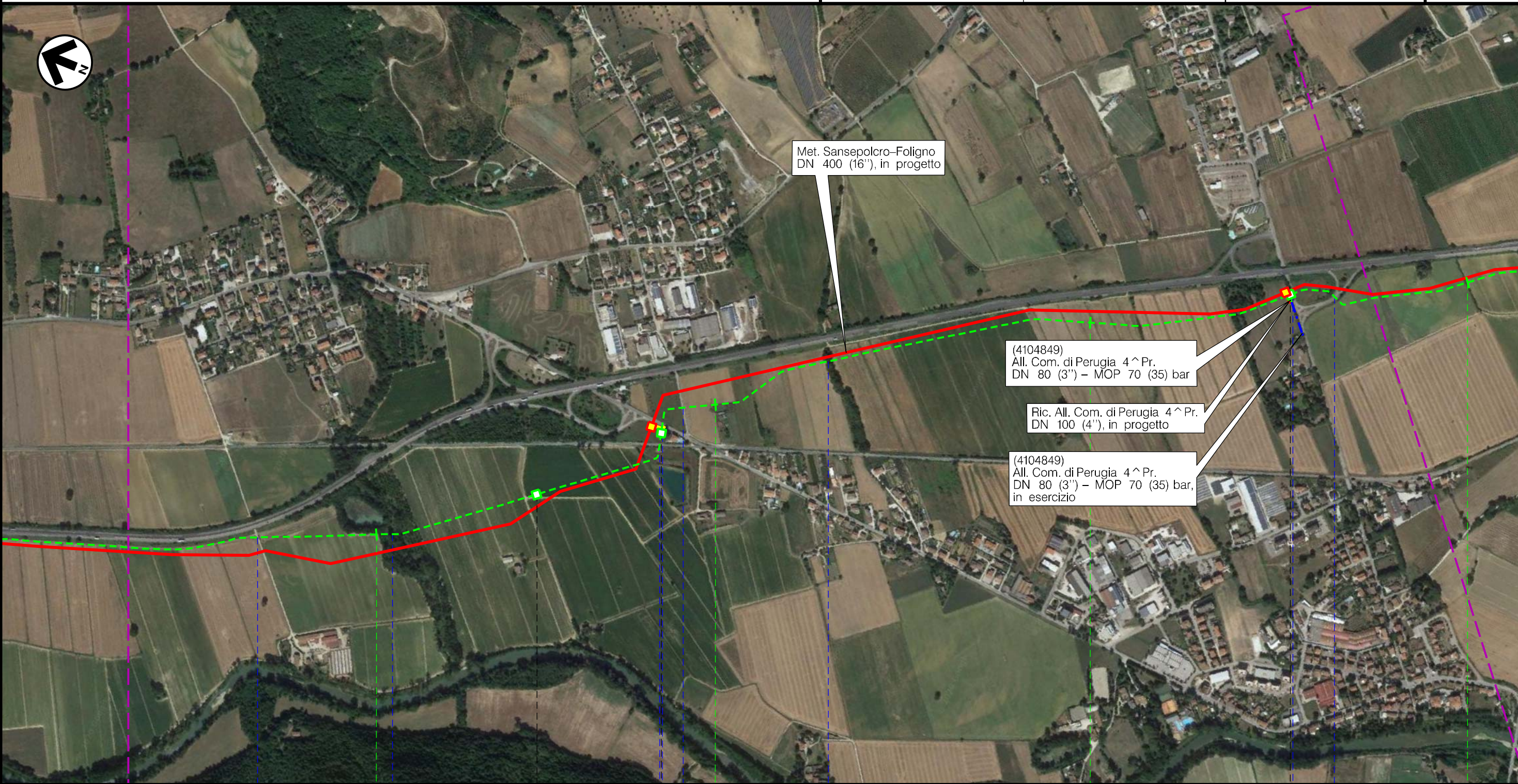
Metanodotto:

Met. Sansepolcro-Foligno
DN 250 (10'') – MOP 70 (35) bar

0	30/09/21	EMISSIONE	MARIONNI	BATTISTI	LUMINARI
INDICE	DATA	R E V I S I O N I	ELABORATO	VERIFICATO	APPROVATO
Proprietario		Progettista		Dis. RIM-OF-001	
snam		COMIS <small>consulenza materiali - ispezioni - saldature progettazione - direzione lavori</small>		Comm.NR/20047/R-L01	

Foglio
19
di 28
Scala
1:10000

TRACCIATO CONDOTTA DA RIMUOVERE – ORTOFOTOCARTA



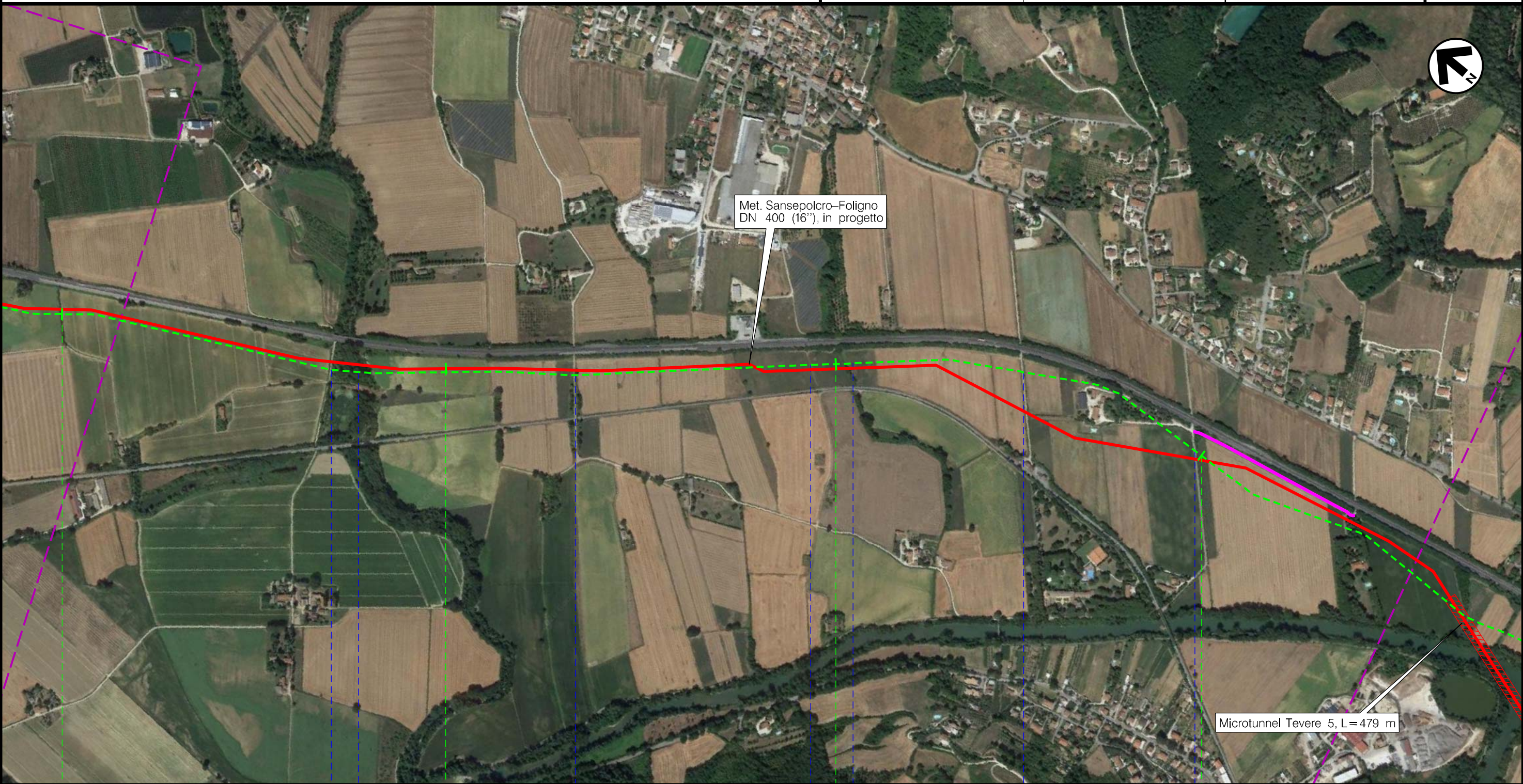
Il presente disegno è di proprietà aziendale - La Società tutela i propri diritti a termine di legge.

Metanodotto:

Met. Sansepolcro-Foligno
DN 250 (10'') – MOP 70 (35) bar

0	30/09/21	EMISSIONE	MARIONNI	BATTISTI	LUMINARI	Foglio 20 di 28
INDICE	DATA	R E V I S I O N I	ELABORATO	VERIFICATO	APPROVATO	
Proprietario		Progettista		Dis. RIM-OF-001		Scala 1:10000
				Comm.NR/20047/R-L01		

TRACCIATO CONDOTTA DA RIMUOVERE – ORTOFOTOCARTA



Microtunnel Tevere 5, L=479 m

62

63

64

65

PERUGIA
PERUGIA

Strada Vic.
Butinale-Ventia

Torrente
Ventia

Strada
San Fortunato

Strada
Passo dell'Acqua

Rio del
Bagno

Strada
Comunale

Strada Passo
dell'Acqua

P14

(T)



Il presente disegno è di proprietà aziendale - La Società tutela i propri diritti a termine di legge.

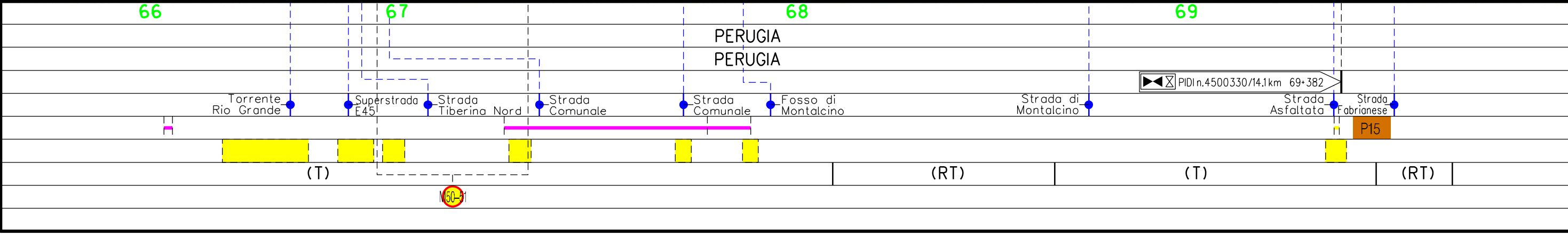
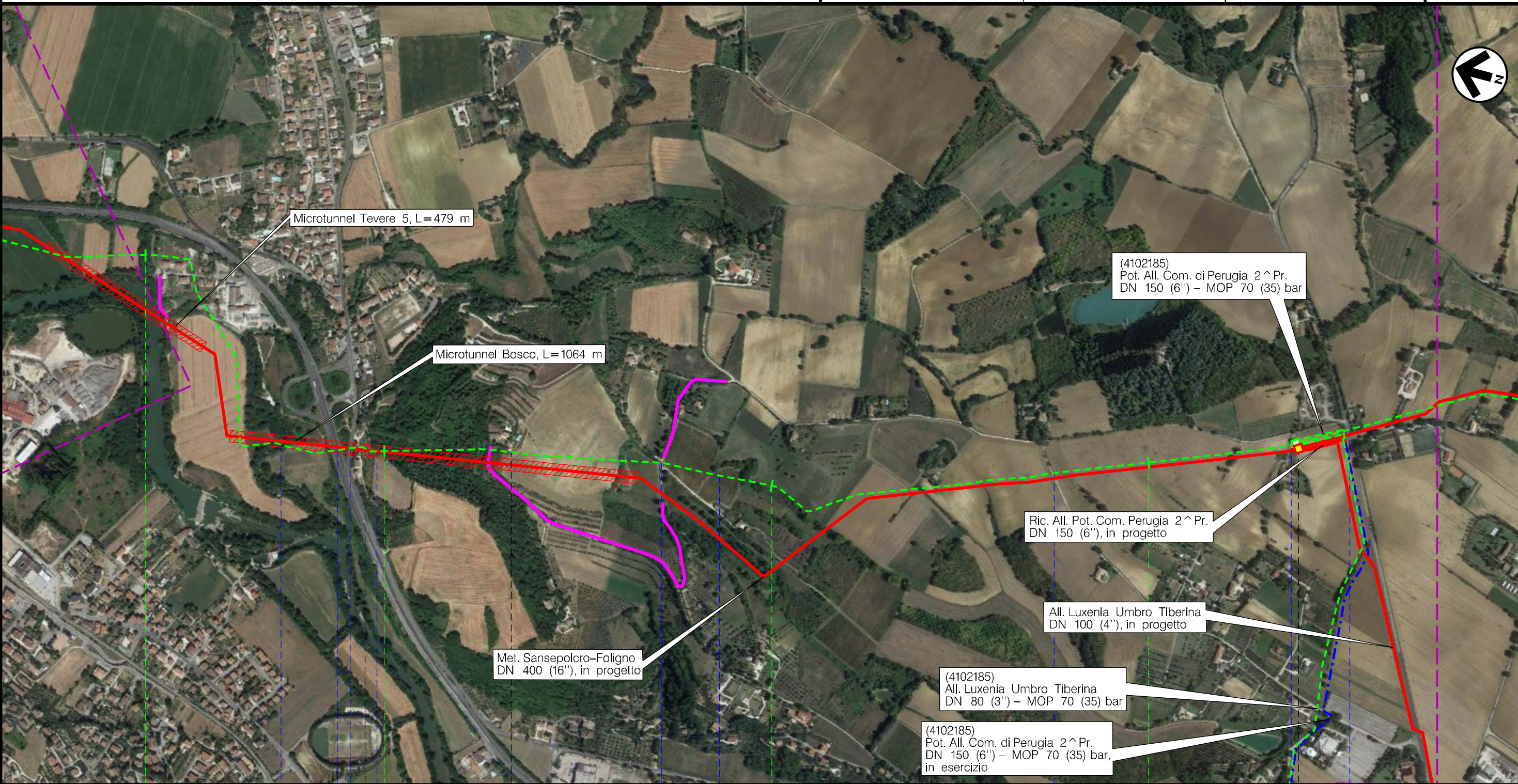
Metanodotto:

Met. Sansepolcro-Foligno
DN 250 (10'') – MOP 70 (35) bar

TRACCIATO CONDOTTA DA RIMUOVERE – ORTOFOTOCARTA

0	30/09/21	EMISSIONE	MARIONNI	BATTISTI	LUMINARI		
INDICE	DATA	R E V I S I O N I			ELABORATO	VERIFICATO	APPROVATO
Proprietario		Progettista		Dis. RIM-OF-001			
snam		COMIS		Comm.NR/20047/R-L01			

Foglio
21
di 28
Scala
1:10000





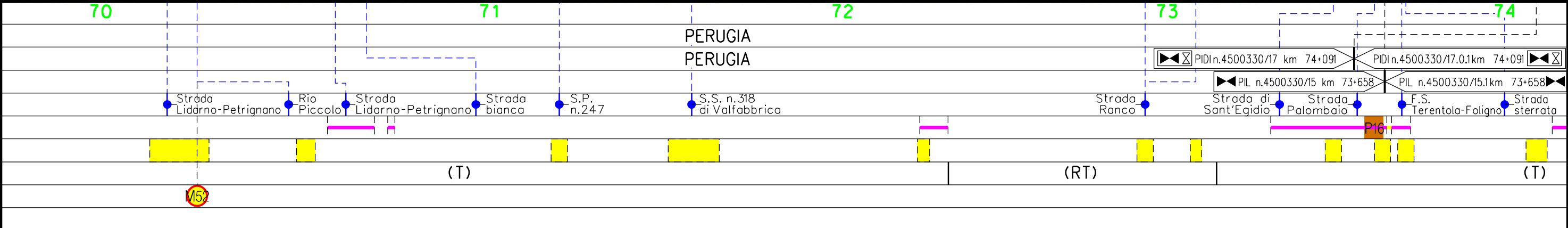
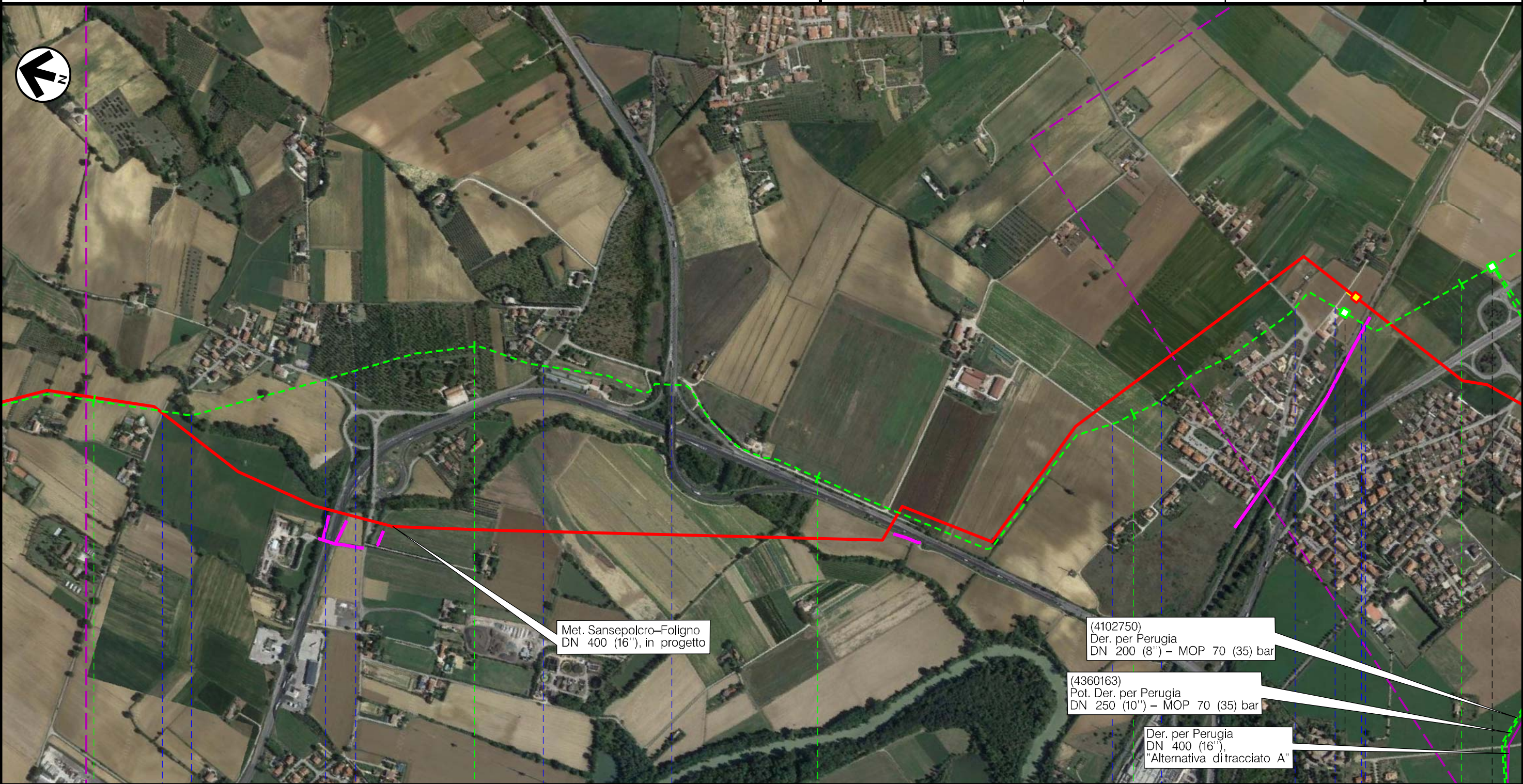
Il presente disegno è di proprietà aziendale - La Società tutela i propri diritti a termine di legge.

Metanodotto:

Met. Sansepolcro-Foligno
DN 250 (10'') – MOP 70 (35) bar

TRACCIATO CONDOTTA DA RIMUOVERE – ORTOFOTOCARTA

0	30/09/21	EMISSIONE	MARIONNI	BATTISTI	LUMINARI
INDICE	DATA	R E V I S I O N I	ELABORATO	VERIFICATO	APPROVATO
Proprietario		Progettista		Dis. RIM-OF-001	
				Comm.NR/20047/R-L01	
			Foglio 22 di 28		
			Scala 1:10000		



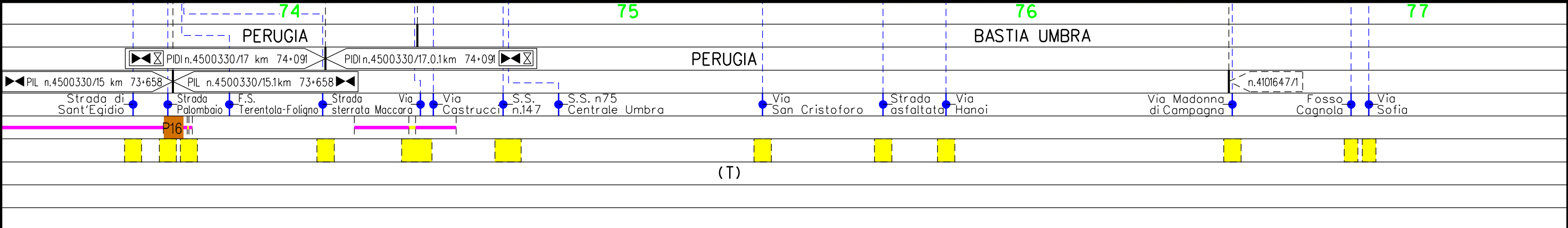
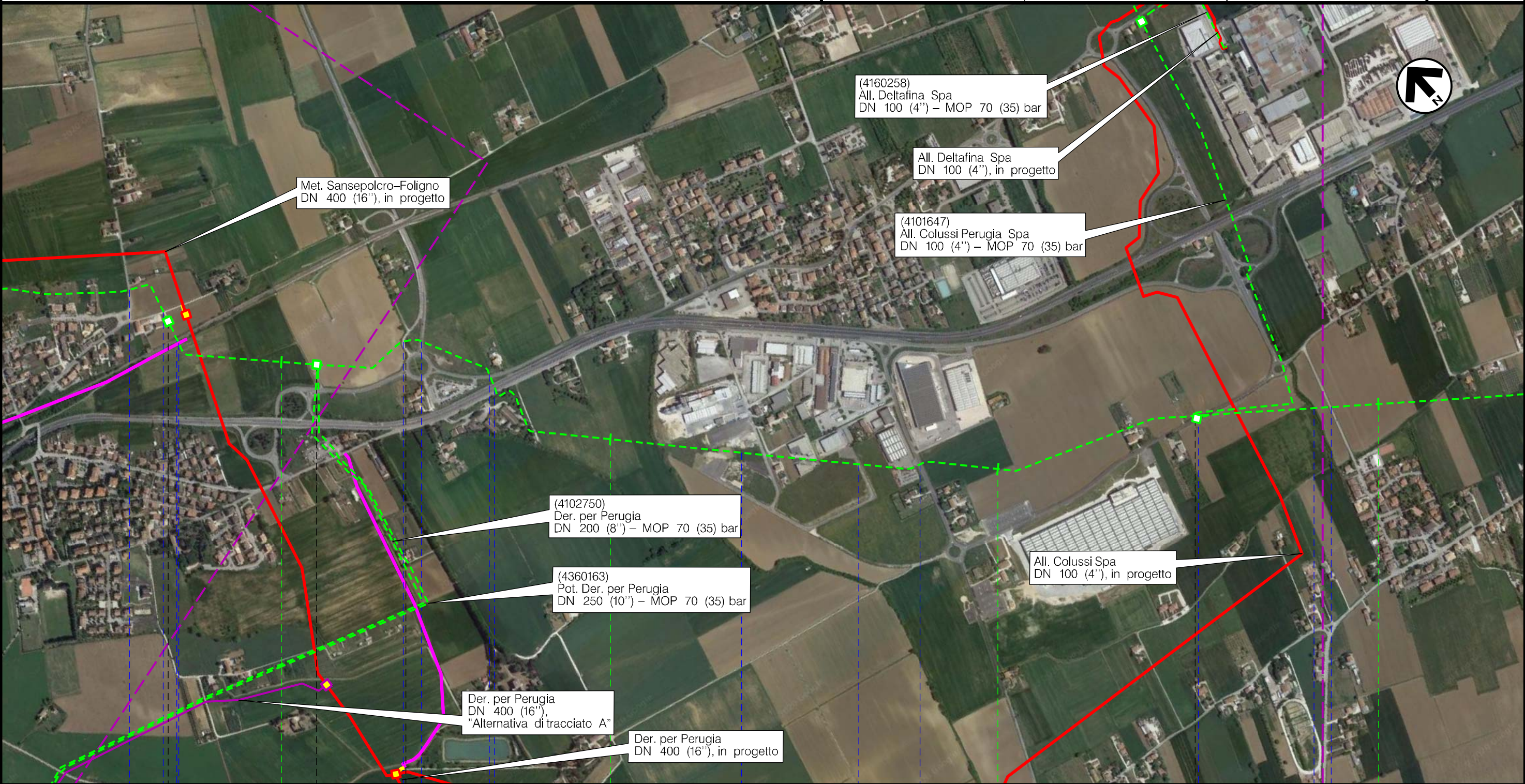
Il presente disegno è di proprietà aziendale - La Società tutela i propri diritti a termine di legge.

Metanodotto:

Met. Sansepolcro-Foligno
DN 250 (10'') – MOP 70 (35) bar

TRACCIATO CONDOTTA DA RIMUOVERE – ORTOFOTOCARTA

0	30/09/21	EMISSIONE	MARIONNI	BATTISTI	LUMINARI
INDICE	DATA	R E V I S I O N I	ELABORATO	VERIFICATO	APPROVATO
Proprietario		Progettista		Dis. RIM-OF-001	
snam		COMIS consulenza materiali - ispezioni - saldature progettazione - direzione lavori		Comm.NR/20047/R-L01	
					Foglio 23 di 28 Scala 1:10000



Il presente disegno è di proprietà aziendale - La Società tutela i propri diritti a termine di legge.


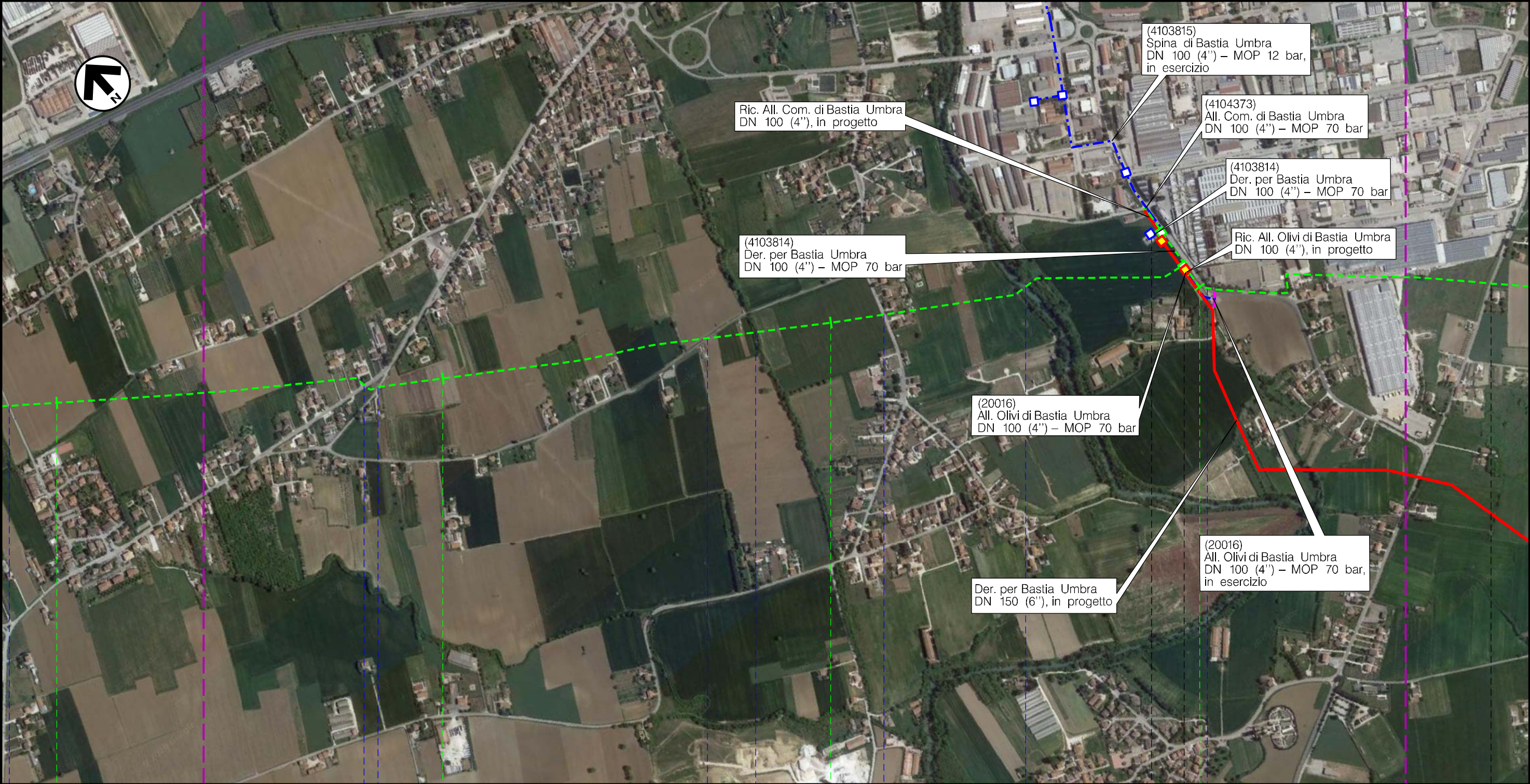
(T)

Metanodotto:

Met. Sansepolcro-Foligno
DN 250 (10'') – MOP 70 (35) bar

TRACCIATO CONDOTTA DA RIMUOVERE – ORTOFOTOCARTA

0	30/09/21	EMISSIONE	MARIONNI	BATTISTI	LUMINARI
INDICE	DATA	REVISIONI	ELABORATO	VERIFICATO	APPROVATO
Proprietario		Progettista		Dis. RIM-OF-001	
snam		COMIS consulenza materiali - ispezioni - saldature progettazione - direzione lavori		Comm.NR/20047/R-L01	
					Foglio 24 di 28 Scala 1:10000





Il presente disegno è di proprietà aziendale - La Società tutela i propri diritti a termine di legge.

Metanodotto:

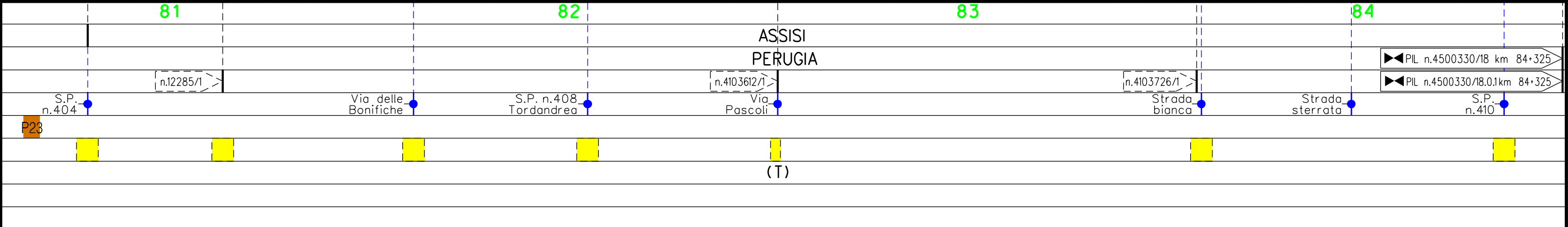
Met. Sansepolcro-Foligno
DN 250 (10'') – MOP 70 (35) bar

TRACCIATO CONDOTTA DA RIMUOVERE – ORTOFOTOCARTA

0	30/09/21	EMISSIONE	MARIONNI	BATTISTI	LUMINARI
INDICE	DATA	R E V I S I O N I	ELABORATO	VERIFICATO	APPROVATO
Proprietario		Progettista		Dis. RIM-OF-001	
				Comm.NR/20047/R-L01	
					Foglio 25 di 28 Scala 1:10000





Il presente disegno è di proprietà aziendale – La Società tutela i propri diritti a termine di legge.

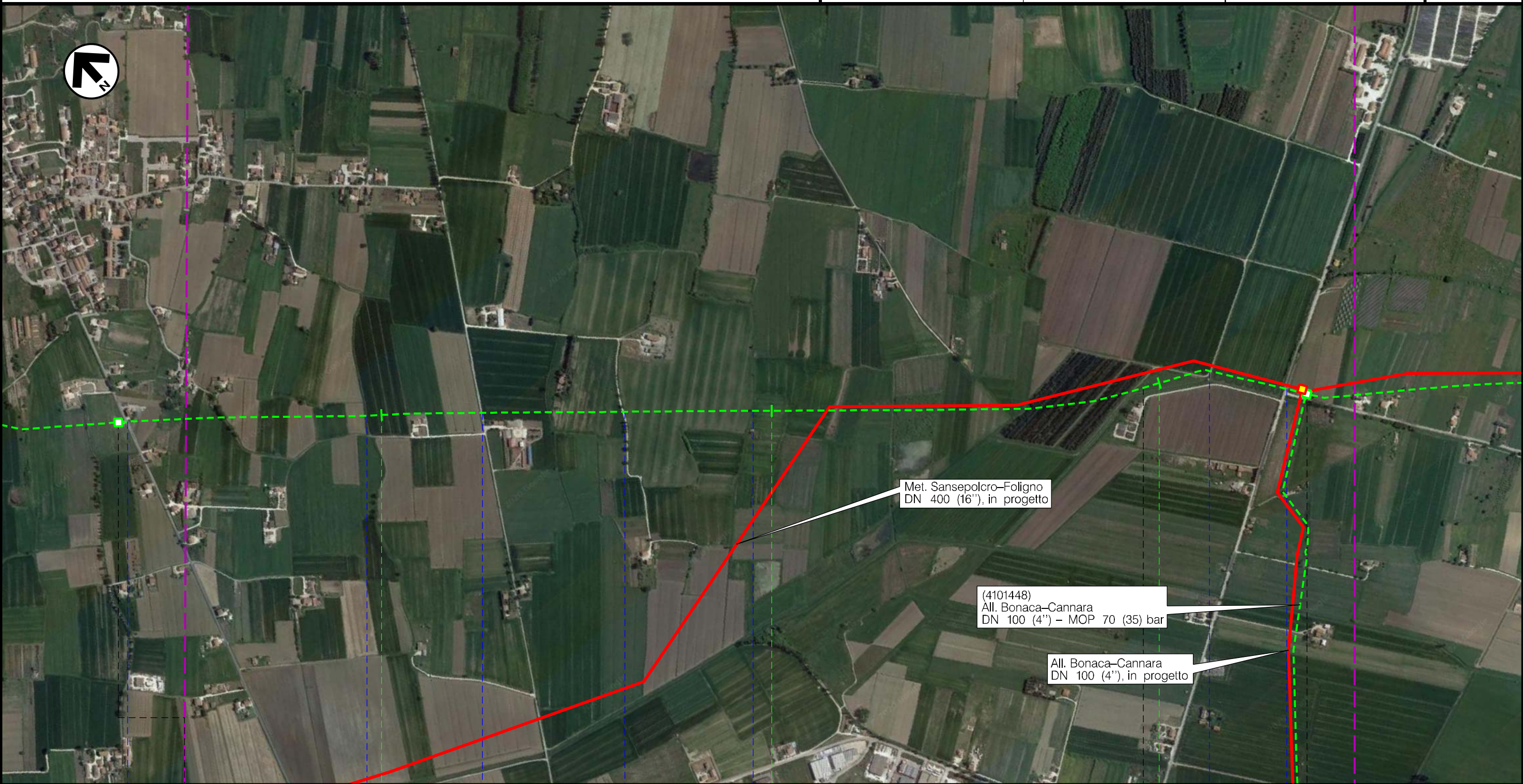


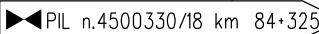

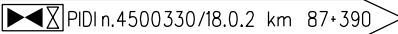
Metanodotto:

Met. Sansepolcro-Foligno
DN 250 (10'') – MOP 70 (35) bar

0	30/09/21	EMISSIONE	MARIONNI	BATTISTI	LUMINARI
INDICE	DATA	R E V I S I O N I	ELABORATO	VERIFICATO	APPROVATO
Proprietario		Progettista		Dis. RIM-OF-001	
				Comm.NR/20047/R-L01	
Foglio 26 di 28					
Scala 1:10000					

TRACCIATO CONDOTTA DA RIMUOVERE – ORTOFOTOCARTA



					
S.P. n.410	Via Santa Elisabetta	Via Montenero	Via della Fratticciola	Fosso Fontanella	Strada sterrata S.P. n.410
85		86		87	
ASSISI PERUGIA					
(T)					

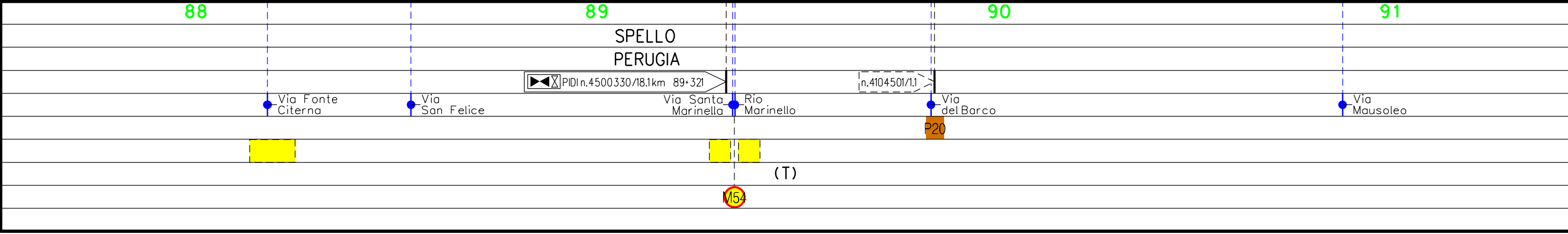
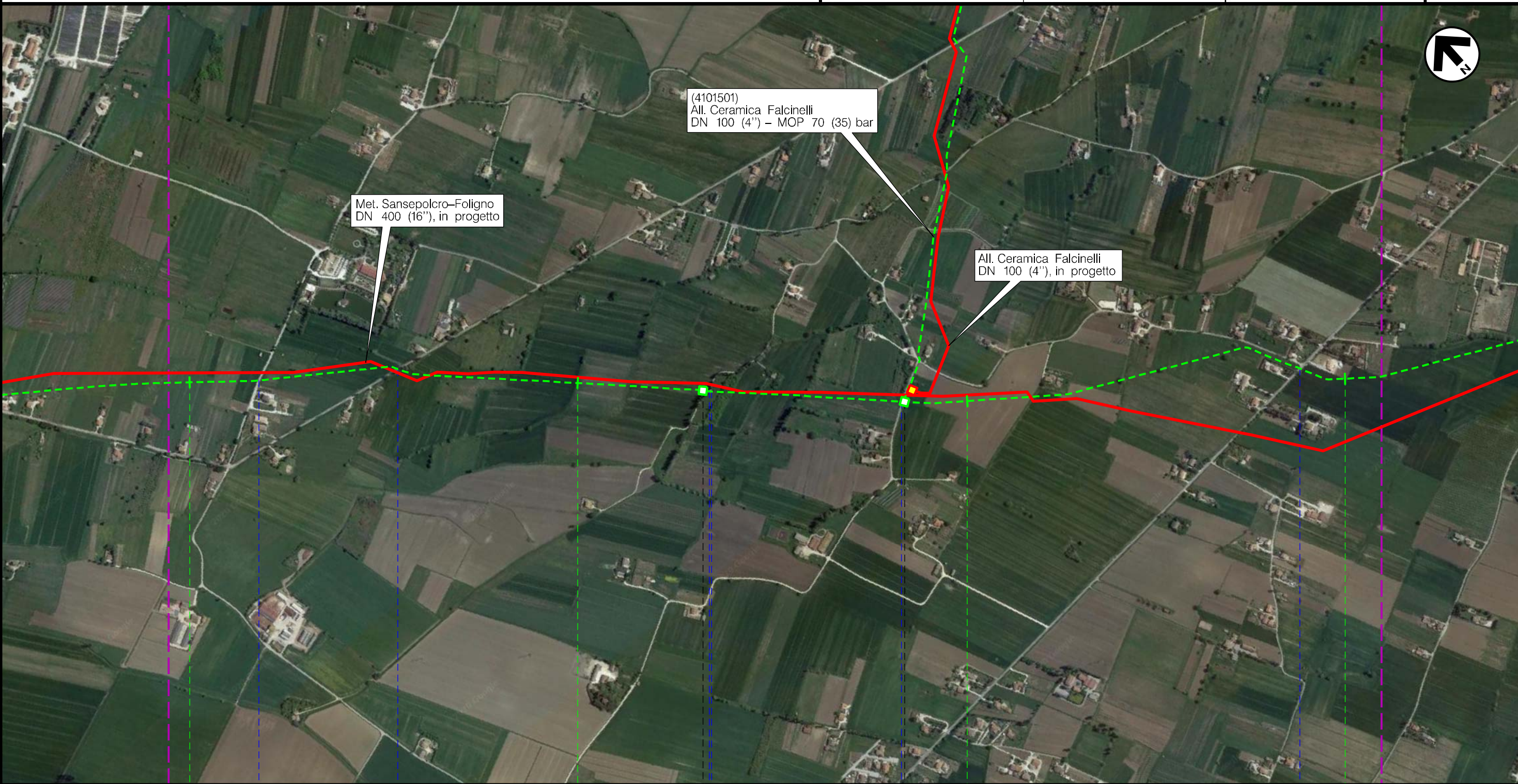
Il presente disegno è di proprietà aziendale - La Società tutela i propri diritti a termine di legge.

Metanodotto:

Met. Sansepolcro-Foligno
DN 250 (10'') – MOP 70 (35) bar

TRACCIATO CONDOTTA DA RIMUOVERE – ORTOFOTOCARTA



0	30/09/21	EMISSIONE	MARIONNI	BATTISTI	LUMINARI
INDICE	DATA	R E V I S I O N I	ELABORATO	VERIFICATO	APPROVATO
Proprietario		Progettista		Dis. RIM-OF-001	
				Comm.NR/20047/R-L01	
					Foglio 27 di 28
					Scala 1:10000



Il presente disegno è di proprietà aziendale – La Società tutela i propri diritti a termine di legge.

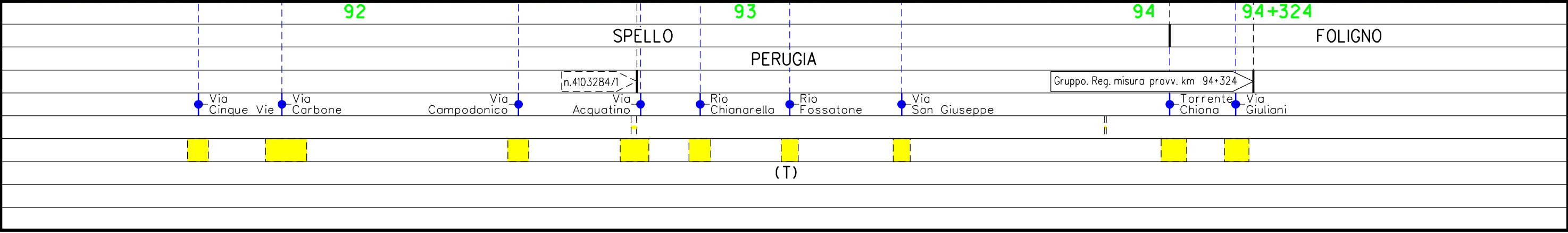
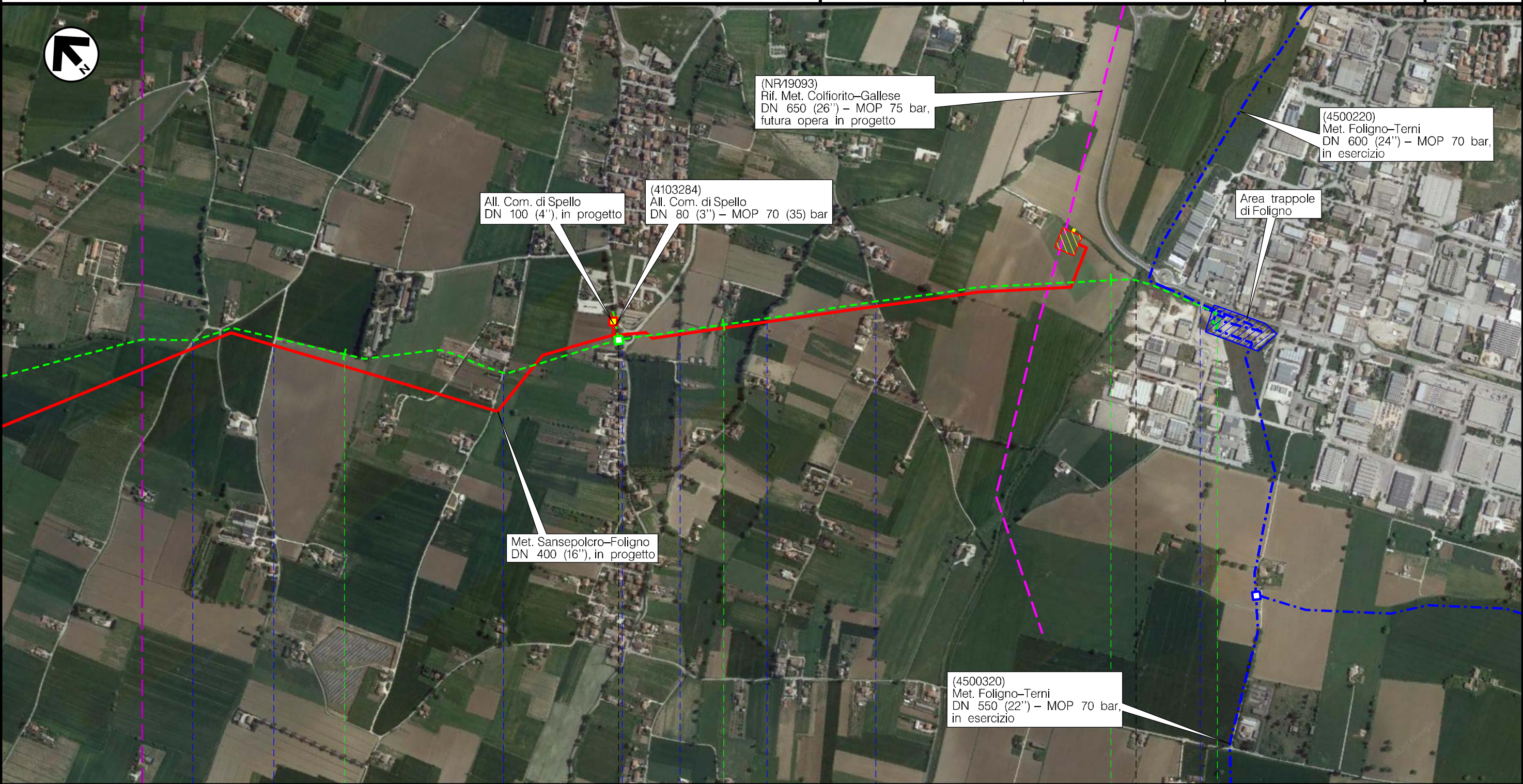
Metanodotto:

Met. Sansepolcro-Foligno
DN 250 (10'') – MOP 70 (35) bar

0	30/09/21	EMISSIONE	MARIONNI	BATTISTI	LUMINARI
INDICE	DATA	REVISIONI	ELABORATO	VERIFICATO	APPROVATO
Proprietario		Progettista		Dis. RIM-OF-001	
				Comm.NR/20047/R-L01	
			Scala 1:10000		

TRACCIATO CONDOTTA DA RIMUOVERE – ORTOFOTOCARTA

Foglio 28 di 28
Scala 1:10000



Il presente disegno è di proprietà aziendale – La Società tutela i propri diritti a termine di legge.