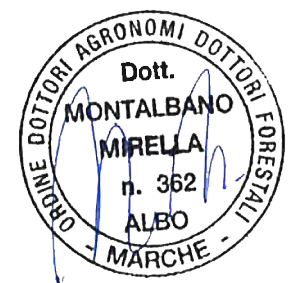


COROGRAFIA Scala 1:400.000

IMPIANTI IN PROGETTO

- Impianto 01 - L/R Loc. Gragnano Alto
- Impianto 03 - PIDI Loc. Capanne Palazzo
- Impianto 04 - PIL Loc. Villa Pacchinetti
- Impianto 05 - PIDI Loc. Città di Castello
- Impianto 06 - PIDA/D Loc. Poggio S. Benedetto
- Impianto 08 - PIDI Loc. Battifoglia
- Impianto 09 - PIL Loc. Umbertide
- Impianto 11 - PIDI Loc. Zuccaro
- Impianto 13 - PIL Loc. Montalcino
- Impianto 16 - PIDI Loc. Val Corgna



0	30/09/2021	EMISSIONE	SPERANDINI	BATTISTI	LUMINARI
REV.	DATA	DESCRIZIONE	DESEGN.	CONTR.	APPROV.
Proprietario		Progettista		DESEGNO	
				FM-IM-001	
METANODOTTO SANSEPOLCRO - FOLIGNO			REVISIONE 0		
DN 400 (16") - DP 75 bar			COMMESSA NR/20047/R-L01		
			COD. TEC. ---		
			SCALA VARIE		
MASCHERAMENTO IMPIANTI			FOGLIO 1 di 36		

Il presente disegno e' di proprieta' aziendale - La societa' tutelera' i propri diritti a termine di legge.

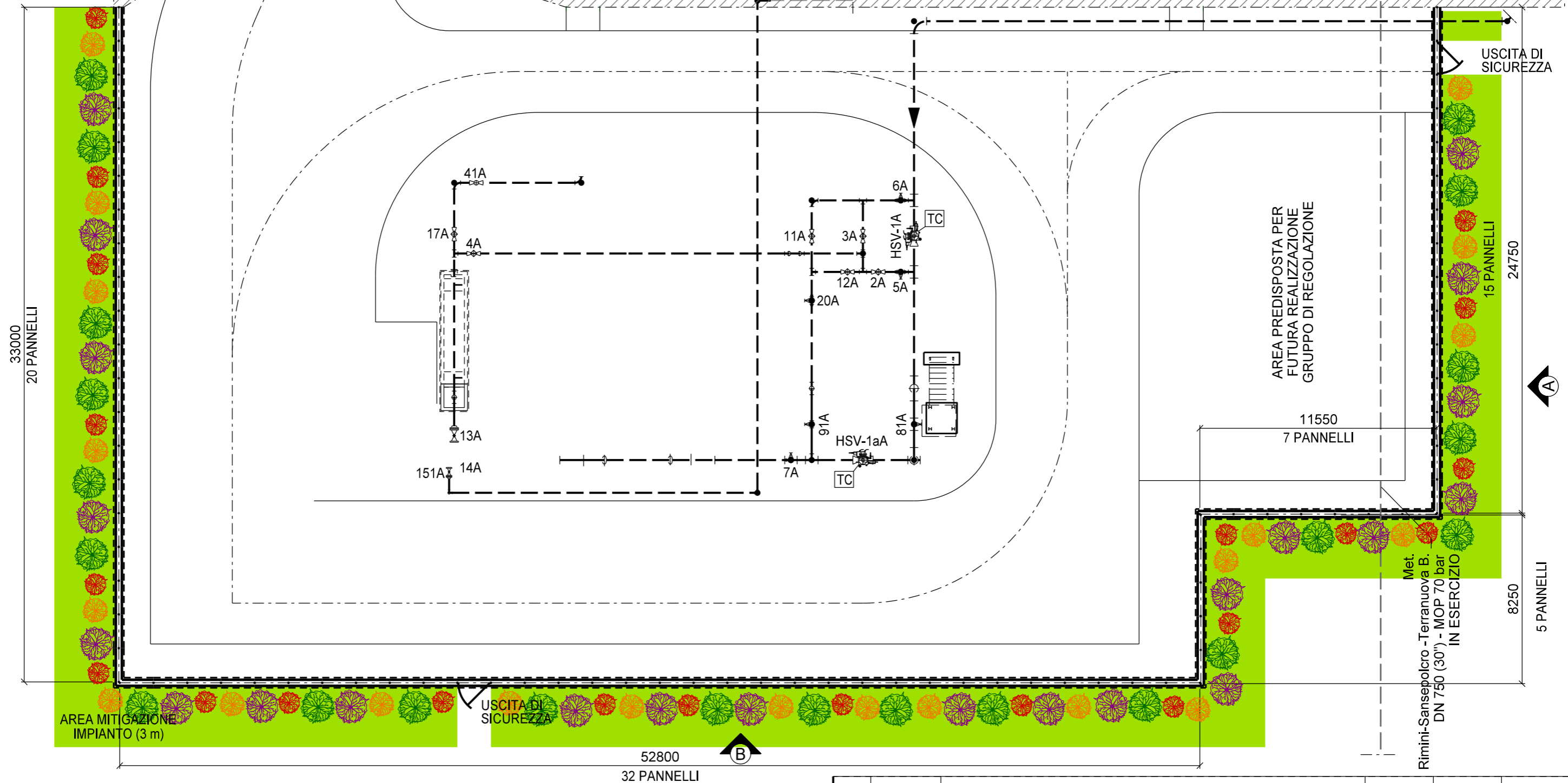
DISEGNI DI RIFERIMENTO

STAZIONE DI L/R PIG

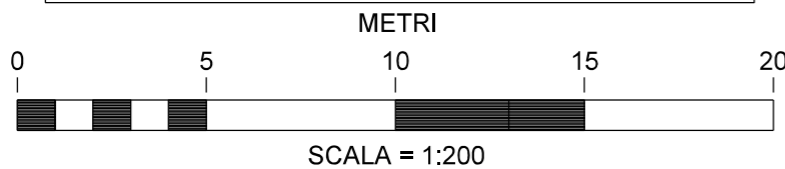
N.

ST-I-01

IMPIANTO ESISTENTE

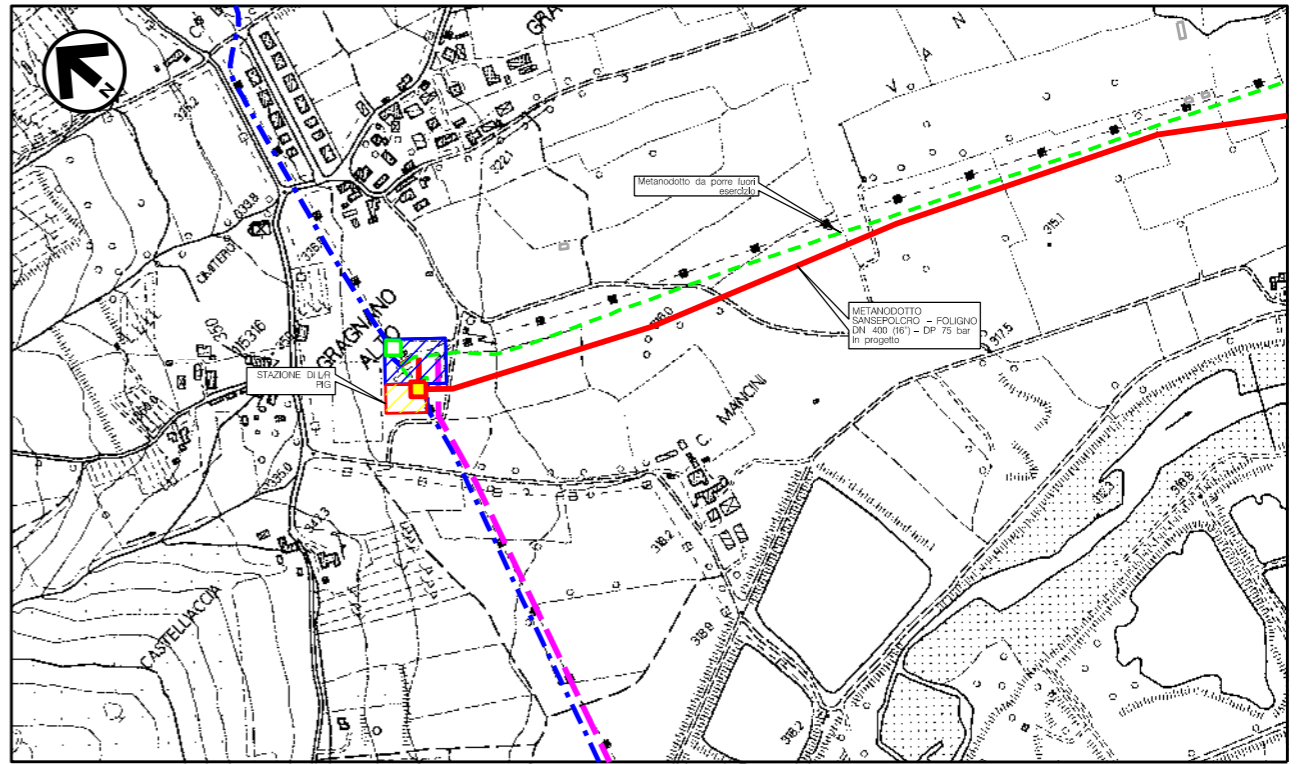
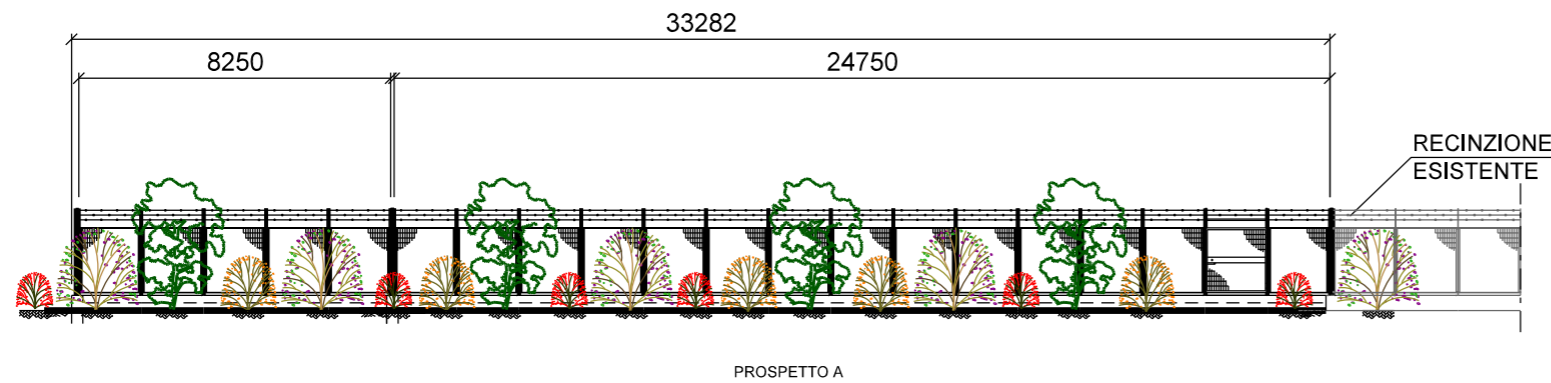


LEGENDA MASCHERAMENTO			
	INERBIMENTO		CORNILO
	ACERO CAMPESTRE		SANGUINELLA
	BIANCOSPINO		

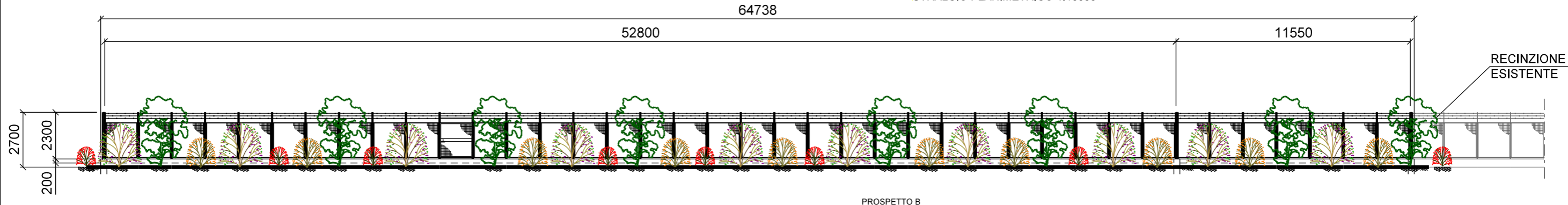


REV.	DATA	DESCRIZIONE	DISEGN.	CONTR.	APPROV.
0	30/09/2021	EMISSIONE	LUNADEI	BATTISTI	LUMINARI
Proprietario			Progettista		
METANODOTTO SANSEPOLCRO - FOLIGNO DN 400 (16") - DP 75 bar					
MASCHERAMENTO IMPIANTO STAZIONE DI L/R PIG Loc. Gagnano Alto km 0+000					
REVISIONE			0		
COMMESSA			NR/20047/R-L01		
COD. TEC.			---		
SCALA			1:200		
FOGLIO			1 di 3		

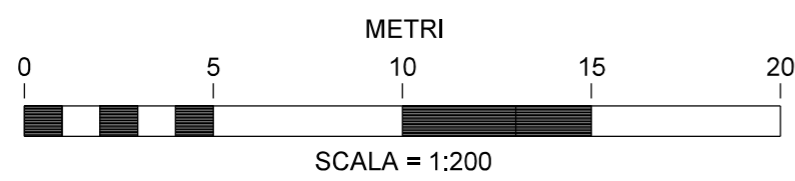
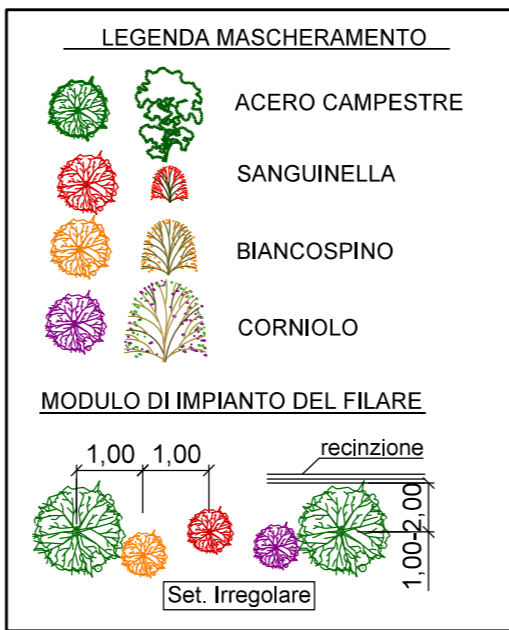
DISEGNI DI RIFERIMENTO	N.
STAZIONE DI L/R PIG	ST-I-01



Comune di Sansepolcro - CTR n. 289020
STRALCIO PLANIMETRICO 1:10000



NOTE:
 - LA POSIZIONE DEGLI ARBUSTI HA IL SOLO SCOPO DI RAPPRESENTARE LA TIPOLOGIA DI ESSENZE DA PIANTUMARE.
 - METTERE A DIMORA LE PIANTE COME RIPORTATO IN PLANIMETRIA
 - UTILIZZARE PIANTE ARBOREE H. 1,25 - 1,50 m
 - UTILIZZARE PIANTE ARBUSTIVE H. 0,80 - 1,0 m
 - LE MISURE SONO ESPRESSE IN MILIMETRI



0	30/09/2021	EMISSIONE	LUNADEI	BATTISTI	LUMINARI
REV.	DATA	DESCRIZIONE	DISEGN.	CONTR.	APPROV.
Proprietario		Progettista			
METANODOTTO SANSEPOLCRO - FOLIGNO DN 400 (16") - DP 75 bar			DISEGNO		
			IM-MASC-01		
MASCHERAMENTO IMPIANTO STAZIONE DI L/R PIG Loc. Gagnano Alto km 0+000			REVISIONE	0	
			COMMESSA	NR/20047/R-L01	
			COD. TEC.	---	
			SCALA	1:200	
			FOGLIO	2 di 3	

Il presente disegno e' di proprieta' aziendale - La societa' tutelera' i propri diritti a termine di legge.



VISTA 1: Stato di fatto

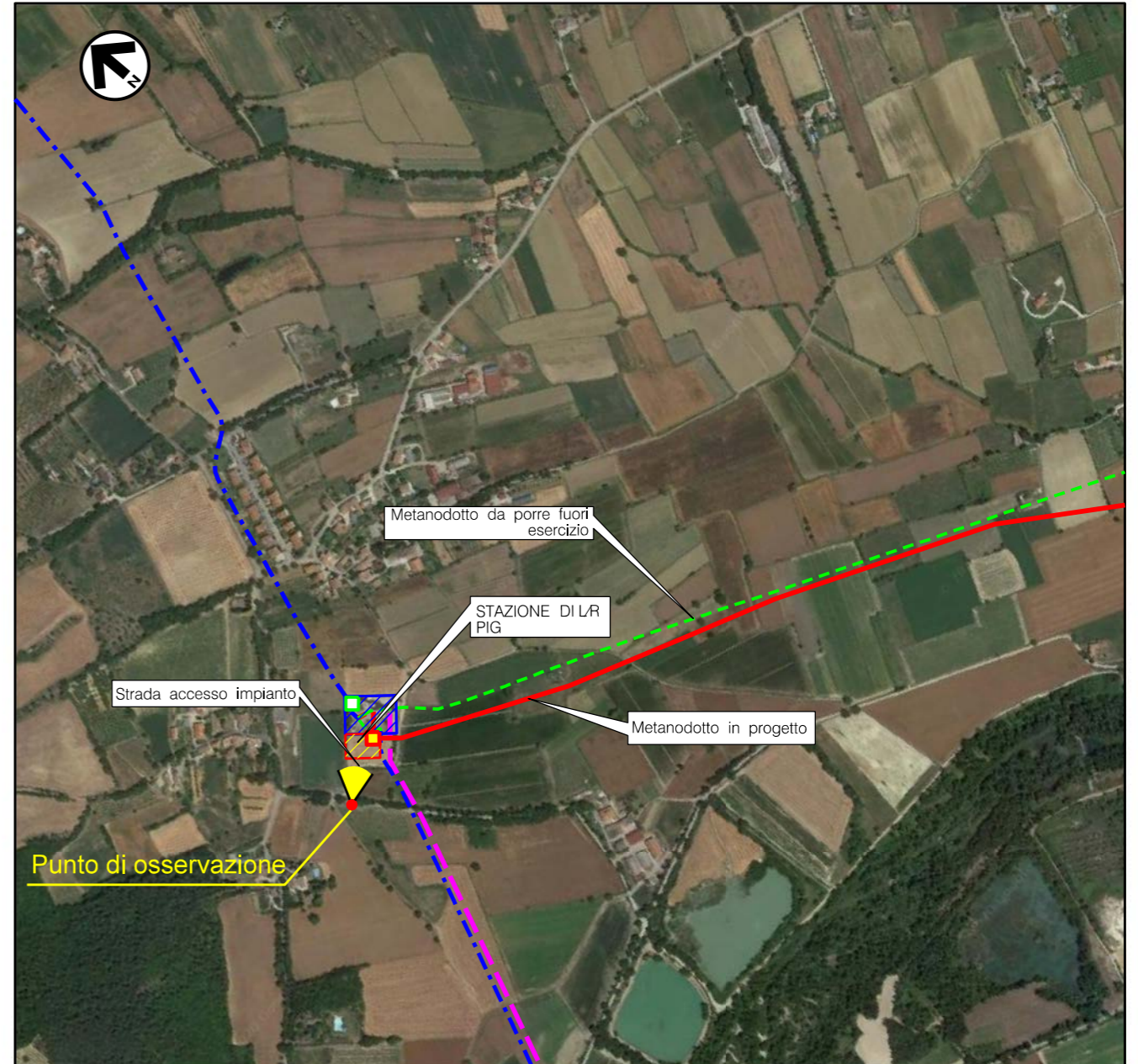


VISTA 2: Stato di progetto



VISTA 3: Stato di progetto con mascheramento

DISEGNI DI RIFERIMENTO	N.
STAZIONE DI L/R PIG	ST-I-01

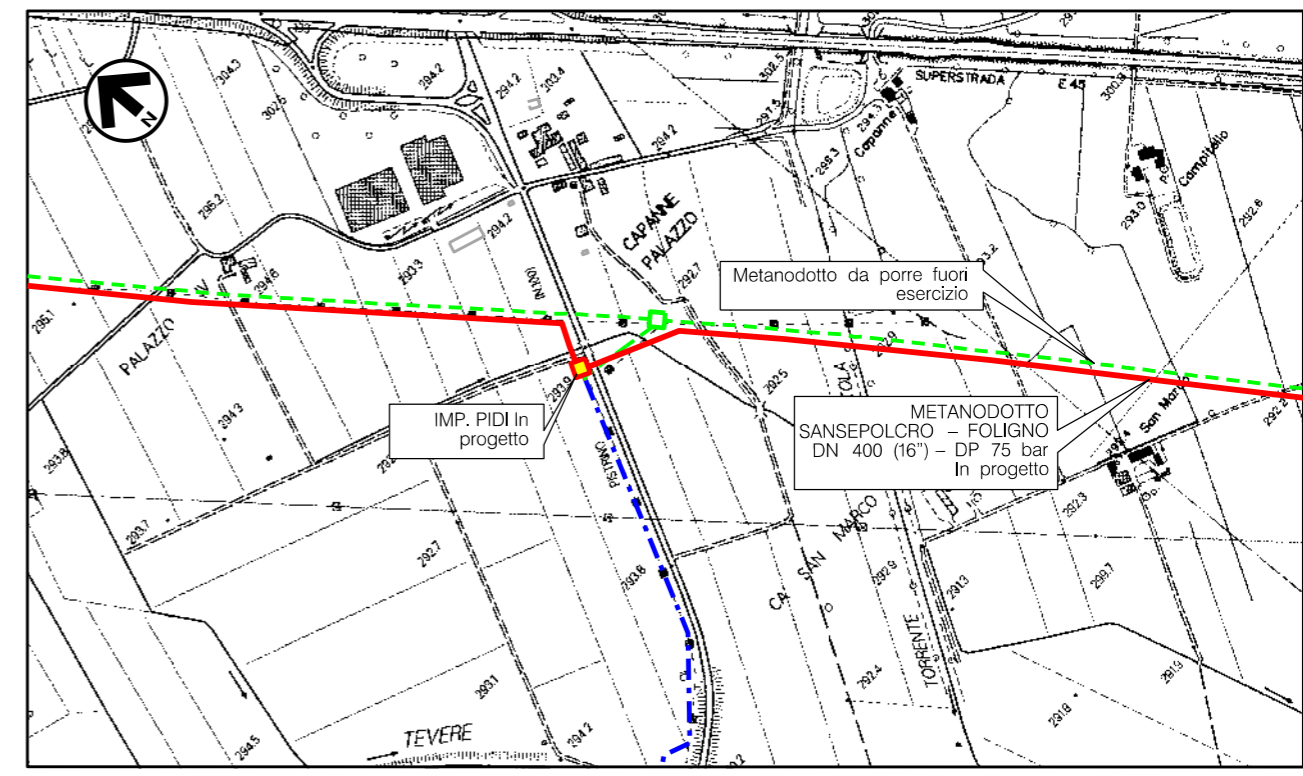
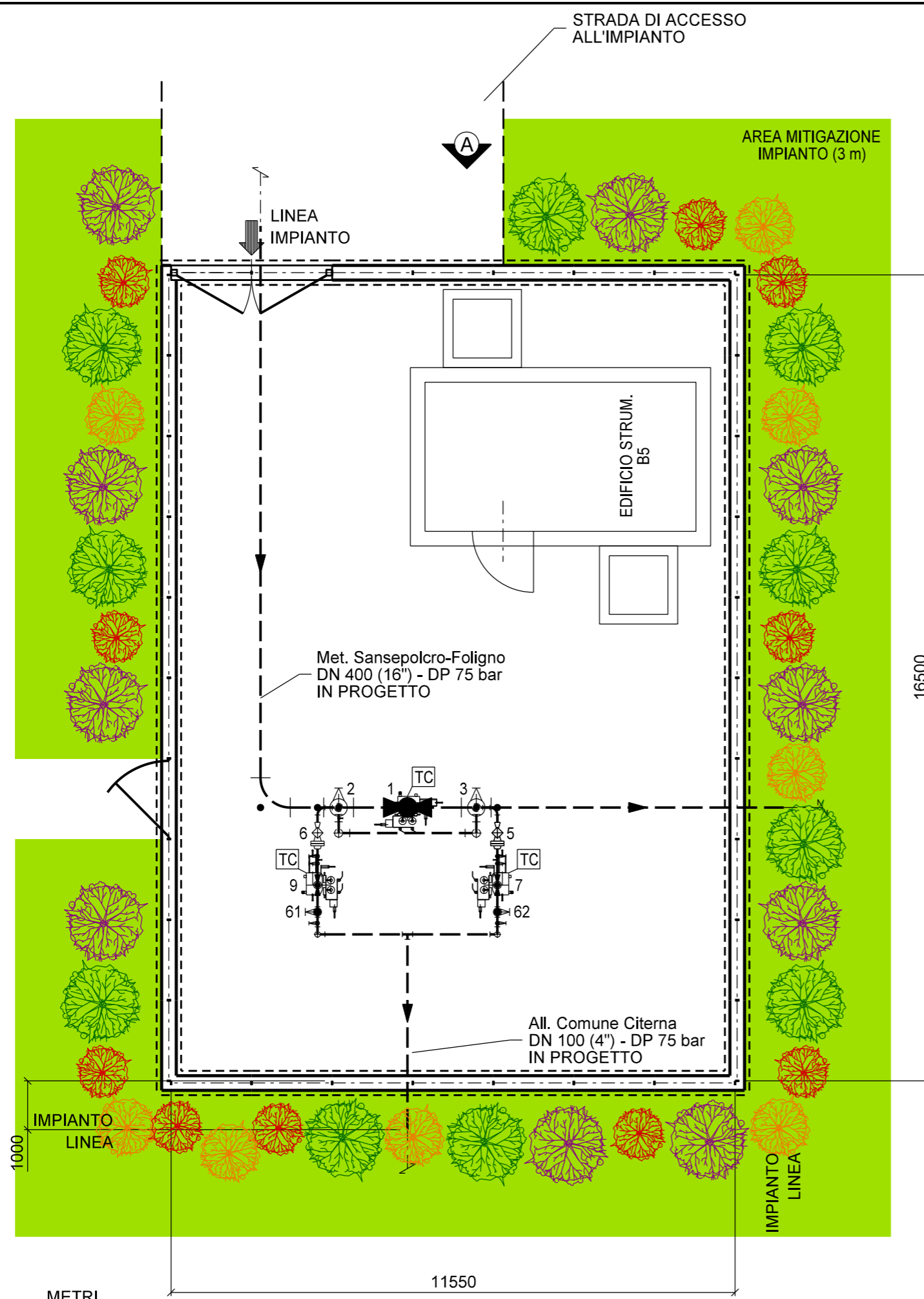


VISTA 4: Foto aerea con evidenziata l'area di intervento

0	30/09/2021	EMISSIONE	LUNADEI	BATTISTI	LUMINARI
REV.	DATA	DESCRIZIONE	DISEGN.	CONTR.	APPROV.
Proprietario		Progettista			
METANODOTTO SANSEPOLCRO - FOLIGNO DN 400 (16") - DP 75 bar			REVISIONE	0	
			COMMESSA	NR/20047/R-L01	
			COD. TEC.	---	
MASCHERAMENTO IMPIANTO STAZIONE DI L/R PIG Loc. Gagnano Alto km 0+000			SCALA	---	
			FOGLIO	3 di 3	

Il presente disegno e' di proprieta' aziendale - La societa' tutelera' i propri diritti a termine di legge.

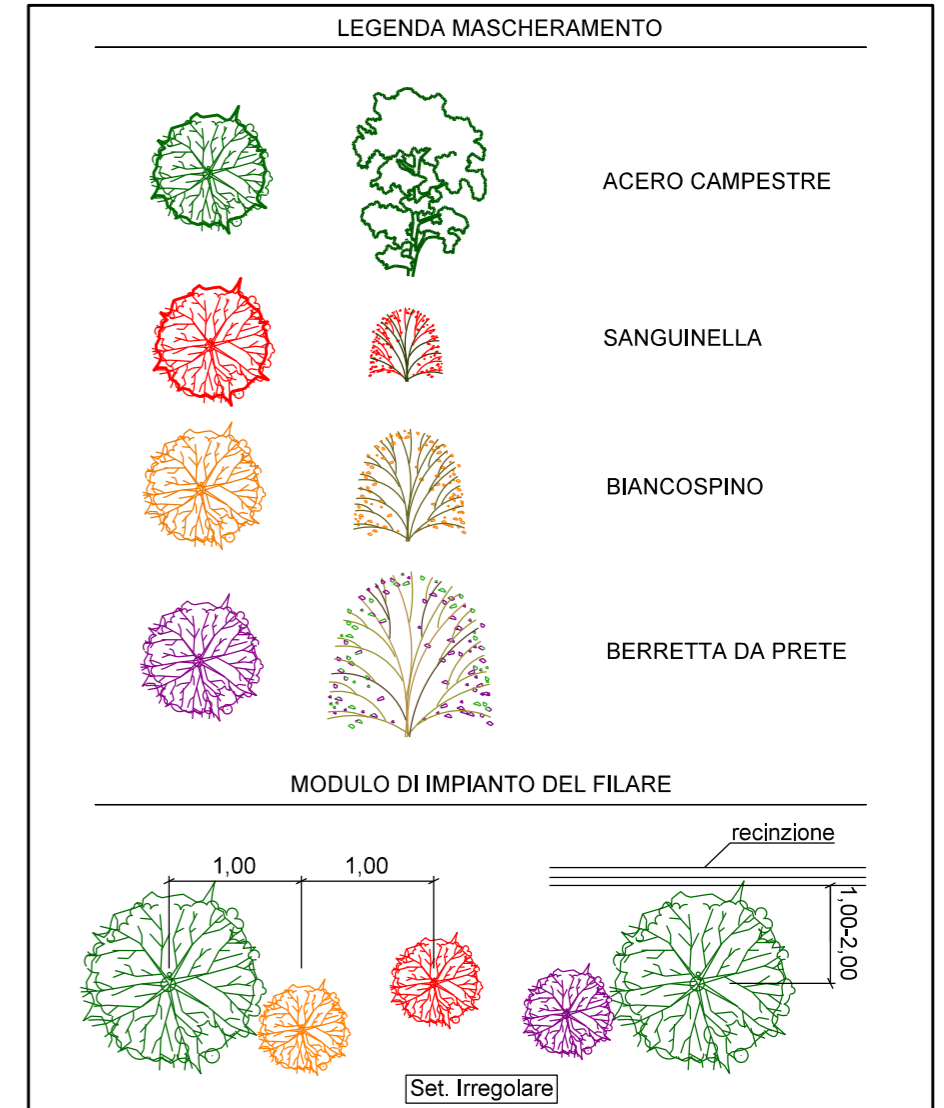
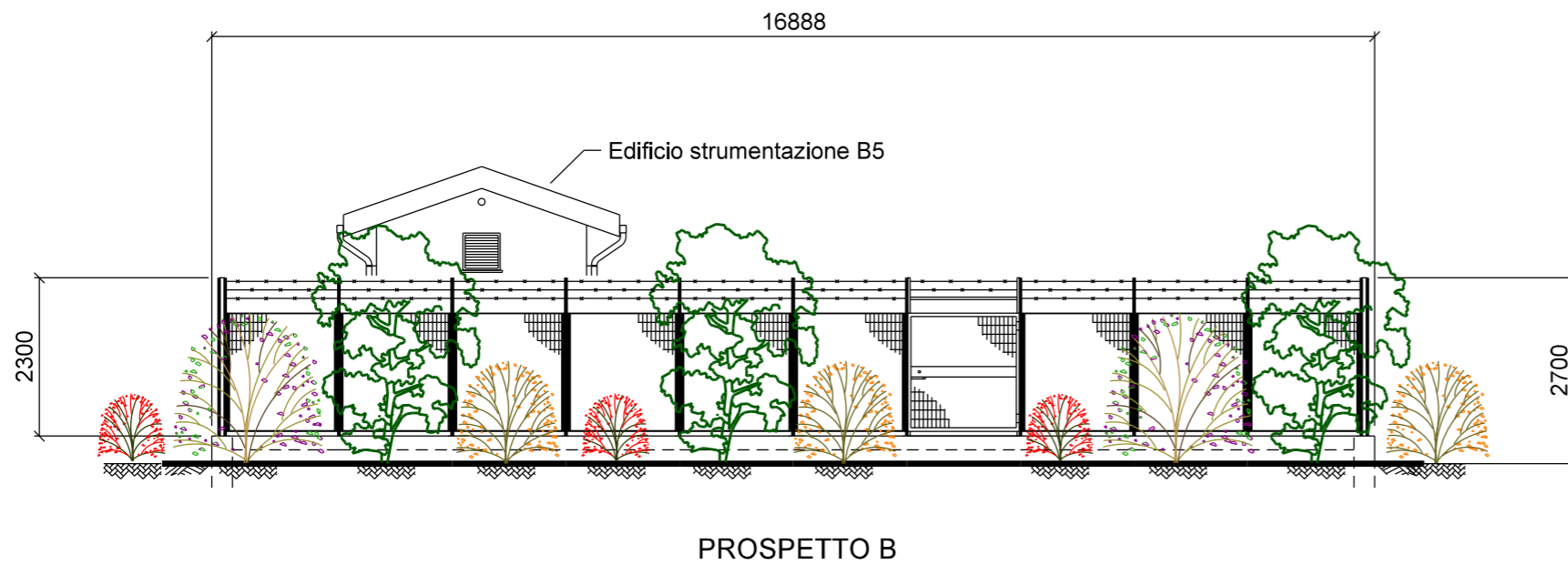
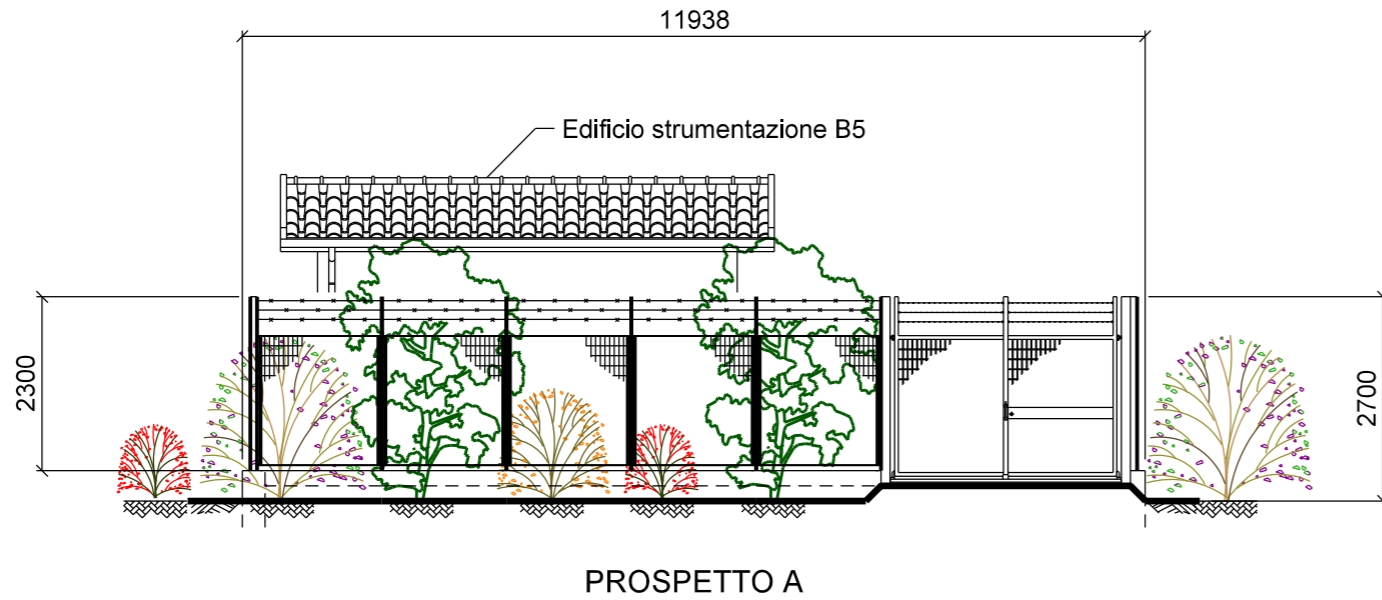
DISEGNI DI RIFERIMENTO	N.
PUNTO DI INTERCETTAZIONE DI DERIVAZIONE IMPORTANTE (P.I.D.I.)	ST-I-03



Comune di San Giustino - CTR n. 289060 e 289070
STRALCIO PLANIMETRICO 1:10000

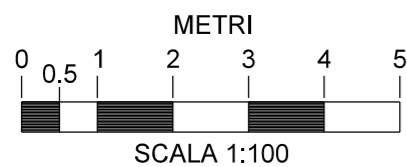
LEGENDA MASCHERAMENTO			
	INERBIMENTO		BERRETTA DA PRETE
	ACERO CAMPESTRE		SANGUINELLA
	BIANCOSPINO		

0	30/09/2021	EMISSIONE	LUNADEI	BATTISTI	LUMINARI
REV.	DATA	DESCRIZIONE	DISEGN.	CONTR.	APPROV.
Proprietario		Progettista		DISEGNO	
				IM-MASC-03	
METANODOTTO SANSEPOLCRO - FOLIGNO DN 400 (16") - DP 75 bar			REVISIONE	0	
			COMMESSA	NR/20047/R-L01	
			COD. TEC.	---	
			SCALA	1:100	
MASCERAMENTO IMPIANTO P.I.D.I. Loc. Capanne Palazzo km 7+958			FOGLIO	1 di 3	



NOTE:

- LA POSIZIONE DEGLI ARBUSTI HA IL SOLO SCOPO DI RAPPRESENTARE LA TIPOLOGIA DI ESSENZE DA PIANTUMARE.
- METTERE A DIMORA LE PIANTE COME RIPORTATO IN PLANIMETRIA
- UTILIZZARE PIANTE ARBOREE H. 1,25 - 1,50 m
- UTILIZZARE PIANTE ARBUSTIVE H. 0,80 - 1,0 m
- LE MISURE SONO ESPRESSE IN MILIMETRI



Il presente disegno e' di proprieta' aziendale - La societa' tutelera' i propri diritti a termine di legge.

0	30/09/2021	EMISSIONE	LUNADEI	BATTISTI	LUMINARI
REV.	DATA	DESCRIZIONE	DISEGN.	CONTR.	APPROV.
Proprietario		Progettista			
METANODOTTO SANSEPOLCRO - FOLIGNO DN 400 (16") - DP 75 bar			DISEGNO IM-MASC-03		
			REVISIONE	0	
MASCERAMENTO IMPIANTO P.I.D.I. Loc. Capanne Palazzo km 7+958			COMMESSA	NR/20047/R-L01	
			COD. TEC.	---	
			SCALA	1:100	
			FOGLIO	2 di 3	



VISTA 1: Stato di fatto

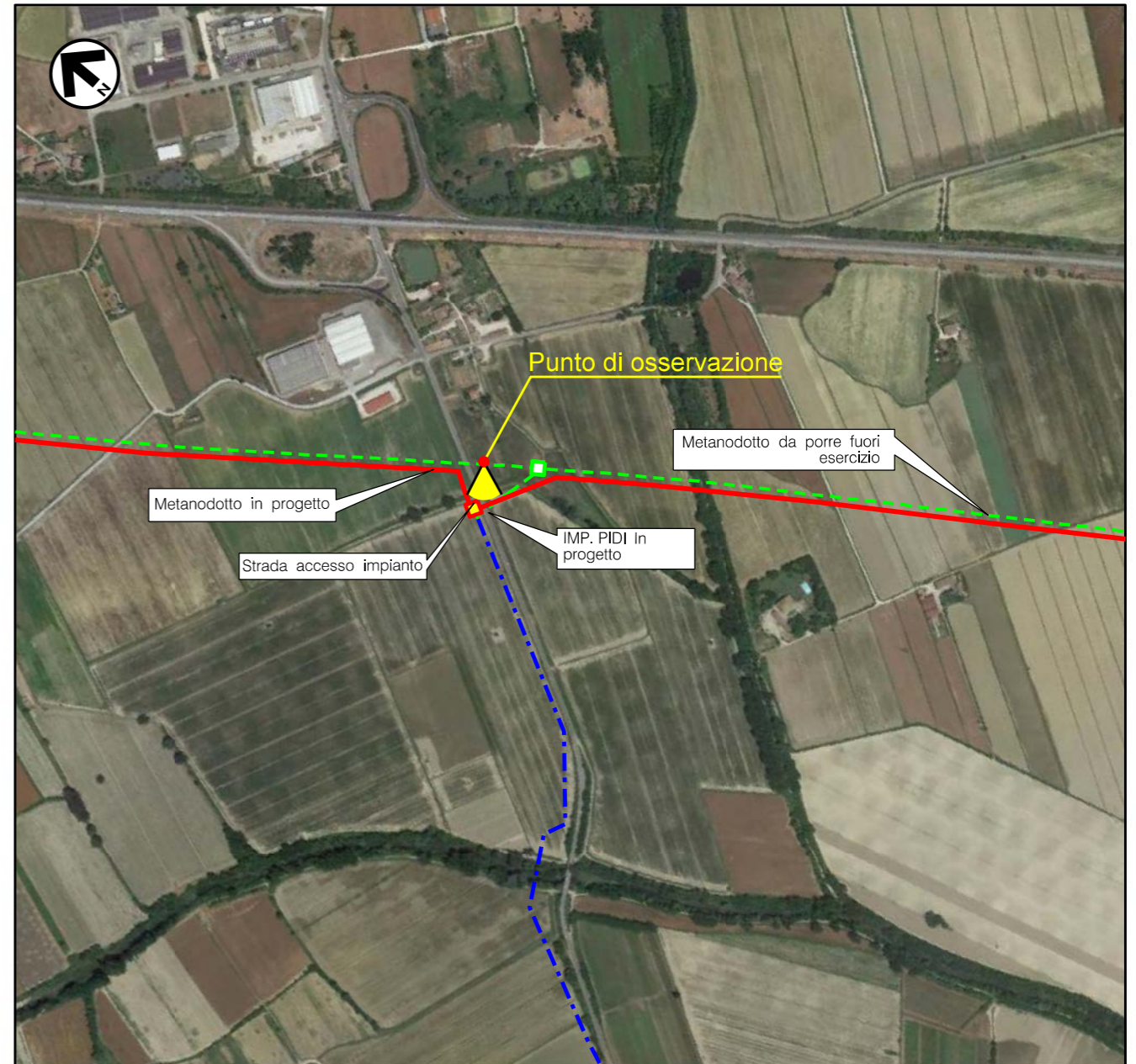


VISTA 2: Stato di progetto



VISTA 3: Stato di progetto con mascheramento

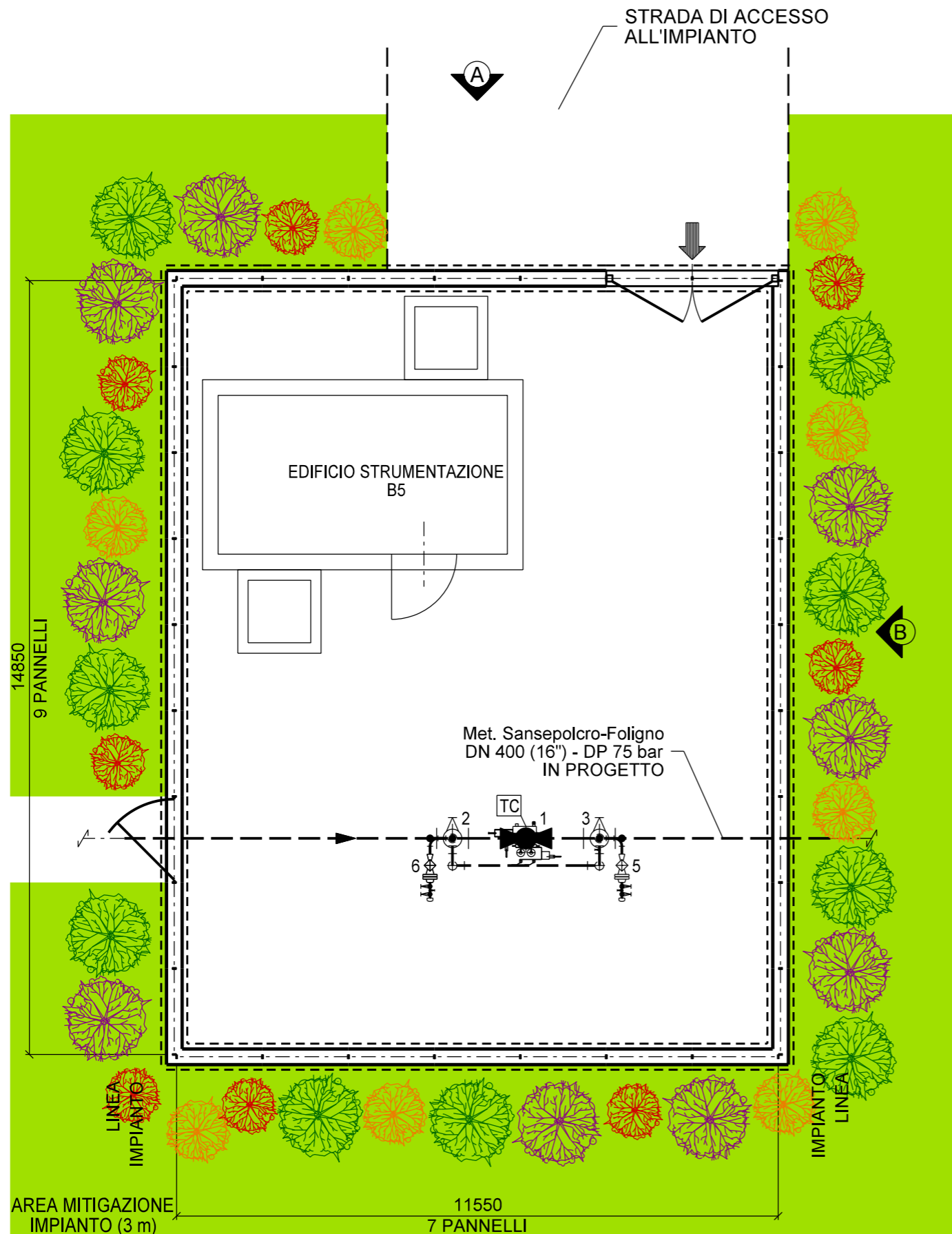
DISEGNI DI RIFERIMENTO	N.
PUNTO DI INTERCETTAZIONE DI DERIVAZIONE IMPORTANTE (P.I.D.I.)	ST-I-03



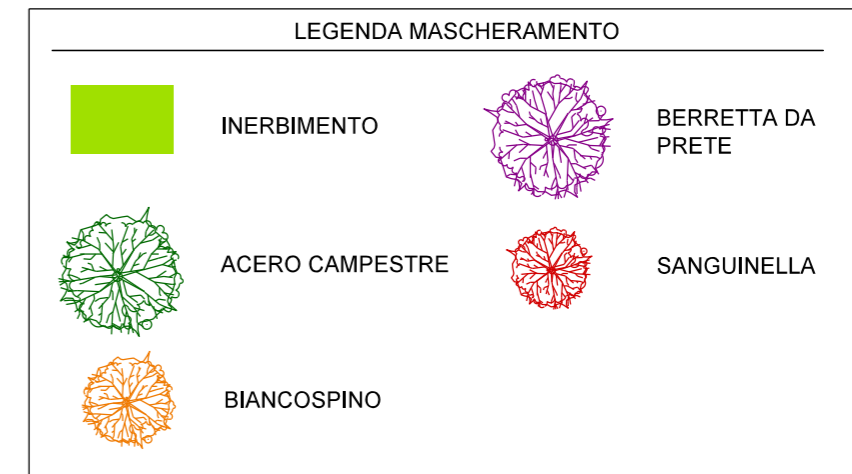
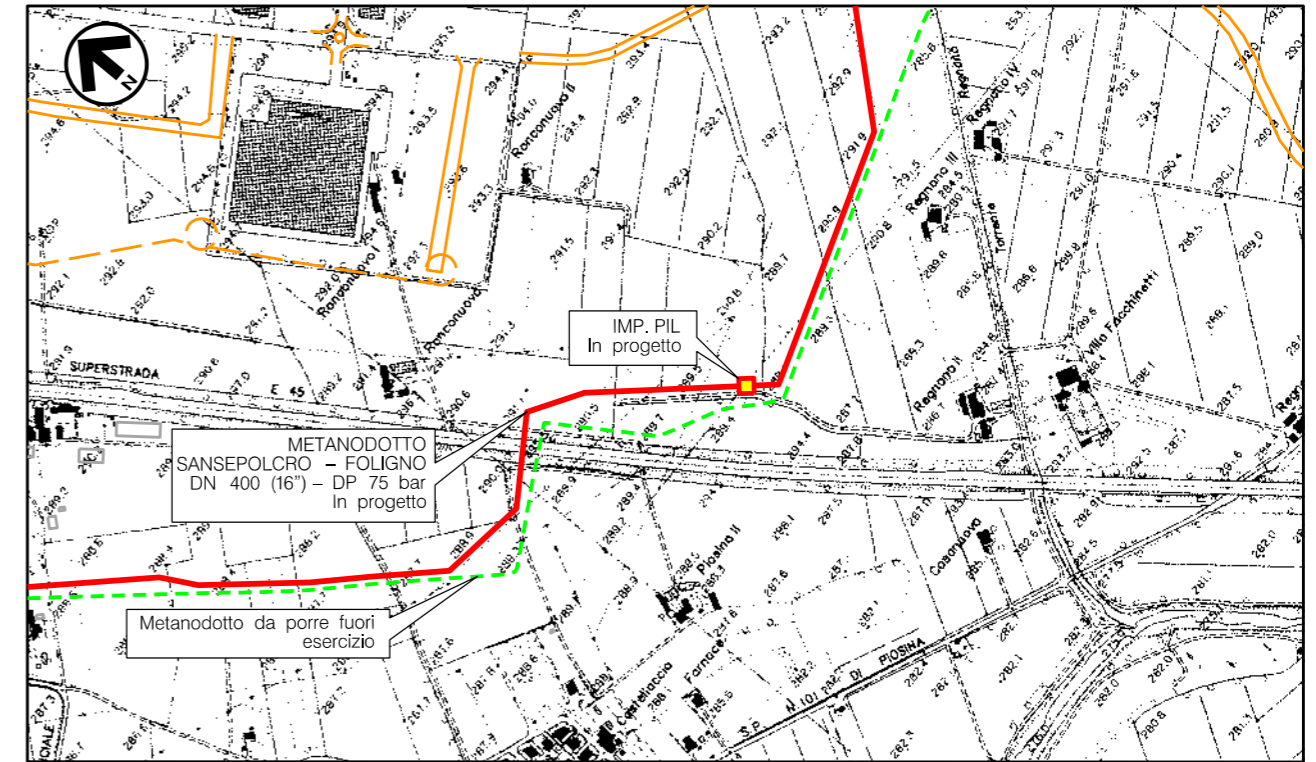
VISTA 4: Foto aerea con evidenziata l'area di intervento

0	30/09/2021	EMISSIONE	LUNADEI	BATTISTI	LUMINARI
REV.	DATA	DESCRIZIONE	DISEGN.	CONTR.	APPROV.
Proprietario		Progettista			
METANODOTTO SANSEPOLCRO - FOLIGNO DN 400 (16") - DP 75 bar			DISEGNO IM-MASC-03		
			REVISIONE	0	
MASCERAMENTO IMPIANTO P.I.D.I. Loc. Capanne Palazzo km 7+958			COMMESSA	NR/20047/R-L01	
			COD. TEC.	---	
			SCALA	---	
			FOGLIO	3 di 3	

Il presente disegno e' di proprieta' aziendale - La societa' tutelera' i propri diritti a termine di legge.

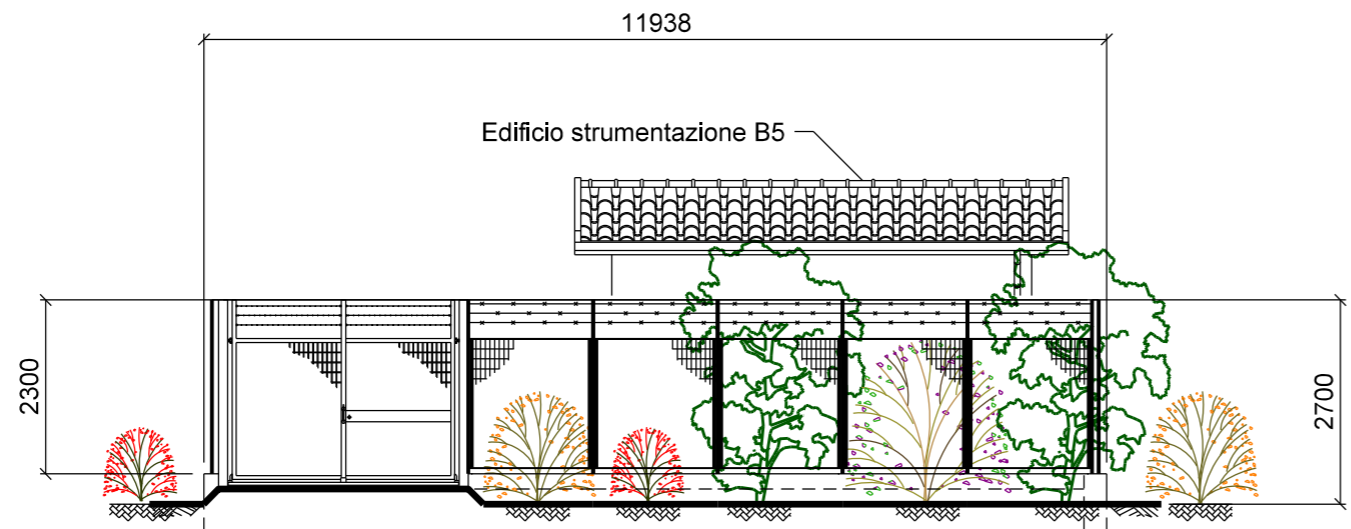


DISEGNI DI RIFERIMENTO	N.
PUNTO DI INTERCETTAZIONE DI LINEA (P.I.L.)	ST-I-04

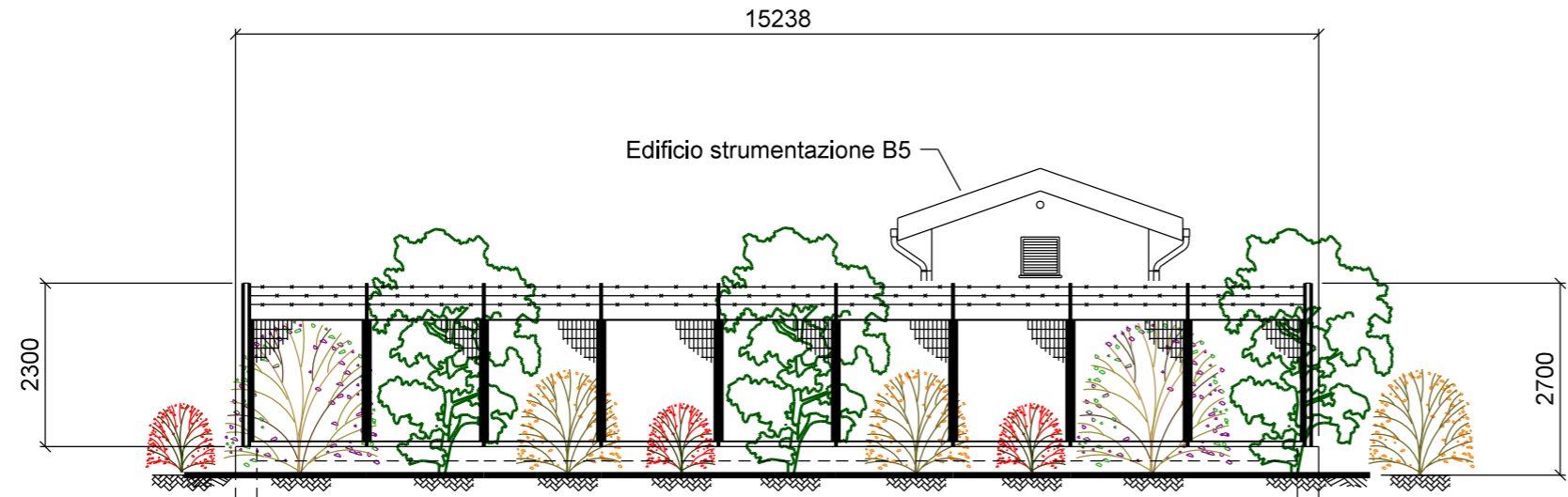


0	30/09/2021	EMISSIONE	LUNADEI	BATTISTI	LUMINARI
REV.	DATA	DESCRIZIONE	DISEGN.	CONTR.	APPROV.
Proprietario		Progettista			
<p>METANODOTTO SANSEPOLCRO - FOLIGNO DN 400 (16") - DP 75 bar</p> <p>MASCHERAMENTO IMPIANTO P.I.L. Loc. Villa Facchinetti km 14+049</p>			<p>DISEGNO IM-MASC-04</p> <p>REVISIONE 0</p> <p>COMMESSA NR/20047/R-L01 COD. TEC. ---</p> <p>SCALA 1:100</p> <p>FOGLIO 1 di 3</p>		

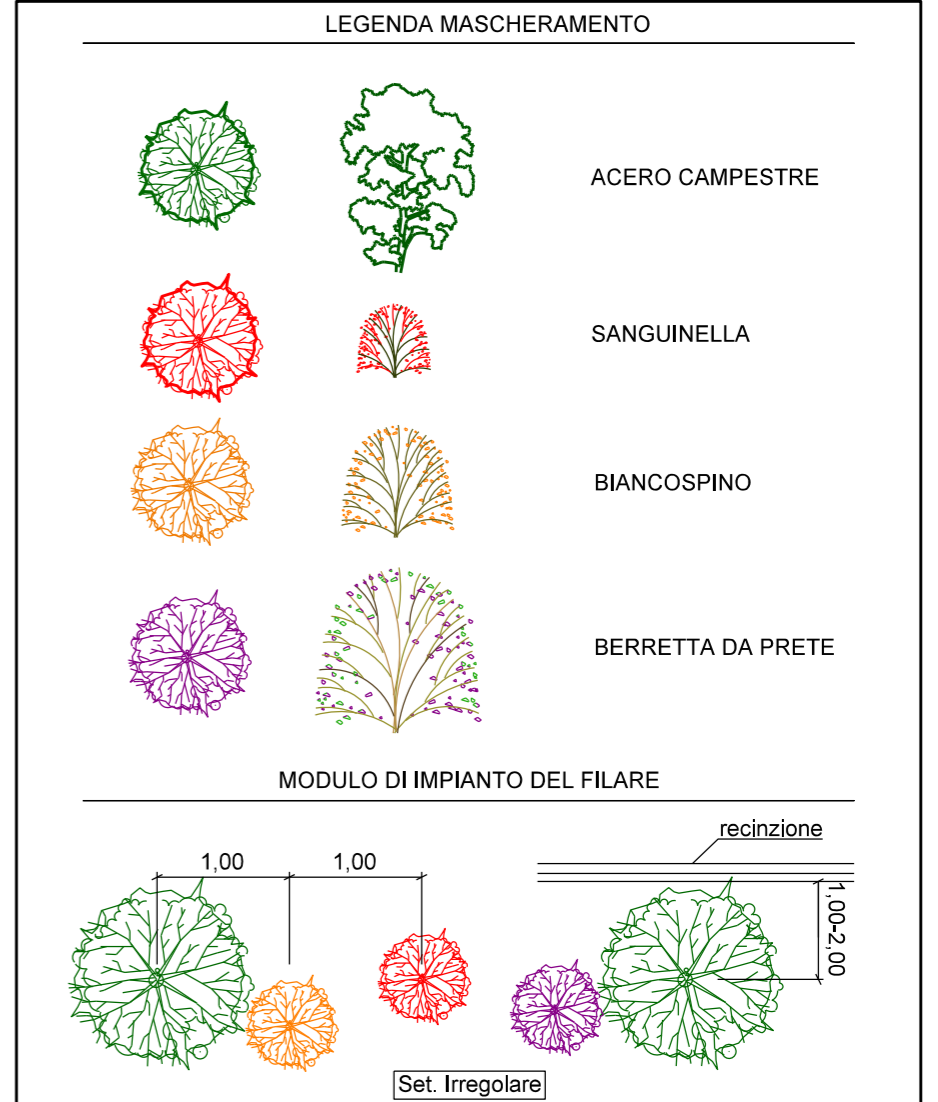
DISEGNI DI RIFERIMENTO	N.
PUNTO DI INTERCETTAZIONE DI LINEA (P.I.L.)	ST-I-04



PROSPETTO A

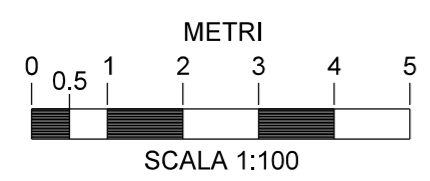


PROSPETTO B



NOTE:

- LA POSIZIONE DEGLI ARBUSTI HA IL SOLO SCOPO DI RAPPRESENTARE LA TIPOLOGIA DI ESSENZE DA PIANTUMARE.
- METTERE A DIMORA LE PIANTE COME RIPORTATO IN PLANIMETRIA
- UTILIZZARE PIANTE ARBOREE H. 1,25 - 1,50 m
- UTILIZZARE PIANTE ARBUSTIVE H. 0,80 - 1,0 m
- LE MISURE SONO ESPRESSE IN MILIMETRI



Il presente disegno e' di 'proprietà' aziendale - La società 'tutelera' i propri diritti a termine di legge.

0	30/09/2021	EMISSIONE	LUNADEI	BATTISTI	LUMINARI
REV.	DATA	DESCRIZIONE	DISEGN.	CONTR.	APPROV.
Proprietario		Progettista	DISEGNO IM-MASC-04		
METANODOTTO SANSEPOLCRO - FOLIGNO DN 400 (16") - DP 75 bar			REVISIONE	0	
			COMMESSA	NR/20047/R-L01	
			COD. TEC.	---	
MASCHERAMENTO IMPIANTO P.I.L. Loc. Villa Facchinetti km 14+049			SCALA	1:100	
			FOGLIO	2 di 3	

Il presente disegno e' di proprieta' aziendale - La societa' tutelera' i propri diritti a termine di legge.



VISTA 1: Stato di fatto

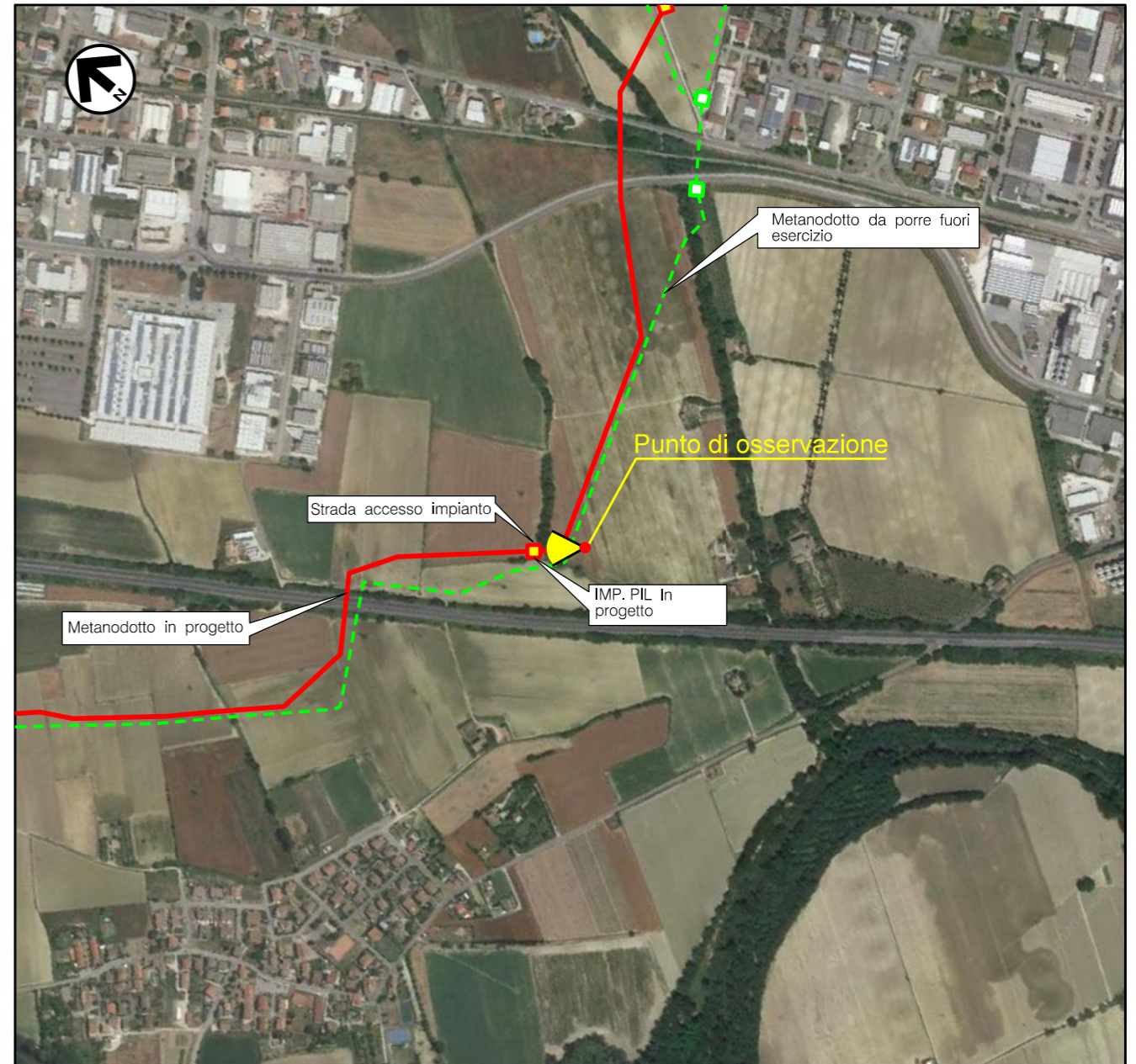


VISTA 2: Stato di progetto



VISTA 3: Stato di progetto con mascheramento

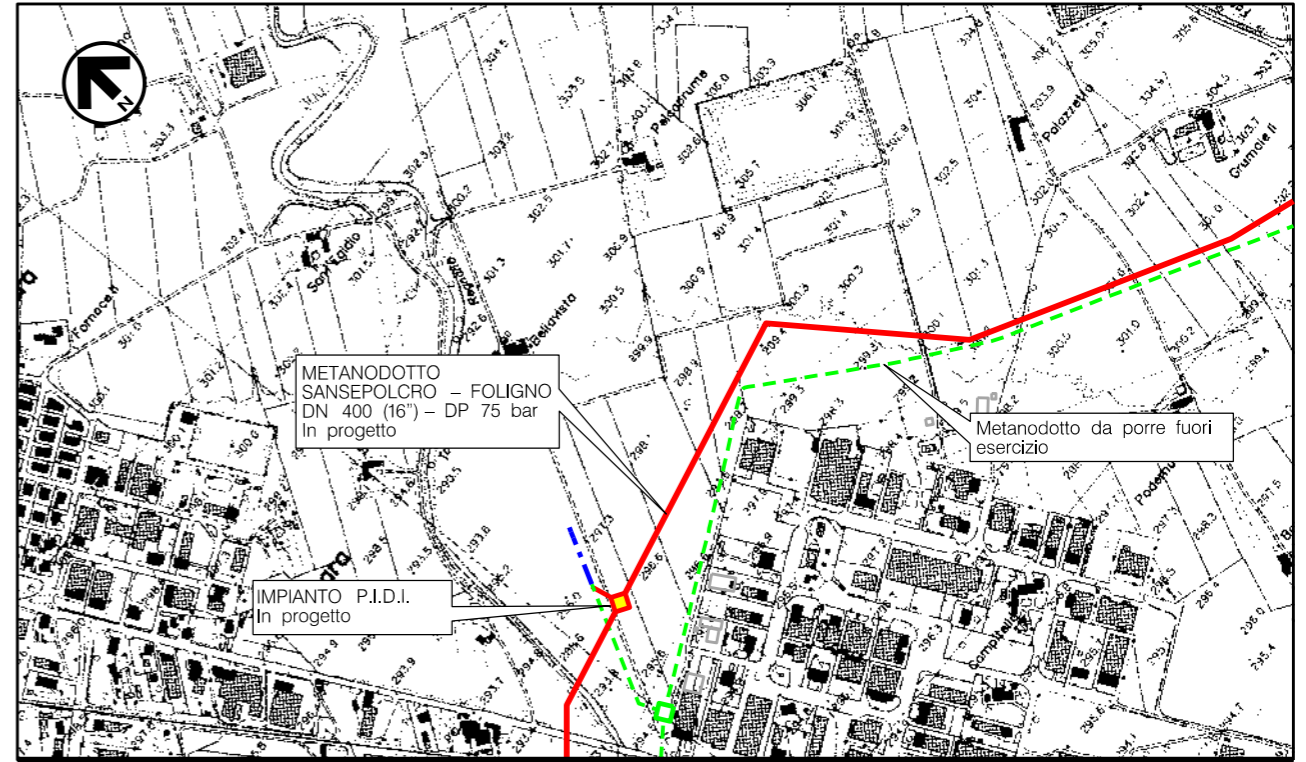
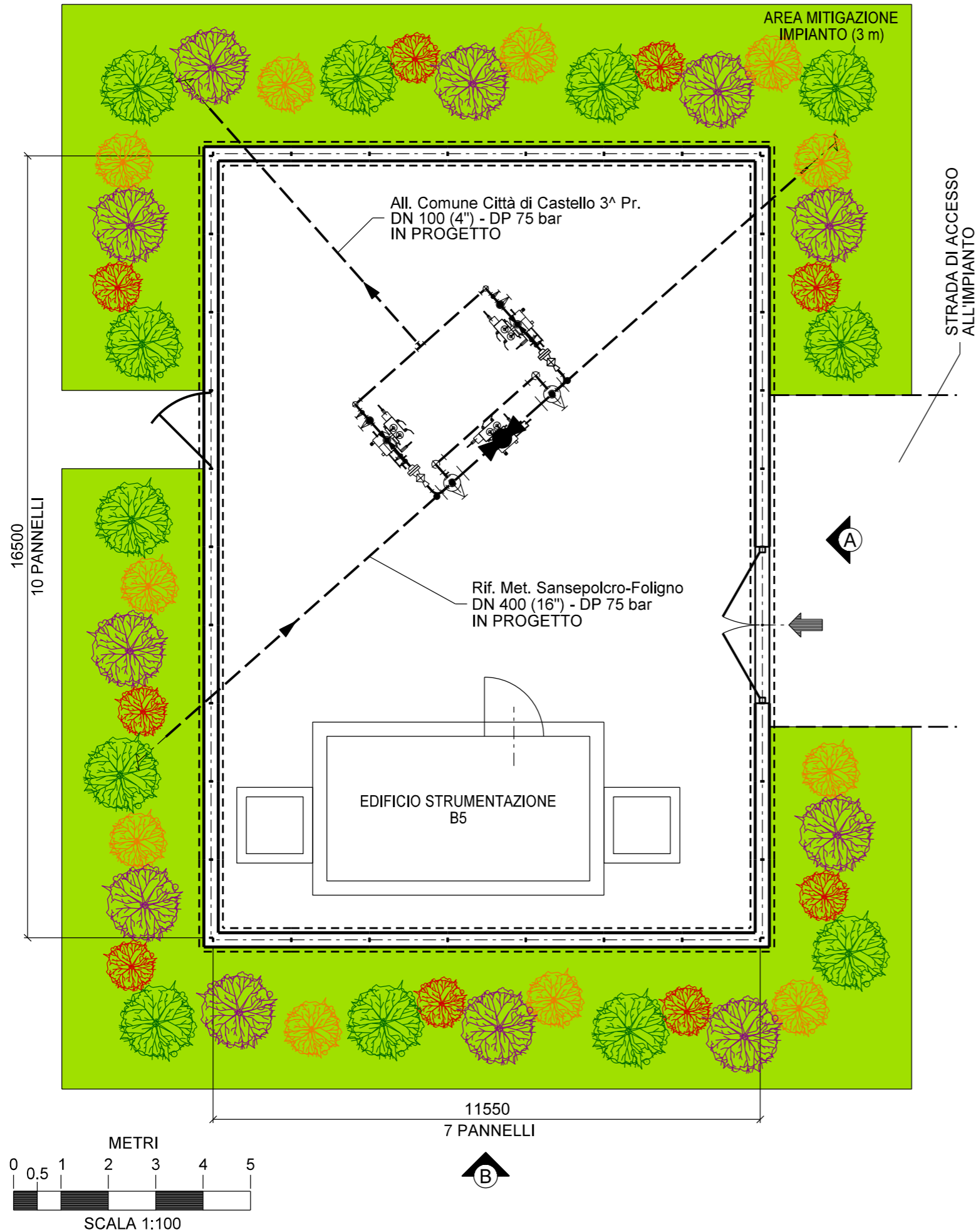
DISEGNI DI RIFERIMENTO	N.
PUNTO DI INTERCETTAZIONE DI LINEA (P.I.L.)	ST-I-04



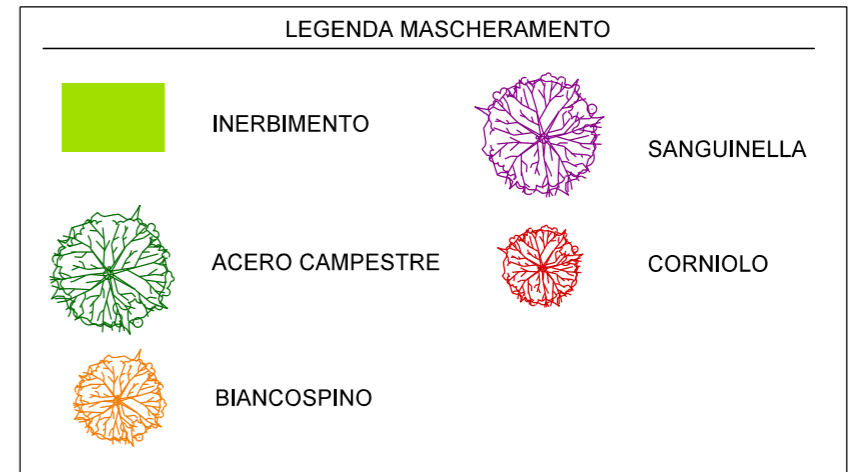
VISTA 4: Foto aerea con evidenziata l'area di intervento

0	30/09/2021	EMISSIONE	LUNADEI	BATTISTI	LUMINARI
REV.	DATA	DESCRIZIONE	DISEGN.	CONTR.	APPROV.
Proprietario		Progettista			
METANODOTTO SANSEPOLCRO - FOLIGNO DN 400 (16") - DP 75 bar			DISEGNO IM-MASC-04		
			REVISIONE	0	
			COMMESSA	NR/20047/R-L01	
			COD. TEC.	---	
			SCALA	---	
MASCHERAMENTO IMPIANTO P.I.L. Loc. Villa Facchinetti km 14+049			FOGLIO	3 di 3	

Il presente disegno e' di proprieta' aziendale - La societa' tutelera' i propri diritti a termine di legge.

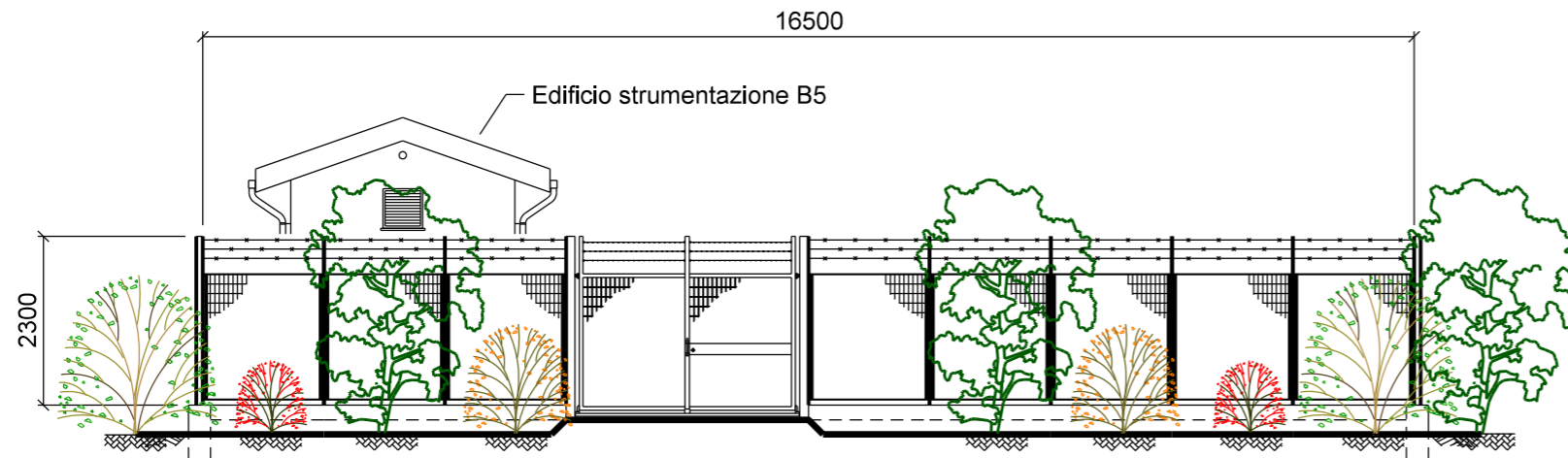


Comune di CITTÀ DI CASTELLO - CTR n. 289110
STRALCIO PLANIMETRICO 1:10000

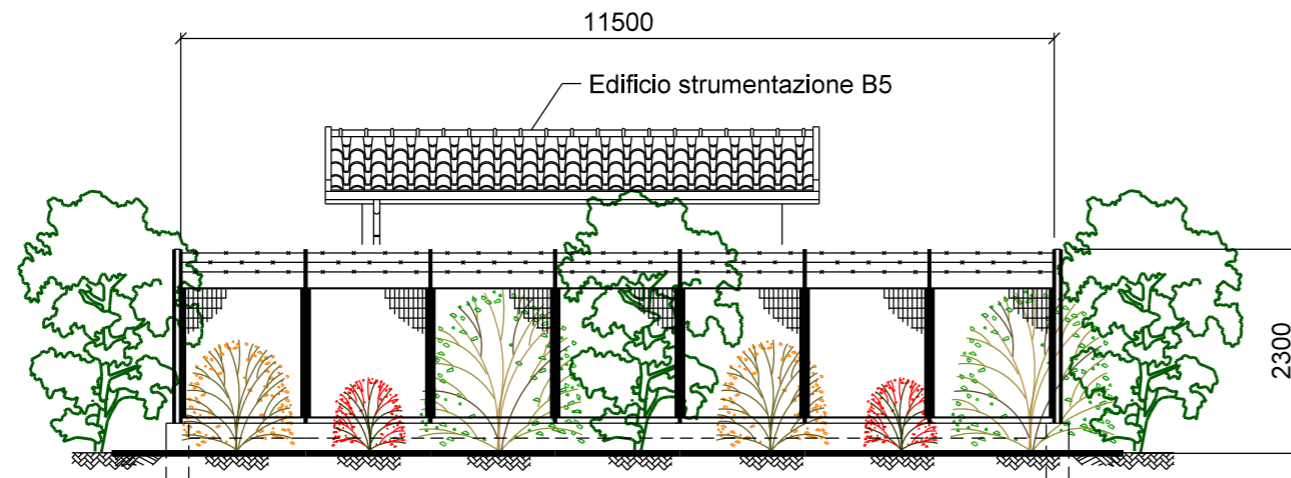


0	30/09/2021	EMISSIONE		SPERANDINI	BATTISTI	LUMINARI
REV.	DATA	DESCRIZIONE		DISEGN.	CONTR.	APPROV.
Proprietario		Progettista		DISEGNO IM-MASC-05		
METANODOTTO SANSEPOLCRO - FOLIGNO DN 400 (16") - DP 75 bar			REVISIONE	0		
			COMMESSA	NR/20047/R-L01		
			COD. TEC.	---		
			SCALA	1:100		
MASCHERAMENTO IMPIANTO (P.I.D.I.) Loc. Città di Castello km 14+990			FOGLIO	1 di 3		

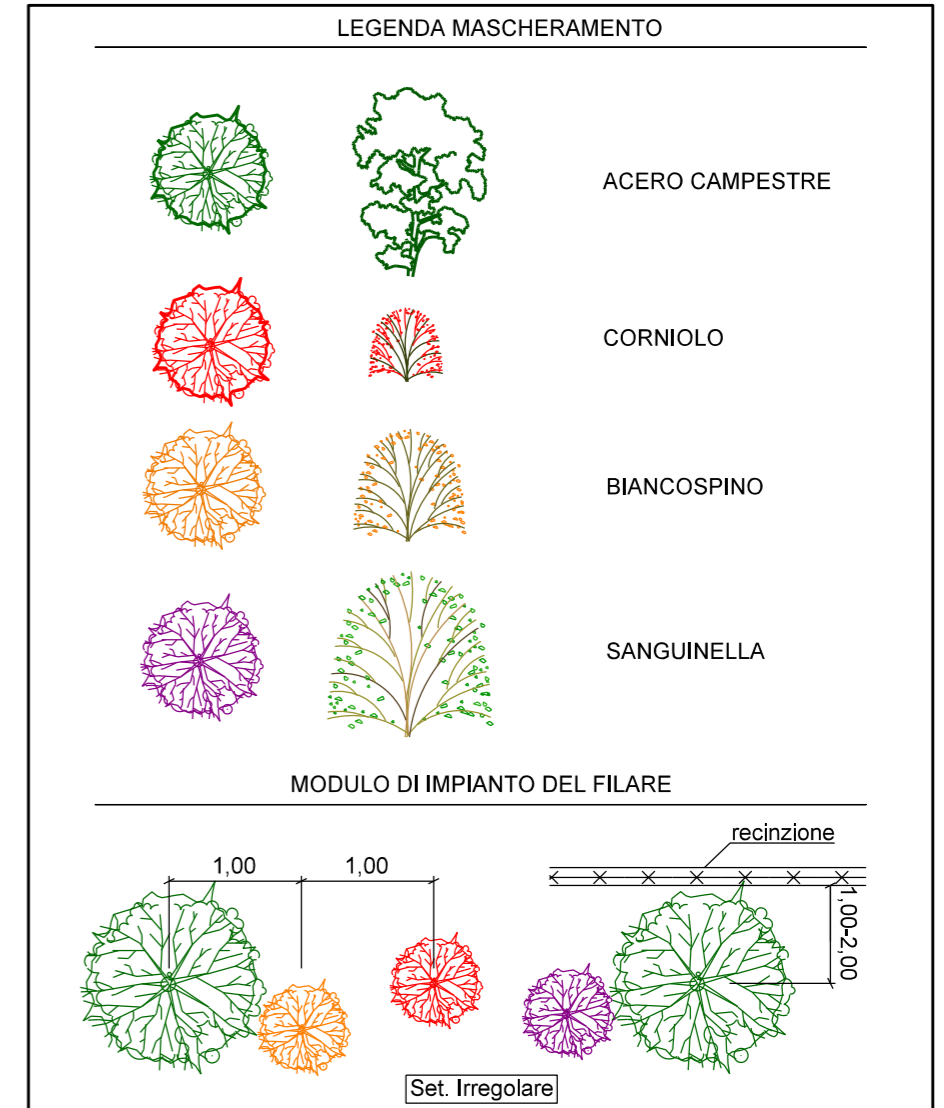
DISEGNI DI RIFERIMENTO	N.
PUNTO DI INTERCETTAZIONE DI DERIVAZIONE P.I.D.I.	ST-I-05



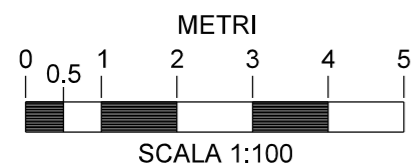
PROSPETTO A



PROSPETTO B



NOTE:
 - LA POSIZIONE DEGLI ARBUSTI HA IL SOLO SCOPO DI RAPPRESENTARE LA TIPOLOGIA DI ESSENZE DA PIANTUMARE.
 - METTERE A DIMORA LE PIANTE COME RIPORTATO IN PLANIMETRIA
 - UTILIZZARE PIANTE ARBOREE H. 1,25 - 1,50 m
 - UTILIZZARE PIANTE ARBUSTIVE H. 0,80 - 1,0 m
 - LE MISURE SONO ESPRESSE IN MILIMETRI



Il presente disegno e' di 'proprietà' aziendale - La società 'tutelera' i propri diritti a termine di legge.

0	30/09/2021	EMISSIONE	SPERANDINI	BATTISTI	LUMINARI
REV.	DATA	DESCRIZIONE	DISEGN.	CONTR.	APPROV.
Proprietario		Progettista	DISEGNO IM-MASC-05		
METANODOTTO SANSEPOLCRO - FOLIGNO DN 400 (16") - DP 75 bar			REVISIONE	0	
			COMMESSA	NR/20047/R-L01	
MASCHERAMENTO IMPIANTO (P.I.D.I.) Loc. Città di Castello km 14+990			COD. TEC.	---	
			SCALA	1:100	
			FOGLIO	2 di 3	



VISTA 1: Stato di fatto

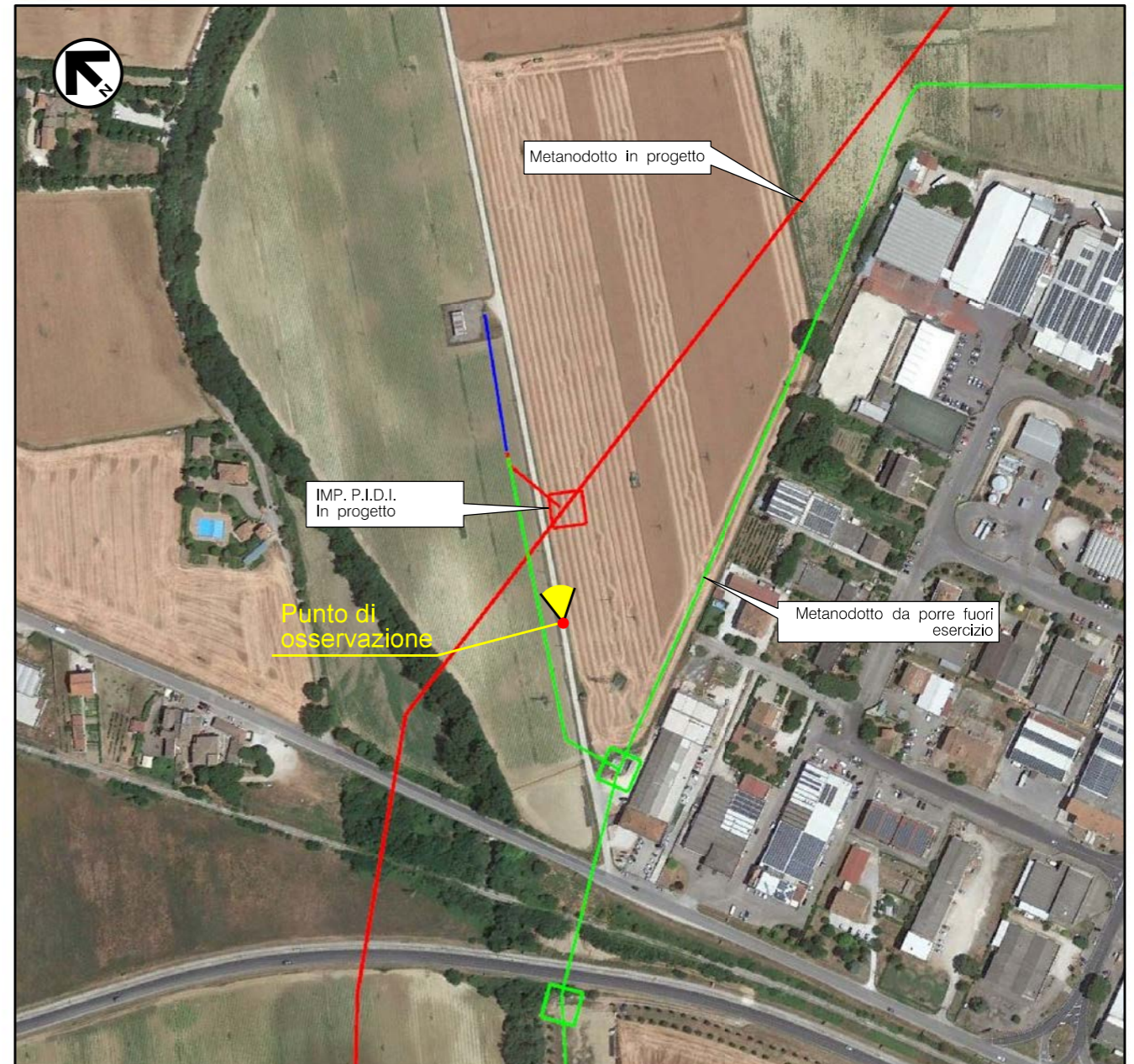


VISTA 2: Stato di progetto



VISTA 3: Stato di progetto con mascheramento

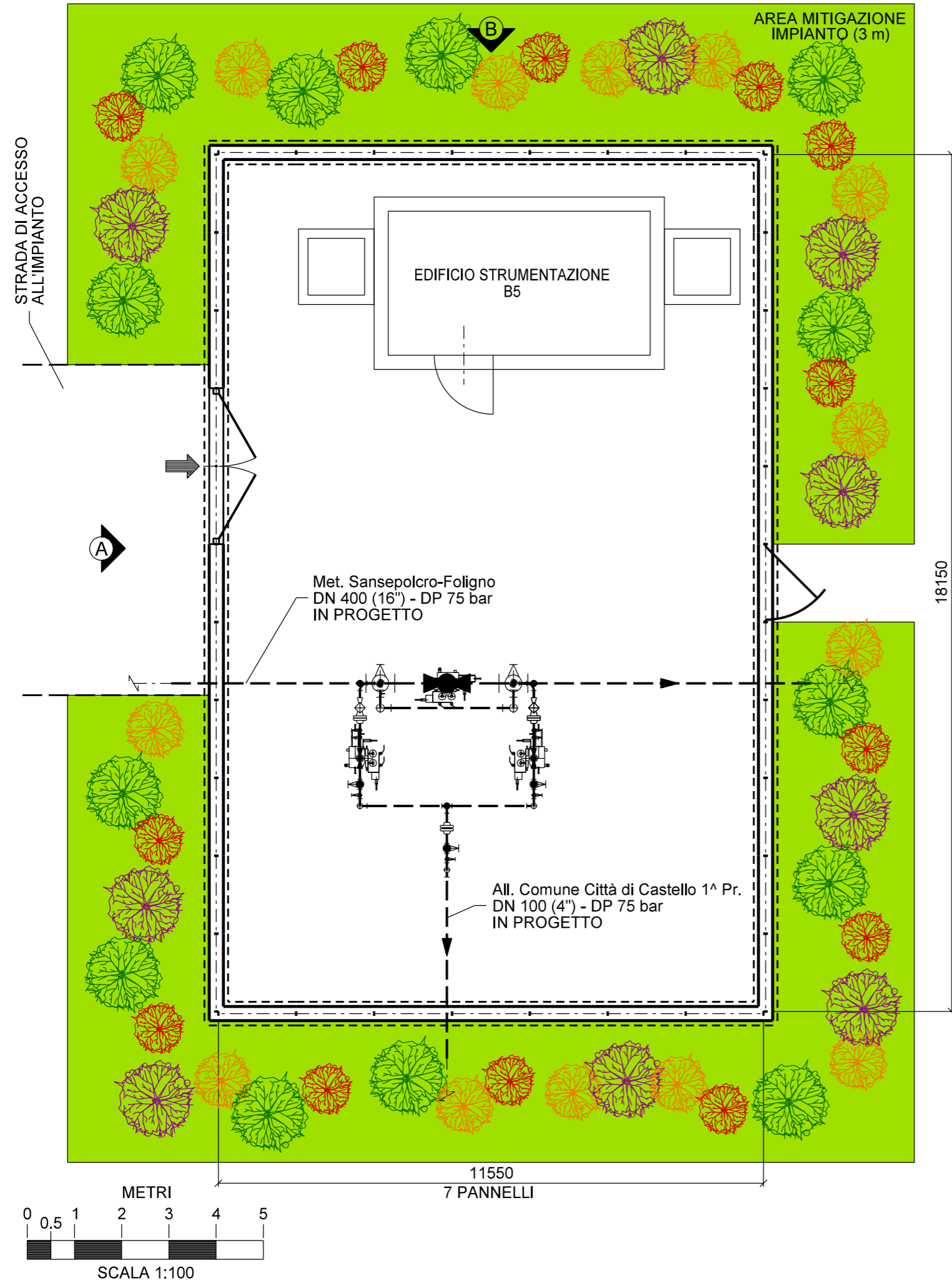
DISEGNI DI RIFERIMENTO	N.
PUNTO DI INTERCETTAZIONE DI DERIVAZIONE P.I.D.I.	ST-I-05



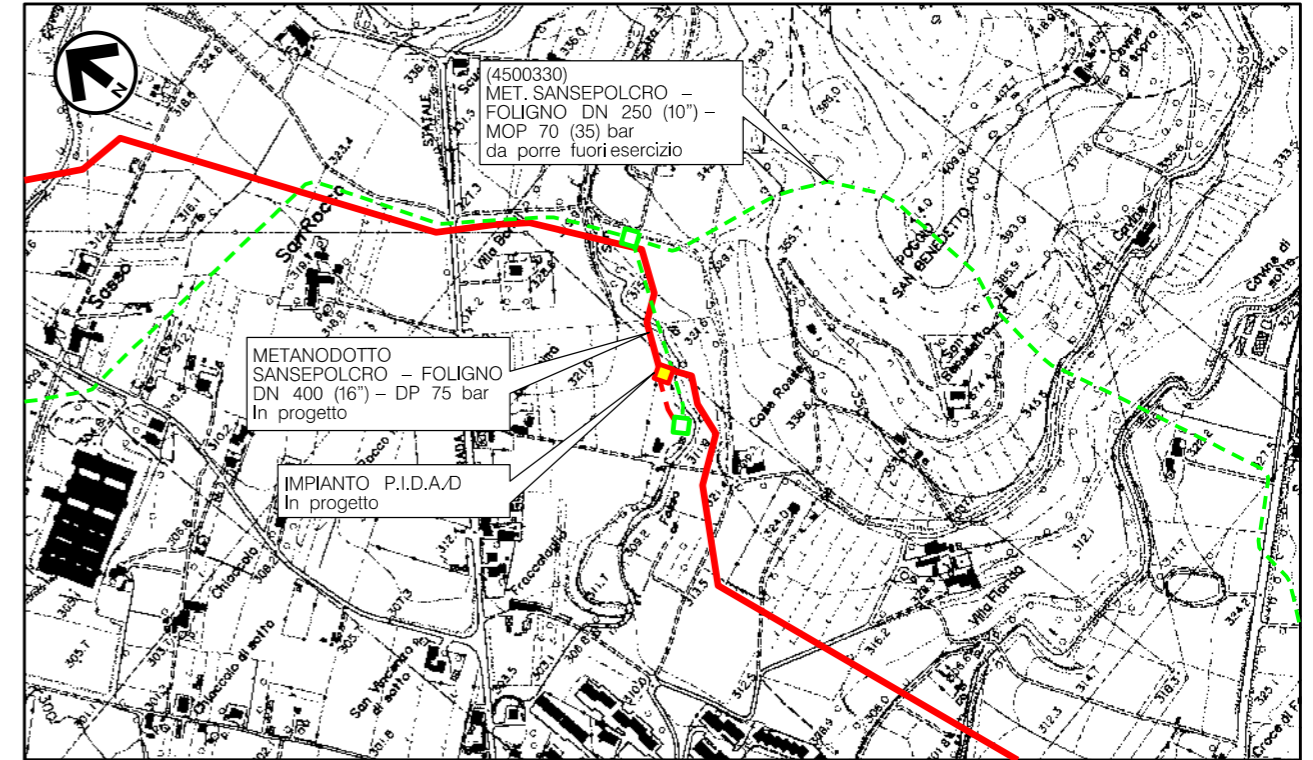
VISTA 4: Foto aerea con evidenziata l'area di intervento

0	30/09/2021	EMISSIONE	SPERANDINI	BATTISTI	LUMINARI
REV.	DATA	DESCRIZIONE	DISEGN.	CONTR.	APPROV.
Proprietario		Progettista			
METANODOTTO SANSEPOLCRO - FOLIGNO DN 400 (16") - DP 75 bar			DISEGNO		
			IM-MASC-05		
MASCHERAMENTO IMPIANTO (P.I.D.I.) Loc. Città di Castello km 14+990			REVISIONE	0	
			COMMESSA	NR/20047/R-L01	
			COD. TEC.	---	
			SCALA	---	
			FOGLIO	3 di 3	

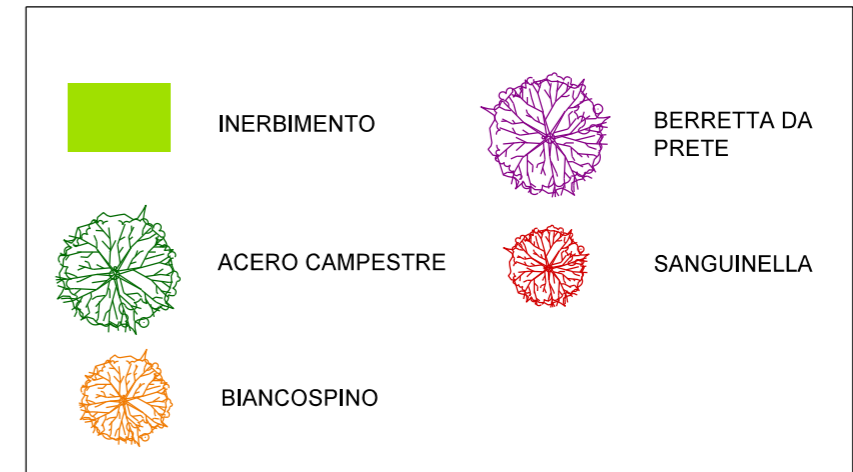
Il presente disegno e' di proprieta' aziendale - La societa' tutelera' i propri diritti a termine di legge.



DISEGNI DI RIFERIMENTO	N.
PUNTO DI INTERCETTAZIONE CON DISCAGGIO DI ALLACC.TO P.I.D.A.	ST-I-06

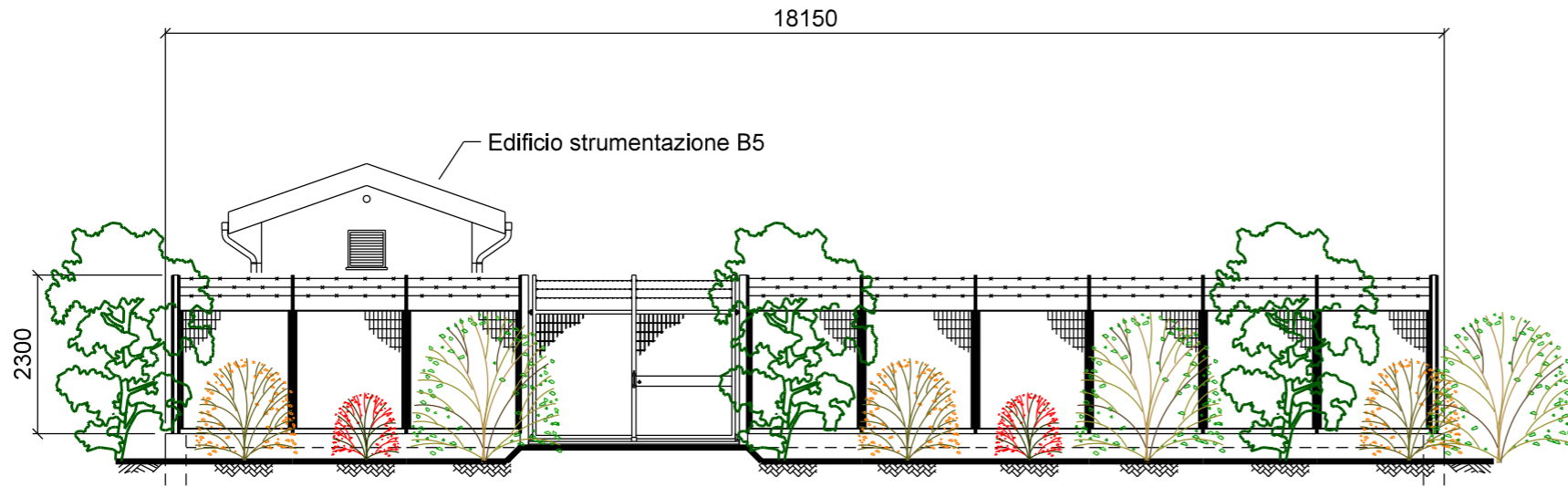


Comune di CITTÀ' DI CASTELLO (PG) - CTR n. 289120
STRALCIO PLANIMETRICO 1:10000

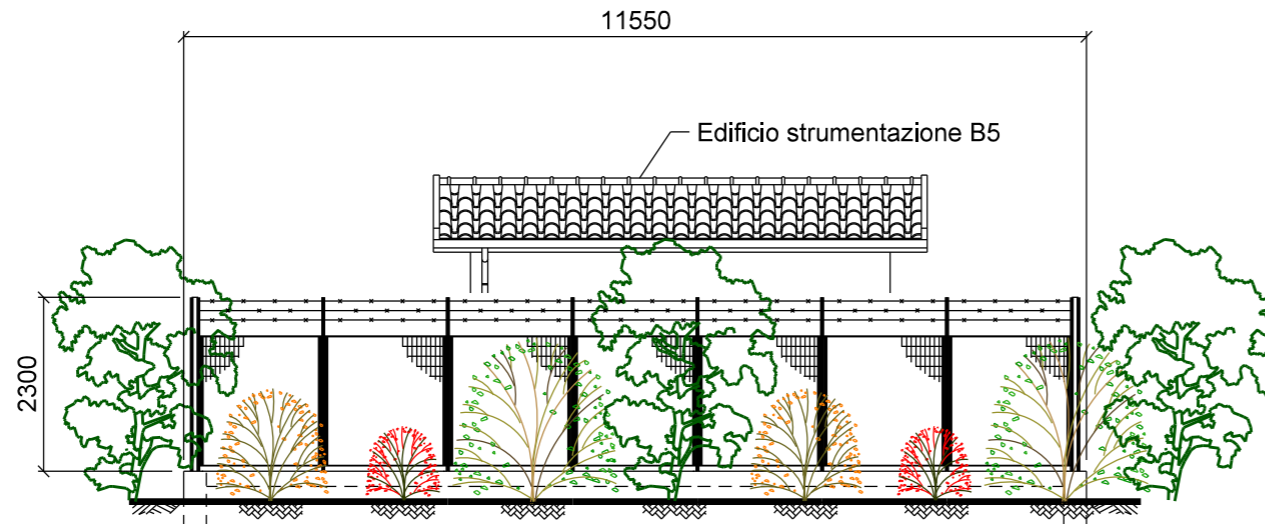


0	30/09/2021	EMISSIONE	SPERANDINI	BATTISTI	LUMINARI
REV.	DATA	DESCRIZIONE	DISEGN.	CONTR.	APPROV.
Proprietario		Progettista			
METANODOTTO SANSEPOLCRO - FOLIGNO DN 400 (16") - DP 75 bar			DISEGNO IM-MASC-06		
			REVISIONE	0	
MASCHERAMENTO IMPIANTO (P.I.D.A.)/D Loc. Poggio S.Benedetto km 19+958			COMMESSA	NR/20047/R-L01	
			SCALA	1:100	
			FOGLIO	1 di 3	

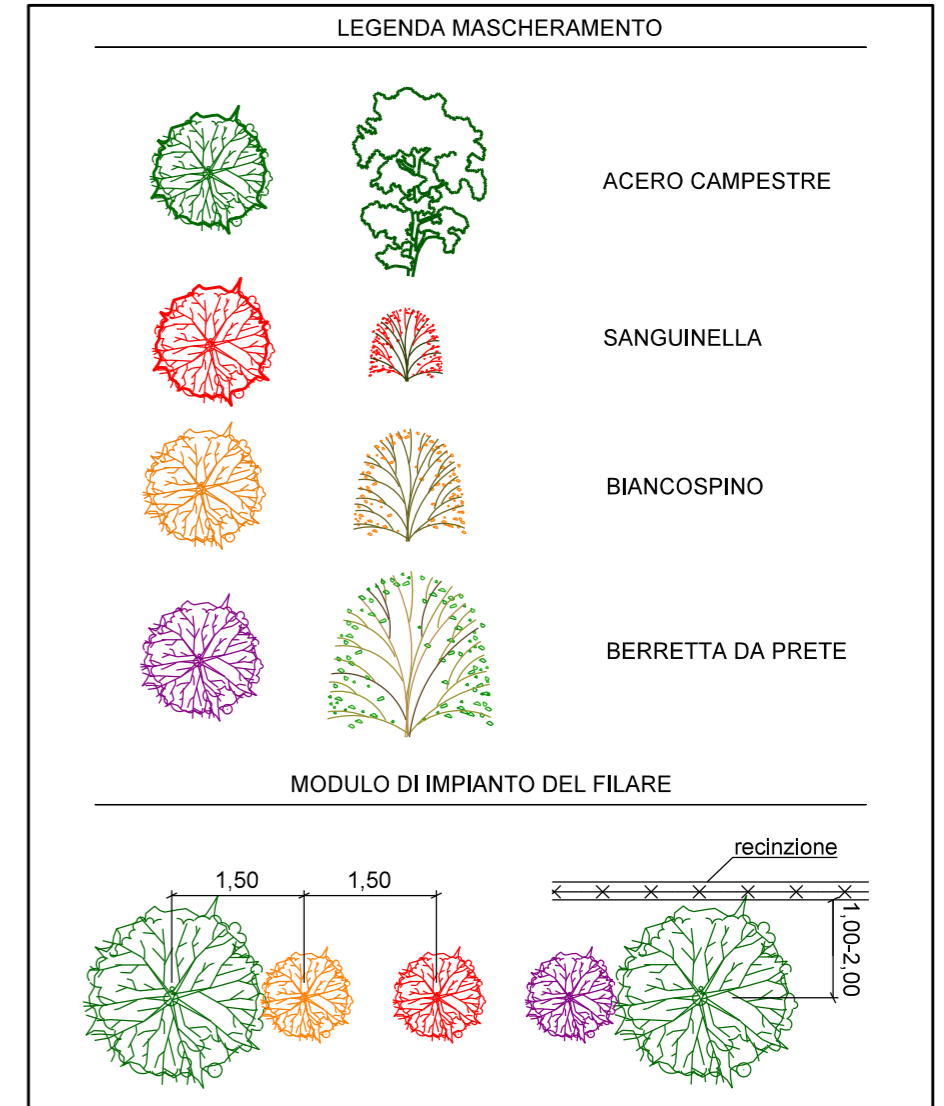
DISEGNI DI RIFERIMENTO	N.
PUNTO DI INTERCETTAZIONE CON DISCAGGIO DI ALLACC.TO P.I.D.A.	ST-I-06



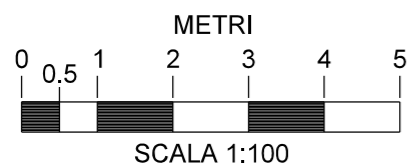
PROSPETTO A



PROSPETTO B



NOTE:
 - LA POSIZIONE DEGLI ARBUSTI HA IL SOLO SCOPO DI RAPPRESENTARE LA TIPOLOGIA DI ESSENZE DA PIANTUMARE.
 - METTERE A DIMORA LE PIANTE COME RIPORTATO IN PLANIMETRIA
 - UTILIZZARE PIANTE ARBOREE H. 1,25 - 1,50 m
 - UTILIZZARE PIANTE ARBUSTIVE H. 0,80 - 1,0 m
 - LE MISURE SONO ESPRESSE IN MILIMETRI



Il presente disegno e' di proprieta' aziendale - La societa' tutelera' i propri diritti a termine di legge.

0	30/09/2021	EMISSIONE	SPERANDINI	BATTISTI	LUMINARI
REV.	DATA	DESCRIZIONE	DISEGN.	CONTR.	APPROV.
Proprietario		Progettista			
METANODOTTO SANSEPOLCRO - FOLIGNO DN 400 (16") - DP 75 bar			DISEGNO IM-MASC-06		
			REVISIONE	0	
MASCHERAMENTO IMPIANTO (P.I.D.A.)/D Loc. Poggio S.Benedetto km 19+958			COMMESSA	NR/20047/R-L01	
			SCALA	1:100	
			FOGLIO	2 di 3	

Il presente disegno e' di 'proprietà' aziendale - La società 'tutelera' i propri diritti a termine di legge.



VISTA 1: Stato di fatto

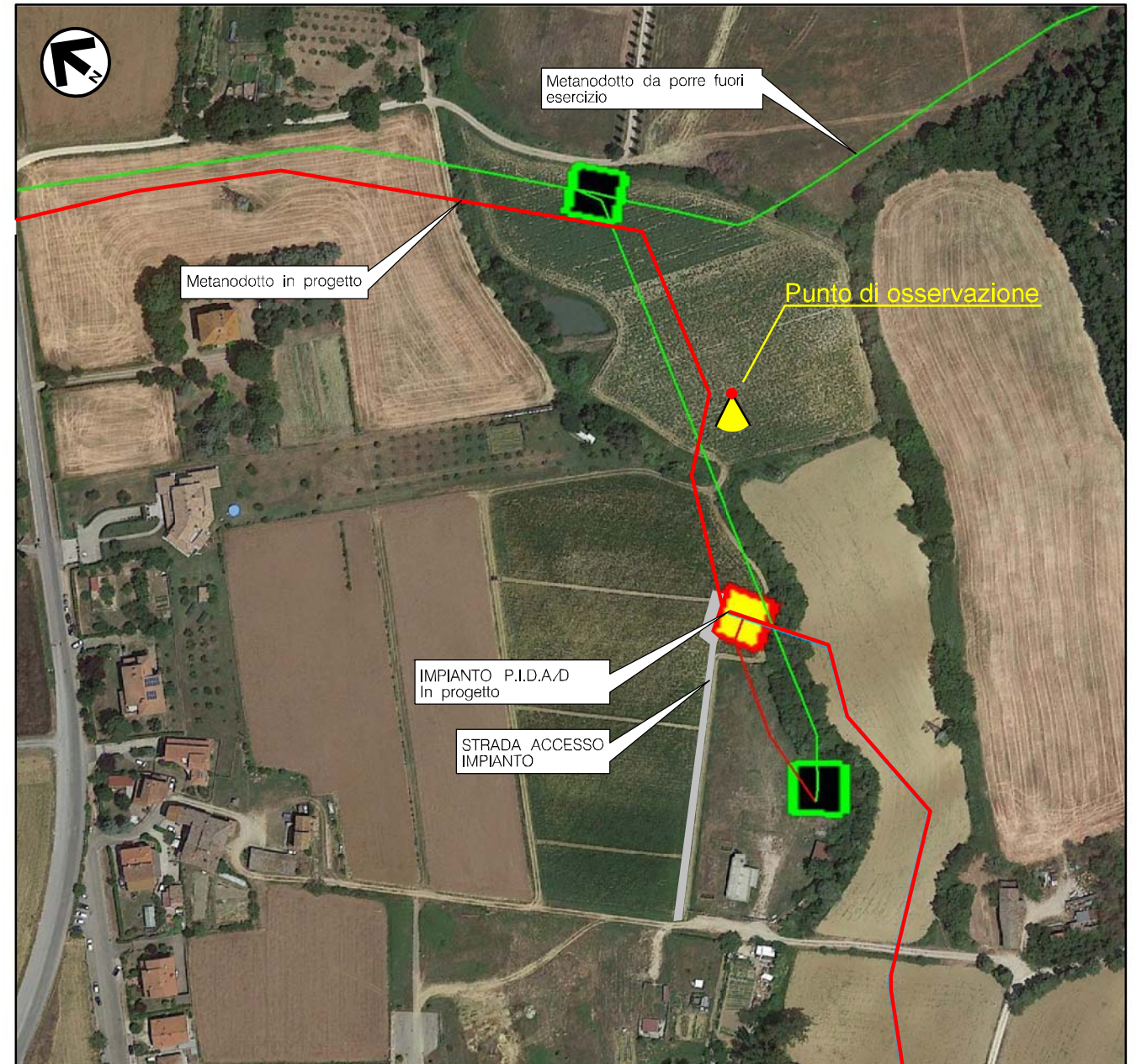


VISTA 2: Stato di progetto



VISTA 3: Stato di progetto con mascheramento

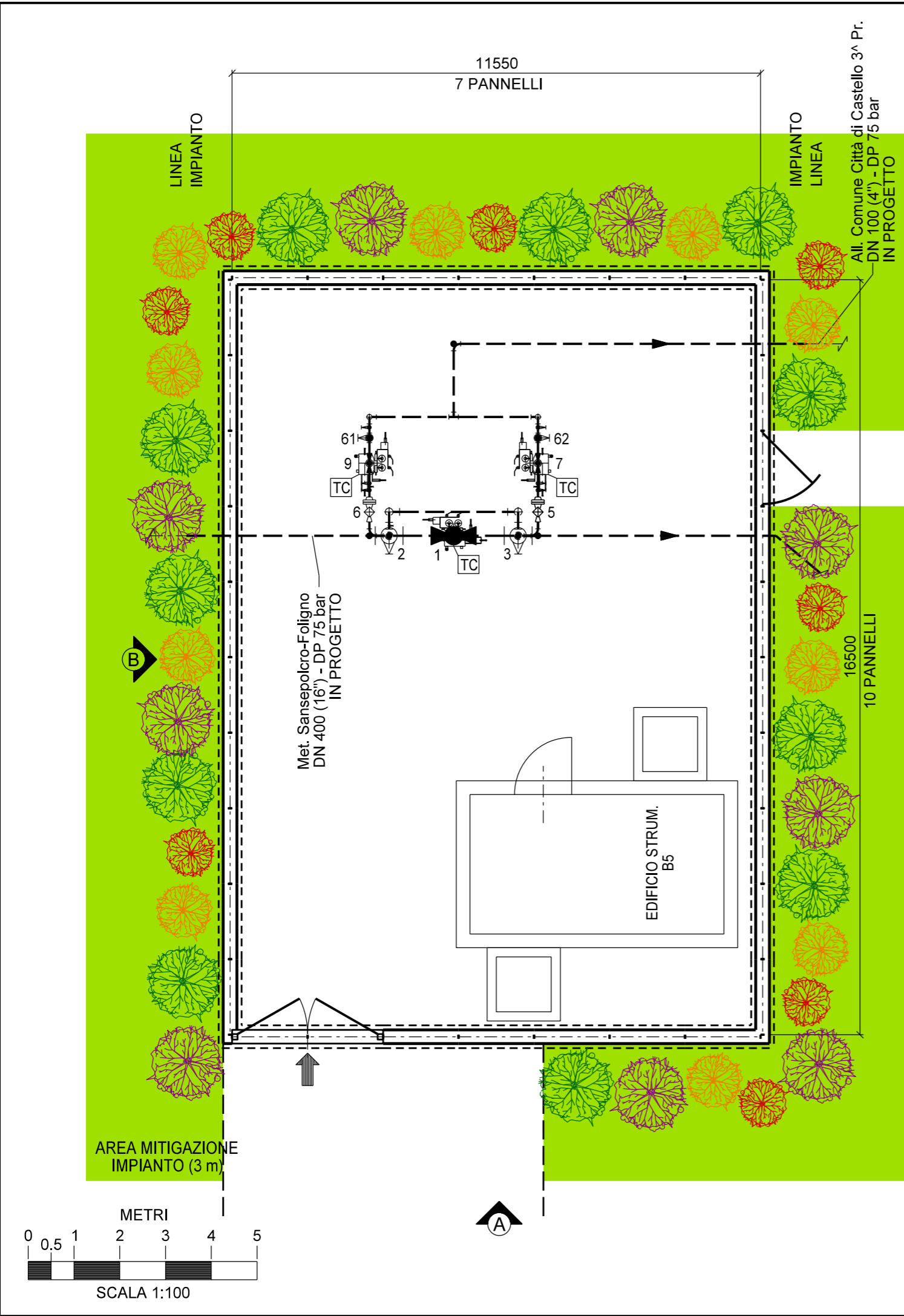
DISEGNI DI RIFERIMENTO	N.
PUNTO DI INTERCETTAZIONE CON DISCAGGIO DI ALLACC.TO P.I.D.A.	ST-I-06



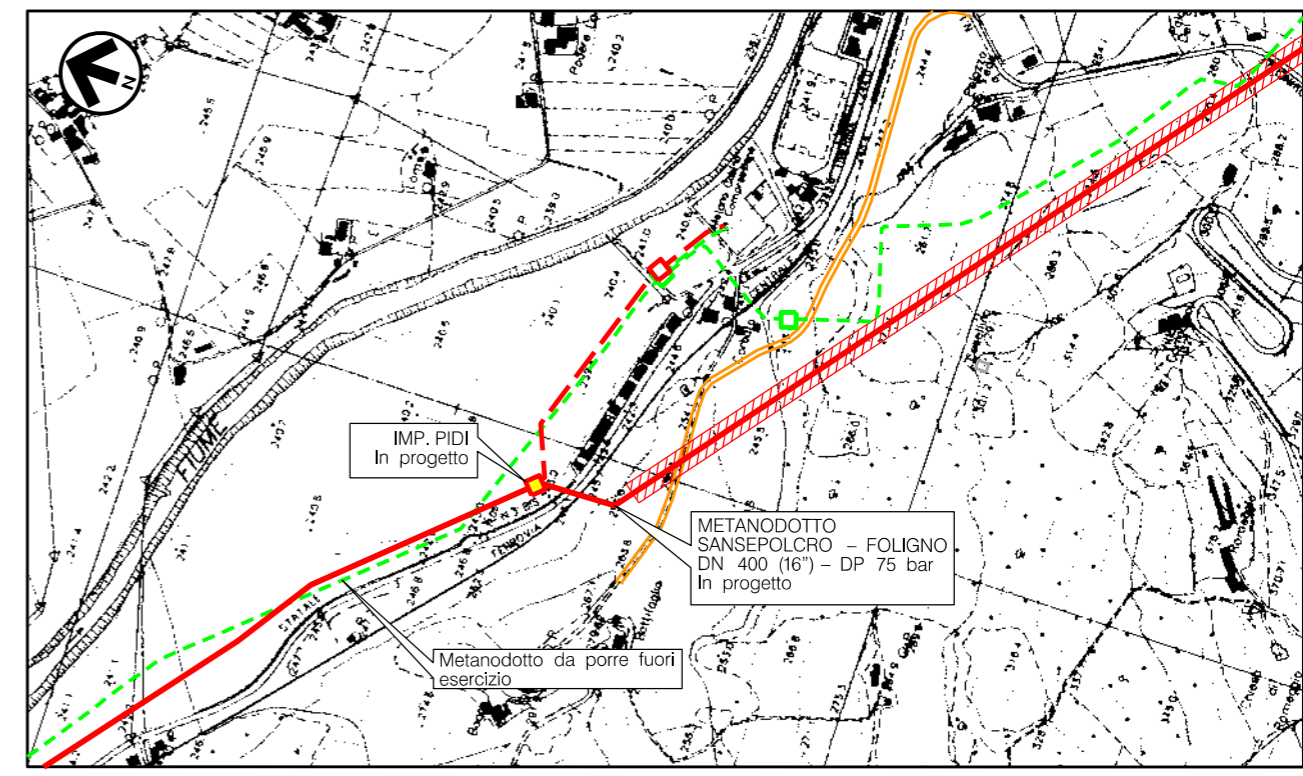
VISTA 4: Foto aerea con evidenziata l'area di intervento

0	30/09/2021	EMISSIONE	SPERANDINI	BATTISTI	LUMINARI
REV.	DATA	DESCRIZIONE	DESEGN.	CONTR.	APPROV.
Proprietario		Progettista			
METANODOTTO SANSEPOLCRO - FOLIGNO DN 400 (16") - DP 75 bar			DISEGNO		
			IM-MASC-06		
MASCHERAMENTO IMPIANTO (P.I.D.A.)/D Loc. Poggio S.Benedetto km 19+958			REVISIONE	0	
			COMMESSA	NR/20047/R-L01	
			COD. TEC.	---	
			SCALA	---	
			FOGLIO	3 di 3	

Il presente disegno e' di 'proprietà' aziendale - La società 'tutelera' i propri diritti a termine di legge.



DISEGNI DI RIFERIMENTO	N.
PUNTO DI INTERCETTAZIONE DI DERIVAZIONE IMPORTANTE (P.I.D.I.)	ST-I-08

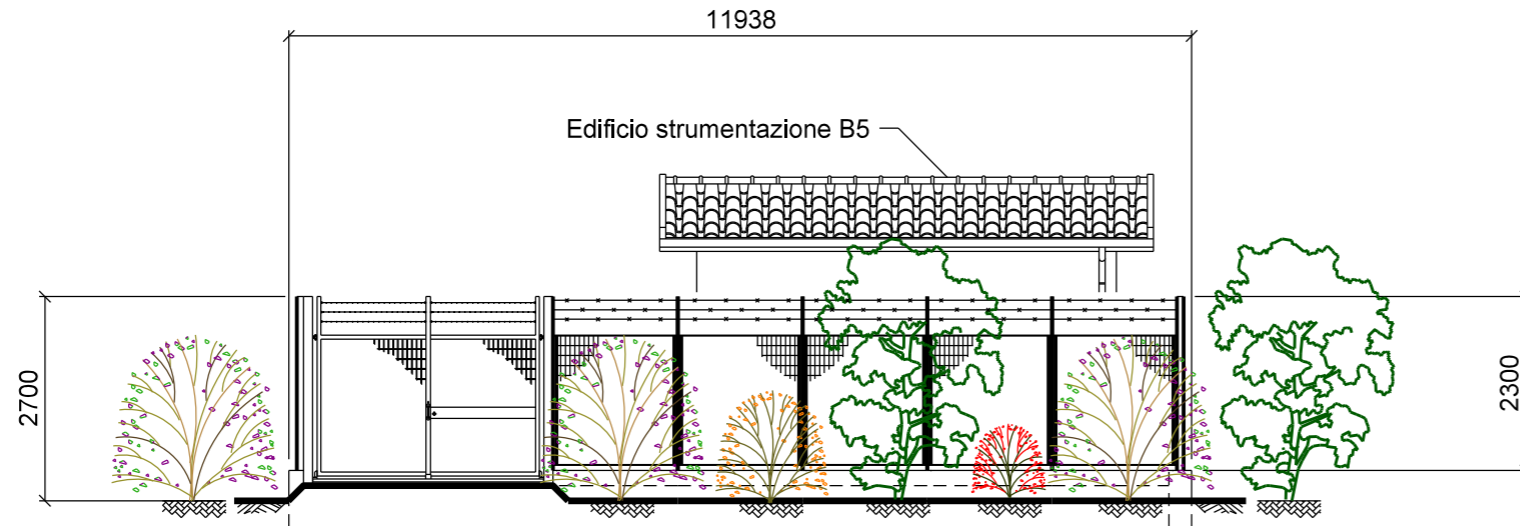


Comune di Umbertide - CTR n. 299080 e 299120
STRALCIO PLANIMETRICO 1:10000

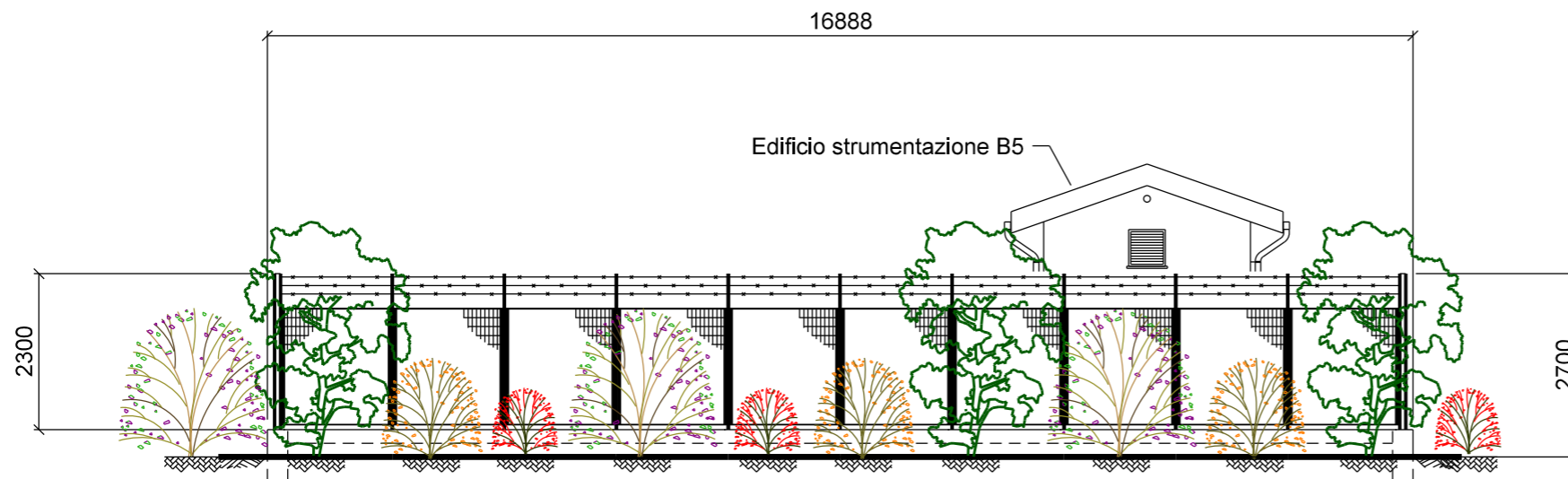
LEGENDA MASCHERAMENTO			
	INERBIMENTO		CORNIOLA
	ACERO CAMPESTRE		SANGUINELLA
	BIANCOSPINO		

0	30/09/2021	EMISSIONE	LUNADEI	BATTISTI	LUMINARI
REV.	DATA	DESCRIZIONE	DISEGN.	CONTR.	APPROV.
Proprietario		Progettista		DISEGNO IM-MASC-08	
METANODOTTO SANSEPOLCRO - FOLIGNO DN 400 (16") - DP 75 bar			REVISIONE		0
			COMMESSA		NR/20047/R-L01
			COD. TEC.		---
MASCHERAMENTO IMPIANTO P.I.D.I. Loc. Battifoglia km 42+929			SCALA		1:100
			FOGLIO		1 di 3

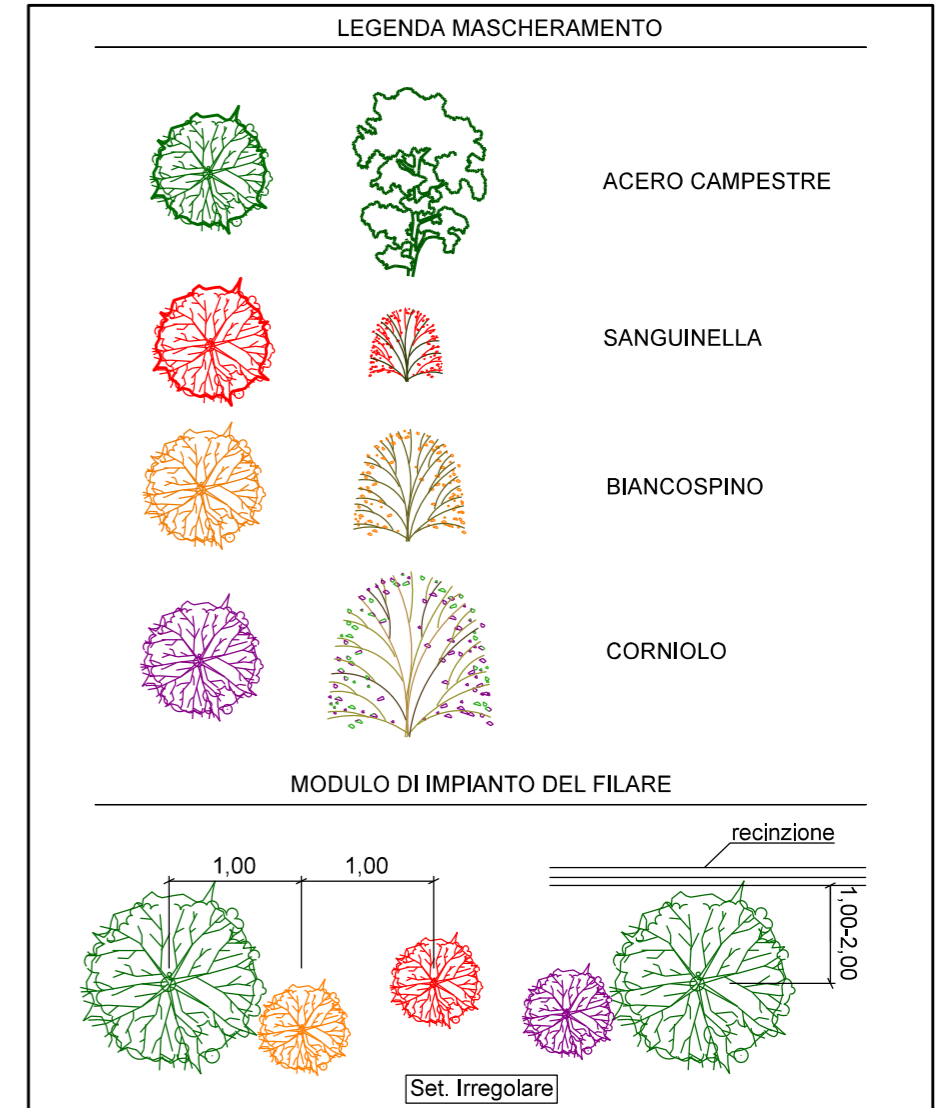
DISEGNI DI RIFERIMENTO	N.
PUNTO DI INTERCETTAZIONE DI DERIVAZIONE IMPORTANTE (P.I.D.I.)	ST-I-08



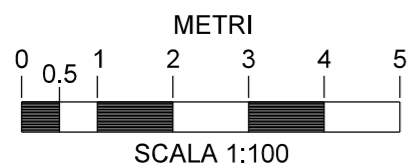
PROSPETTO A



PROSPETTO B



NOTE:
 - LA POSIZIONE DEGLI ARBUSTI HA IL SOLO SCOPO DI RAPPRESENTARE LA TIPOLOGIA DI ESSENZE DA PIANTUMARE.
 - METTERE A DIMORA LE PIANTE COME RIPORTATO IN PLANIMETRIA
 - UTILIZZARE PIANTE ARBOREE H. 1,25 - 1,50 m
 - UTILIZZARE PIANTE ARBUSTIVE H. 0,80 - 1,0 m
 - LE MISURE SONO ESPRESSE IN MILIMETRI



Il presente disegno e' di proprieta' aziendale - La societa' tutelera i propri diritti a termine di legge.

0	30/09/2021	EMISSIONE	LUNADEI	BATTISTI	LUMINARI
REV.	DATA	DESCRIZIONE	DISEGN.	CONTR.	APPROV.
Proprietario		Progettista	DISEGNO IM-MASC-08		
METANODOTTO SANSEPOLCRO - FOLIGNO DN 400 (16") - DP 75 bar			REVISIONE	0	
			COMMESSA	NR/20047/R-L01	
MASCHERAMENTO IMPIANTO P.I.D.I. Loc. Battifoglia km 42+929			COD. TEC.	---	
			SCALA	1:100	
			FOGLIO	2 di 3	



VISTA 1: Stato di fatto

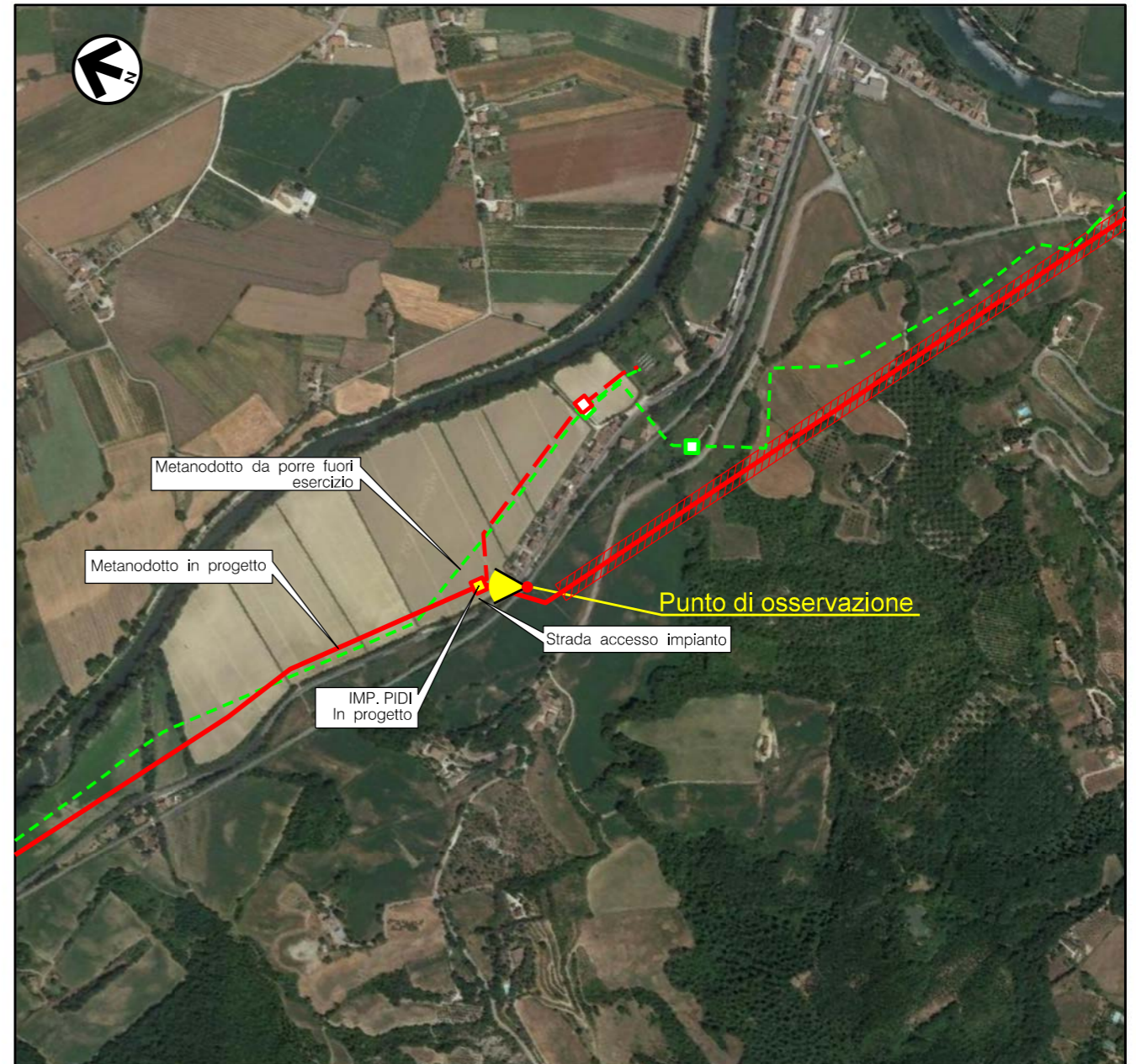


VISTA 2: Stato di progetto



VISTA 3: Stato di progetto con mascheramento

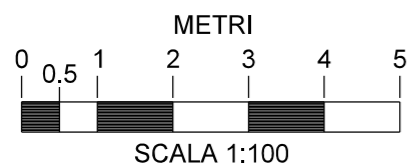
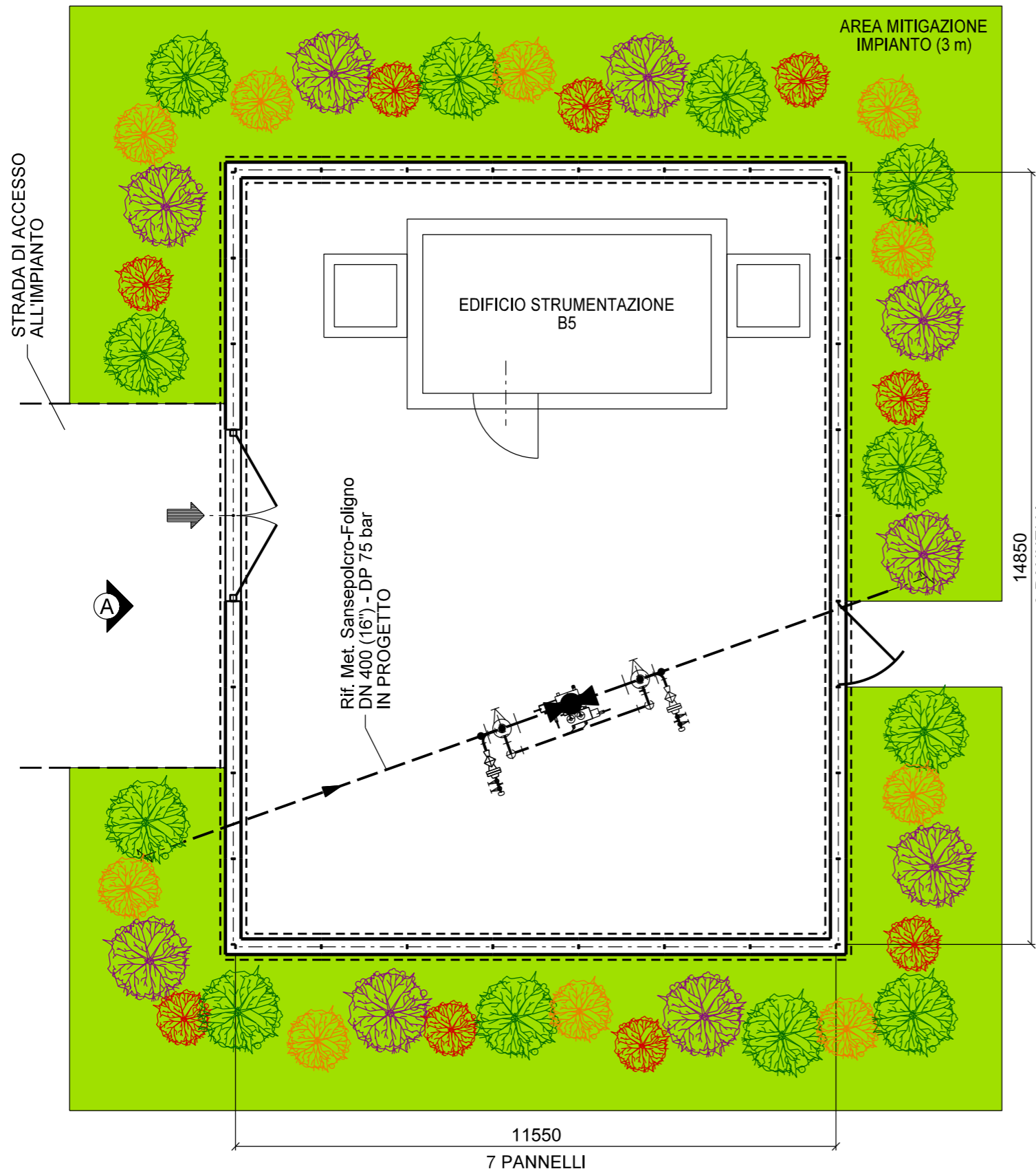
DISEGNI DI RIFERIMENTO	N.
PUNTO DI INTERCETTAZIONE DI DERIVAZIONE IMPORTANTE (P.I.D.I.)	ST-I-08



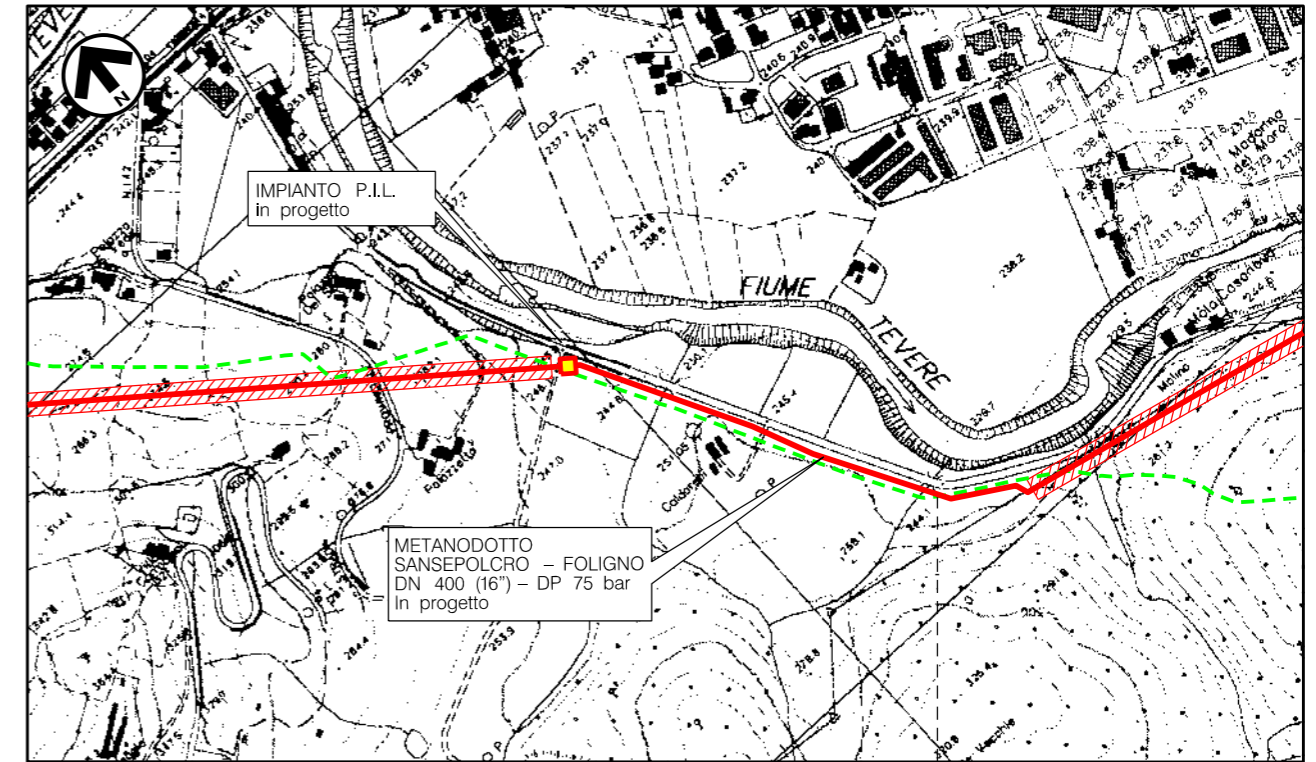
VISTA 4: Foto aerea con evidenziata l'area di intervento

0	30/09/2021	EMISSIONE	LUNADEI	BATTISTI	LUMINARI
REV.	DATA	DESCRIZIONE	DISEGN.	CONTR.	APPROV.
Proprietario		Progettista			
METANODOTTO SANSEPOLCRO - FOLIGNO DN 400 (16") - DP 75 bar			DISEGNO IM-MASC-08		
			REVISIONE	0	
MASCERAMENTO IMPIANTO P.I.D.I. Loc. Battifoglia km 42+929			COMMESSA	NR/20047/R-L01	
			COD. TEC.	---	
			SCALA	---	
			FOGLIO	3 di 3	

Il presente disegno e' di proprieta' aziendale - La societa' tutelera' i propri diritti a termine di legge.



DISEGNI DI RIFERIMENTO	N.
PUNTO DI INTERCETTAZIONE DI LINEA P.I.L.	ST-I-09

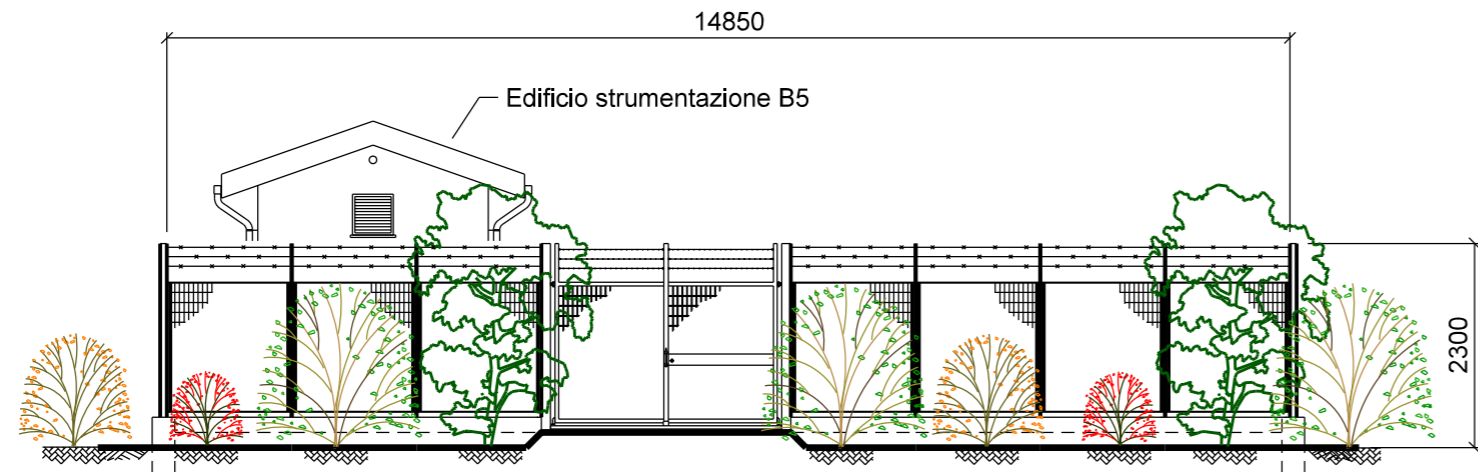


Comune di UMBERTIDE (PG) - CTR n. 299080
STRALCIO PLANIMETRICO 1:10000

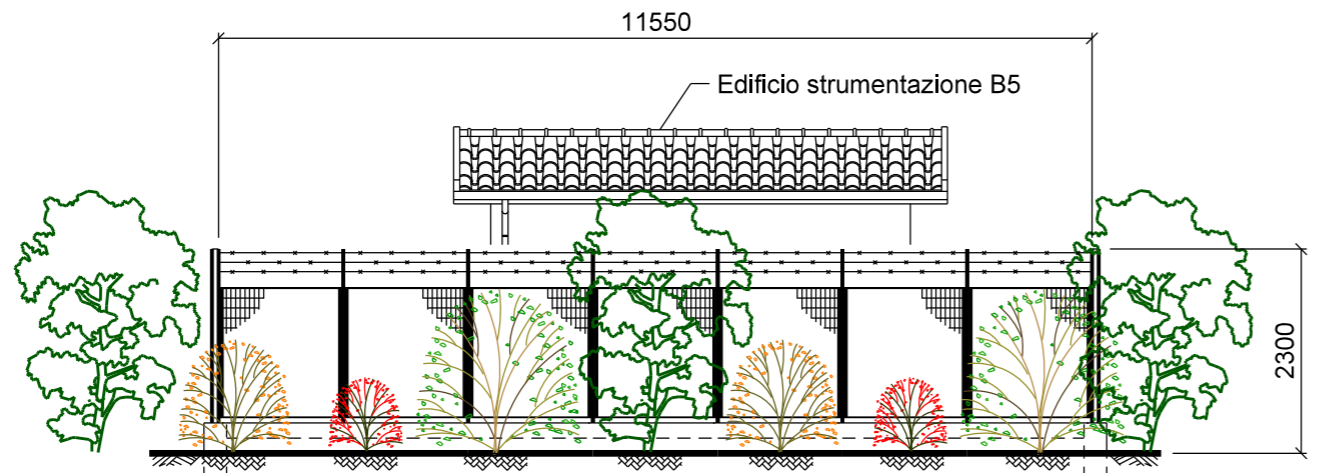
LEGENDA MASCHERAMENTO			
	INERBIMENTO		BERRETTA DA PRETE
	ACERO CAMPESTRE		SANGUINELLA
	BIANCOSPINO		

0	30/09/2021	EMISSIONE			
REV.	DATA	DESCRIZIONE	DISEGN.	CONTR.	APPROV.
Proprietario		Progettista			
<p>METANODOTTO SANSEPOLCRO - FOLIGNO DN 400 (16") - DP 75 bar</p>			<p>DISEGNO IM-MASC-09</p>		
			REVISIONE	0	
			COMMESSA	NR/20047/R-L01	
			COD. TEC.	---	
			SCALA	1:100	
<p>MASCHERAMENTO IMPIANTO (P.I.L.) Loc. Umbertide km 44+345</p>			FOGLIO	1 di 3	

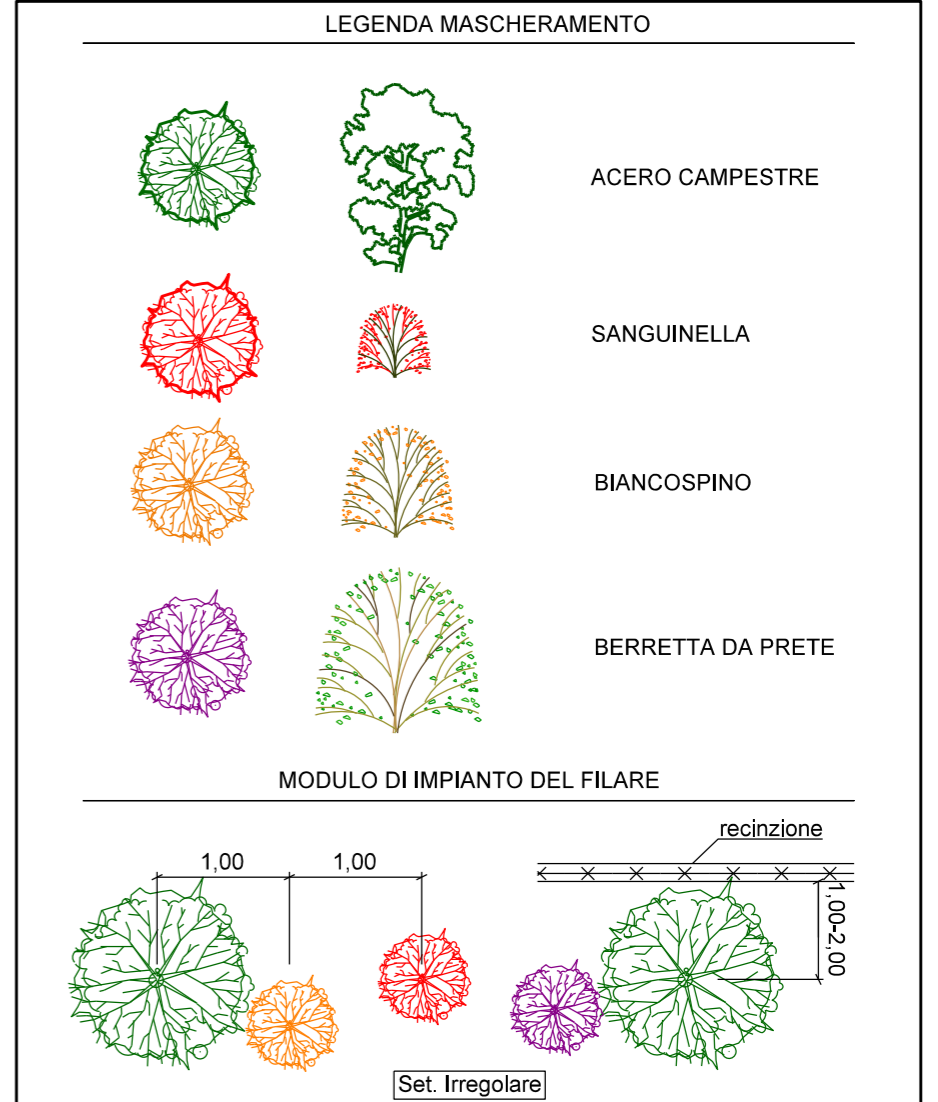
DISEGNI DI RIFERIMENTO	N.
PUNTO DI INTERCETTAZIONE DI LINEA P.I.L.	ST-I-09



PROSPETTO A

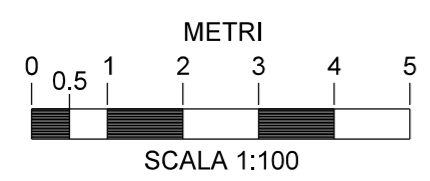


PROSPETTO B



NOTE:

- LA POSIZIONE DEGLI ARBUSTI HA IL SOLO SCOPO DI RAPPRESENTARE LA TIPOLOGIA DI ESSENZE DA PIANTUMARE.
- METTERE A DIMORA LE PIANTE COME RIPORTATO IN PLANIMETRIA
- UTILIZZARE PIANTE ARBOREE H. 1,25 - 1,50 m
- UTILIZZARE PIANTE ARBUSTIVE H. 0,80 - 1,0 m
- LE MISURE SONO ESPRESSE IN MILIMETRI



Il presente disegno e' di 'proprietà' aziendale - La società 'tutelera' i propri diritti a termine di legge.

0	30/09/2021	EMISSIONE	SPERANDINI	BATTISTI	LUMINARI
REV.	DATA	DESCRIZIONE	DISEGN.	CONTR.	APPROV.
Proprietario		Progettista	DISEGNO IM-MASC-09		
METANODOTTO SANSEPOLCRO - FOLIGNO DN 400 (16") - DP 75 bar			REVISIONE	0	
			COMMESSA	NR/20047/R-L01	
			COD. TEC.	---	
			SCALA	1:100	
MASCERAMENTO IMPIANTO (P.I.L.) Loc. Umbertide km 44+345			FOGLIO	2 di 3	



VISTA 1: Stato di fatto

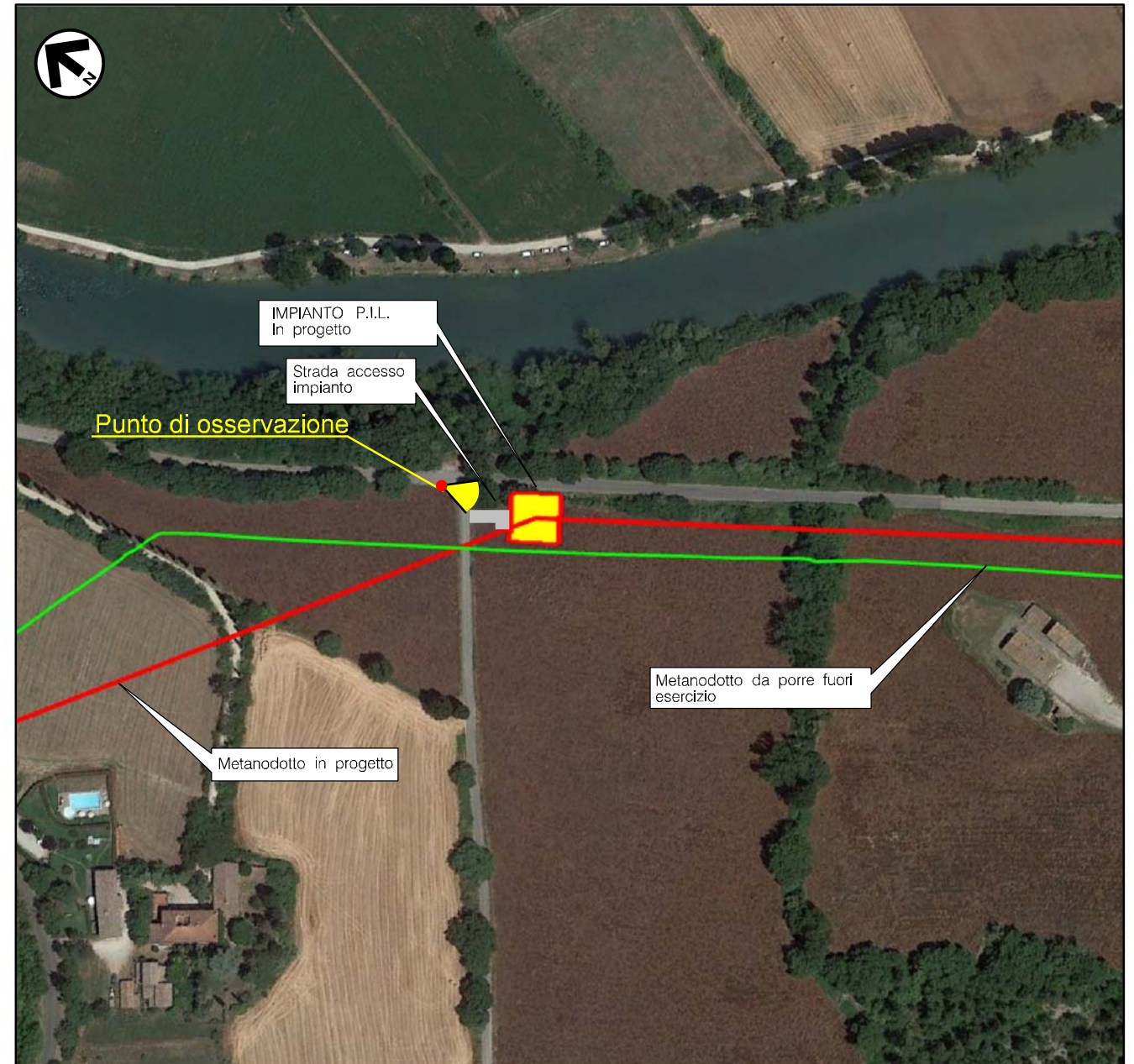


VISTA 2: Stato di progetto



VISTA 3: Stato di progetto con mascheramento

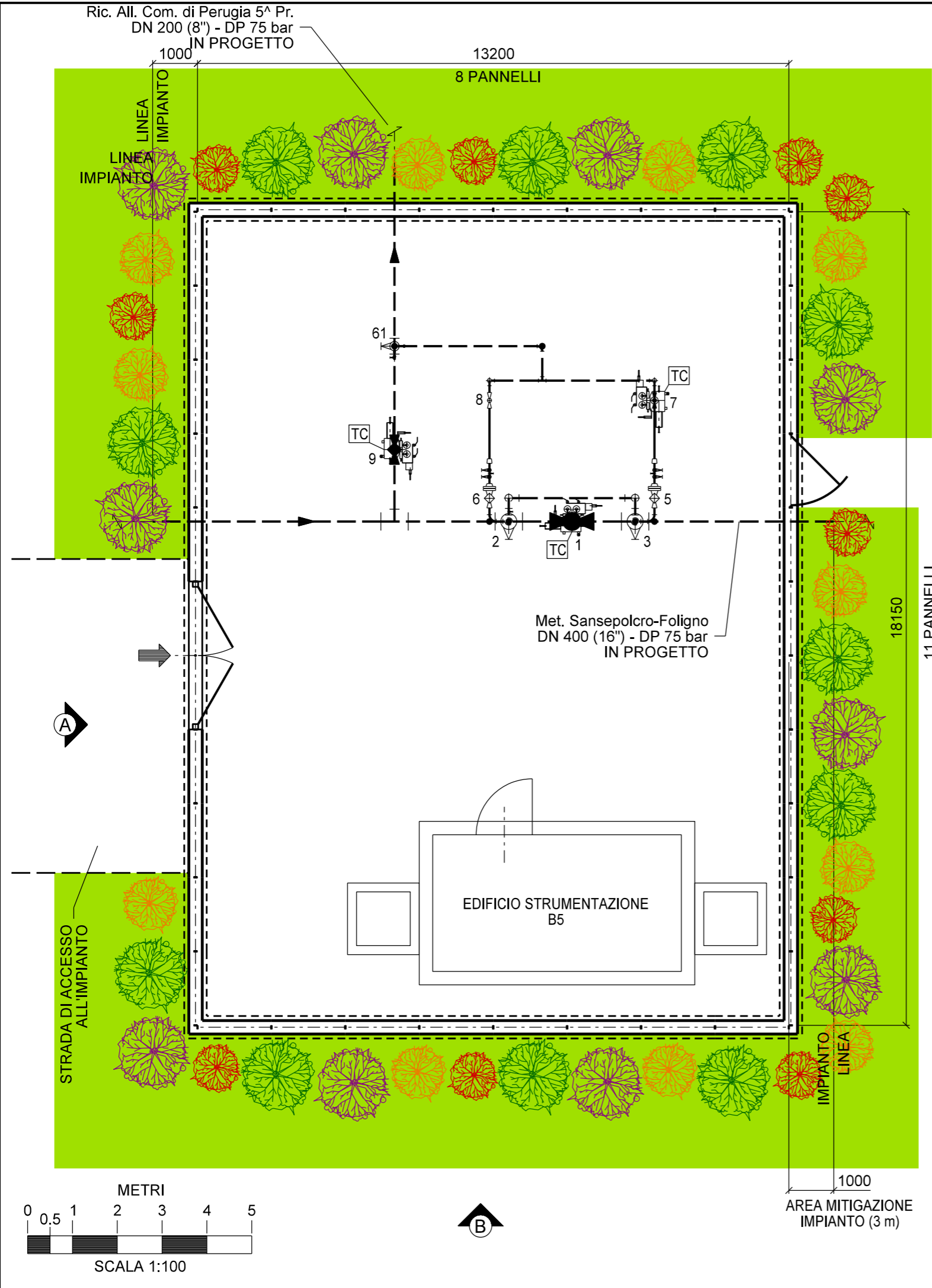
DISEGNI DI RIFERIMENTO	N.
PUNTO DI INTERCETTAZIONE DI LINEA P.I.L.	ST-I-09



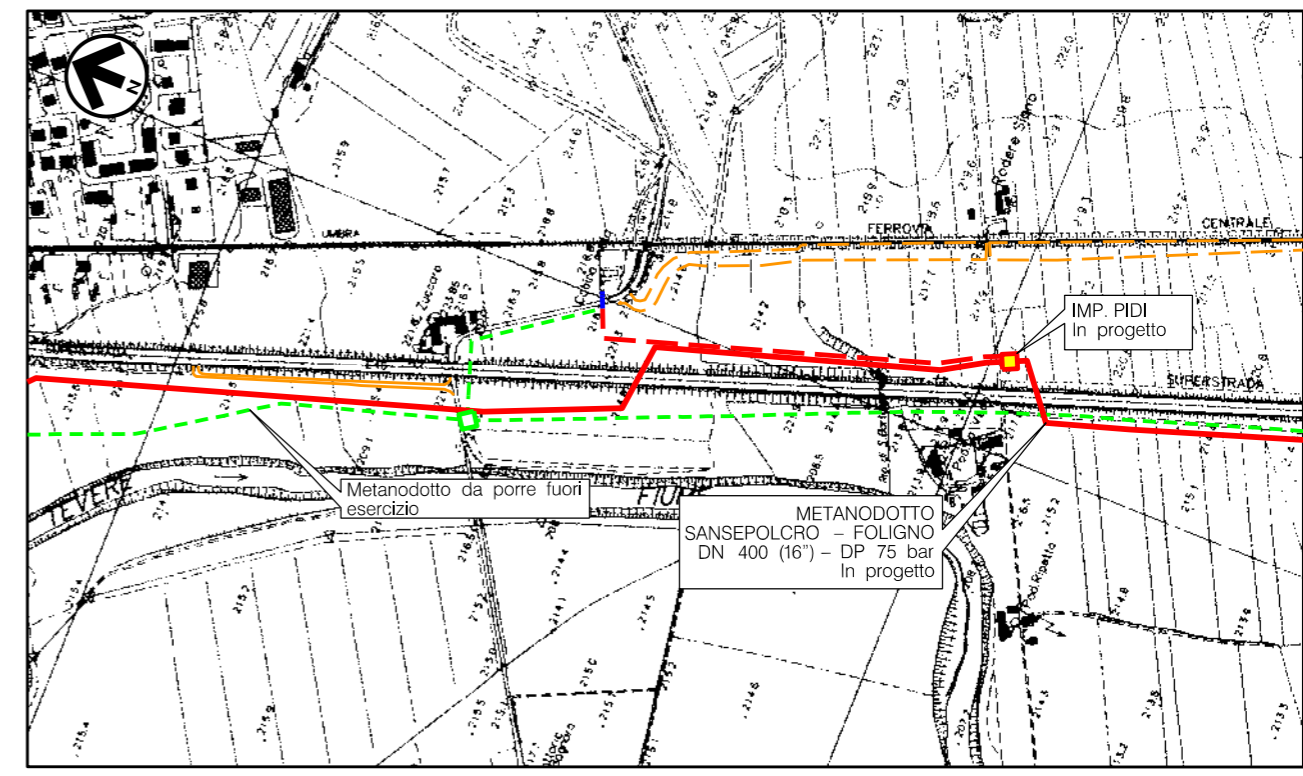
VISTA 4: Foto aerea con evidenziata l'area di intervento

0	30/09/2021	EMISSIONE	SPERANDINI	BATTISTI	LUMINARI
REV.	DATA	DESCRIZIONE	DISEGN.	CONTR.	APPROV.
Proprietario		Progettista			
METANODOTTO SANSEPOLCRO - FOLIGNO DN 400 (16") - DP 75 bar			DISEGNO IM-MASC-09		
			REVISIONE	0	
MASCERAMENTO IMPIANTO (P.I.L.) Loc. Umbertide km 44+345			COMMESSA	NR/20047/R-L01	
			COD. TEC.	---	
			SCALA	---	
			FOGLIO	3 di 3	

Il presente disegno e' di proprieta' aziendale - La societa' tutelera' i propri diritti a termine di legge.



DISEGNI DI RIFERIMENTO	N.
PUNTO DI INTERCETTAZIONE DI DERIVAZIONE IMPORTANTE (P.I.D.I.)	ST-I-11

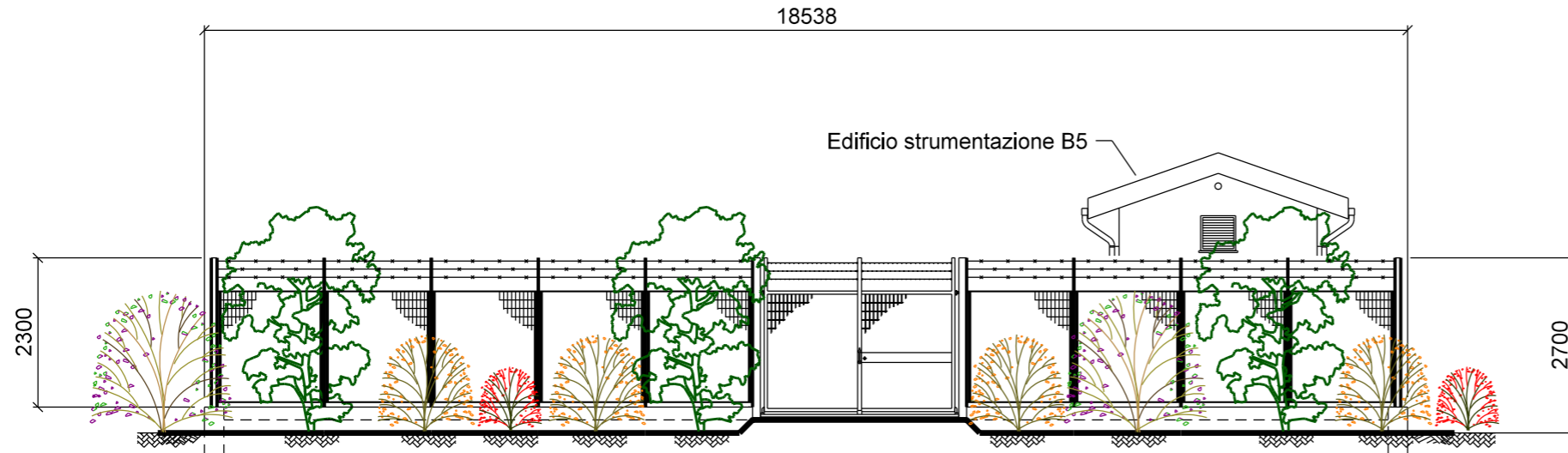


Comune di Perugia - CTR n. 300140
STRALCIO PLANIMETRICO 1:10000

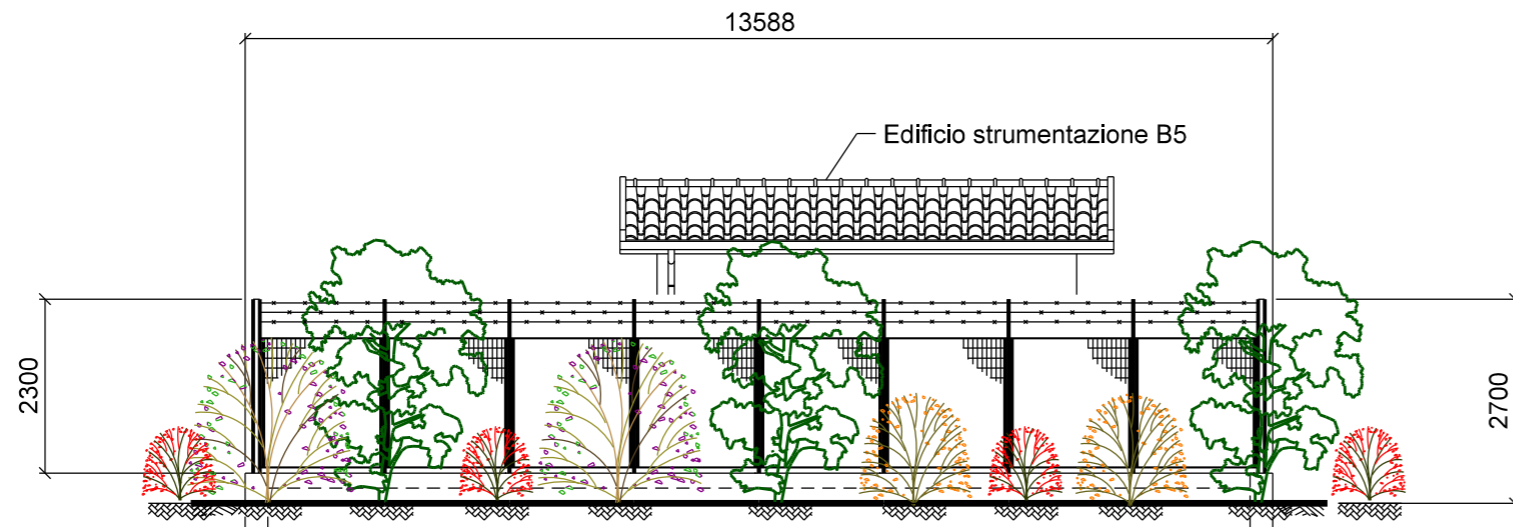
LEGENDA MASCHERAMENTO			
	INERBIMENTO		CORNIOLIO
	ACERO CAMPESTRE		SANGUINELLA
	BIANCOSPINO		

0	30/09/2021	EMISSIONE	LUNADEI	BATTISTI	LUMINARI
REV.	DATA	DESCRIZIONE	DISEGN.	CONTR.	APPROV.
Proprietario		Progettista			
METANODOTTO SANSEPOLCRO - FOLIGNO DN 400 (16'') - DP 75 bar			DISEGNO IM-MASC-11		
			REVISIONE	0	
			COMMESSA	NR/20047/R-L01	
			COD. TEC.	---	
			SCALA	1:100	
MASCHERAMENTO IMPIANTO P.I.D.I. Loc. Zuccaro km 59+108			FOGLIO	1 di 3	

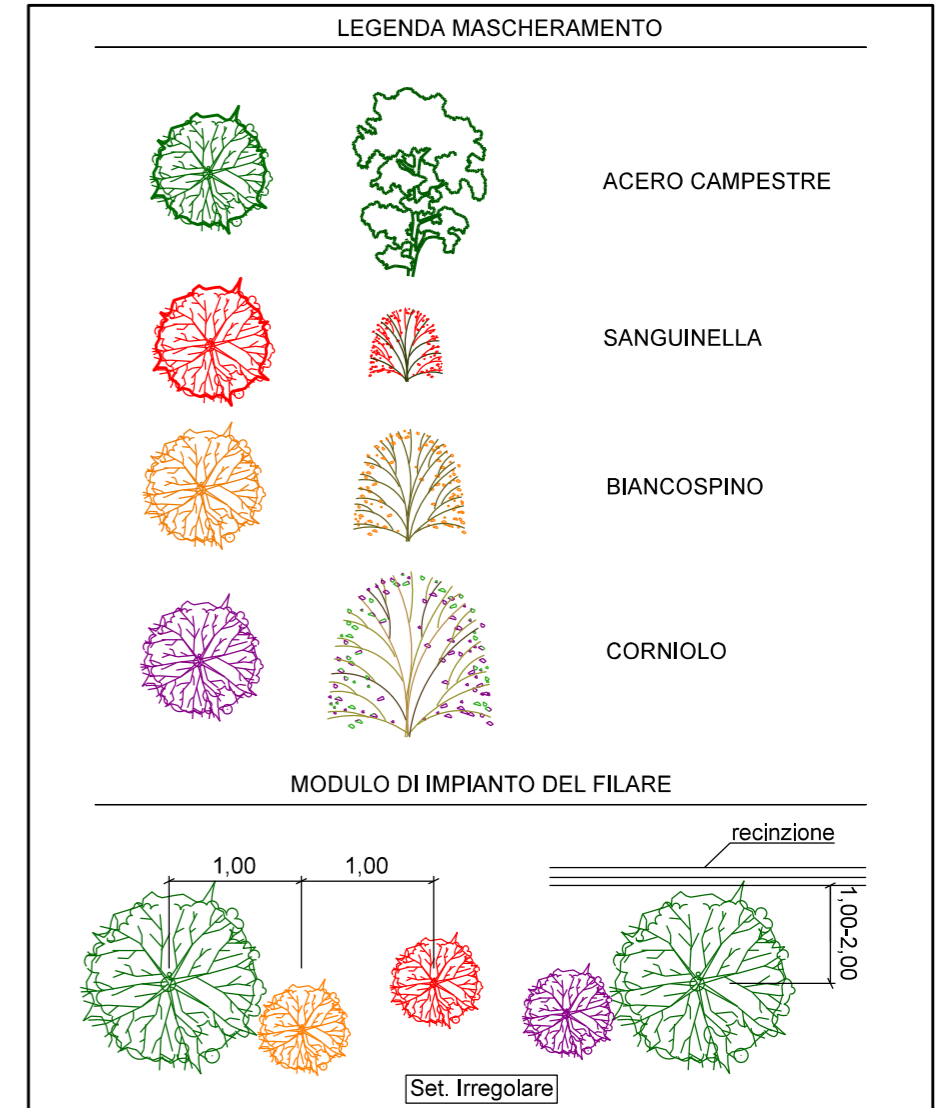
DISEGNI DI RIFERIMENTO	N.
PUNTO DI INTERCETTAZIONE DI DERIVAZIONE IMPORTANTE (P.I.D.I.)	ST-L-11



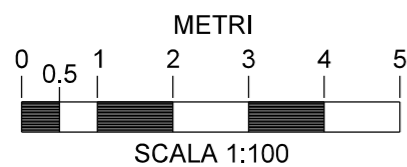
PROSPETTO A



PROSPETTO B



- NOTE:
- LA POSIZIONE DEGLI ARBUSTI HA IL SOLO SCOPO DI RAPPRESENTARE LA TIPOLOGIA DI ESSENZE DA PIANTUMARE.
 - METTERE A DIMORA LE PIANTE COME RIPORTATO IN PLANIMETRIA
 - UTILIZZARE PIANTE ARBOREE H. 1,25 - 1,50 m
 - UTILIZZARE PIANTE ARBUSTIVE H. 0,80 - 1,0 m
 - LE MISURE SONO ESPRESSE IN MILIMETRI



Il presente disegno e' di proprieta' aziendale - La societa' tutelera' i propri diritti a termine di legge.

0	30/09/2021	EMISSIONE	LUNADEI	BATTISTI	LUMINARI
REV.	DATA	DESCRIZIONE	DISEGN.	CONTR.	APPROV.
Proprietario		Progettista	DISEGNO IM-MASC-11		
METANODOTTO SANSEPOLCRO - FOLIGNO DN 400 (16") - DP 75 bar			REVISIONE	0	
			COMMESSA	NR/20047/R-L01	
MASCHERAMENTO IMPIANTO P.I.D.I. Loc. Zuccaro km 59+108			COD. TEC.	---	
			SCALA	1:100	
			FOGLIO	2 di 3	



VISTA 1: Stato di fatto

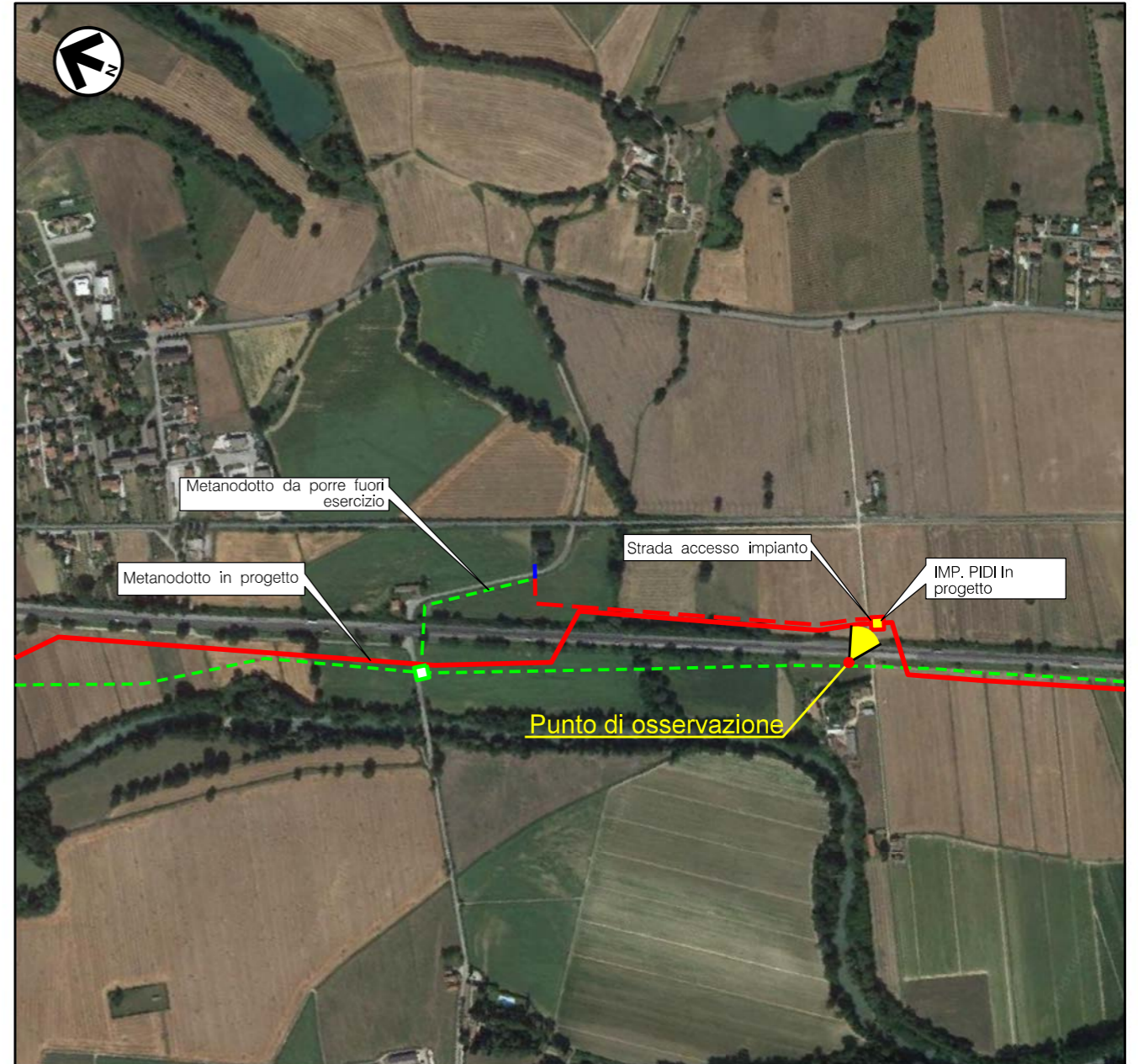


VISTA 2: Stato di progetto



VISTA 3: Stato di progetto con mascheramento

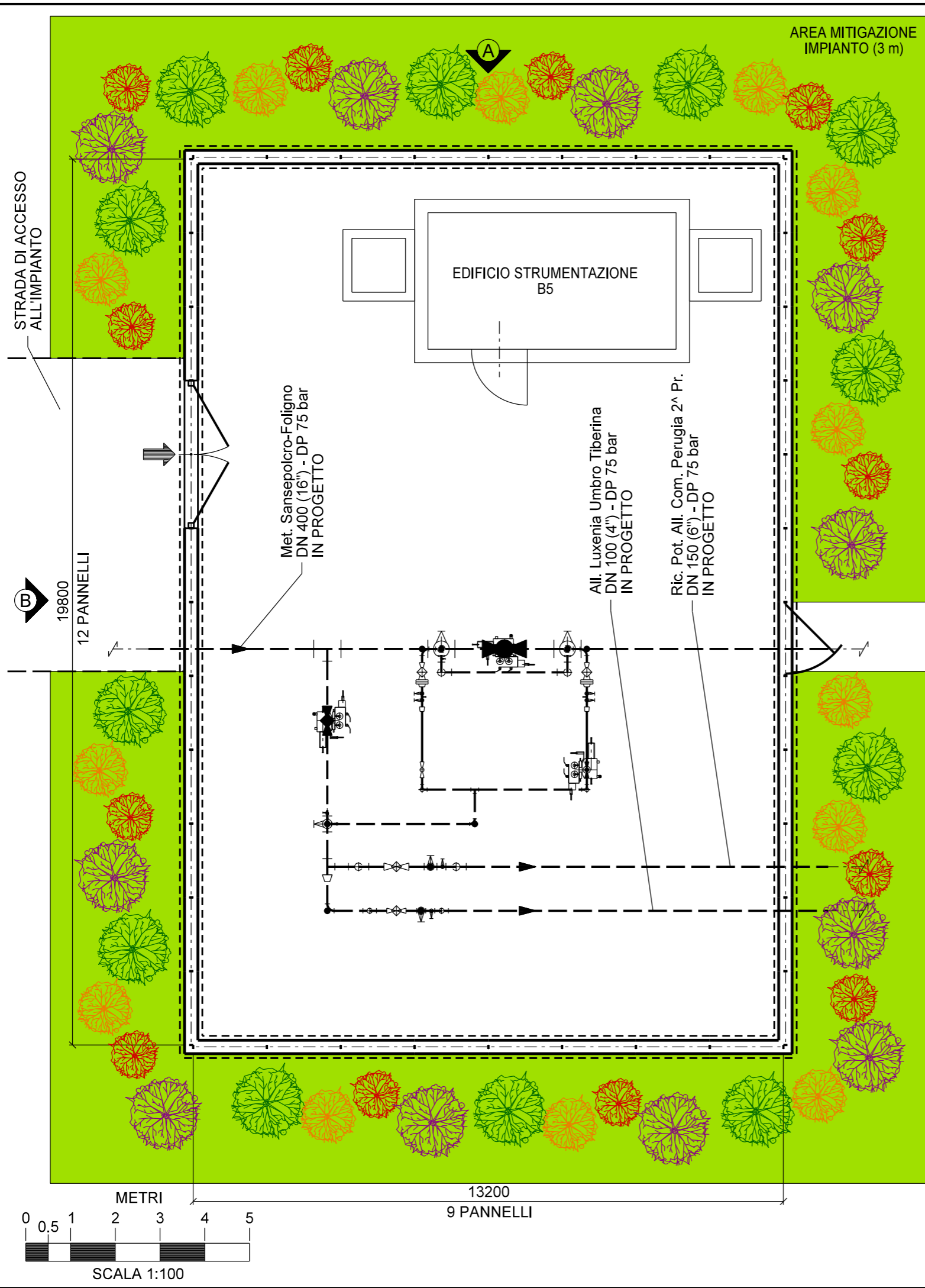
DISEGNI DI RIFERIMENTO	N.
PUNTO DI INTERCETTAZIONE DI DERIVAZIONE IMPORTANTE (P.I.D.I.)	ST-L-11



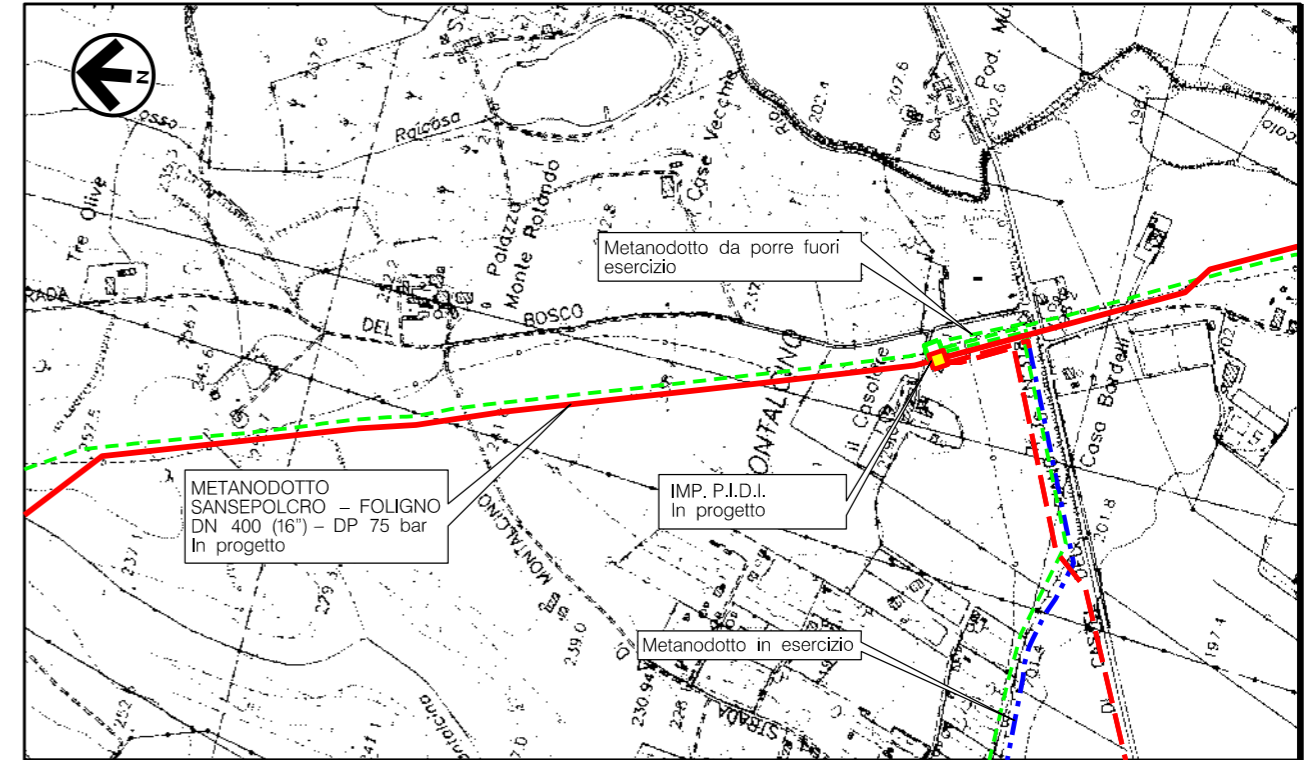
VISTA 4: Foto aerea con evidenziata l'area di intervento

0	30/09/2021	EMISSIONE	LUNADEI	BATTISTI	LUMINARI
REV.	DATA	DESCRIZIONE	DISEGN.	CONTR.	APPROV.
Proprietario		Progettista			
METANODOTTO SANSEPOLCRO - FOLIGNO DN 400 (16") - DP 75 bar			DISEGNO IM-MASC-11		
			REVISIONE	0	
MASCERAMENTO IMPIANTO P.I.D.I. Loc. Zuccaro km 59+108			COMMESSA	NR/20047/R-L01	
			COD. TEC.	---	
			SCALA	---	
			FOGLIO	3 di 3	

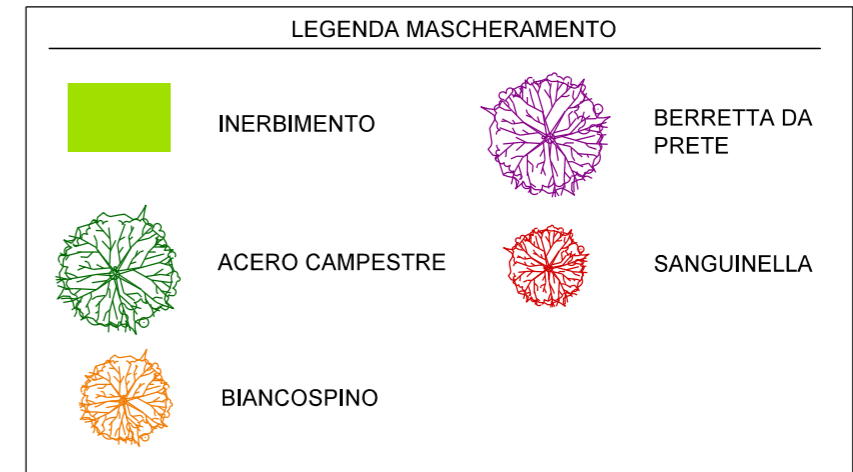
Il presente disegno e' di proprieta' aziendale - La societa' tutelera' i propri diritti a termine di legge.



DISEGNI DI RIFERIMENTO	N.
PUNTO DI INTERCETTAZIONE IMPORTANTE P.I.D.I.	ST-I-13

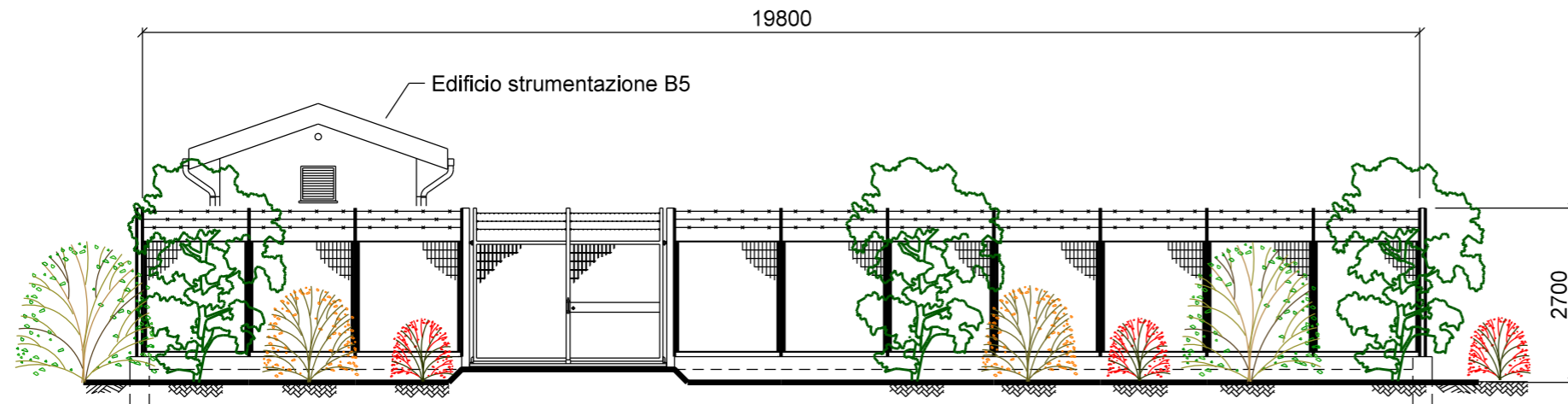


Comune di PERUGIA - CTR n. 311060
STRALCIO PLANIMETRICO 1:10000

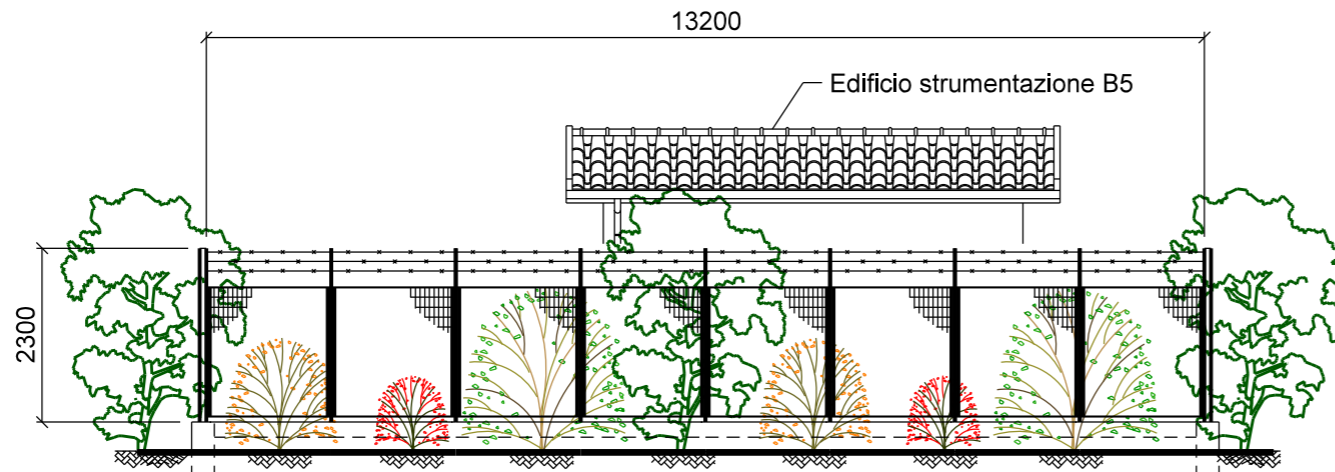


0	30/09/2021	EMISSIONE	SPERANDINI	BATTISTI	LUMINARI
REV.	DATA	DESCRIZIONE	DISEGN.	CONTR.	APPROV.
Proprietario		Progettista			
METANODOTTO SANSEPOLCRO - FOLIGNO DN 400 (16") - DP 75 bar			DISEGNO IM-MASC-13		
			REVISIONE	0	
			COMMESSA	NR/20047/R-L01	
			COD. TEC.	---	
			SCALA	1:100	
MASCHERAMENTO IMPIANTO (P.I.D.I.) Loc. Montalcino km 70+588			FOGLIO	1 di 3	

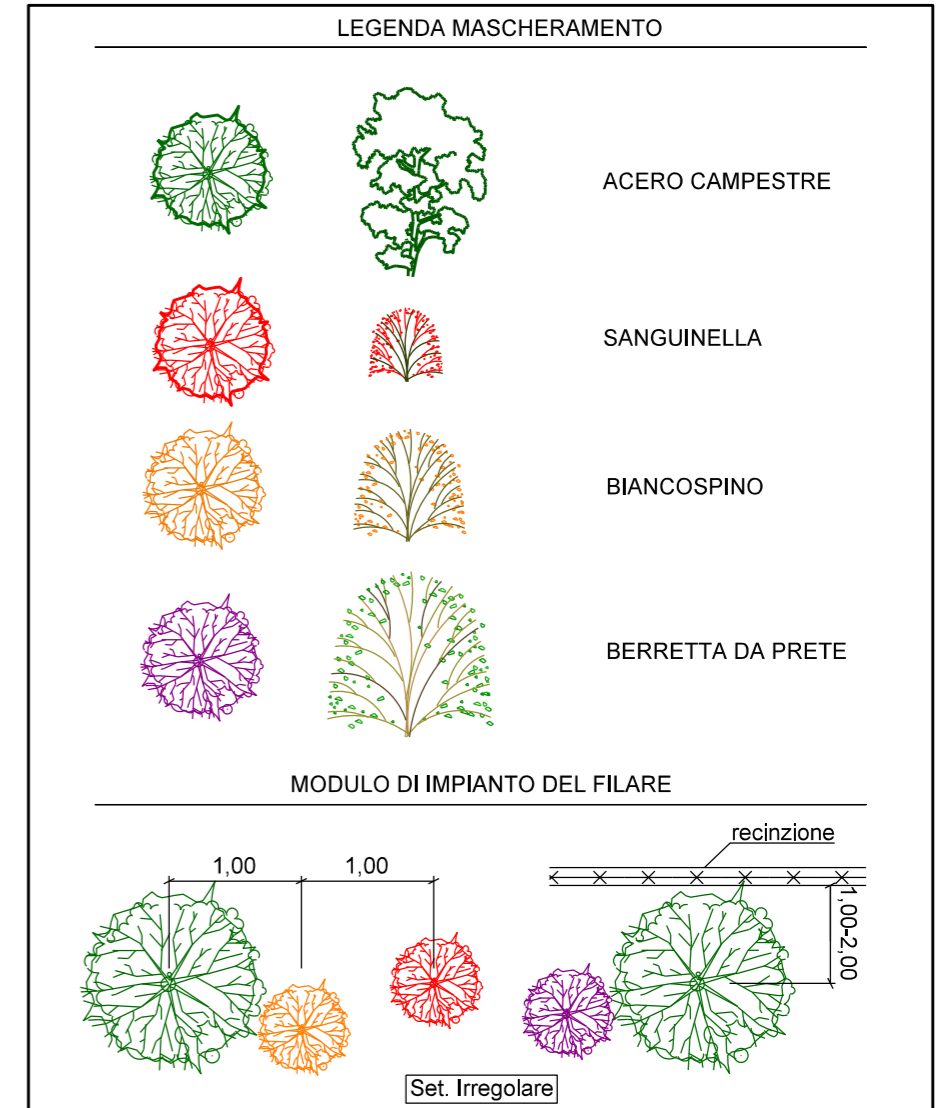
DISEGNI DI RIFERIMENTO	N.
PUNTO DI INTERCETTAZIONE IMPORTANTE P.I.D.I.	ST-I-13



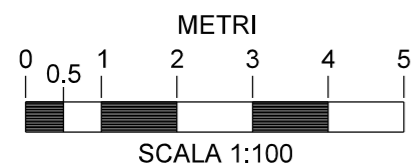
PROSPETTO A



PROSPETTO B



NOTE:
 - LA POSIZIONE DEGLI ARBUSTI HA IL SOLO SCOPO DI RAPPRESENTARE LA TIPOLOGIA DI ESSENZE DA PIANTUMARE.
 - METTERE A DIMORA LE PIANTE COME RIPORTATO IN PLANIMETRIA
 - UTILIZZARE PIANTE ARBOREE H. 1,25 - 1,50 m
 - UTILIZZARE PIANTE ARBUSTIVE H. 0,80 - 1,0 m
 - LE MISURE SONO ESPRESSE IN MILIMETRI



Il presente disegno e' di proprieta' aziendale - La societa' tutelera' i propri diritti a termine di legge.

0	30/09/2021	EMISSIONE	SPERANDINI	BATTISTI	LUMINARI
REV.	DATA	DESCRIZIONE	DISEGN.	CONTR.	APPROV.
Proprietario		Progettista	DISEGNO IM-MASC-13		
METANODOTTO SANSEPOLCRO - FOLIGNO DN 400 (16") - DP 75 bar			REVISIONE	0	
			COMMESSA	NR/20047/R-L01	
MASCHERAMENTO IMPIANTO (P.I.D.I.) Loc. Montalcino km 70+588			COD. TEC.	---	
			SCALA	1:100	
			FOGLIO	2 di 3	



VISTA 1: Stato di fatto

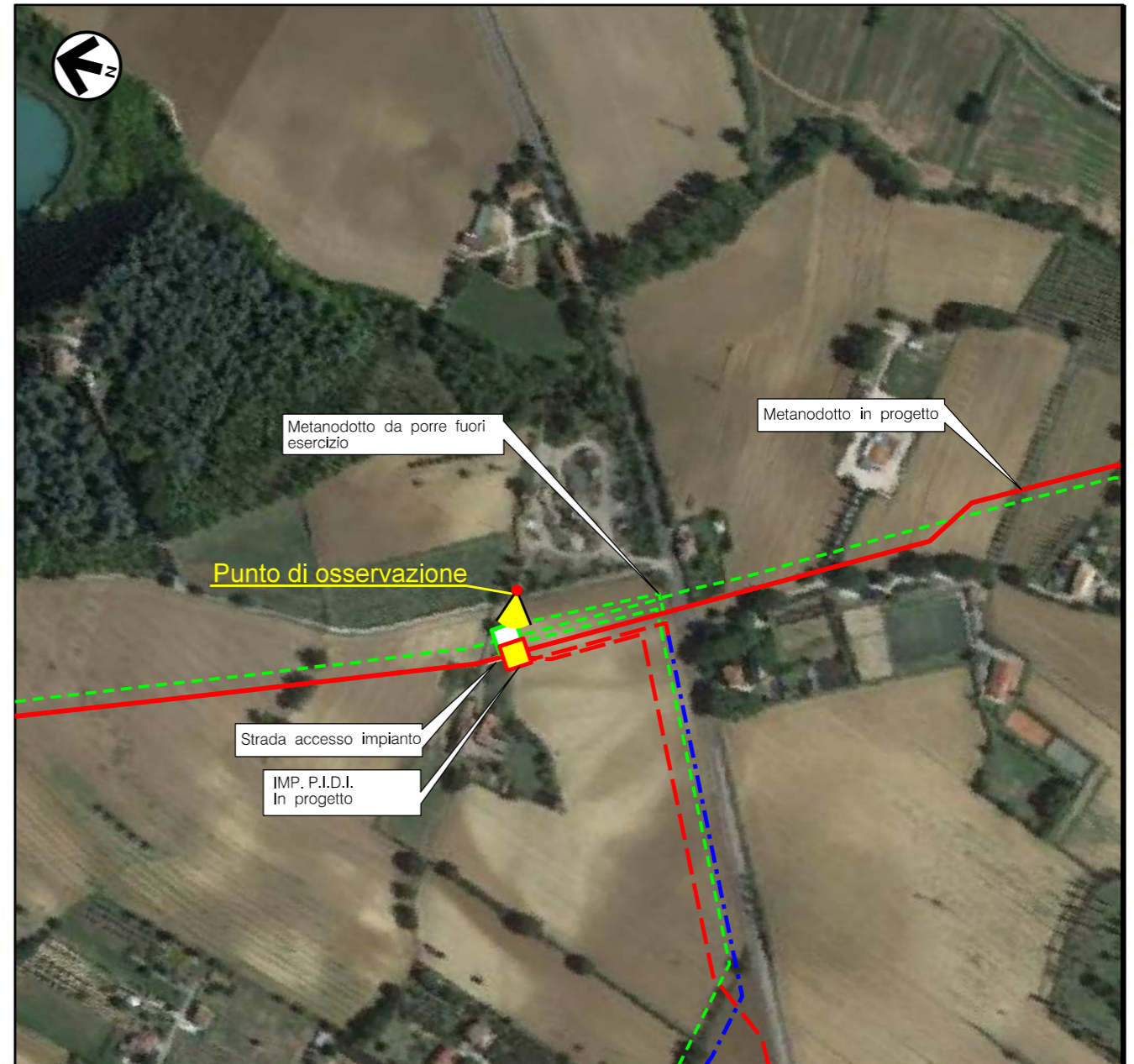


VISTA 2: Stato di progetto



VISTA 3: Stato di progetto con mascheramento

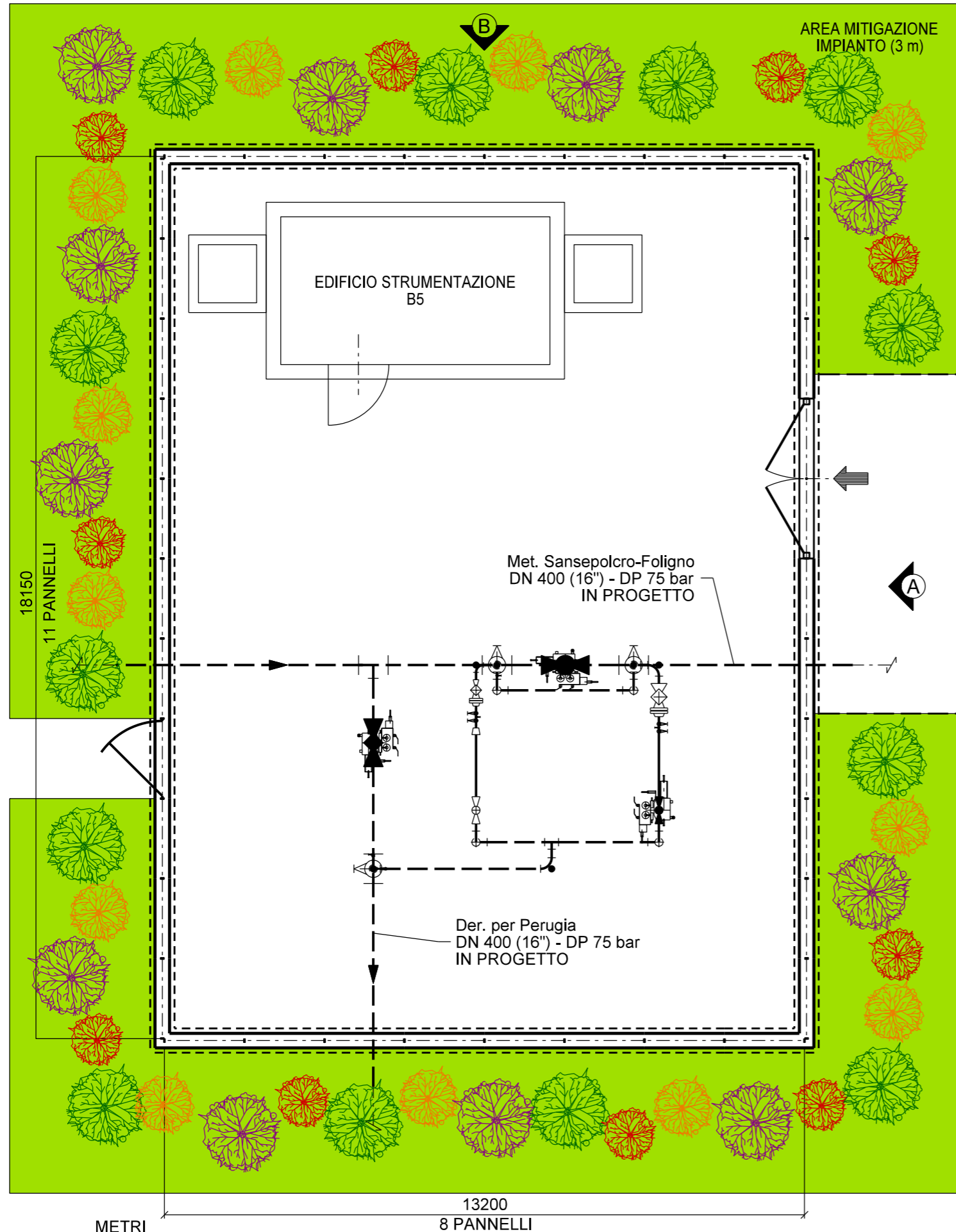
DISEGNI DI RIFERIMENTO	N.
PUNTO DI INTERCETTAZIONE IMPORTANTE P.I.D.I.	ST-I-13



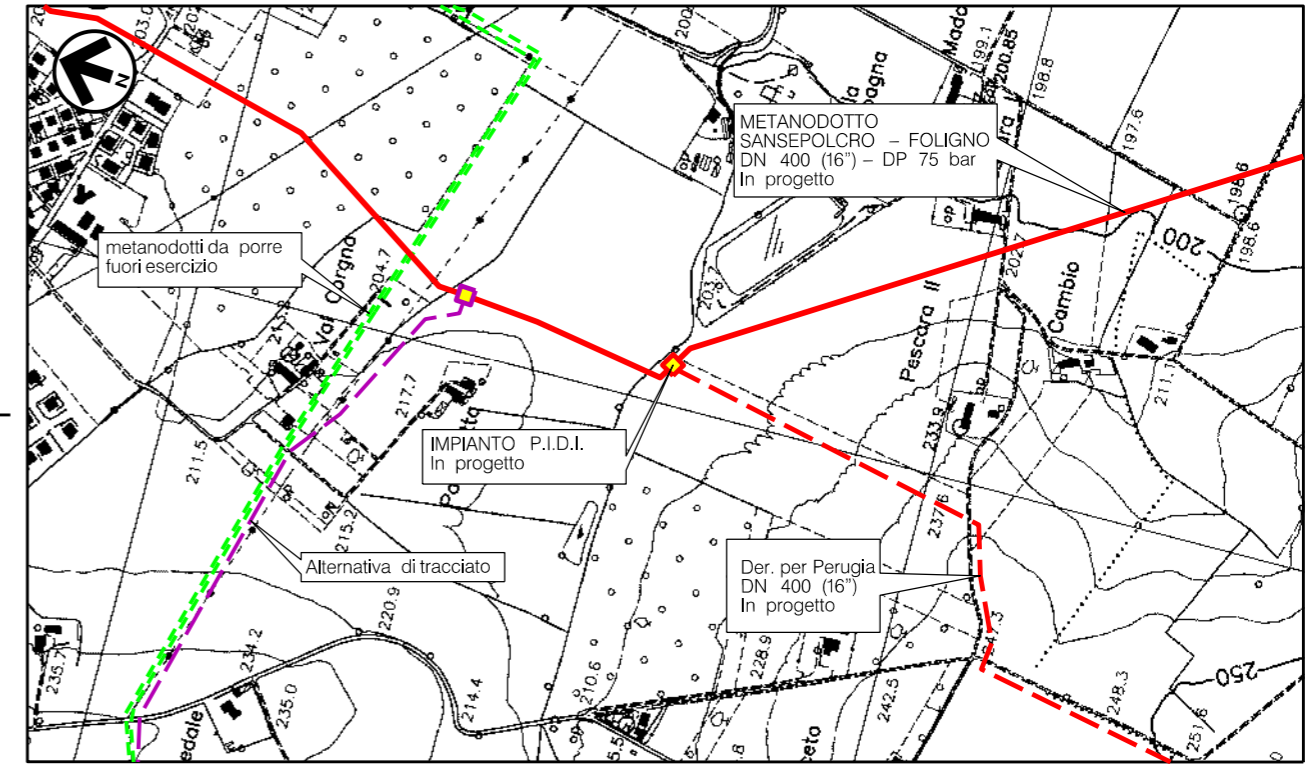
VISTA 4: Foto aerea con evidenziata l'area di intervento

0	30/09/2021	EMISSIONE	SPERANDINI	BATTISTI	LUMINARI
REV.	DATA	DESCRIZIONE	DISEGN.	CONTR.	APPROV.
Proprietario		Progettista			
METANODOTTO SANSEPOLCRO - FOLIGNO DN 400 (16") - DP 75 bar			DISEGNO IM-MASC-13		
			REVISIONE	0	
			COMMESSA	NR/20047/R-L01	
MASCERAMENTO IMPIANTO (P.I.D.I.) Loc. Montalcino km 70+588			COD. TEC.	---	
			SCALA	---	
			FOGLIO	3 di 3	

Il presente disegno e' di proprieta' aziendale - La societa' tutelera' i propri diritti a termine di legge.



DISEGNI DI RIFERIMENTO	N.
PUNTO DI INTERCETTAZIONE DI DERIVAZIONE IMPORTANTE P.I.D.I.	ST-I-16

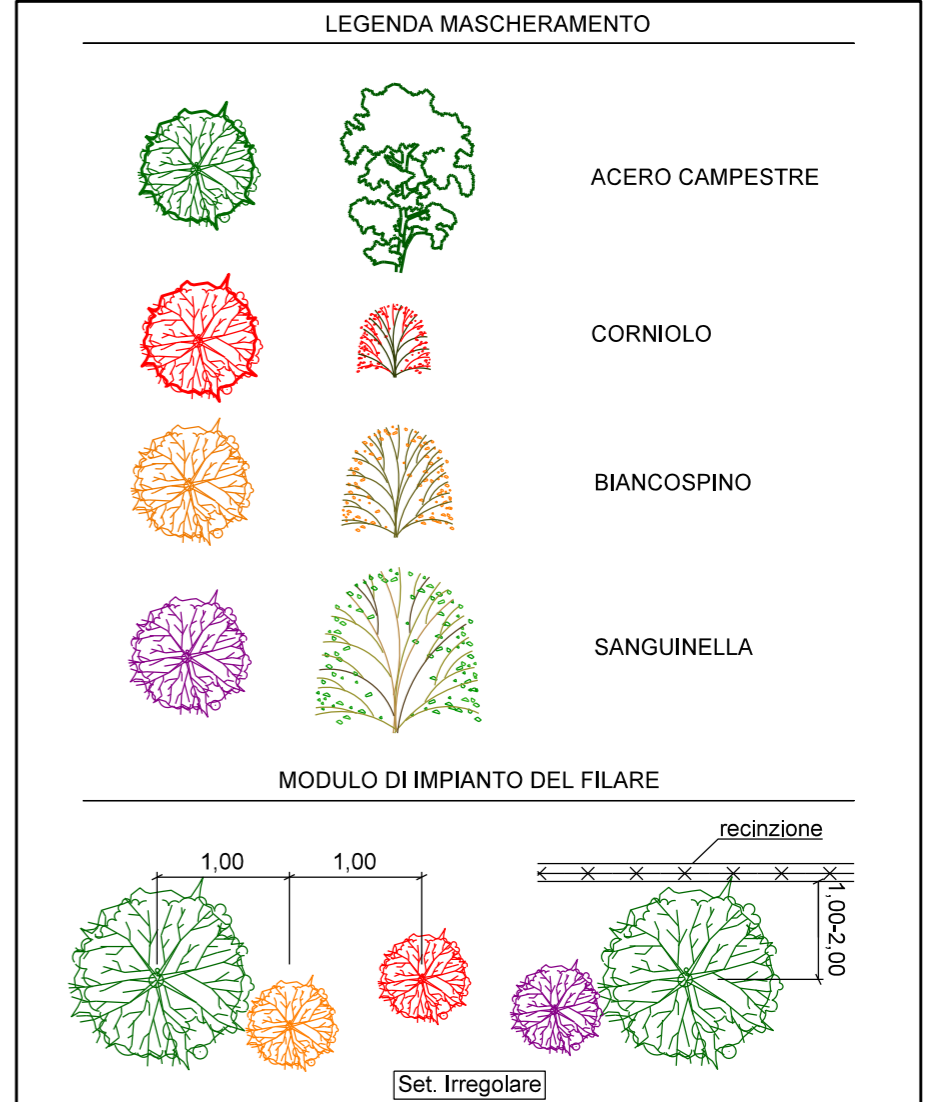
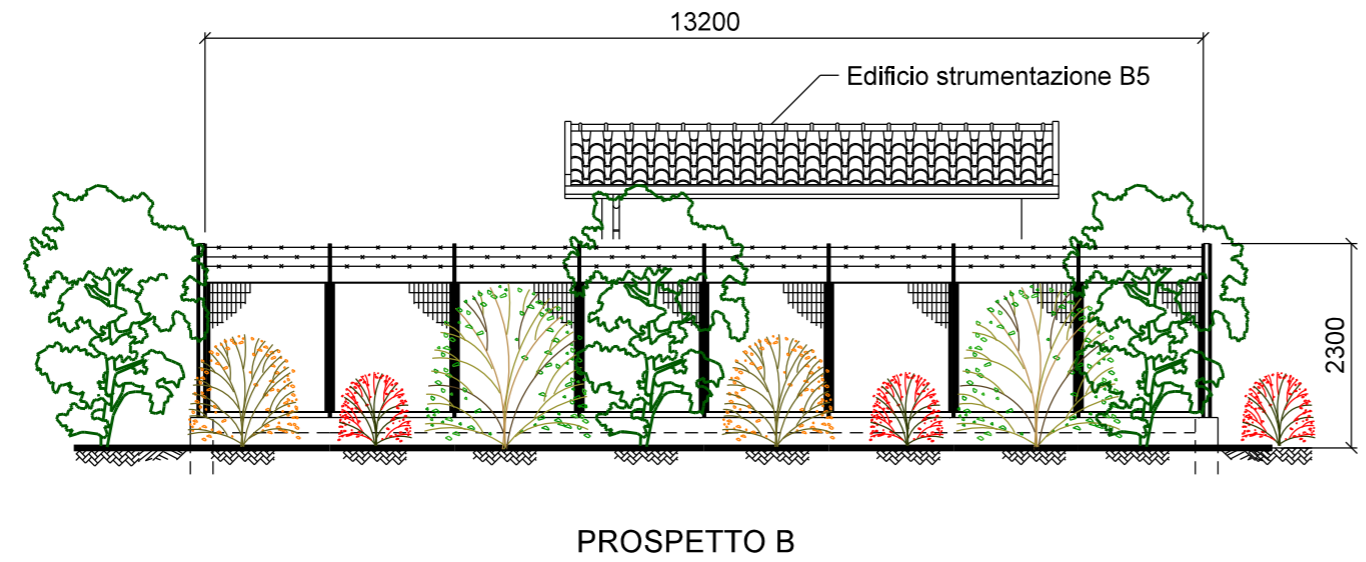
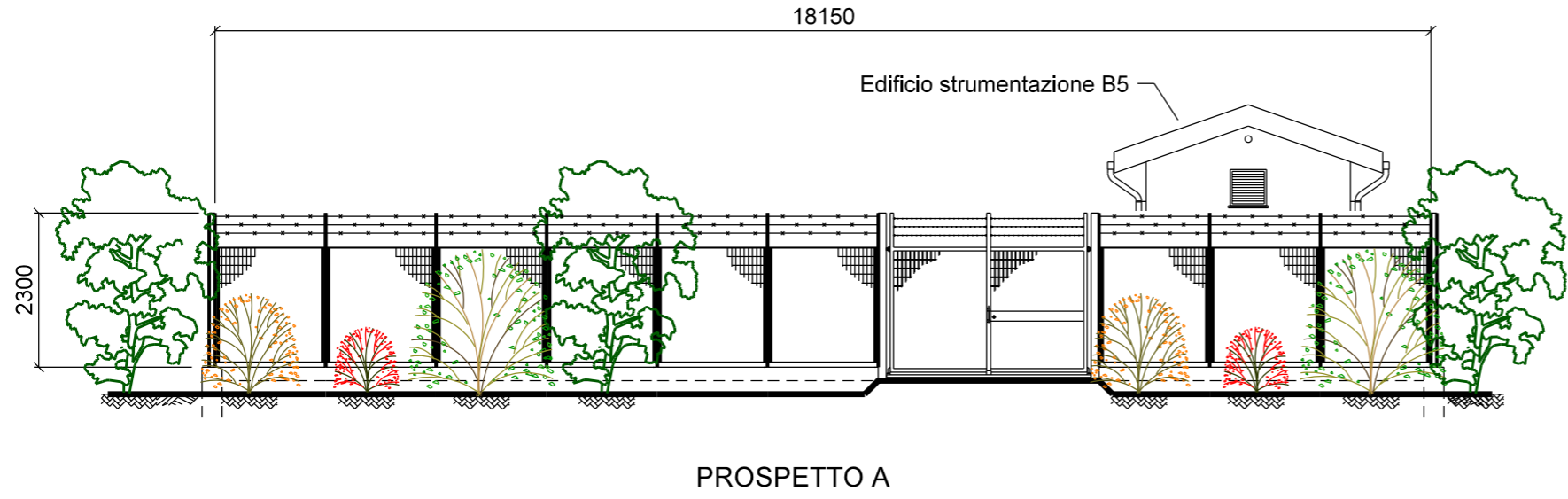


Comune di PERUGIA - CTR n. 311100
STRALCIO PLANIMETRICO 1:10000

LEGENDA MASCHERAMENTO			
	INERBIMENTO		SANGUINELLA
	ACERO CAMPESTRE		CORNILO
	BIANCOSPINO		

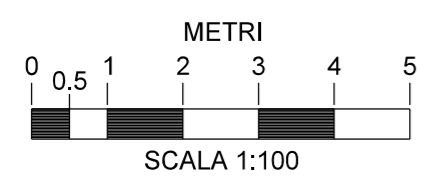
0	30/09/2021	EMISSIONE								
REV.	DATA	DESCRIZIONE			DESGN.	CONTR.	APPROV.			
Proprietario		Progettista				DISEGNO IM-MASC-16				
METANODOTTO SANSEPOLCRO - FOLIGNO DN 400 (16") - DP 75 bar							REVISIONE	0		
							COMMESSA	NR/20047/R-L01		
							COD. TEC.	---		
							SCALA	1:100		
MASCHERAMENTO IMPIANTO (P.I.D.I.) Loc. Val Corgna km 76+260							FOGLIO	1 di 3		

DISEGNI DI RIFERIMENTO	N.
PUNTO DI INTERCETTAZIONE DI DERIVAZIONE IMPORTANTE P.I.D.I.	ST-I-16



NOTE:

- LA POSIZIONE DEGLI ARBUSTI HA IL SOLO SCOPO DI RAPPRESENTARE LA TIPOLOGIA DI ESSENZE DA PIANTUMARE.
- METTERE A DIMORA LE PIANTE COME RIPORTATO IN PLANIMETRIA
- UTILIZZARE PIANTE ARBOREE H. 1,25 - 1,50 m
- UTILIZZARE PIANTE ARBUSTIVE H. 0,80 - 1,0 m
- LE MISURE SONO ESPRESSE IN MILIMETRI



Il presente disegno e' di proprieta' aziendale - La societa' tutelera' i propri diritti a termine di legge.

0	30/09/2021	EMISSIONE	SPERANDINI	BATTISTI	LUMINARI
REV.	DATA	DESCRIZIONE	DISEGN.	CONTR.	APPROV.
Proprietario		Progettista			
METANODOTTO SANSEPOLCRO - FOLIGNO DN 400 (16") - DP 75 bar			DISEGNO		
			IM-MASC-16		
			REVISIONE	0	
			COMMESSA	NR/20047/R-L01	
			COD. TEC.	---	
			SCALA	1:100	
MASCHERAMENTO IMPIANTO (P.I.D.I.) Loc. Val Corgna km 76+260			FOGLIO	2 di 3	

Il presente disegno e' di 'proprietà' aziendale - La società 'tutelera' i propri diritti a termine di legge.



VISTA 1: Stato di fatto

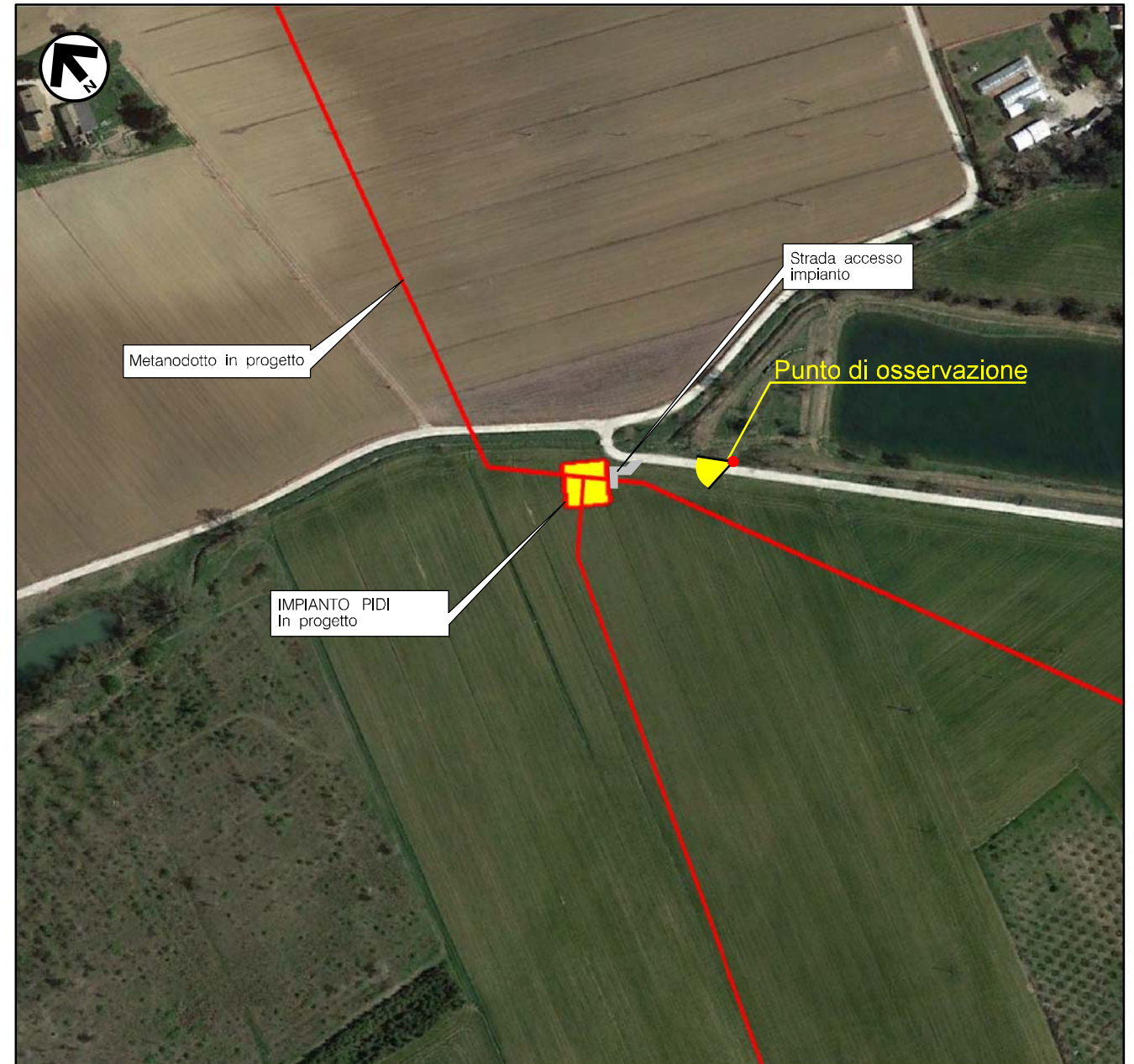


VISTA 2: Stato di progetto



VISTA 3: Stato di progetto con mascheramento

DISEGNI DI RIFERIMENTO	N.
PUNTO DI INTERCETTAZIONE DI DERIVAZIONE IMPORTANTE P.I.D.I.	ST-I-16



VISTA 4: Foto aerea con evidenziata l'area di intervento

0	30/09/2021	EMISSIONE	SPERANDINI	BATTISTI	LUMINARI
REV.	DATA	DESCRIZIONE	DISEGN.	CONTR.	APPROV.
Proprietario		Progettista			
METANODOTTO SANSEPOLCRO - FOLIGNO DN 400 (16") - DP 75 bar			DISEGNO IM-MASC-16		
			REVISIONE	0	
			COMMESSA	NR/20047/R-L01	
MASCERAMENTO IMPIANTO (P.I.D.I.) Loc. Val Corgna km 76+260			COD. TEC.	---	
			SCALA	---	
			FOGLIO	3 di 3	