DENOMINAZIONE DELLA LINEA	
DENOMINAZIONE ATTRAVERSAMENTI PRINCIPALI	Strada sterrata Strada sterrata Via le Marcelle Via IlGala Fosso della Vannocchia Canale S.S. N. 73
COMUNI	
PROVINCE	

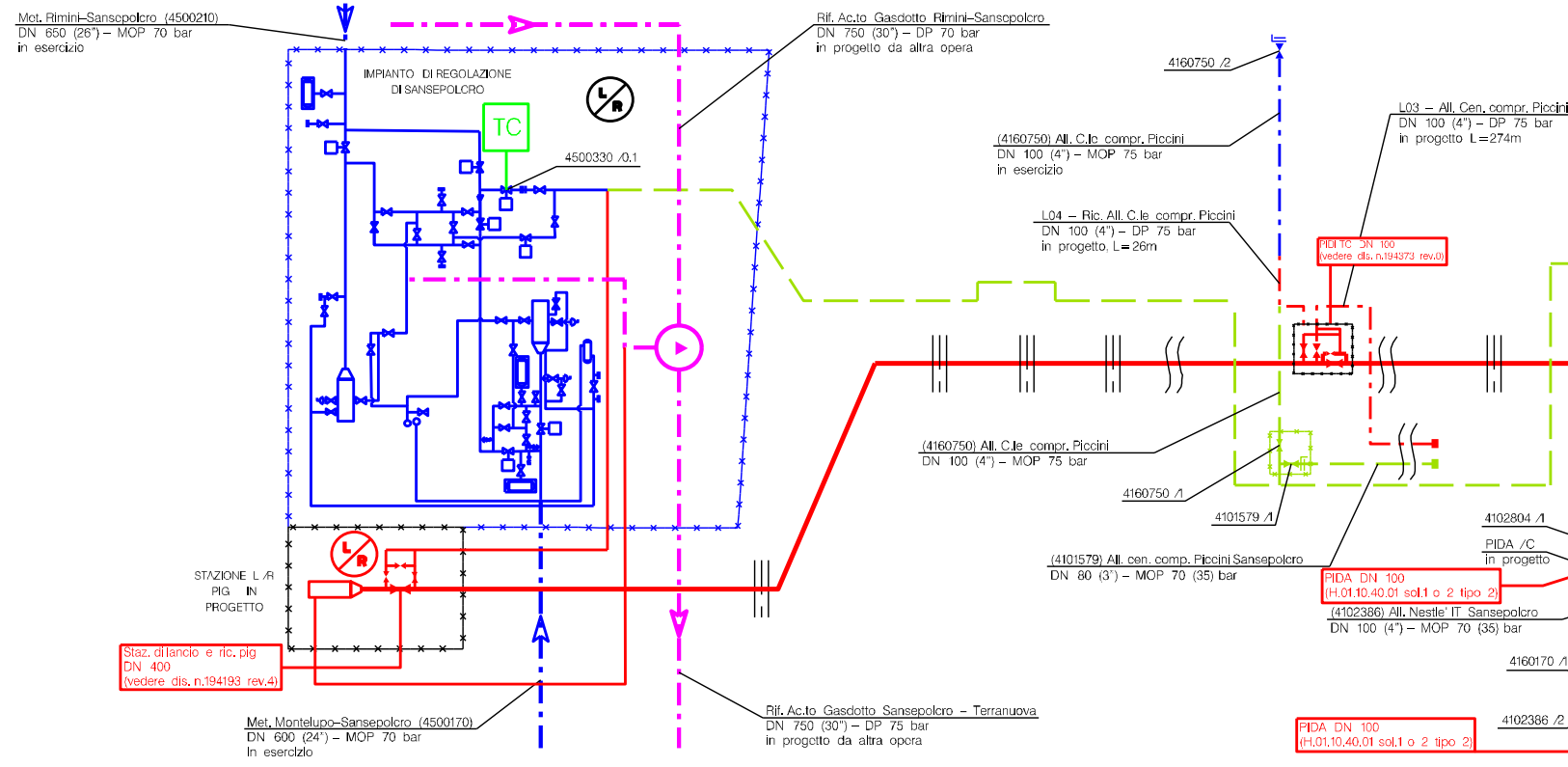
Met. Rimini–Sansepolcro (4500210)
DN 650 (26") – MOP 70 bar
in esercizio
IMPIANTO DI REGOLAZIONE
DI SANSEPOLCRO
TC
4500330 /0.1
Rif. Ac.to Gasdotto Rimini–Sansepolcro
DN 750 (30") – DP 70 bar
in progetto da altra opera
4160750 /2
(4160750) All. C.le compr. Piccini
DN 100 (4") – MOP 75 bar
in esercizio
L03 – All. Cen. compr. Piccini
DN 100 (4") – DP 75 bar
in progetto L=274m
L04 – Ric. All. C.le compr. Piccini
DN 100 (4") – DP 75 bar
in progetto, L=26m
PIDI TC DN 100
(vedere dis. n.194373 rev.0)
(4160750) All. C.le compr. Piccini
DN 100 (4") – MOP 75 bar
4160750 /1
4101579 /1
(4101579) All. cen. comp. Piccini Sansepolcro
DN 80 (3") – MOP 70 (35) bar
4102804 /1
PIDA /C
in progetto
PIDA DN 100
(H.01.10.40.01 sol.1 o 2 tipo 2)
(4102386) All. Nestle' IT Sansepolcro
DN 100 (4") – MOP 70 (35) bar
4160170 /1
4102386 /2
PIDA DN 100
(H.01.10.40.01 sol.1 o 2 tipo 2)
STAZIONE L /R
PIG IN
PROGETTO
Staz. di lancio e ric. pig
DN 400
(vedere dis. n.194193 rev.4)
Met. Montelupo–Sansepolcro (4500170)
DN 600 (24") – MOP 70 bar
In esercizio
Rif. Ac.to Gasdotto Sansepolcro – Terranuova
DN 750 (30") – DP 75 bar
in progetto da altra opera

DIAMETRI E SPESSORI	DN 400 (16") – Sp. 11,1 mm
LOCALITA' UBICAZIONE IMPIANTI	GRAGNANO ALTO MASSEROTTO
DENOMINAZIONE TIPO IMPIANTI	STAZ. L /R Loc. Gragnano Alto PIDI
NUMERAZIONE PROGRESSIVA IMPIANTI	1 2
DISTANZE PROGRESSIVE	0+000 0+040 0+425 1+334 1+723 1+858 2+198 2+333 2+602
DISTANZE PARZIALI FRA GLI IMPIANTI	2198

METANODOTTO
SANSEPOLCRO – FOLIGNO
DN 400 (16") – DP 75 BAR
E OPERE CONNESSE

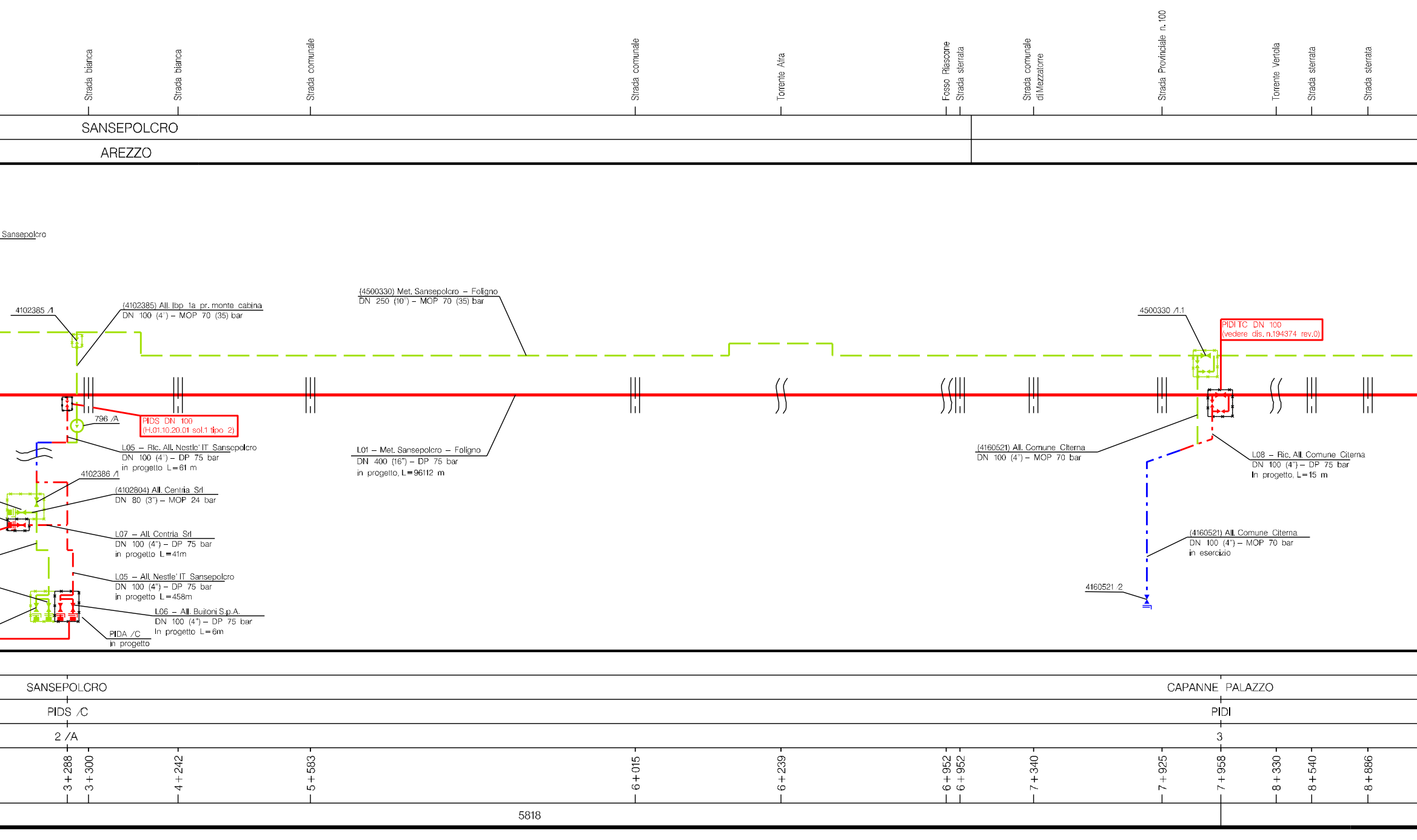
Strada bianca
Strada bianca
Strada comunale
Strada comunale
Torrente Afra
Fosso Riascone
Strada sterrata
Strada comunale di Mezzatorre
Strada Provinciale n. 100
Torrente Vertola
Strada sterrata
Strada sterrata
SANSEPOLCRO
AREZZO
Sansepolcro
4102385 /1
(4102385) All. Ibp 1a pr. monte cabina
DN 100 (4") – MOP 70 (35) bar
(4500330) Met. Sansepolcro – Foligno
DN 250 (10") – MOP 70 (35) bar
4500330 /1.1
PIDI TC DN 100
(vedere dis. n.194374 rev.0)
796 /A
PIDS DN 100
(H.01.10.20.01 sol.1 tipo 2)
L05 – Ric. All. Nestle' IT Sansepolcro
DN 100 (4") – DP 75 bar
in progetto L=61 m
L01 – Met. Sansepolcro – Foligno
DN 400 (16") – DP 75 bar
in progetto, L=96112 m
(4160521) All. Comune Citerna
DN 100 (4") – MOP 70 bar
L08 – Ric. All. Comune Citerna
DN 100 (4") – DP 75 bar
In progetto, L=15 m
4102386 /1
(4102804) All. Centria Srl
DN 80 (3") – MOP 24 bar
L07 – All. Centria Srl
DN 100 (4") – DP 75 bar
in progetto L=41m
(4160521) All. Comune Citerna
DN 100 (4") – MOP 70 bar
in esercizio
L05 – All. Nestle' IT Sansepolcro
DN 100 (4") – DP 75 bar
in progetto L=458m
4160521 /2
L06 – All. Buitoni S.p.A.
DN 100 (4") – DP 75 bar
In progetto L=6m
PIDA /C
in progetto
SANSEPOLCRO
CAPANNE PALAZZO
PIDS /C
PIDI
2 /A
3
3+288
3+300
4+242
5+583
6+015
6+239
6+952
6+952
7+340
7+925
7+958
8+330
8+540
8+886
5818

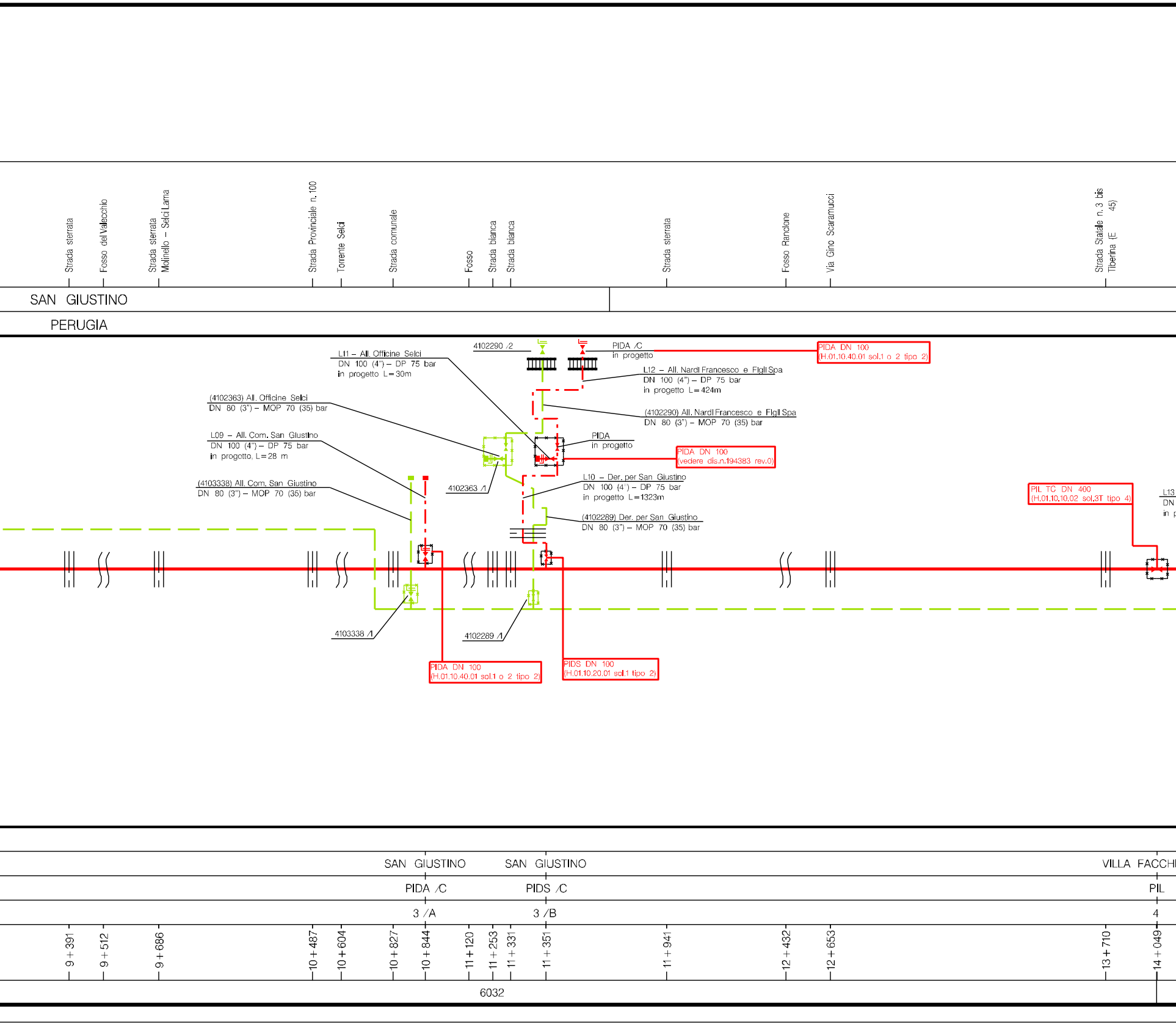
Strada sterrata
Fosso del Valecchio
Strada sterrata
Molinello – Selci Lama
Strada Provinciale n. 100
Torrente Selci
Strada comunale
Fosso
Strada bianca
Strada bianca
Strada sterrata
Fosso Ranclone
Via Gino Scaramucci
Strada Statale n.3 bis
Tiberina (E 45)
SAN GIUSTINO
PERUGIA
4102290 /2
PIDA /C
in progetto
PIDA DN 100
(H.01.10.40.01 sol.1 o 2 tipo 2)
L11 – All. Officine Selci
DN 100 (4") – DP 75 bar
in progetto L=30m
L12 – All. Nardi Francesco e Figli Spa
DN 100 (4") – DP 75 bar
in progetto L=424m
(4102363) All. Officine Selci
DN 80 (3") – MOP 70 (35) bar
(4102290) All. Nardi Francesco e Figli Spa
DN 80 (3") – MOP 70 (35) bar
L09 – All. Com. San Giustino
DN 100 (4") – DP 75 bar
in progetto, L=28 m
PIDA
in progetto
PIDA DN 100
(vedere dis.n.194383 rev.0)
4102363 /1
(4103338) All. Com. San Giustino
DN 80 (3") – MOP 70 (35) bar
L10 – Der. per San Giustino
DN 100 (4") – DP 75 bar
in progetto L=1323m
(4102289) Der. per San Giustino
DN 80 (3") – MOP 70 (35) bar
PIL TC DN 400
(H.01.10.10.02 sol.3T tipo 4)
L13
DN
in p
4103338 /1
4102289 /1
PIDA DN 100
(H.01.10.40.01 sol.1 o 2 tipo 2)
PIDS DN 100
(H.01.10.20.01 sol.1 tipo 2)
SAN GIUSTINO
SAN GIUSTINO
VILLA FACCH
PIDA /C
PIDS /C
PIL
3 /A
3 /B
4
9+391
9+512
9+686
10+487
10+604
10+827
10+844
11+120
11+253
11+331
11+351
11+941
12+432
12+653
13+710
14+049
6032

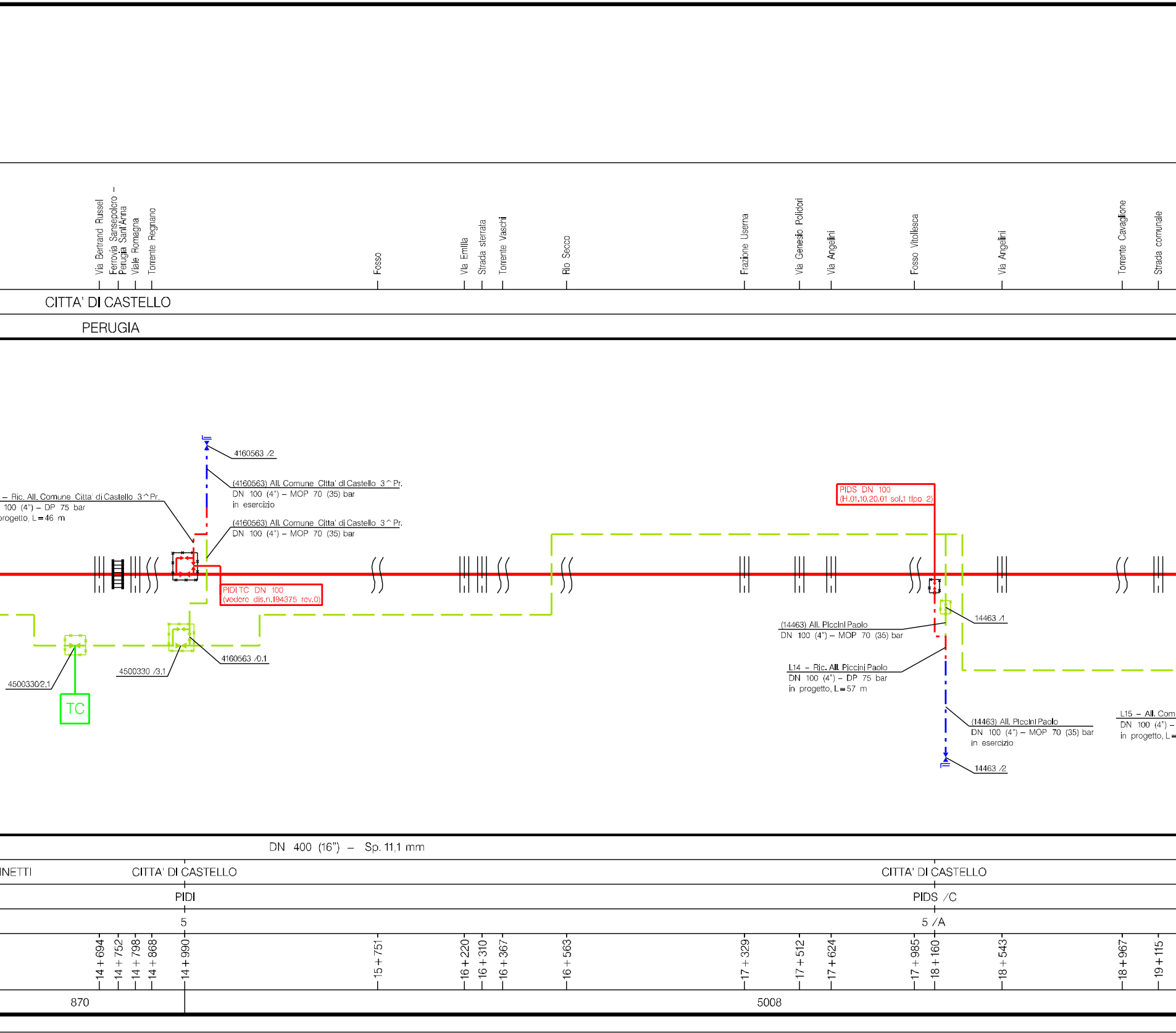
Via Bertrand Russel
Ferrovia Sansepolcro – Perugia Sant'Anna
Viale Romagna
Torrente Regnano
Fosso
Via Emilia
Strada sterrata
Torrente Vaschi
Rio Secco
Frazione Userna
Via Genesio Polidori
Via Angelini
Fosso Vitellesca
Via Angelini
Torrente Cavaglione
Strada comunale
CITTA' DI CASTELLO
PERUGIA
4160563 /2
(4160563) All. Comune Citta' di Castello 3^Pr.
DN 100 (4") – MOP 70 (35) bar
in esercizio
– Ric. All. Comune Citta' di Castello 3^Pr.
100 (4") – DP 75 bar
progetto, L=46 m
(4160563) All. Comune Citta' di Castello 3^Pr.
DN 100 (4") – MOP 70 (35) bar
PIDI TC DN 100
(vedere dis.n.194375 rev.0)
4160563 /0.1
4500330 /3.1
4500330/2.1
TC
PIDS DN 100
(H.01.10.20.01 sol.1 tipo 2)
14463 /1
(14463) All. Piccini Paolo
DN 100 (4") – MOP 70 (35) bar
L14 – Ric. All. Piccini Paolo
DN 100 (4") – DP 75 bar
in progetto, L=57 m
(14463) All. Piccini Paolo
DN 100 (4") – MOP 70 (35) bar
in esercizio
14463 /2
L15 – All. Com
DN 100 (4") –
in progetto, L=
DN 400 (16") – Sp. 11,1 mm
INETTI
CITTA' DI CASTELLO
CITTA' DI CASTELLO
PIDI
PIDS /C
5
5 /A
14+694
14+752
14+798
14+868
14+990
15+751
16+220
16+310
16+367
16+563
17+329
17+512
17+624
17+985
18+160
18+543
18+967
19+115
870
5008

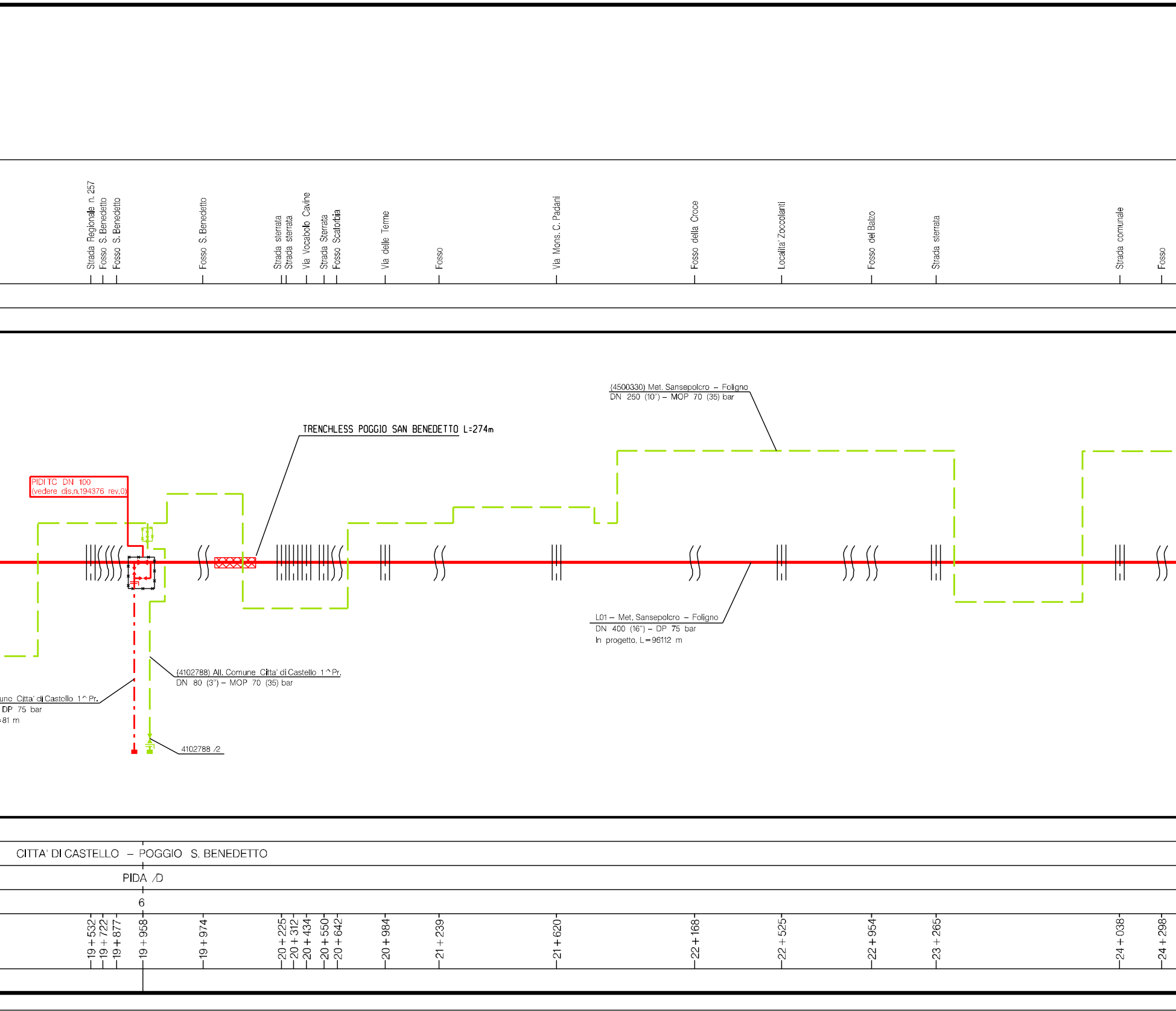
Strada Regionale n. 257
Fosso S. Benedetto
Fosso S. Benedetto
Fosso S. Benedetto
Strada sterrata
Strada sterrata
Via Vocabolo Cavine
Strada Sterrata
Fosso Scatorbia
Via delle Terme
Fosso
Via Mons. C. Padani
Fosso della Croce
Localita' Zoccolanti
Fosso del Balzo
Strada sterrata
Strada comunale
Fosso
(4500330) Met. Sansepolcro – Foligno
DN 250 (10") – MOP 70 (35) bar
TRENCHLESS POGGIO SAN BENEDETTO L=274m
PIDI TC DN 100
(vedere dis.n.194376 rev.0)
L01 – Met. Sansepolcro – Foligno
DN 400 (16") – DP 75 bar
In progetto, L=96112 m
(4102788) All. Comune Citta' di Castello 1^Pr.
DN 80 (3") – MOP 70 (35) bar
unc Citta' di Castello 1^Pr.
DP 75 bar
81 m
4102788 /2
CITTA' DI CASTELLO – POGGIO S. BENEDETTO
PIDA /D
6
19+532
19+722
19+877
19+958
19+974
20+225
20+312
20+434
20+550
20+642
20+984
21+239
21+620
22+168
22+525
22+954
23+265
24+038
24+298

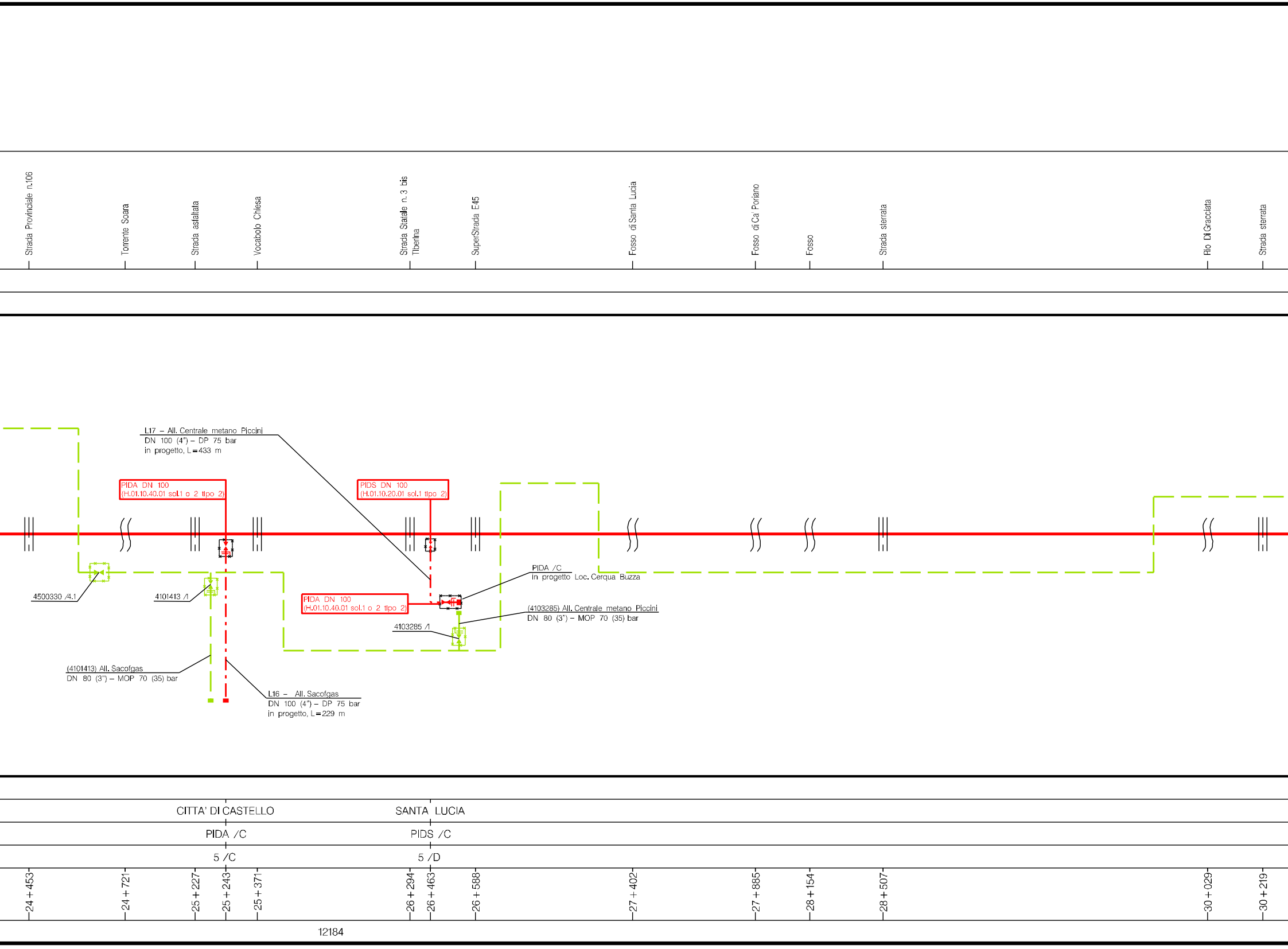
Strada Provinciale n.106
Torrente Soara
Strada asfaltata
Vocabolo Chiesa
Strada Statale n. 3 bis Tiberina
SuperStrada E45
Fosso di Santa Lucia
Fosso di Ca' Poriano
Fosso
Strada sterrata
Rio Di Gracciata
Strada sterrata
L17 – All. Centrale metano Piccini
DN 100 (4") – DP 75 bar
in progetto, L=433 m
PIDA DN 100
(H.01.10.40.01 sol.1 o 2 tipo 2)
PIDS DN 100
(H.01.10.20.01 sol.1 tipo 2)
PIDA /C
in progetto Loc. Cerqua Buzza
4500330 /4.1
4101413 /1
PIDA DN 100
(H.01.10.40.01 sol.1 o 2 tipo 2)
(4103285) All. Centrale metano Piccini
DN 80 (3") – MOP 70 (35) bar
4103285 /1
(4101413) All. Sacofgas
DN 80 (3") – MOP 70 (35) bar
L16 – All. Sacofgas
DN 100 (4") – DP 75 bar
in progetto, L=229 m
CITTA' DI CASTELLO
SANTA LUCIA
PIDA /C
PIDS /C
5 /C
5 /D
24+453
24+721
25+227
25+243
25+371
26+294
26+463
26+588
27+402
27+885
28+154
28+507
30+029
30+219
12184

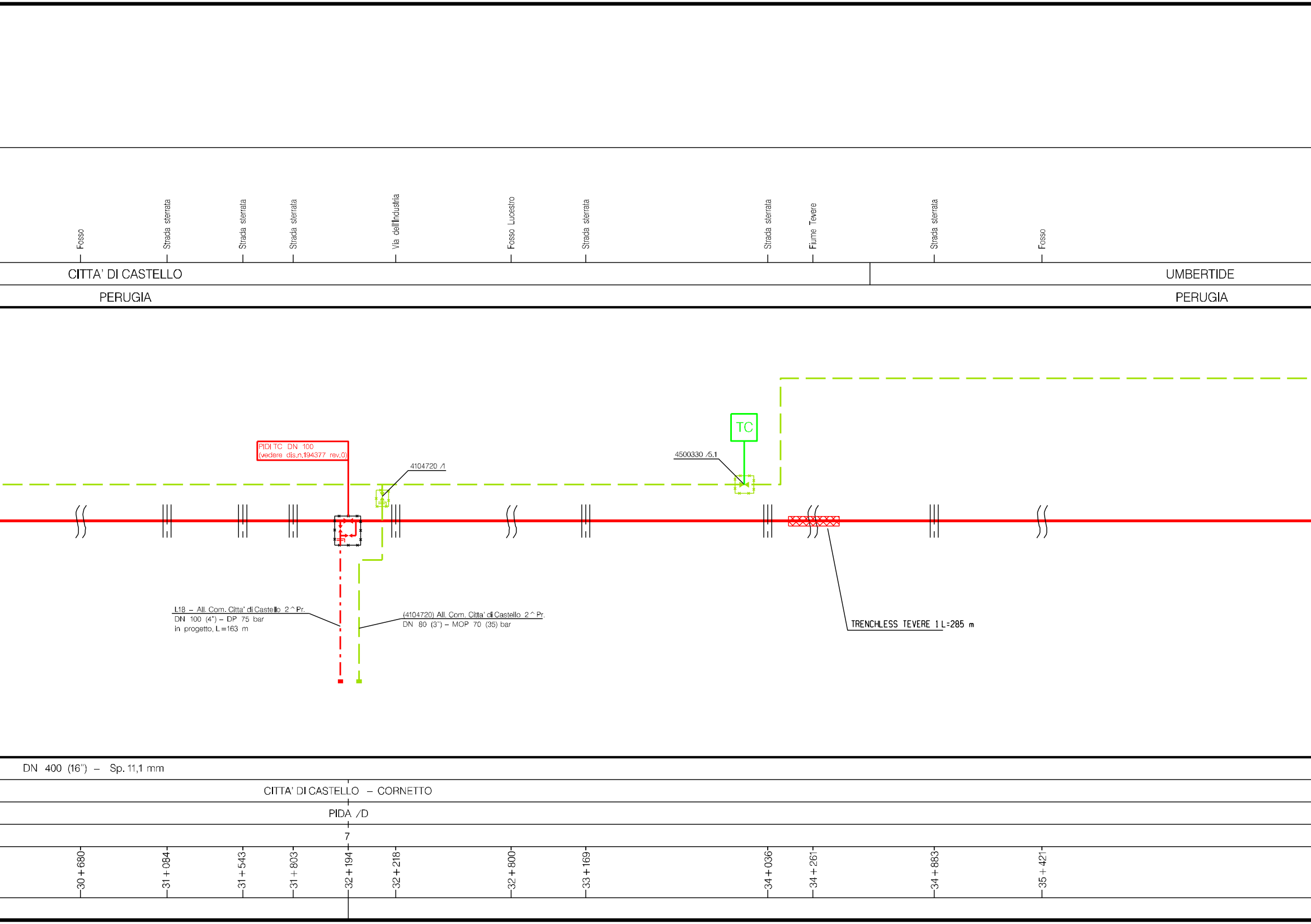
Fosso
Strada sterrata
Strada sterrata
Strada sterrata
Via dell'Industria
Fosso Lucestro
Strada sterrata
Strada sterrata
Fiume Tevere
Strada sterrata
Fosso
CITTA' DI CASTELLO
UMBERTIDE
PERUGIA
PERUGIA
PIDI TC DN 100
(vedere dis.n.194377 rev.0)
4104720 /1
4500330 /5.1
TC
L18 – All. Com. Citta' di Castello 2^Pr.
DN 100 (4") – DP 75 bar
in progetto, L=163 m
(4104720) All. Com. Citta' di Castello 2^Pr.
DN 80 (3") – MOP 70 (35) bar
TRENCHLESS TEVERE 1 L=285 m
DN 400 (16") – Sp. 11,1 mm
CITTA' DI CASTELLO – CORNETTO
PIDA /D
7
30+680
31+084
31+543
31+803
32+194
32+218
32+800
33+169
34+036
34+261
34+883
35+421

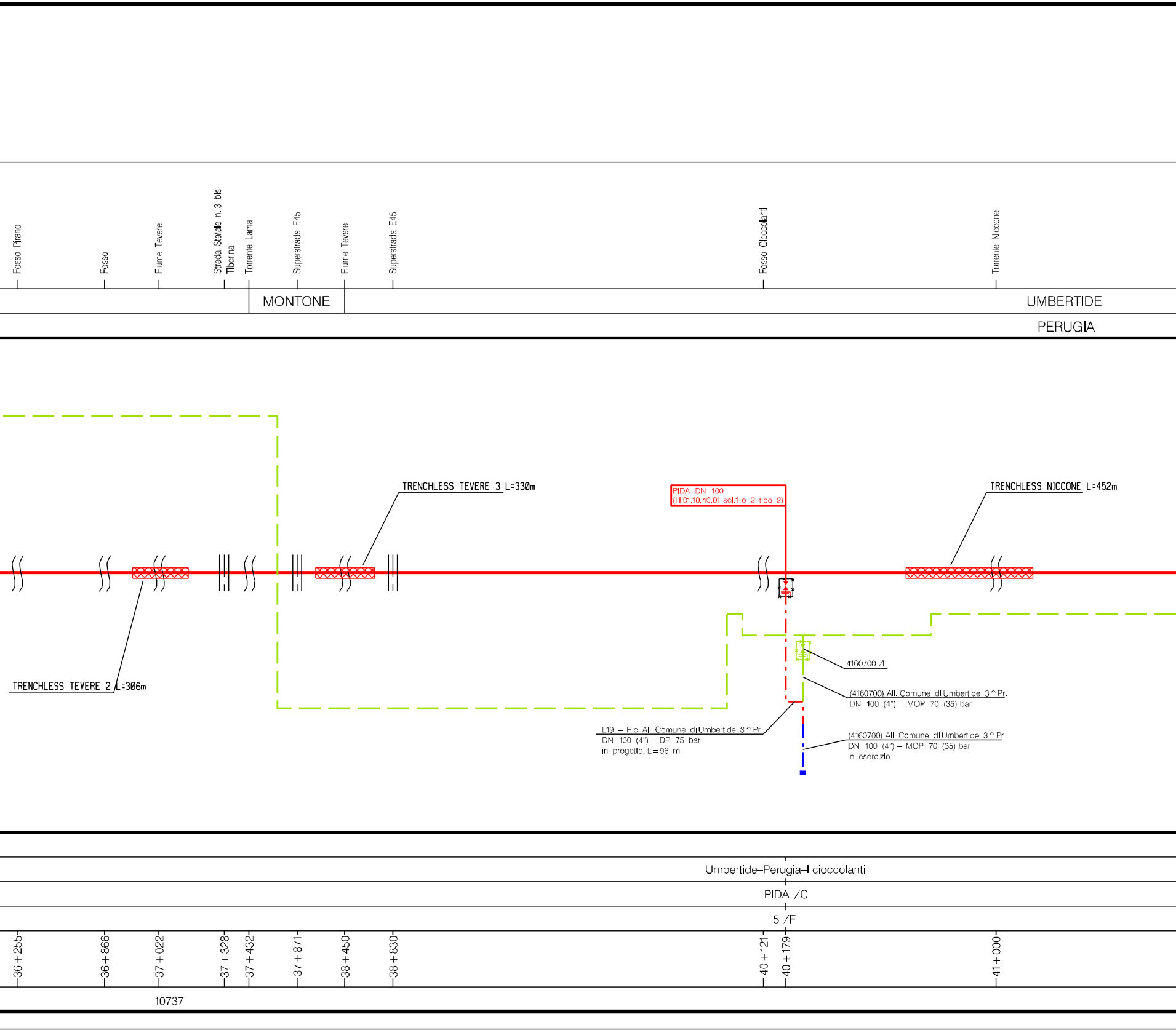
Fosso Pirano
Fosso
Fiume Tevere
Strada Statale n.3 bis Tiberina
Torrente Lama
Superstrada E45
Fiume Tevere
Superstrada E45
Fosso Cioccolanti
Torrente Niccone
MONTONE
UMBERTIDE
PERUGIA
TRENCHLESS TEVERE 3 L=330m
PIDA DN 100
(H.01.10.40.01 sol.1 o 2 tipo 2)
TRENCHLESS NICCONE L=452m
TRENCHLESS TEVERE 2 L=306m
4160700 /1
(4160700) All. Comune di Umbertide 3^Pr.
DN 100 (4") – MOP 70 (35) bar
L19 – Ric. All. Comune di Umbertide 3^Pr.
DN 100 (4") – DP 75 bar
in progetto, L=96 m
(4160700) All. Comune di Umbertide 3^Pr.
DN 100 (4") – MOP 70 (35) bar
in esercizio
Umbertide–Perugia–I cioccolanti
PIDA /C
5 /F
36+255
36+866
37+022
37+328
37+432
37+871
38+450
38+830
40+121
40+179
41+000
10737

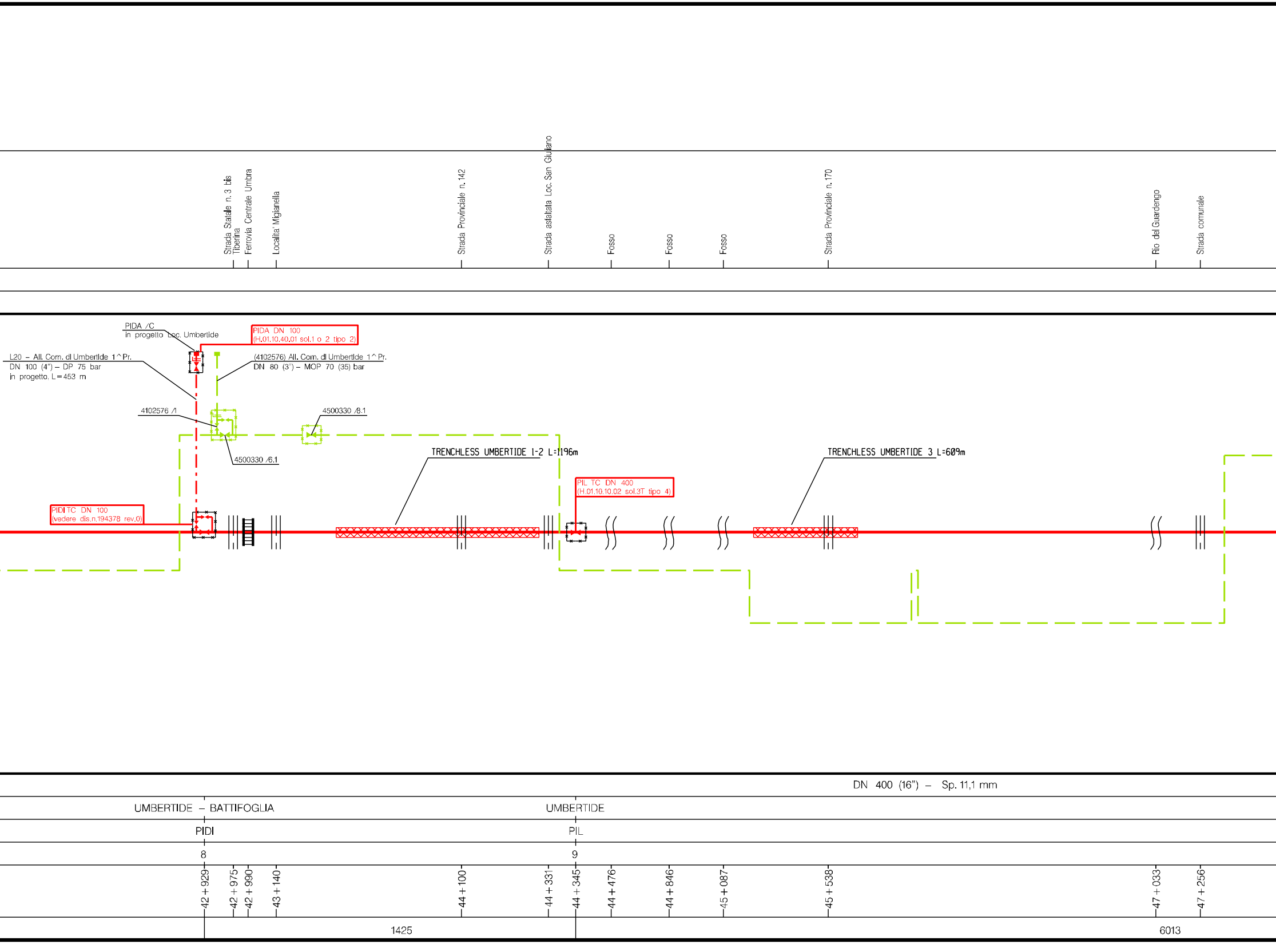
Strada Statale n. 3 bis Tiberina
Ferrovia Centrale Umbra
Localita' Migianella
Strada Provinciale n. 142
Strada asfaltata Loc. San Giuliano
Fosso
Fosso
Fosso
Strada Provinciale n. 170
Rio del Guardengo
Strada comunale
PIDA /C
in progetto Loc. Umbertide
PIDA DN 100
(H.01.10.40.01 sol.1 o 2 tipo 2)
L20 – All. Com. di Umbertide 1^Pr.
DN 100 (4") – DP 75 bar
in progetto, L=453 m
(4102576) All. Com. di Umbertide 1^Pr.
DN 80 (3") – MOP 70 (35) bar
4102576 /1
4500330 /8.1
4500330 /6.1
TRENCHLESS UMBERTIDE 1-2 L=1196m
TRENCHLESS UMBERTIDE 3 L=609m
PIL TC DN 400
(H.01.10.10.02 sol.3T tipo 4)
PIDI TC DN 100
(vedere dis.n.194378 rev.0)
DN 400 (16") – Sp. 11,1 mm
UMBERTIDE – BATTIFOGLIA
UMBERTIDE
PIDI
PIL
8
9
42+929
42+975
42+990
43+140
44+100
44+331
44+345
44+476
44+846
45+087
45+538
47+033
47+256
1425
6013

SAN SEPOLCRO – FOLIGNO
DN 400 (16'') – DP 75 BAR

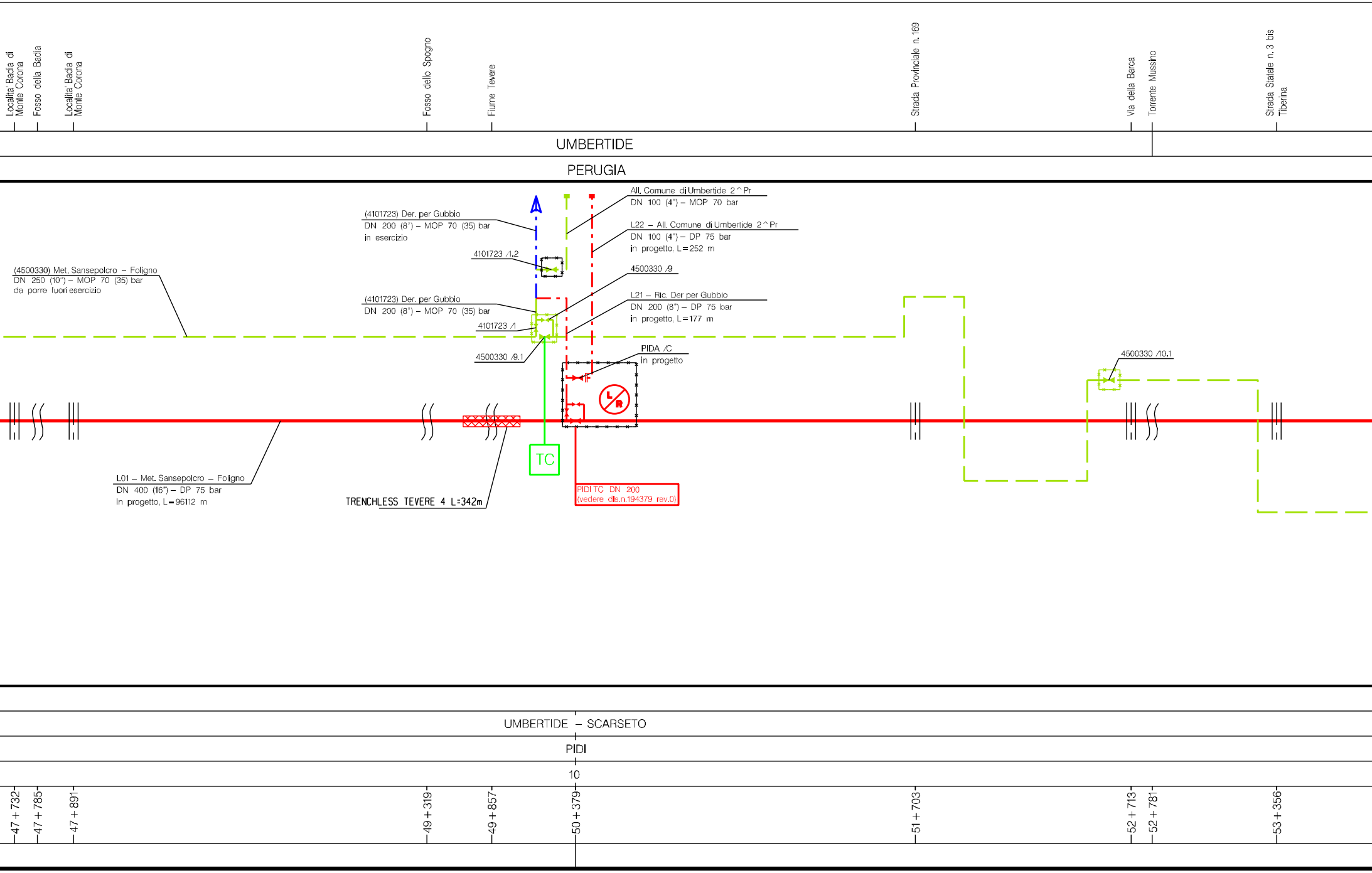
Localita' Badia di Monte Corona
Fosso della Badia
Localita' Badia di Monte Corona
Fosso dello Spogno
Fiume Tevere
Strada Provinciale n. 169
Via della Barca
Torrente Mussino
Strada Statale n. 3 bis Tiberina
UMBERTIDE
PERUGIA
All. Comune di Umbertide 2^Pr
DN 100 (4") – MOP 70 bar
(4101723) Der. per Gubbio
DN 200 (8") – MOP 70 (35) bar
in esercizio
L22 – All. Comune di Umbertide 2^Pr
DN 100 (4") – DP 75 bar
in progetto, L=252 m
4101723 /1.2
(4500330) Met. Sansepolcro – Foligno
DN 250 (10") – MOP 70 (35) bar
da porre fuori esercizio
4500330 /9
(4101723) Der. per Gubbio
DN 200 (8") – MOP 70 (35) bar
L21 – Ric. Der per Gubbio
DN 200 (8") – DP 75 bar
in progetto, L=177 m
4101723 /1
4500330 /9.1
PIDA /C
in progetto
4500330 /10.1
L
R
TC
L01 – Met. Sansepolcro – Foligno
DN 400 (16") – DP 75 bar
In progetto, L=96112 m
TRENCHLESS TEVERE 4 L=342m
PIDI TC DN 200
(vedere dis.n.194379 rev.0)
UMBERTIDE – SCARSETO
PIDI
10
47+732
47+785
47+891
49+319
49+857
50+379
51+703
52+713
52+781
53+356

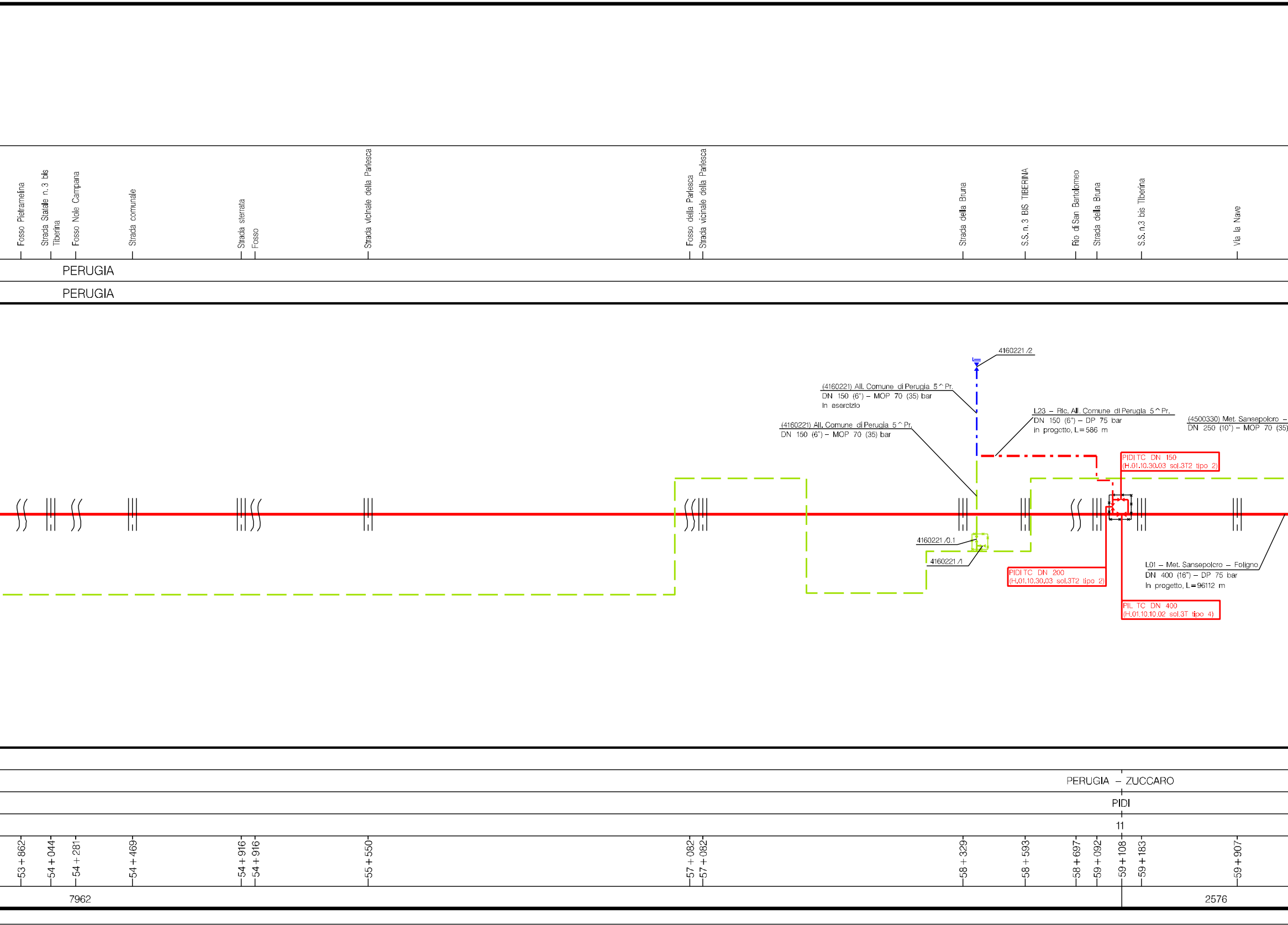
Fosso Pietramelina
Strada Statale n.3 bis Tiberina
Fosso Nole Campana
Strada comunale
Strada sterrata
Fosso
Strada vicinale della Parlesca
Fosso della Parlesca
Strada vicinale della Parlesca
Strada della Bruna
S.S. n.3 BIS TIBERINA
Rio di San Bartolomeo
Strada della Bruna
S.S. n.3 bis Tiberina
Via la Nave
PERUGIA
PERUGIA
4160221 /2
(4160221) All. Comune di Perugia 5^Pr.
DN 150 (6") – MOP 70 (35) bar
In esercizio
(4160221) All. Comune di Perugia 5^Pr.
DN 150 (6") – MOP 70 (35) bar
L23 – Ric. All. Comune di Perugia 5^Pr.
DN 150 (6") – DP 75 bar
in progetto, L=586 m
(4500330) Met. Sansepolcro –
DN 250 (10") – MOP 70 (35)
PIDI TC DN 150
(H.01.10.30.03 sol.3T2 tipo 2)
4160221 /0.1
4160221 /1
PIDI TC DN 200
(H.01.10.30.03 sol.3T2 tipo 2)
L01 – Met. Sansepolcro – Foligno
DN 400 (16") – DP 75 bar
In progetto, L=96112 m
PIL TC DN 400
(H.01.10.10.02 sol.3T tipo 4)
PERUGIA – ZUCCARO
PIDI
11
53+862
54+044
54+281
54+469
54+916
54+916
55+550
57+082
57+082
58+329
58+593
58+697
59+092
59+108
59+183
59+907
7962
2576

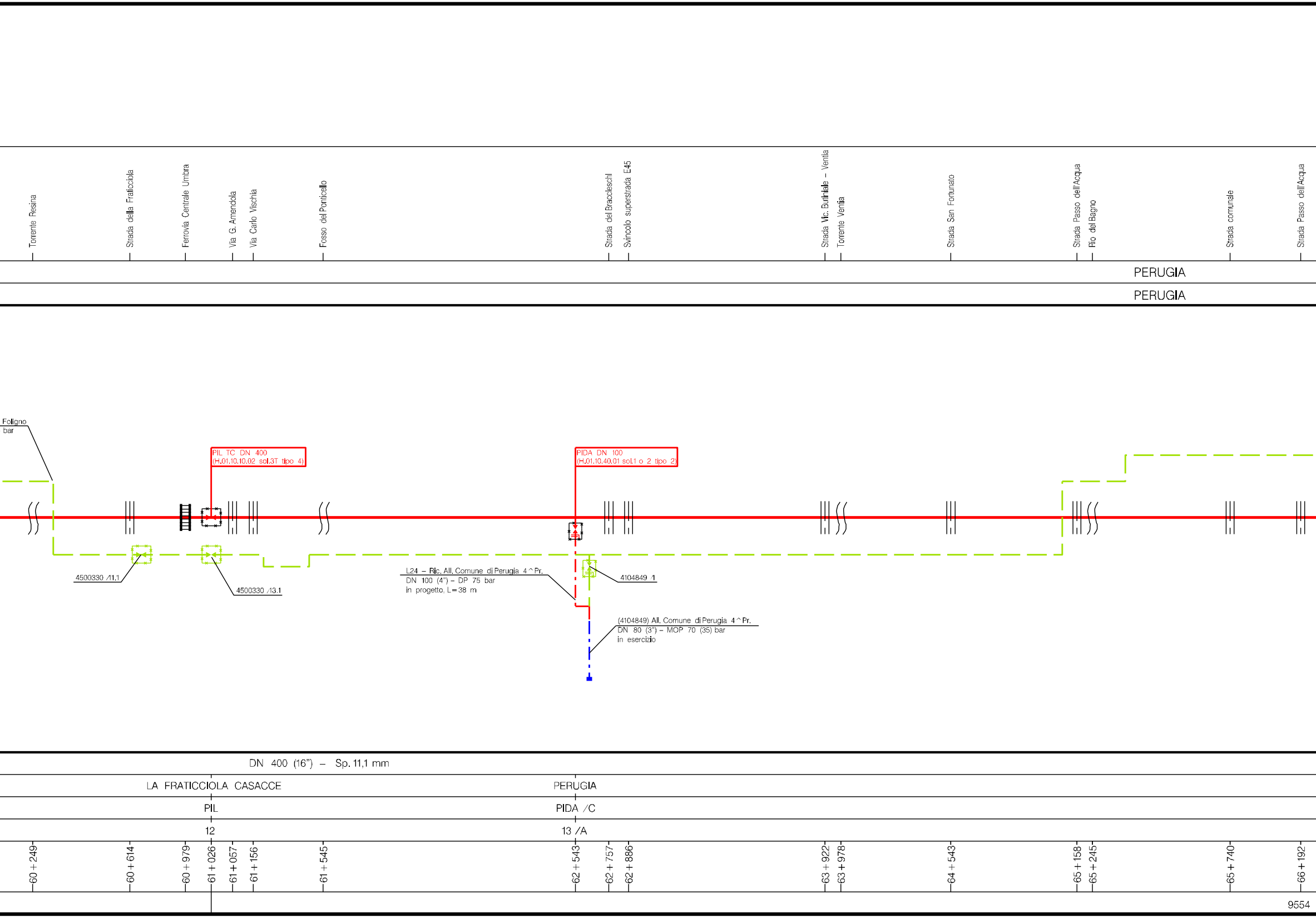
Torrente Resina
Strada della Fraticciola
Ferrovia Centrale Umbra
Via G. Amendola
Via Carlo Vischia
Fosso del Ponticello
Strada dei Braccieschi
Svincolo superstrada E45
Strada Vic. Butiniale – Ventia
Torrente Ventia
Strada San Fortunato
Strada Passo dell'Acqua
Rio del Bagno
Strada comunale
Strada Passo dell'Acqua
PERUGIA
PERUGIA
Foligno
bar
PIL TC DN 400
(H.01.10.10.02 sol.3T tipo 4)
PIDA DN 100
(H.01.10.40.01 sol.1 o 2 tipo 2)
4500330 /11.1
4500330 /13.1
L24 – Ric. All. Comune di Perugia 4^Pr.
DN 100 (4") – DP 75 bar
in progetto, L=38 m
4104849 /1
(4104849) All. Comune di Perugia 4^Pr.
DN 80 (3") – MOP 70 (35) bar
in esercizio
DN 400 (16") – Sp. 11,1 mm
LA FRATICCIOLA CASACCE
PERUGIA
PIL
PIDA /C
12
13 /A
60+249
60+614
60+979
61+026
61+057
61+156
61+545
62+543
62+757
62+886
63+922
63+978
64+543
65+158
65+245
65+740
66+192
9554

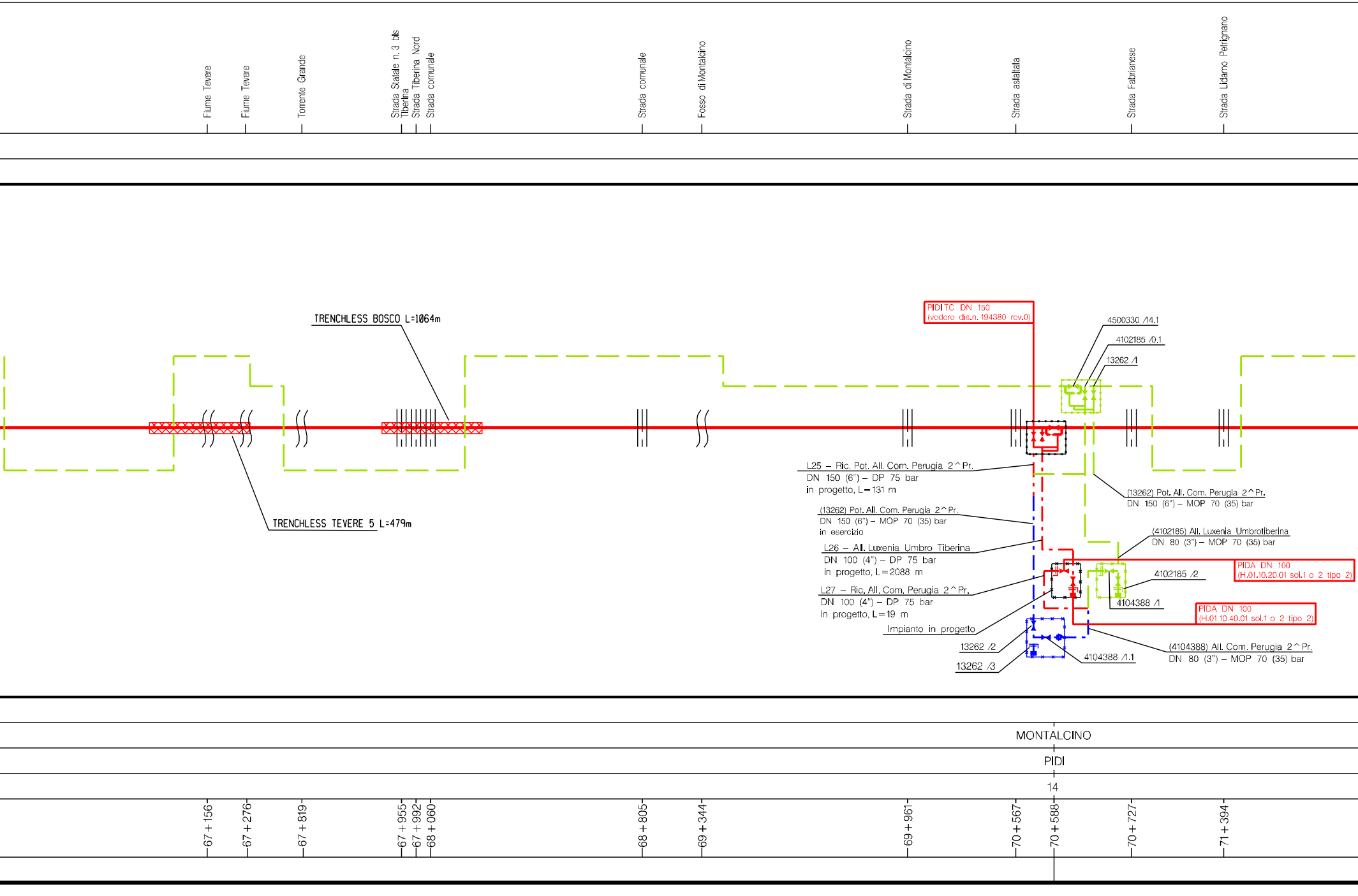
Fiume Tevere
Fiume Tevere
Torrente Grande
Strada Statale n.3 bis Tiberina
Strada Tiberina Nord
Strada comunale
Strada comunale
Fosso di Montalcino
Strada di Montalcino
Strada asfaltata
Strada Fabrianese
Strada Lidarno Petrignano
TRENCHLESS BOSCO L=1064m
TRENCHLESS TEVERE 5 L=479m
PIDI TC DN 150
(vedere dis.n. 194380 rev.0)
4500330 /14.1
4102185 /0.1
13262 /1
L25 – Ric. Pot. All. Com. Perugia 2^Pr.
DN 150 (6") – DP 75 bar
in progetto, L=131 m
(13262) Pot. All. Com. Perugia 2^Pr.
DN 150 (6") – MOP 70 (35) bar
(13262) Pot. All. Com. Perugia 2^Pr.
DN 150 (6") – MOP 70 (35) bar
in esercizio
L26 – All. Luxenia Umbro Tiberina
DN 100 (4") – DP 75 bar
in progetto, L=2088 m
(4102185) All. Luxenia Umbrotiberina
DN 80 (3") – MOP 70 (35) bar
PIDA DN 100
(H.01.10.20.01 sol.1 o 2 tipo 2)
4102185 /2
L27 – Ric. All. Com. Perugia 2^Pr.
DN 100 (4") – DP 75 bar
in progetto, L=19 m
4104388 /1
PIDA DN 100
(H.01.10.40.01 sol.1 o 2 tipo 2)
Impianto in progetto
13262 /2
(4104388) All. Com. Perugia 2^Pr.
DN 80 (3") – MOP 70 (35) bar
13262 /3
4104388 /1.1
MONTALCINO
PIDI
14
67+156
67+276
67+819
67+955
67+992
68+060
68+805
69+344
69+961
70+567
70+588
70+727
71+394

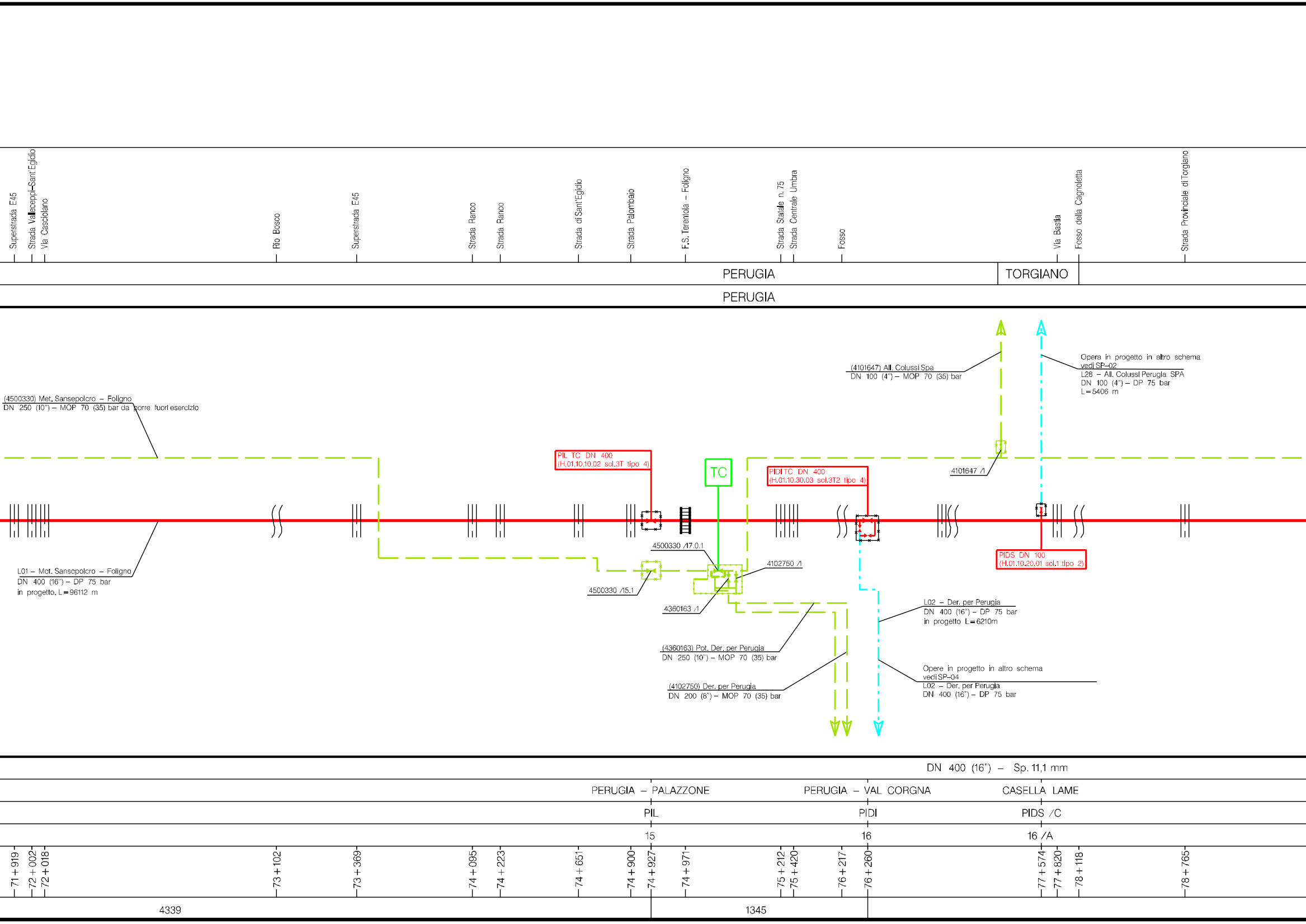
Superstrada E45
Strada Vallceppi–Sant'Egidio
Via Casciolano
Rio Bosco
Superstrada E45
Strada Ranco
Strada Ranco
Strada di Sant'Egidio
Strada Palombaio
F.S. Terontola – Foligno
Strada Statale n. 75
Strada Centrale Umbra
Fosso
Via Bastia
Fosso della Cagnoletta
Strada Provinciale di Torgiano
PERUGIA
TORGIANO
PERUGIA
(4500330) Met. Sansepolcro – Foligno
DN 250 (10") – MOP 70 (35) bar da porre fuori esercizio
L01 – Met. Sansepolcro – Foligno
DN 400 (16") – DP 75 bar
in progetto, L=96112 m
PIL TC DN 400
(H.01.10.10.02 sol.3T tipo 4)
TC
4500330 /17.0.1
4500330 /15.1
4360163 /1
4102750 /1
(4360163) Pot. Der. per Perugia
DN 250 (10") – MOP 70 (35) bar
(4102750) Der. per Perugia
DN 200 (8") – MOP 70 (35) bar
PIDI TC DN 400
(H.01.10.30.03 sol.3T2 tipo 4)
(4101647) All. Colussi Spa
DN 100 (4") – MOP 70 (35) bar
4101647 /1
Opera in progetto in altro schema
vedi SP–02
L28 – All. Colussi Perugia SPA
DN 100 (4") – DP 75 bar
L=5406 m
PIDS DN 100
(H.01.10.20.01 sol.1 tipo 2)
L02 – Der. per Perugia
DN 400 (16") – DP 75 bar
in progetto L=6210m
Opere in progetto in altro schema
vedi SP–04
L02 – Der. per Perugia
DN 400 (16") – DP 75 bar
DN 400 (16") – Sp. 11,1 mm
PERUGIA – PALAZZONE
PERUGIA – VAL CORGNA
CASELLA LAME
PIL
PIDI
PIDS /C
15
16
16 /A
71+919
72+002
72+018
73+102
73+369
74+095
74+223
74+651
74+900
74+927
74+971
75+212
75+420
76+217
76+260
77+574
77+820
78+118
78+765
4339
1345

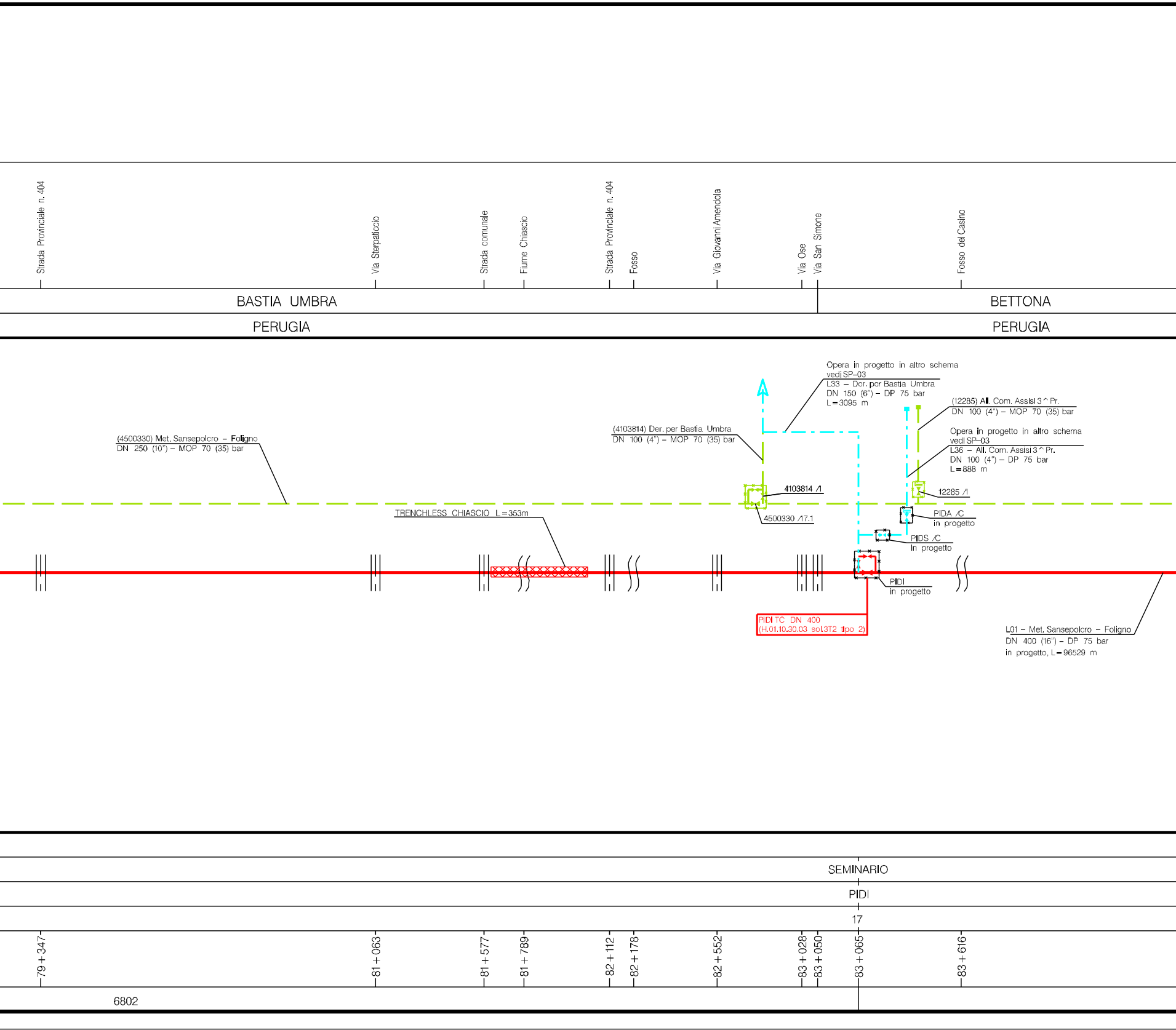
Strada Provinciale n. 404
Via Sterpaticcio
Strada comunale
Fiume Chiascio
Strada Provinciale n. 404
Fosso
Via Giovanni Amendola
Via Ose
Via San Simone
Fosso del Casino
BASTIA UMBRA
BETTONA
PERUGIA
PERUGIA
Opera in progetto in altro schema
vedi SP–03
L33 – Der. per Bastia Umbra
DN 150 (6") – DP 75 bar
L=3095 m
(12285) All. Com. Assisi 3^ Pr.
DN 100 (4") – MOP 70 (35) bar
Opera in progetto in altro schema
vedi SP–03
L36 – All. Com. Assisi 3^ Pr.
DN 100 (4") – DP 75 bar
L=888 m
(4103814) Der. per Bastia Umbra
DN 100 (4") – MOP 70 (35) bar
(4500330) Met. Sansepolcro – Foligno
DN 250 (10") – MOP 70 (35) bar
4103814 /1
12285 /1
4500330 /17.1
TRENCHLESS CHIASCIO L=353m
PIDA /C
in progetto
PIDS /C
In progetto
PIDI
in progetto
PIDI TC DN 400
(H.01.10.30.03 sol.3T2 tipo 2)
L01 – Met. Sansepolcro – Foligno
DN 400 (16") – DP 75 bar
in progetto, L=96529 m
SEMINARIO
PIDI
17
79+347
81+063
81+577
81+789
82+112
82+178
82+552
83+028
83+050
83+065
83+616
6802

SANS
DN 4
E

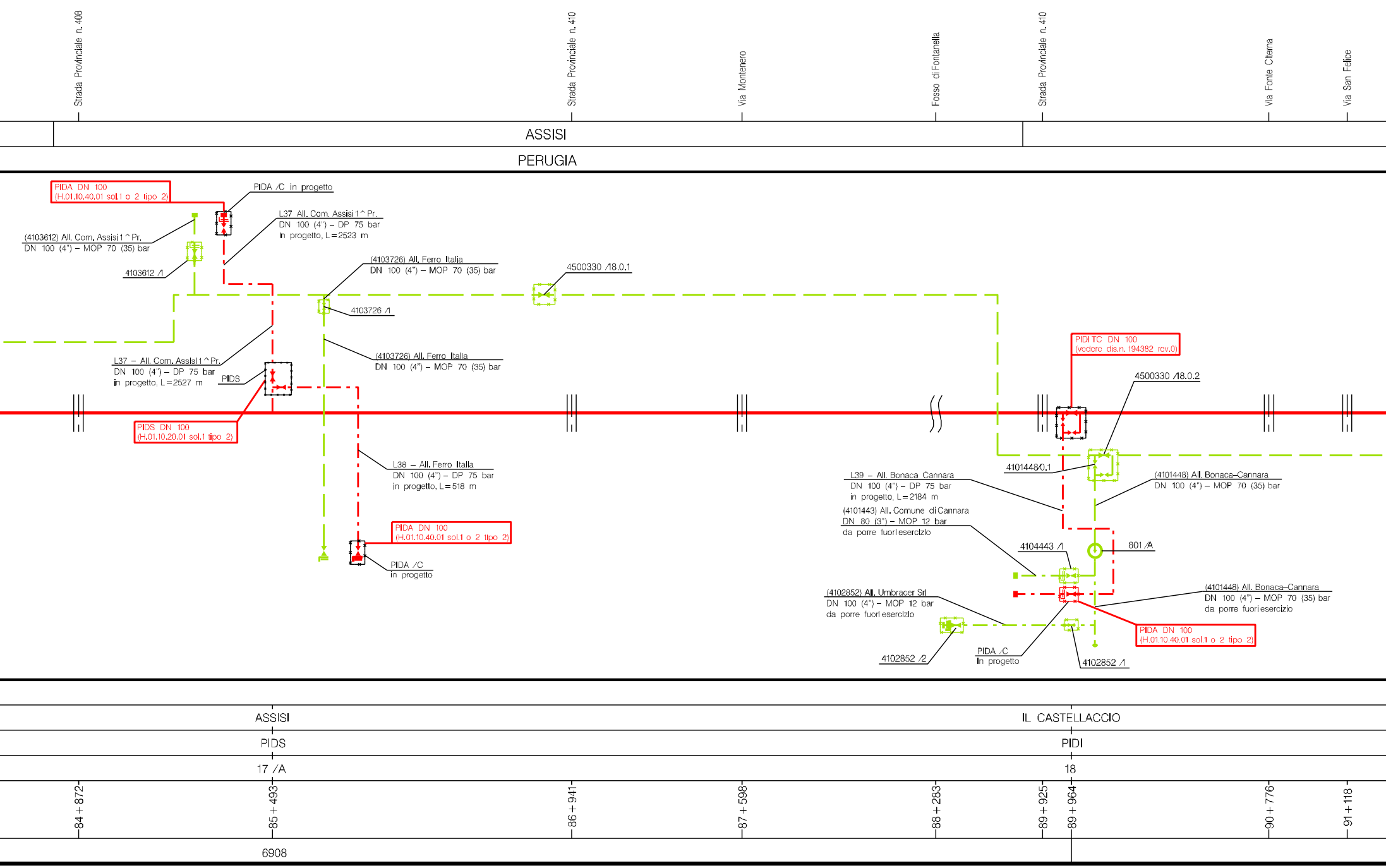
Strada Provinciale n. 408
Strada Provinciale n. 410
Via Montenero
Fosso di Fontanella
Strada Provinciale n. 410
Via Fonte Cisterna
Via San Felice
ASSISI
PERUGIA
PIDA DN 100
(H.01.10.40.01 sol.1 o 2 tipo 2)
PIDA /C in progetto
L37 All. Com. Assisi 1^Pr.
DN 100 (4") – DP 75 bar
in progetto, L=2523 m
(4103612) All. Com. Assisi 1^Pr.
DN 100 (4") – MOP 70 (35) bar
4103612 /1
(4103726) All. Ferro Italia
DN 100 (4") – MOP 70 (35) bar
4500330 /18.0.1
4103726 /1
(4103726) All. Ferro Italia
DN 100 (4") – MOP 70 (35) bar
L37 – All. Com. Assisi 1^Pr.
DN 100 (4") – DP 75 bar
in progetto, L=2527 m
PIDS
PIDS DN 100
(H.01.10.20.01 sol.1 tipo 2)
L38 – All. Ferro Italia
DN 100 (4") – DP 75 bar
in progetto, L=518 m
PIDA DN 100
(H.01.10.40.01 sol.1 o 2 tipo 2)
PIDA /C
in progetto
PIDI TC DN 100
(vedere dis.n. 194382 rev.0)
4500330 /18.0.2
4101448/0.1
L39 – All. Bonaca Cannara
DN 100 (4") – DP 75 bar
in progetto, L=2184 m
(4101448) All. Bonaca–Cannara
DN 100 (4") – MOP 70 (35) bar
(4101443) All. Comune di Cannara
DN 80 (3") – MOP 12 bar
da porre fuori esercizio
4104443 /1
801 /A
(4102852) All. Umbracer Srl
DN 100 (4") – MOP 12 bar
da porre fuori esercizio
(4101448) All. Bonaca–Cannara
DN 100 (4") – MOP 70 (35) bar
da porre fuori esercizio
PIDA DN 100
(H.01.10.40.01 sol.1 o 2 tipo 2)
4102852 /2
PIDA /C
In progetto
4102852 /1
ASSISI
IL CASTELLACCIO
PIDS
PIDI
17 /A
18
84+872
85+493
86+941
87+598
88+283
89+925
89+964
90+776
91+118
6908

METANODOTTO
EPOLCRO – FOLIGNO
00 (16") – DP 75 BAR
OPERE CONNESSE

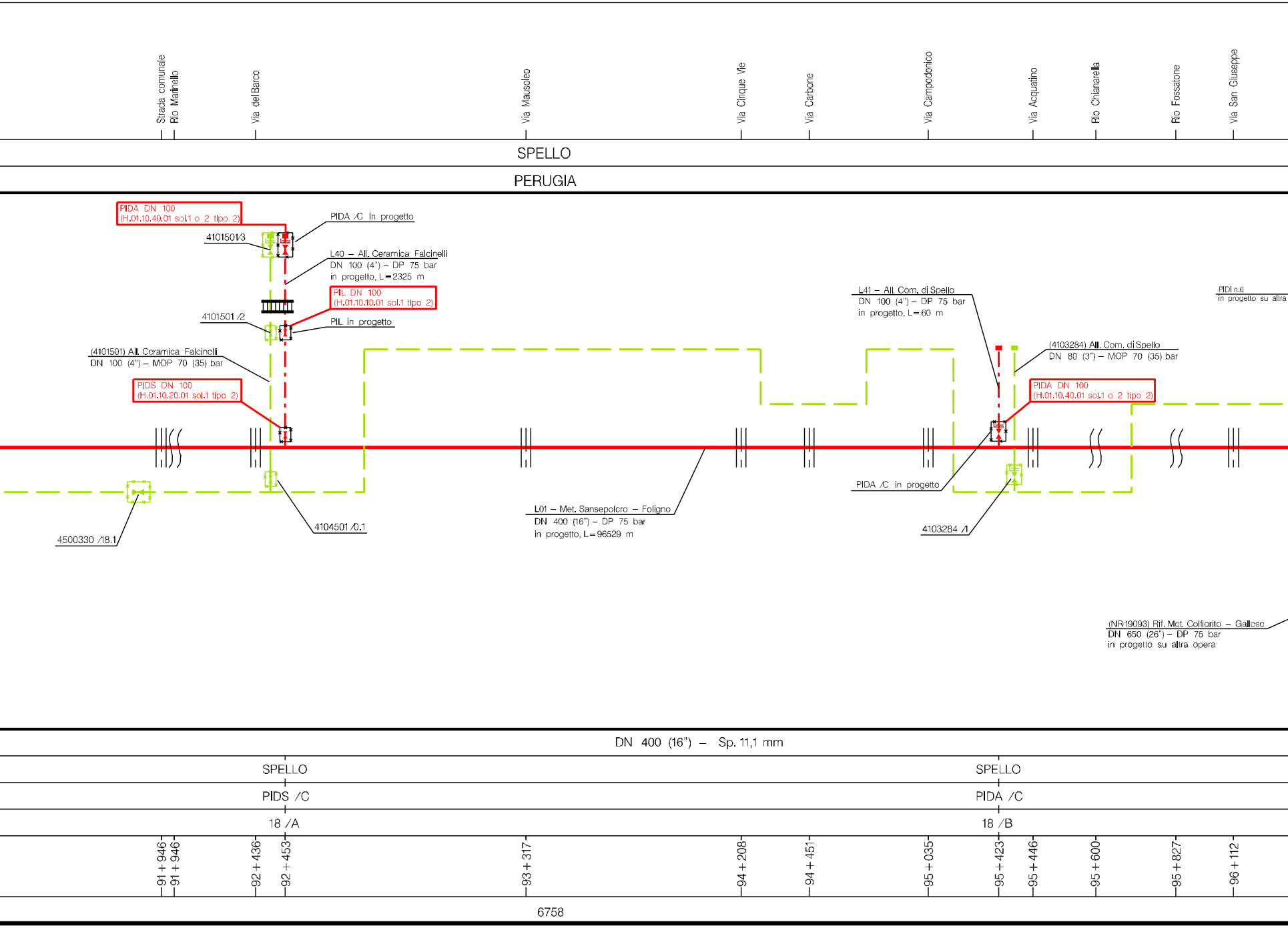
Strada comunale
Rio Marinello
Via del Barco
Via Mausoleo
Via Cinque Vie
Via Carbone
Via Campodonico
Via Acquatino
Rio Chiararella
Rio Fossatone
Via San Giuseppe
SPELLO
PERUGIA
PIDA DN 100
(H.01.10.40.01 sol.1 o 2 tipo 2)
PIDA /C In progetto
4101501/3
L40 – All. Ceramica Falcinelli
DN 100 (4") – DP 75 bar
in progetto, L=2325 m
PIL DN 100
(H.01.10.10.01 sol.1 tipo 2)
4101501 /2
PIL in progetto
(4101501) All. Ceramica Falcinelli
DN 100 (4") – MOP 70 (35) bar
PIDS DN 100
(H.01.10.20.01 sol.1 tipo 2)
4500330 /18.1
4104501 /0.1
L01 – Met. Sansepolcro – Foligno
DN 400 (16") – DP 75 bar
in progetto, L=96529 m
L41 – All. Com. di Spello
DN 100 (4") – DP 75 bar
in progetto, L=60 m
(4103284) All. Com. di Spello
DN 80 (3") – MOP 70 (35) bar
PIDA DN 100
(H.01.10.40.01 sol.1 o 2 tipo 2)
PIDA /C in progetto
4103284 /1
PIDI n.6
in progetto su altra
(NR19093) Rif. Met. Colfiorito – Gallese
DN 650 (26") – DP 75 bar
in progetto su altra opera
DN 400 (16") – Sp. 11,1 mm
SPELLO
PIDS /C
18 /A
SPELLO
PIDA /C
18 /B
91+946
91+946
92+436
92+453
93+317
94+208
94+451
95+035
95+423
95+446
95+600
95+827
96+112
6758

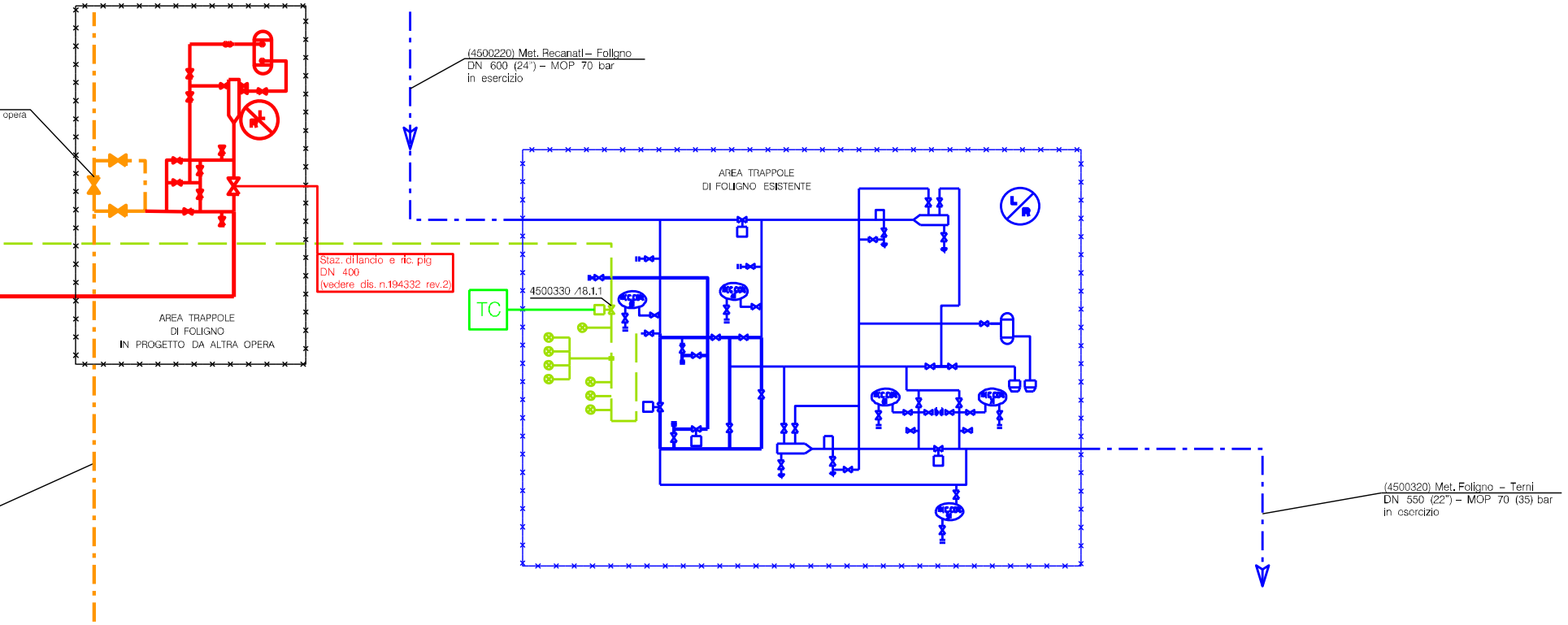
opera
AREA TRAPPOLE
DI FOLIGNO
IN PROGETTO DA ALTRA OPERA
Staz. di lancio e ric. pig
DN 400
(vedere dis. n.194332 rev.2)
(4500220) Met. Recanati – Foligno
DN 600 (24") – MOP 70 bar
in esercizio
TC
4500330 /18.1.1
AREA TRAPPOLE
DI FOLIGNO ESISTENTE
L/R
(4500320) Met. Foligno – Terni
DN 550 (22") – MOP 70 (35) bar
in esercizio

LA PASCIANA

STAZ. L /R DI FOLIGNO

19

96 + 742

LEGENDA

SIMBOLOGIA DI LINEA

━━━	MET. SANSEPOLCRO – FOLIGNO DN 400 (16") – DP 75 BAR
─·─·	Allacciamenti e Ricollegamenti in progetto DN vari – DP 75 bar
─·─·	Rif. Met. Colfiorito – Gallese DN 650 (26") – DP 75 bar (in progetto da altra opera)
─·─·	Rif. Ac.to Gasdotto Rimini – Sansepolcro DN 750 (30") – DP 70 bar (in progetto da altra opera)
─·─·	Metanodotti in esercizio
– – –	Metanodotti da porre fuori esercizio e recuperare / intasare
─·─·	Opere in progetto rappresentate in altro schema
━)(━	Attraversamento di corso d' acqua
━‖━	Attraversamento stradale
━╫━	Attraversamento ferroviario

SIMBOLOGIA MECCANICA

→◀	Punto di intercettazione di linea (P.I.L.)
┴	Punto di intercettazione di derivazione semplice con stacco da linea (P.I.D.S.)
┴→◀	Punto di intercettazione di derivazione semplice con stacco da P.I.L. (P.I.D.S.)
⊏	Punto di intercettazione di derivazione importante (P.I.D.I.)
→◀╢	Punto di intercettazione con discaggio di allacciamento (P.I.D.A.)
─╢	Punto predisposto per il discaggio di allacciamento (P.P.D.A.)
─┤	Giunto terminale
─┼─	Punto di sezionamento elettrico terminale (P.S.E.T.)
ⓁⓇ	Stazione di lancio e ricevimento pig
▶	Impianto di riduzione/regolazione della pressione
CENTRALE DI	Punto di compressione
◉	Punto di produzione
▷	Riduzione concentrica
TC	Punto di linea telecomandato esistente o in fase di completamento
TC	Punto di linea telecomandato in progetto

Il presente disegno e' di proprieta' aziendale - La Societa' tutelera' i propri diritti a termine di legge.

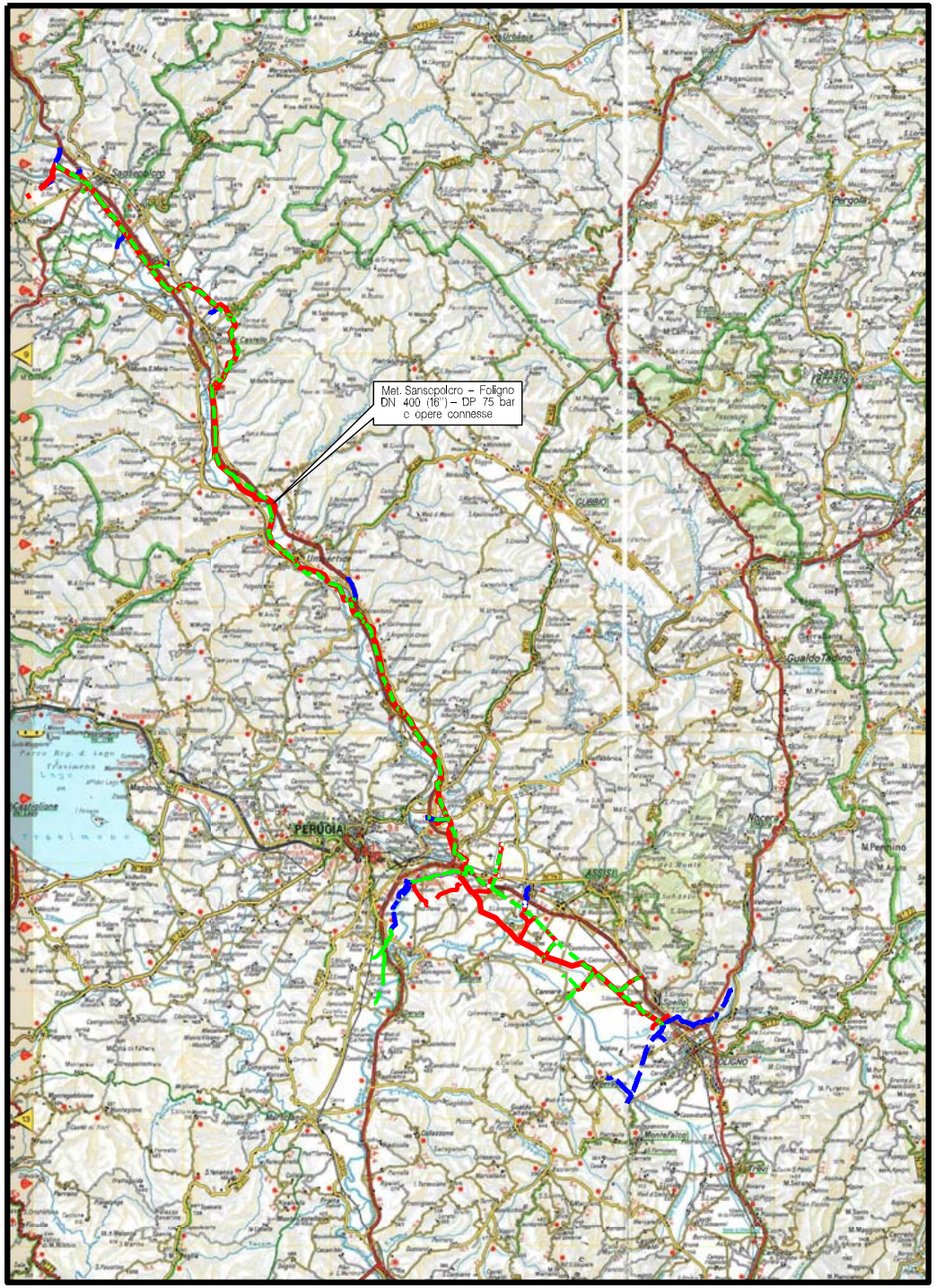
Met. Sansepolcro – Foligno
DN 400 (16") – DP 75 bar
e opere connesse
Sansepolcro
PERUGIA
GUBBIO
ASSISI
FOLIGNO
Gualdo Tadino
Nocera
Castiglione

COROGRAFIA Scala 1:400.000

DOTT. ING. LUMINARI MARCO
ALBO INGEGNERI PROV. DI PESARO E URBINO
N. 1332

0	30/09/21	EMISSIONE PRELIMINARE PER COMMENTI	MOCHI	BATTISTI	LUMINARI
INDICE	DATA	REVISIONI	DISEGN.	CONTR.	APPROV.

Proprietario
snam

Progettista
COMIS
consulenza materiali - ispezioni - saldatura
progettazione - direzione lavori

Dis. **SP-01**
Fg. **1** di **1**

Metanodotto

SANSEPOLCRO – FOLIGNO
DN 400 (16") – DP 75 BAR
E OPERE CONNESSE

Comm. **NR/20047/R-L01**

INDICE	0

Scala

SCHEMA DI PROGETTO

sostituisce il . . . .
sostituito dal . . . .