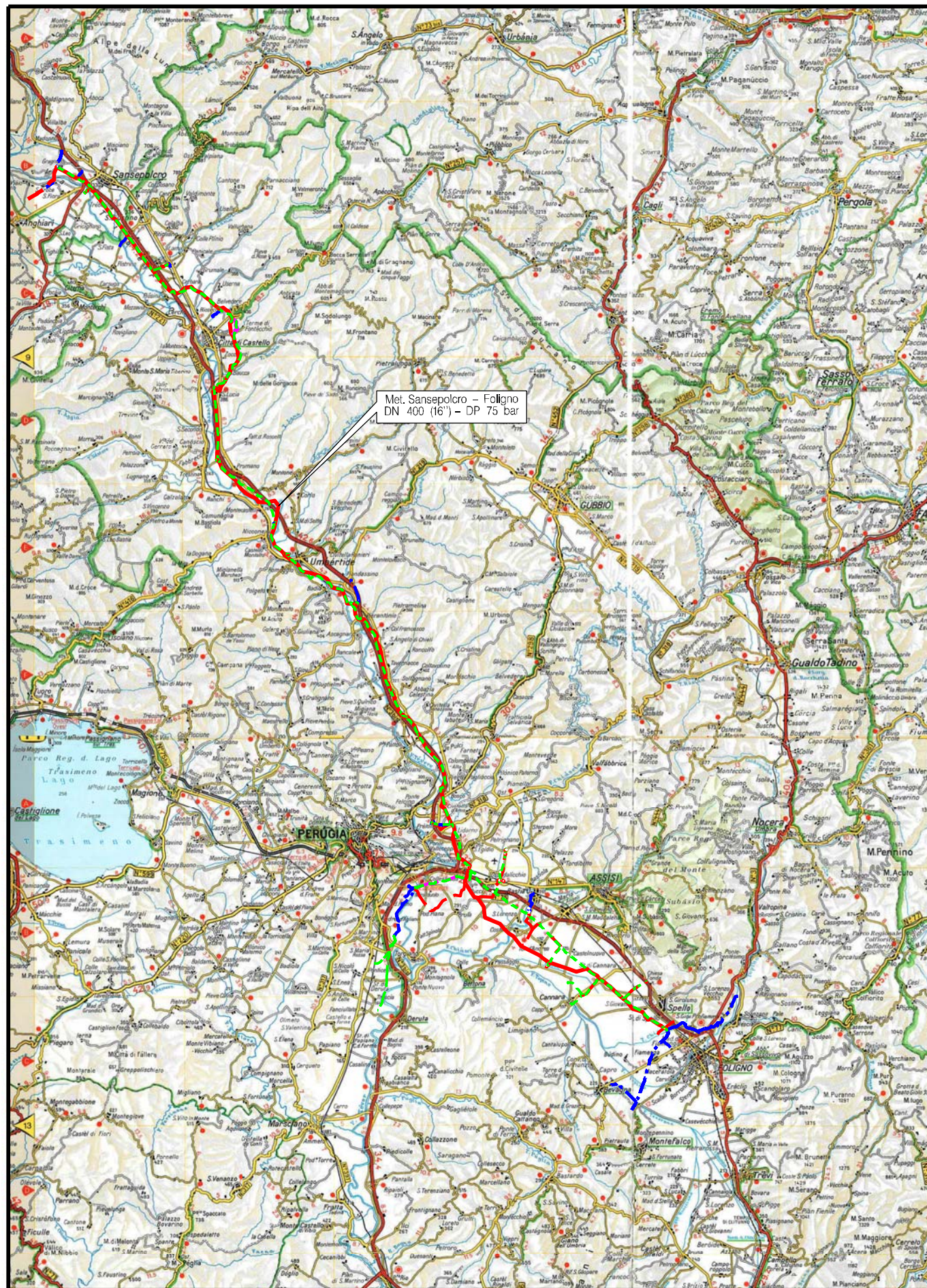


Il presente disegno è di proprietà aziendale - La Società tutelerà i propri diritti a termine di legge.



COROGRAFIA Scala 1:400.000

METANODOTTI IN PROGETTO



Met. Sansepolcro - Foligno DN 400 (16'') - DP 75 bar - Tav. 3-28



0	30/09/21	EMISSIONE	MARIONNI	BATTISTI	LUMINARI		
INDICE	DATA	REVISIONI			ELABORATO	VERIFICATO	APPROVATO
Proprietario		Progettista				Dis. PG-CGA-001	
						Fg. 1 di 28	
Metanodotto:		Sansepolcro - Foligno DN 400 (16'') - DP 75 bar				Comm. NR/20047/R-L01	
						INDICE	0
						Scala	1:10000
		CARTA DELLE ACCLIVITA'				Sostituisce il	
						Sostituito dal	

Metanodotto: Sansepolcro – Foligno
 DN 400 (16'') – DP 75 bar






















CARTA DELLE ACCLIVITA'

0	30/09/21	EMISSIONE	MARIONNI	BATTISTI	LUMINARI		
INDICE	DATA	R E V I S I O N I			ELABORATO	VERIFICATO	APPROVATO
Proprietario		Progettista			Dis. PG-CGA-001		Scala 1:10000
					Comm. NR/20047/R-L01		










Foglio
 2
 di 28

LEGENDA

SIMBOLOGIA CARTOGRAFICA








- | | | | |
|---|---|--|---|
|  | Metanodotto in progetto |  | Altre condotte di terzi |
|  | Metanodotti in esercizio |  | Altri metanodotti in progetto |
|  | Metanodotti da porre fuori esercizio e recuperare |  | Future opere in progetto |
|  | Alternativa di tracciato |  | Gallerie, Tunnel, Mini-Microtunnel, Raise Boring e T.O.C. |
|  | Aree impianti stacco-terminale in progetto |  | Impianti di linea in progetto |
|  | Aree impianti stacco-terminale esistenti |  | Impianti di linea su rete in esercizio |
|  | Piazzola di stoccaggio tubazioni |  | Impianti di linea da porre fuori esercizio e recuperare |
|  | Strada di accesso all'impianto |  | Depositi temporanei |
|  | Adeguamento strade esistenti |  | Strade di accesso provvisorio |
| | |  | Limite sovrapposizione fogli |
| | |  | Integrazioni planimetriche di progetto |
| | |  | Integrazioni planimetriche esistenti |

SIMBOLOGIA MECCANICA


-  Punto di intercettazione di linea (P.I.L.)
-  Punto di intercettazione di derivazione importante (P.I.D.I.)
-  Punto di intercettazione di derivazione semplice con stacco da P.I.L. (P.I.D.S.)
-  Punto di intercettazione e derivazione semplice con stacco da Linea (P.I.D.S.)
-  Punto di intercettazione con discaggio di allacciamento (P.I.D.A.)
-  Punto predisposto per il discaggio di allacciamento (P.P.D.A.)
-  Punto di sezionamento elettrico terminale (P.S.E.T.)
-  Stazione predisposta per lancio e ricevimento PIG
-  Impianto di riduzione/ regolazione della pressione

SIMBOLOGIA TEMATICA

Classi di acclivita'

-  < 5°
-  5° - 10°
-  10° - 15°
-  15° - 20°
-  20° - 25°
-  25° - 30°
-  > 30°

Il presente disegno è di proprietà aziendale - La Società tutela i propri diritti a termine di legge.

Progressiva chilometrica	N.	
Comuni		
Province		
Impianti	TIPO - N. - PROGR. km	
Attraversamenti	TIPOLOGIA ATTRAVERSATA (SS n. **, corso d'acqua, ferrovia, ecc.)	
Strade - Piste - Piazzole tubazioni	ACCESSO IMPIANTI	ADEGUAMENTI STRADE
Fascia di lavoro	ALLARGATA	
Scavabilità terreni	SCIOLTI (T)	ROCCIA TENERA (RT) ROCCIA DURA (RD)
Opere di ripristino		

Metanodotto:

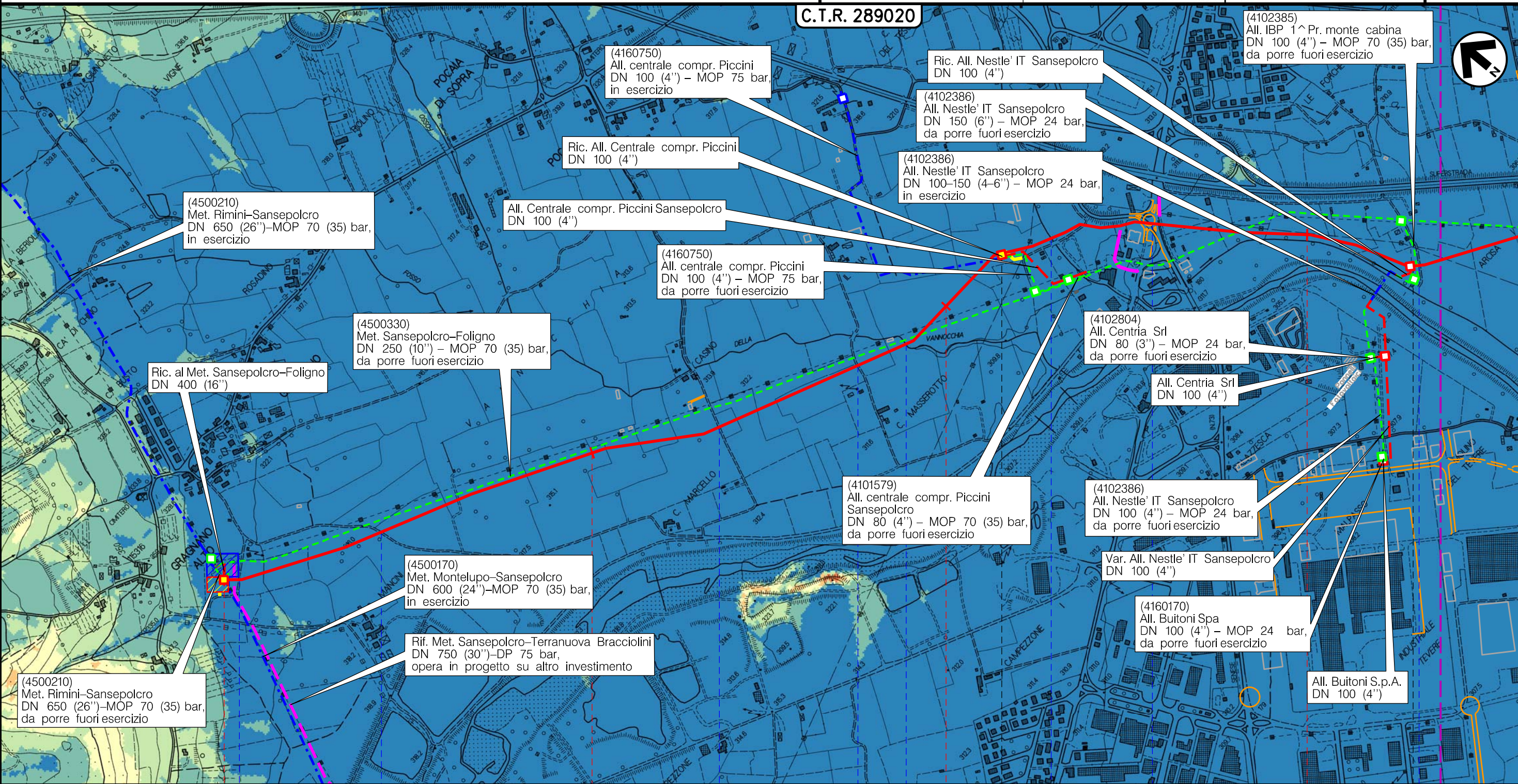
Sansepolcro – Foligno
DN 400 (16'') – DP 75 bar

0	30/09/21	EMISSIONE	MARIONNI	BATTISTI	LUMINARI
INDICE	DATA	REVISIONI	ELABORATO	VERIFICATO	APPROVATO
Proprietario		Progettista		Dis. PG-CGA-001	
snam		COMIS		Comm.NR/20047/R-L01	
				Scala 1:10000	

CARTA DELLE ACCLIVITA'

Foglio 3
di 28
Scala 1:10000

C.T.R. 289020



(4500210)
Met. Rimini-Sansepolcro
DN 650 (26'')-MOP 70 (35) bar,
da porre fuori esercizio

Ric. al Met. Sansepolcro-Foligno
DN 400 (16'')

(4500330)
Met. Sansepolcro-Foligno
DN 250 (10'') – MOP 70 (35) bar,
da porre fuori esercizio

(4500170)
Met. Montelupo-Sansepolcro
DN 600 (24'')-MOP 70 (35) bar,
in esercizio

Rif. Met. Sansepolcro-Terranuova Bracciolini
DN 750 (30'')-DP 75 bar,
opera in progetto su altro investimento

(4160750)
All. centrale compr. Piccini
DN 100 (4'') – MOP 75 bar,
in esercizio

Ric. All. Centrale compr. Piccini
DN 100 (4'')

All. Centrale compr. Piccini Sansepolcro
DN 100 (4'')

(4160750)
All. centrale compr. Piccini
DN 100 (4'') – MOP 75 bar,
da porre fuori esercizio

Ric. All. Nestle' IT Sansepolcro
DN 100 (4'')

(4102386)
All. Nestle' IT Sansepolcro
DN 150 (6'') – MOP 24 bar,
da porre fuori esercizio

(4102386)
All. Nestle' IT Sansepolcro
DN 100-150 (4-6'') – MOP 24 bar,
in esercizio

(4102804)
All. Centria Srl
DN 80 (3'') – MOP 24 bar,
da porre fuori esercizio

All. Centria Srl
DN 100 (4'')

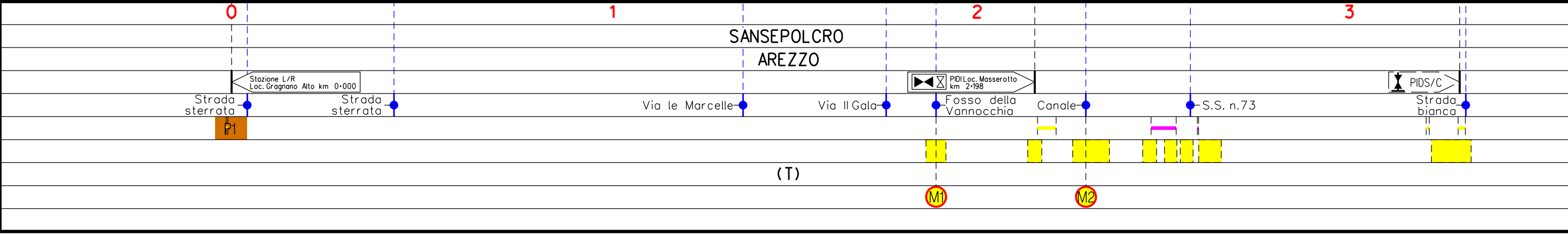
(4101579)
All. centrale compr. Piccini
Sansepolcro
DN 80 (4'') – MOP 70 (35) bar,
da porre fuori esercizio

(4102386)
All. Nestle' IT Sansepolcro
DN 100 (4'') – MOP 24 bar,
da porre fuori esercizio

Var. All. Nestle' IT Sansepolcro
DN 100 (4'')

(4160170)
All. Buitoni Spa
DN 100 (4'') – MOP 24 bar,
da porre fuori esercizio

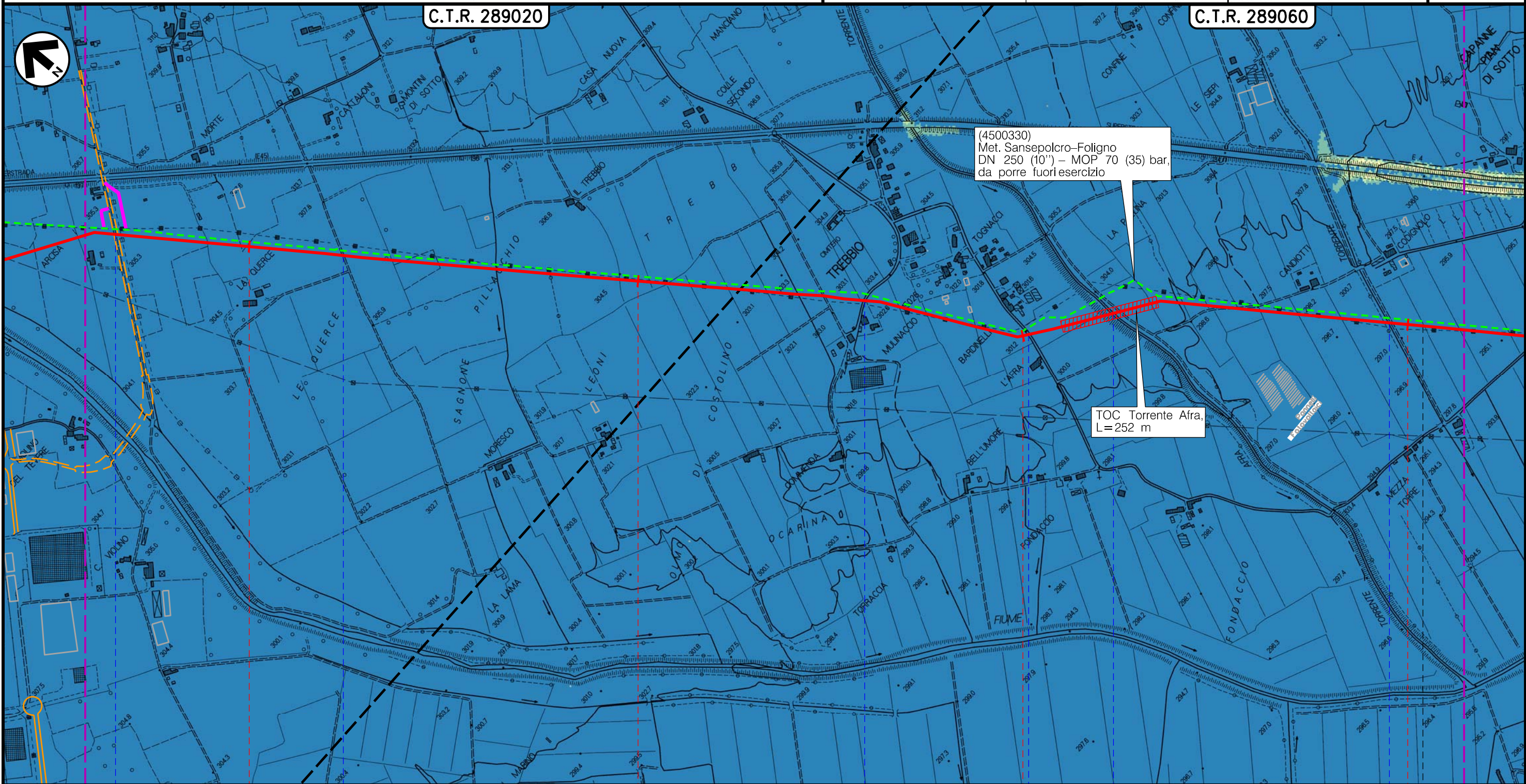
All. Buitoni S.p.A.
DN 100 (4'')



SANSEPOLCRO
AREZZO



Il presente disegno è di proprietà aziendale - La Società tutela i propri diritti a termine di legge.



SANSEPOLCRO				SAN GIUSTINO	
AREZZO				PERUGIA	
Strada bianca	Strada comunale	Strada comunale	Strada Com. di Mezzatorre	Torrente Afra	Strada sterrata Torrente Riascone
	P2				M3
(T)					

Il presente disegno e' di proprieta' aziendale - La Societa' tutelera' i propri diritti a termine di legge.

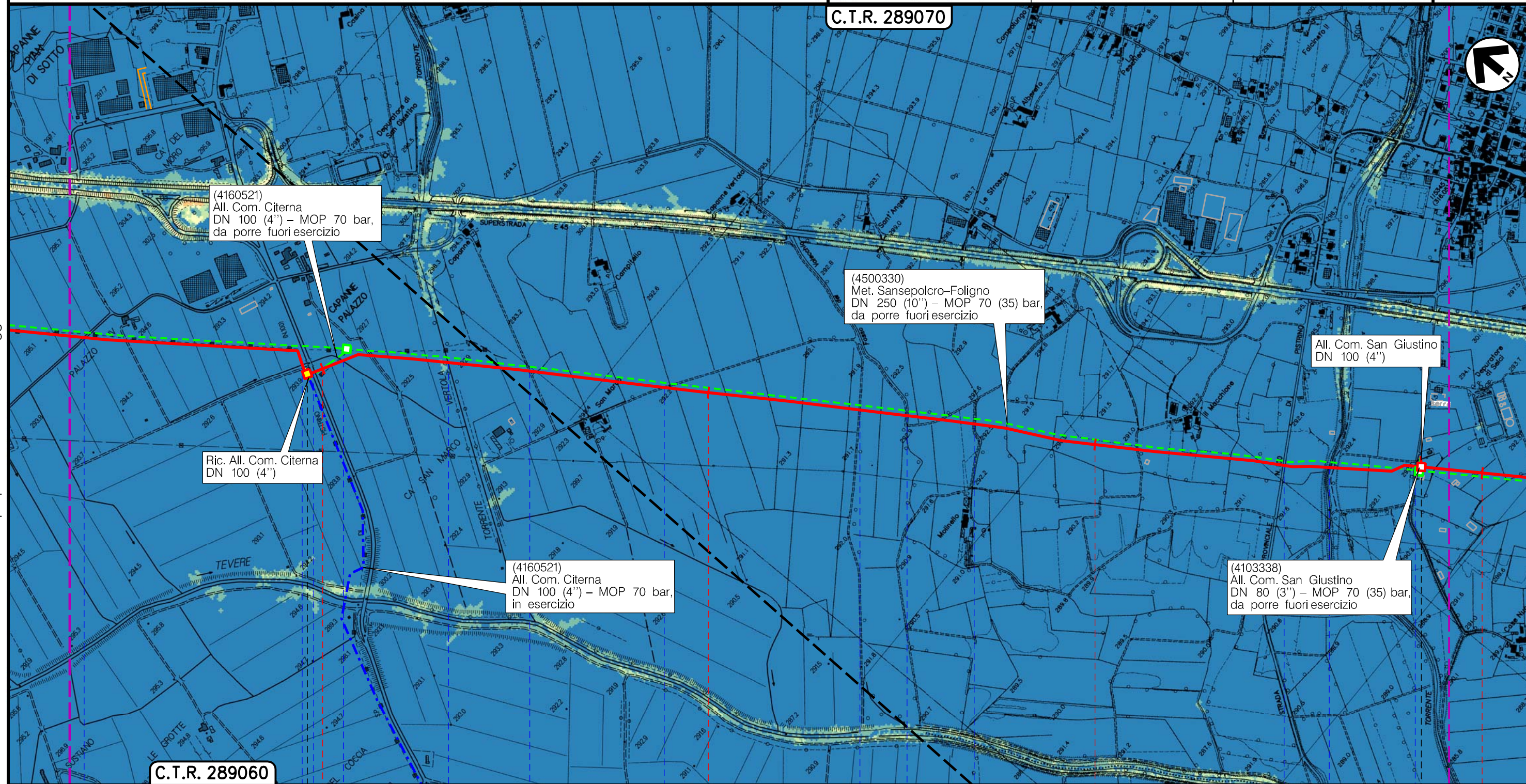
Metanodotto:

Sansepolcro – Foligno
DN 400 (16'') – DP 75 bar

0	30/09/21	EMISSIONE	MARIONI	BATTISTI	LUMINARI	Foglio
INDICE	DATA	REVISIONI	ELABORATO	VERIFICATO	APPROVATO	5
Proprietario		Progettista		Dis. PG-CGA-001		di 28
				Comm.NR/20047/R-L01		Scala
						1:10000

CARTA DELLE ACCLIVITA'

C.T.R. 289070



C.T.R. 289060

8 9 10 11

SAN GIUSTINO
PERUGIA

Strada comunale

PIDI Loc. Capanne Palazzo
km 7-958

PIDA/C

Strada com. di Mezzatorre Fosso S.P. n.100 Fosso Torrente Vertolo Strada sterrata Strada sterrata Strada sterrata Fosso del Valecchio Strada sterrata Molinello-Selci-Lama S.P. n.100 Torrente Selci Fosso

P3

M4

(T)

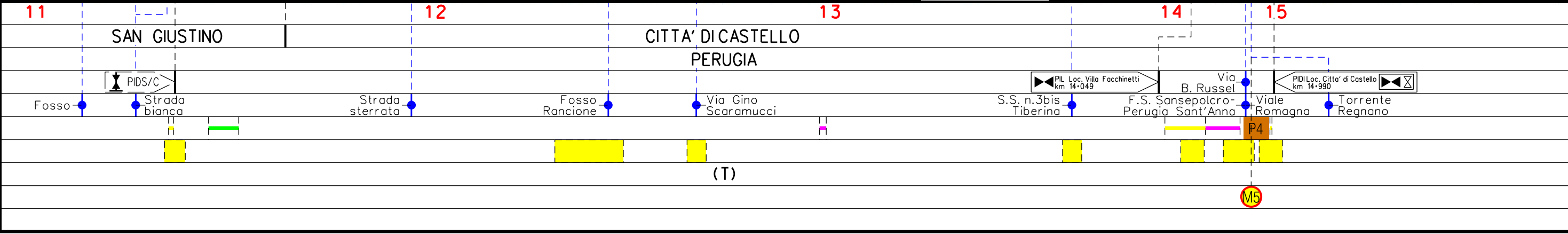
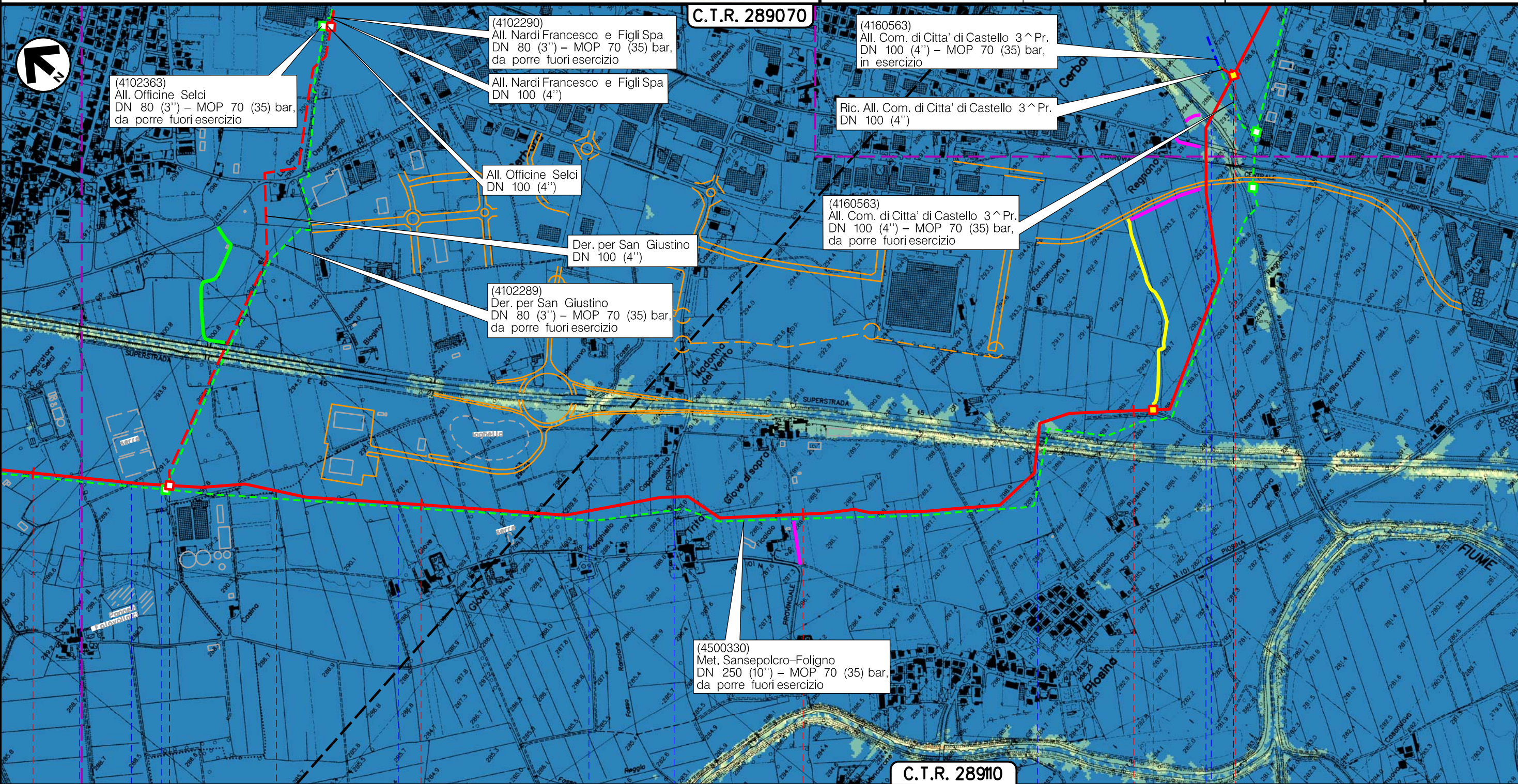
Il presente disegno è di proprietà aziendale - La Società tutelera i propri diritti termine di legge.

Metanodotto:

Sansepolcro – Foligno
DN 400 (16'') – DP 75 bar

0	30/09/21	EMISSIONE	MARIONNI	BATTISTI	LUMINARI	Foglio
INDICE	DATA	REVISIONI	ELABORATO	VERIFICATO	APPROVATO	6
Proprietario		Progettista		Dis. PG-CGA-001		di 28
				Comm.NR/20047/R-L01		Scala 1:10000



CARTA DELLE ACCLIVITA'



Il presente disegno è di proprietà aziendale - La Società tutela i propri diritti a termine di legge.

Metanodotto:

Sansepolcro – Foligno
DN 400 (16") – DP 75 bar

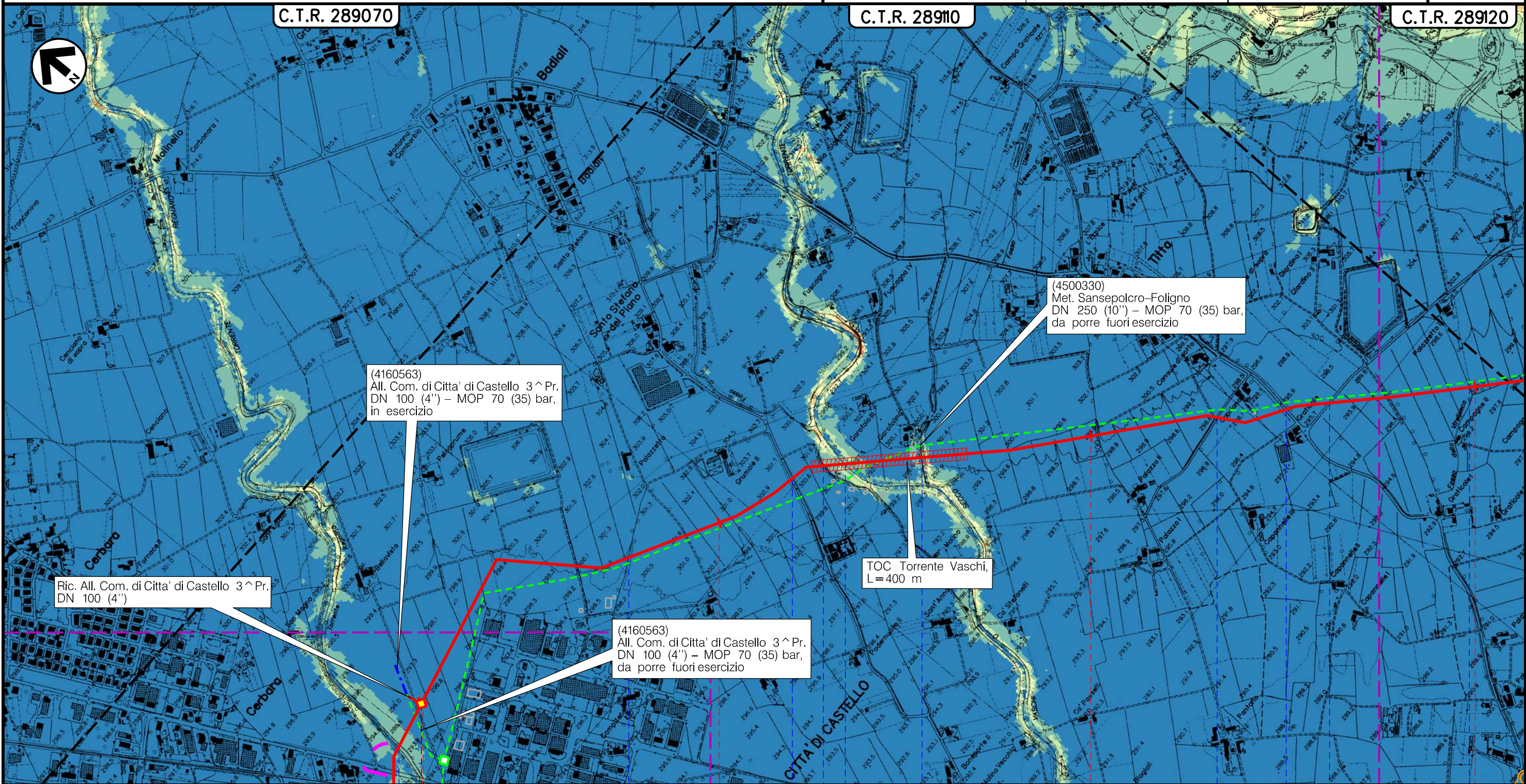
0	30/09/21	EMISSIONE	MARIONNI	BATTISTI	LUMINARI	Foglio
INDICE	DATA	REVISIONI	ELABORATO	VERIFICATO	APPROVATO	7
Proprietario		Progettista		Dis. PG-CGA-001		di 28
				Comm.NR/20047/R-L01		Scala 1:10000

CARTA DELLE ACCLIVITA'

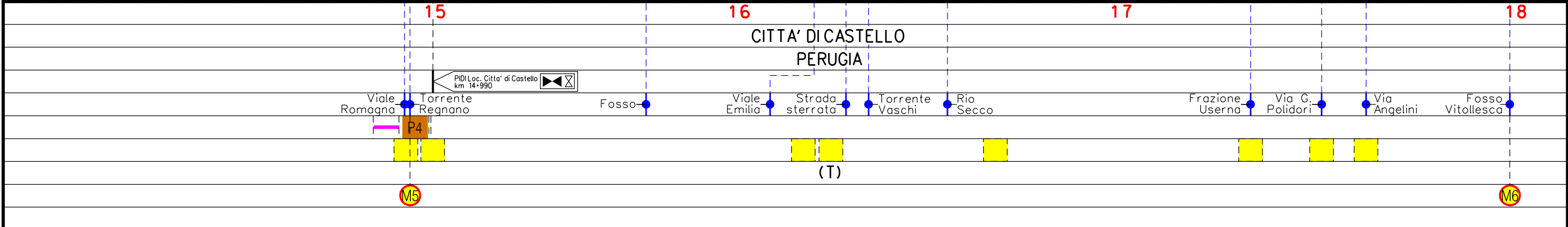
C.T.R. 289070

C.T.R. 289110

C.T.R. 289120





Il presente disegno è di proprietà aziendale - La Società tutelera i propri diritti a termine di legge.



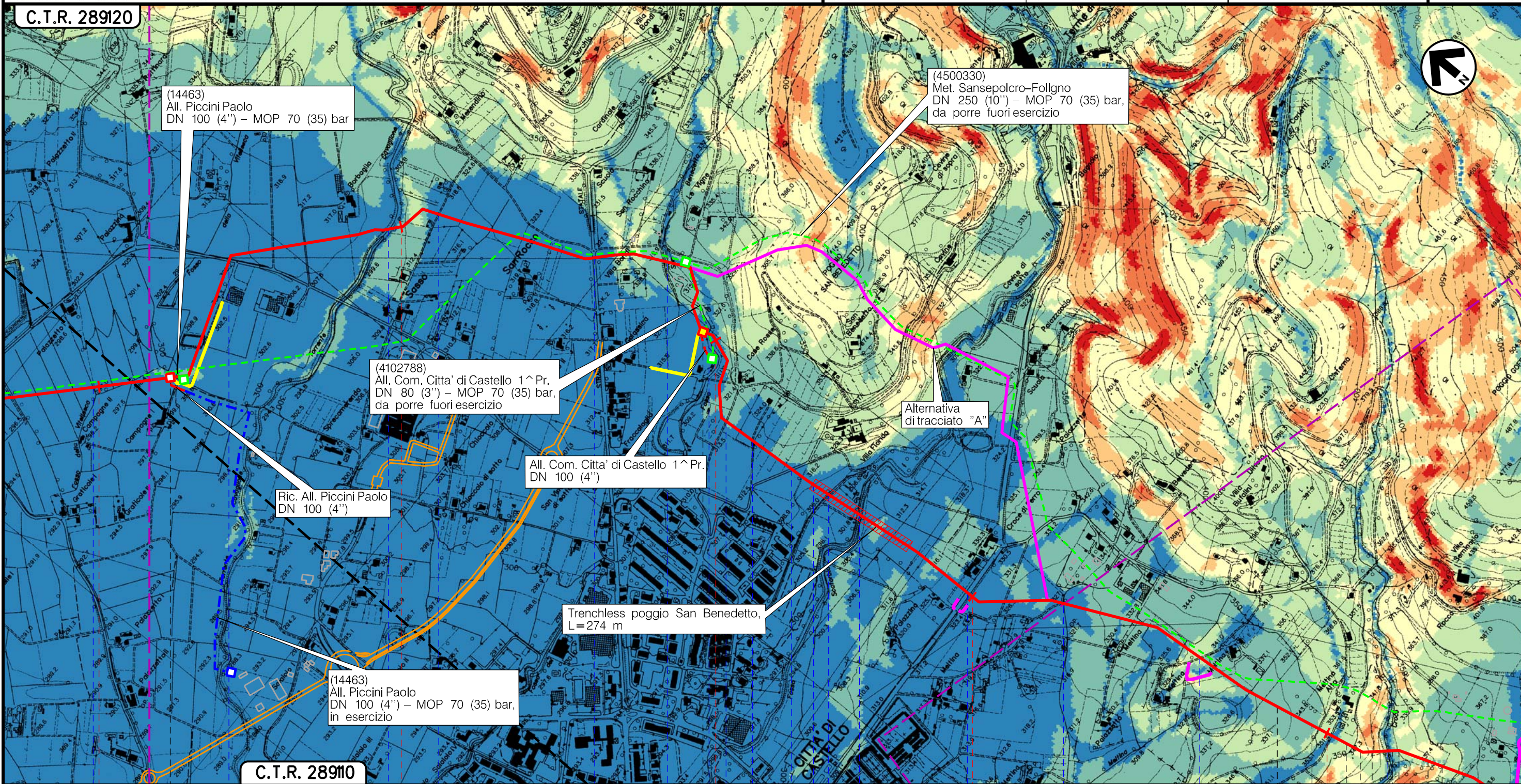
Metanodotto:

Sansepolcro – Foligno
DN 400 (16") – DP 75 bar

0	30/09/21	EMISSIONE	MARIONNI	BATTISTI	LUMINARI	Foglio
INDICE	DATA	REVISIONI	ELABORATO	VERIFICATO	APPROVATO	8
Proprietario			Progettista			di 28
						Scala
			Dis. PG-CGA-001			1:10000
			Comm.NR/20047/R-L01			

CARTA DELLE ACCLIVITA'

C.T.R. 289120



Il presente disegno è di proprietà aziendale - La Società tutelera i propri diritti a termine di legge.

18

19

20

21

22

CITTA' DI CASTELLO
PERUGIA

Fosso Vitollesca

Via Angelini

Torrente Cavaglione

Strada comunale

S.R. n.257

Fosso S. Benedetto

Strada sterrata

Vocabolo Cavine

Strada sterrata

Fosso Scatorbia

Via delle Terme

Fosso

Via Mons. C. Pagani

Fosso della Croce

M6

(T)

M7

(RT)

M8-10

(T)

(RT)

M11

M12



M13

M2

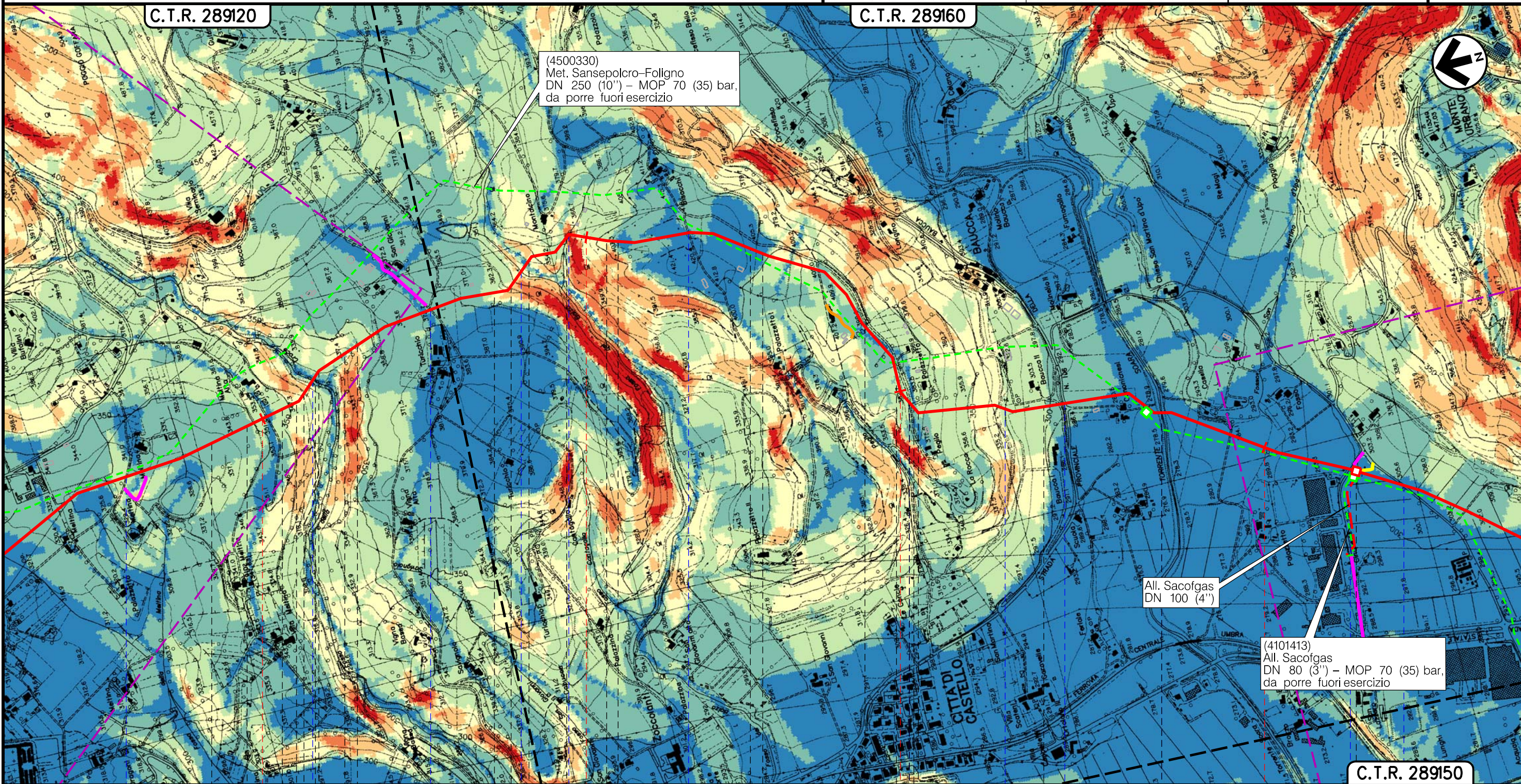
M22

Metanodotto:

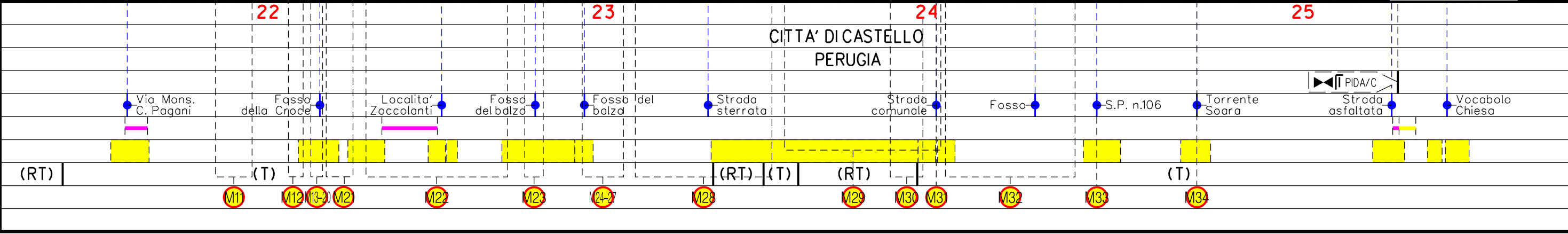
Sansepolcro – Foligno
DN 400 (16") – DP 75 bar

0	30/09/21	EMISSIONE	MARIONI	BATTISTI	LUMINARI	Foglio
INDICE	DATA	REVISIONI	ELABORATO	VERIFICATO	APPROVATO	9
Proprietario			Progettista			di 28
						Scala
			Dis. PG-CGA-001			1:10000
			Comm.NR/20047/R-L01			

CARTA DELLE ACCLIVITA'



Il presente disegno è di proprietà aziendale - La Società tutela i propri diritti a termine di legge.



Metanodotto:

Sansepolcro – Foligno
DN 400 (16") – DP 75 bar

0	30/09/21	EMISSIONE	MARIONNI	BATTISTI	LUMINARI	Foglio
INDICE	DATA	REVISIONI	ELABORATO	VERIFICATO	APPROVATO	10
Proprietario		Progettista		Dis. PG-CGA-001		di 28
snam		COMIS		Comm.NR/20047/R-L01		Scala
						1:10000

CARTA DELLE ACCLIVITA'

C.T.R. 289160

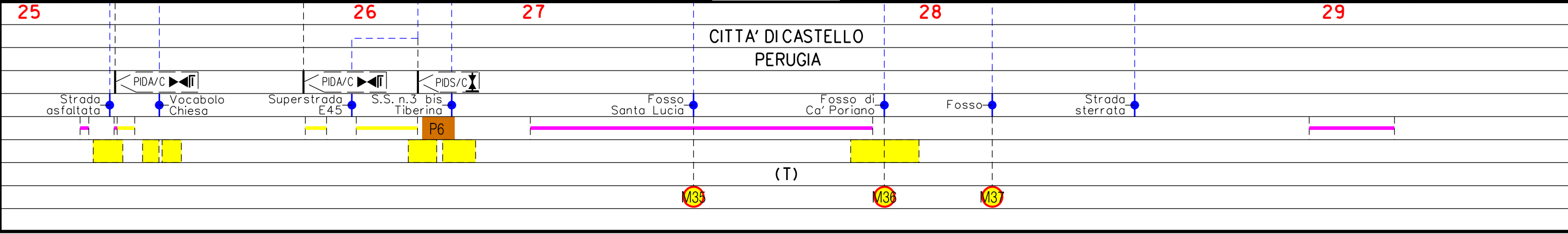
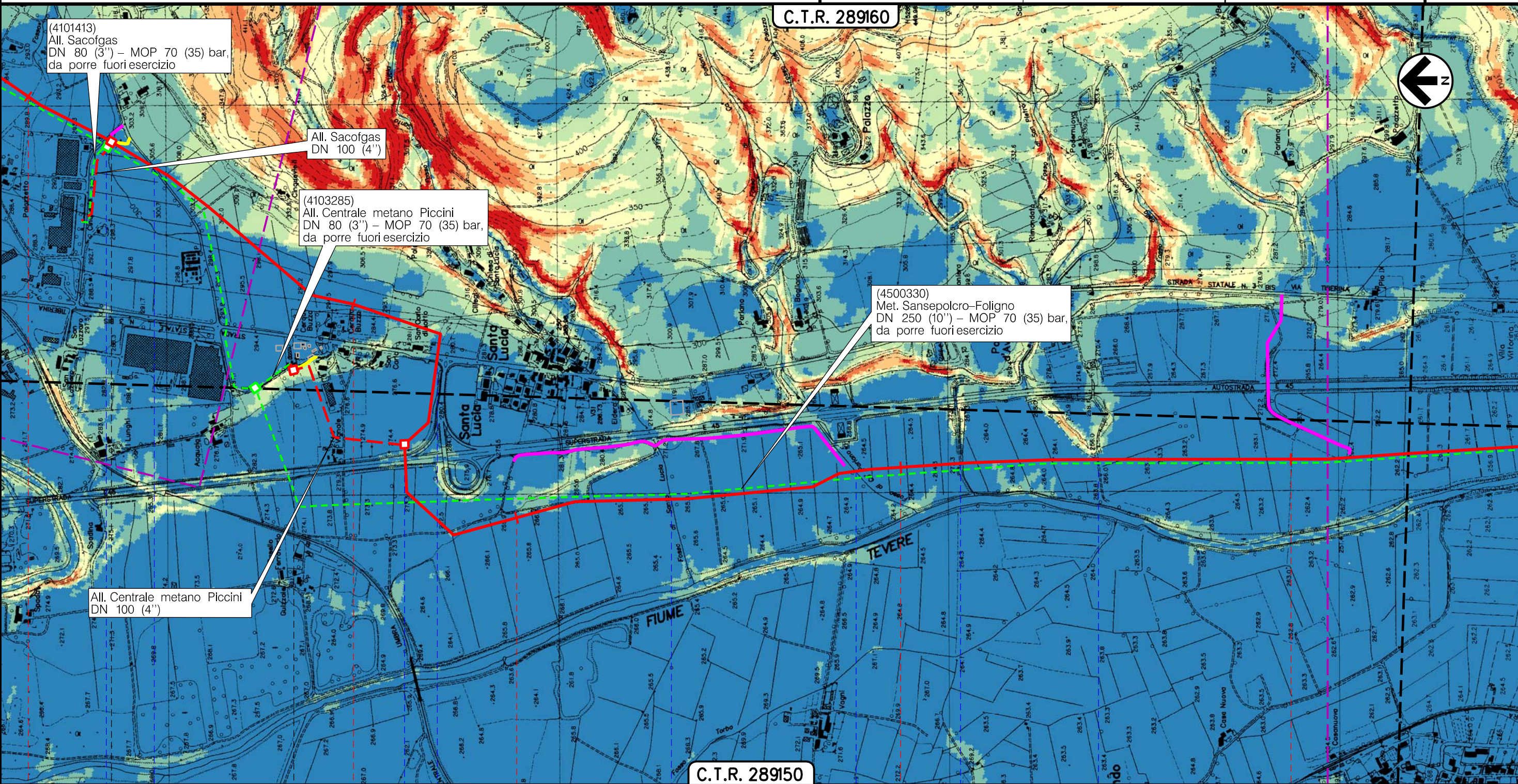
(4500330)
Met. Sansepolcro-Foligno
DN 250 (10") – MOP 70 (35) bar,
da porre fuori esercizio

(4103285)
All. Centrale metano Piccini
DN 80 (3") – MOP 70 (35) bar,
da porre fuori esercizio

(4101413)
All. Sacofgas
DN 80 (3") – MOP 70 (35) bar,
da porre fuori esercizio



All. Centrale metano Piccini
DN 100 (4")

Il presente disegno è di proprietà aziendale - La Società tutelerà i propri diritti termine di legge.



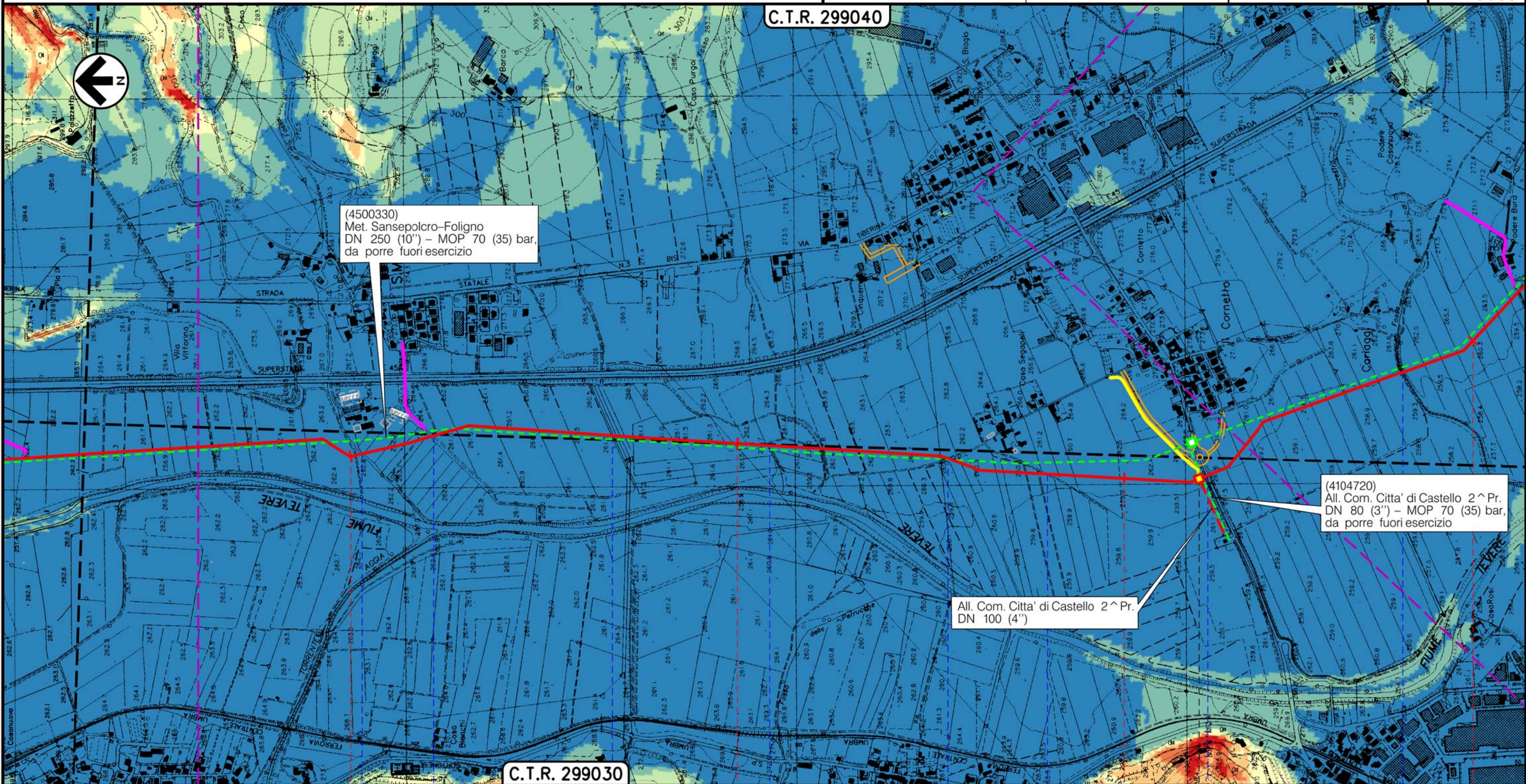
Metanodotto:

Sansepolcro – Foligno
DN 400 (16") – DP 75 bar

0	30/09/21	EMISSIONE	MARIONNI	BATTISTI	LUMINARI	Foglio
INDICE	DATA	REVISIONI	ELABORATO	VERIFICATO	APPROVATO	11
Proprietario	Progettista		Dis. PG-CGA-001			di 28
			Comm.NR/20047/R-L01			Scala
						1:10000

CARTA DELLE ACCLIVITA'

C.T.R. 299040

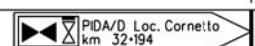


C.T.R. 299030

30 31 32 33

CITTA' DI CASTELLO
PERUGIA

Rio di Gracciata Strada sterrata Fosso Fosso Rizzo Strada sterrata Strada sterrata Strada sterrata Via dell'Industria S.P. n.105 Fosso Lucestro



P7



(T)



Il presente disegno è di proprietà aziendale - La Società tutelerà i propri diritti a termine di legge.

Metanodotto:

Sansepolcro – Foligno
DN 400 (16") – DP 75 bar

0	30/09/21	EMISSIONE	MARIONI	BATTISTI	LUMINARI	Foglio
INDICE	DATA	REVISIONI	ELABORATO	VERIFICATO	APPROVATO	12
Proprietario			Progettista			di 28
						Scala
			Dis. PG-CGA-001			1:10000
			Comm.NR/20047/R-L01			

CARTA DELLE ACCLIVITA'

C.T.R. 299040

(4500330)
Met. Sansepolcro-Foligno
DN 250 (10") – MOP 70 (35) bar,
da porre fuori esercizio

Trenchless Tevere 1, L=285 m

C.T.R. 299030

C.T.R. 299080

33

34

35

36

CITTA' DI CASTELLO

PERUGIA

UMBERTIDE

Fosso Lucestro

Strada bianca

Strada sterrata

Fiume Tevere

Strada sterrata

Fosso

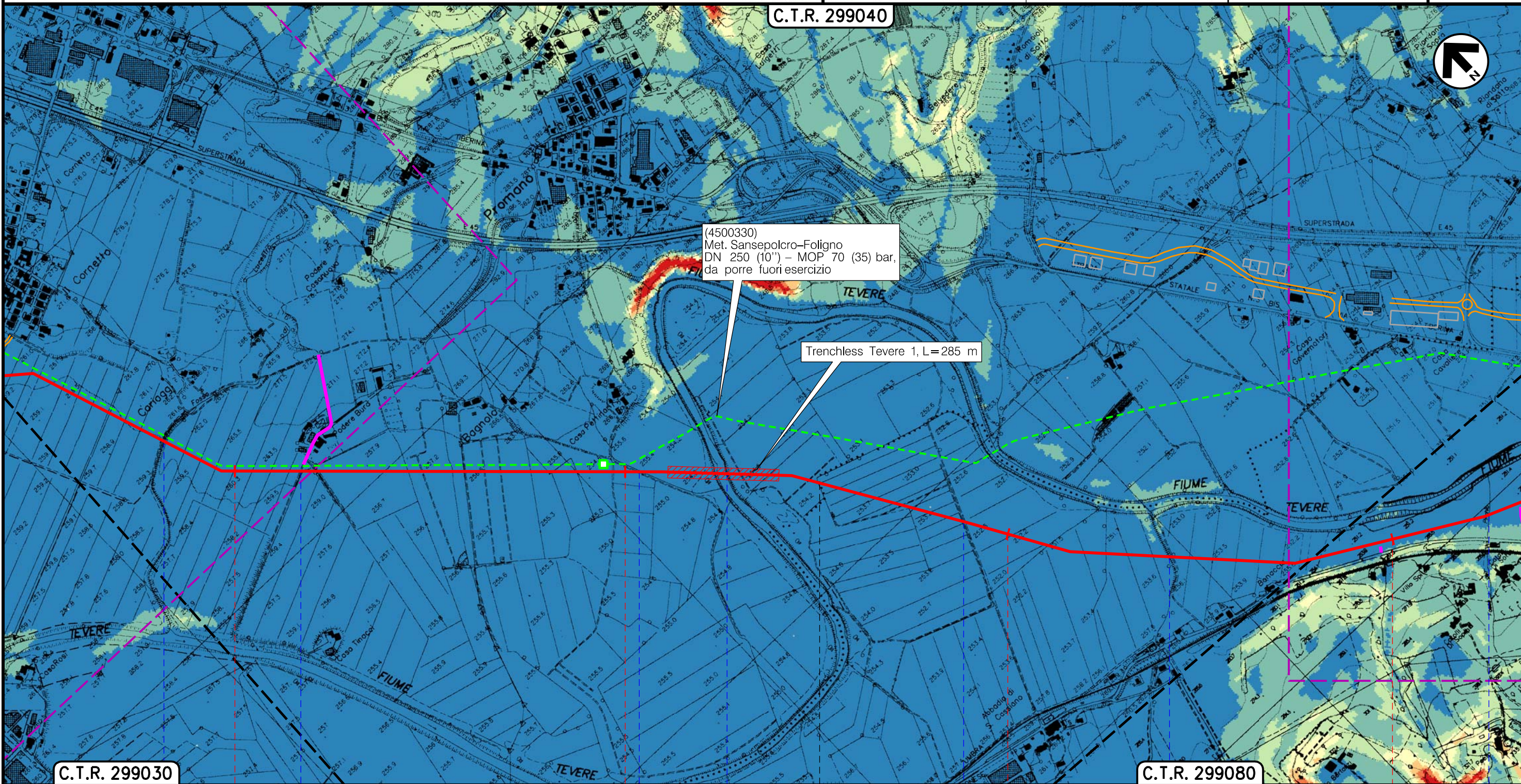
Fosso Pirano

(T)

M39



M40

Il presente disegno è di proprietà aziendale - La Società tutelera i propri diritti a termine di legge.



Metanodotto:

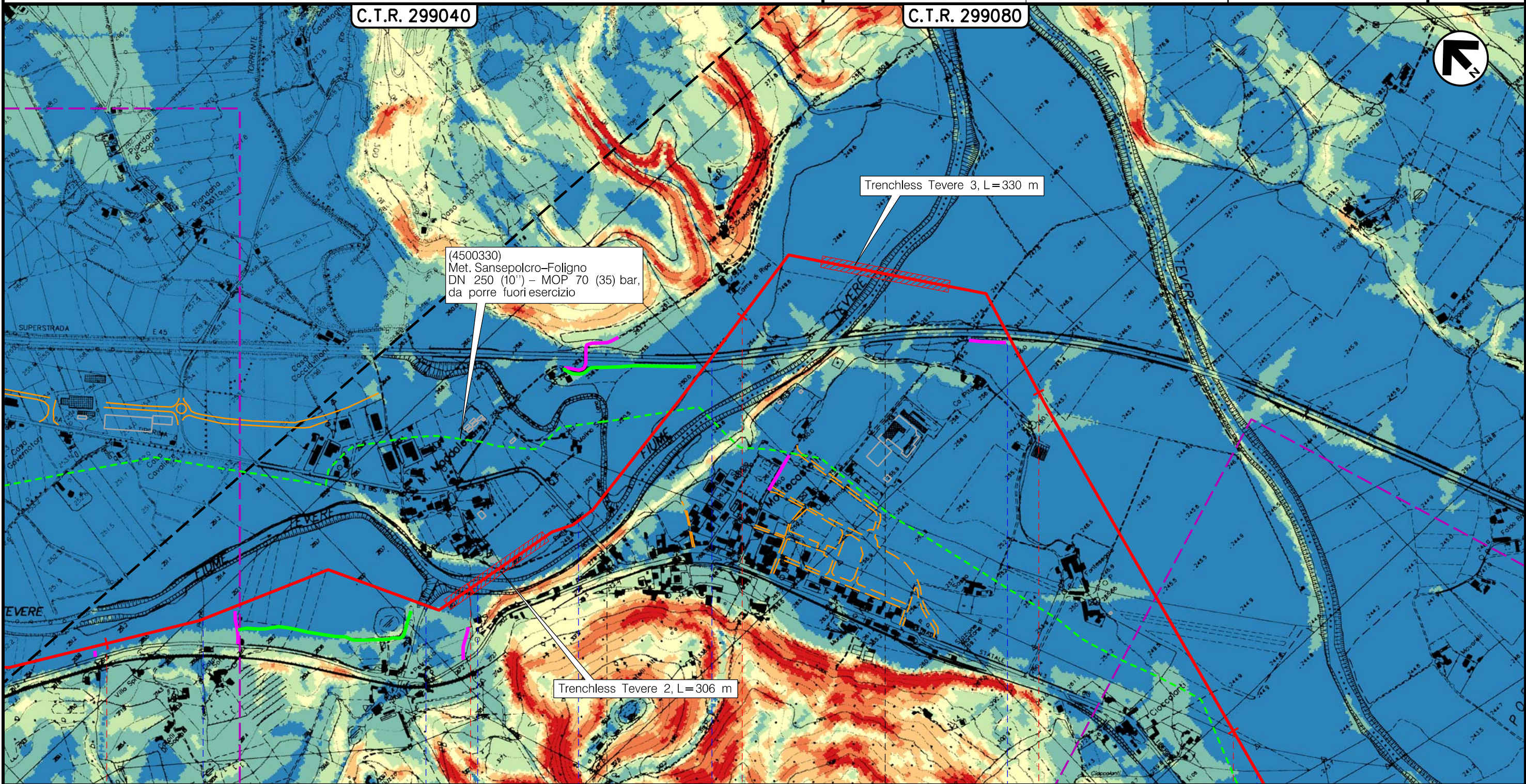
Sansepolcro – Foligno
DN 400 (16") – DP 75 bar

0	30/09/21	EMISSIONE	MARIONNI	BATTISTI	LUMINARI	Foglio
INDICE	DATA	REVISIONI	ELABORATO	VERIFICATO	APPROVATO	13
Proprietario			Progettista			di 28
						Scala
			Dis. PG-CGA-001			1:10000
			Comm.NR/20047/R-L01			

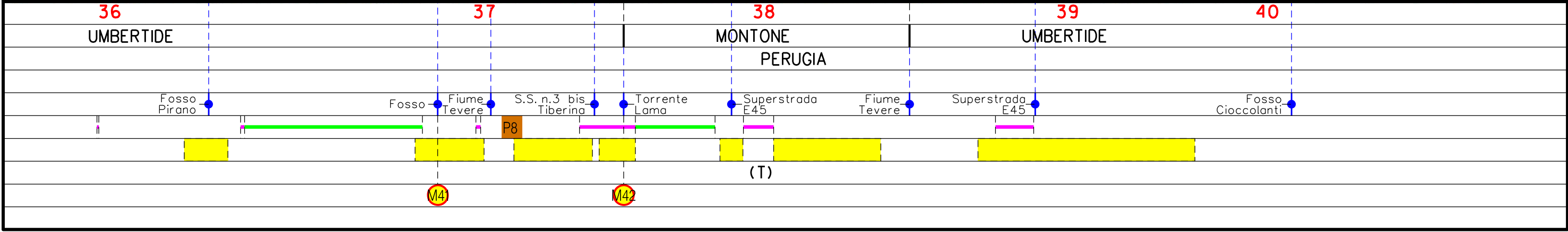
CARTA DELLE ACCLIVITA'

C.T.R. 299040

C.T.R. 299080



Il presente disegno e' di proprieta' aziendale - La Societa' tutelera' i propri diritti a termine di legge.



Metanodotto:

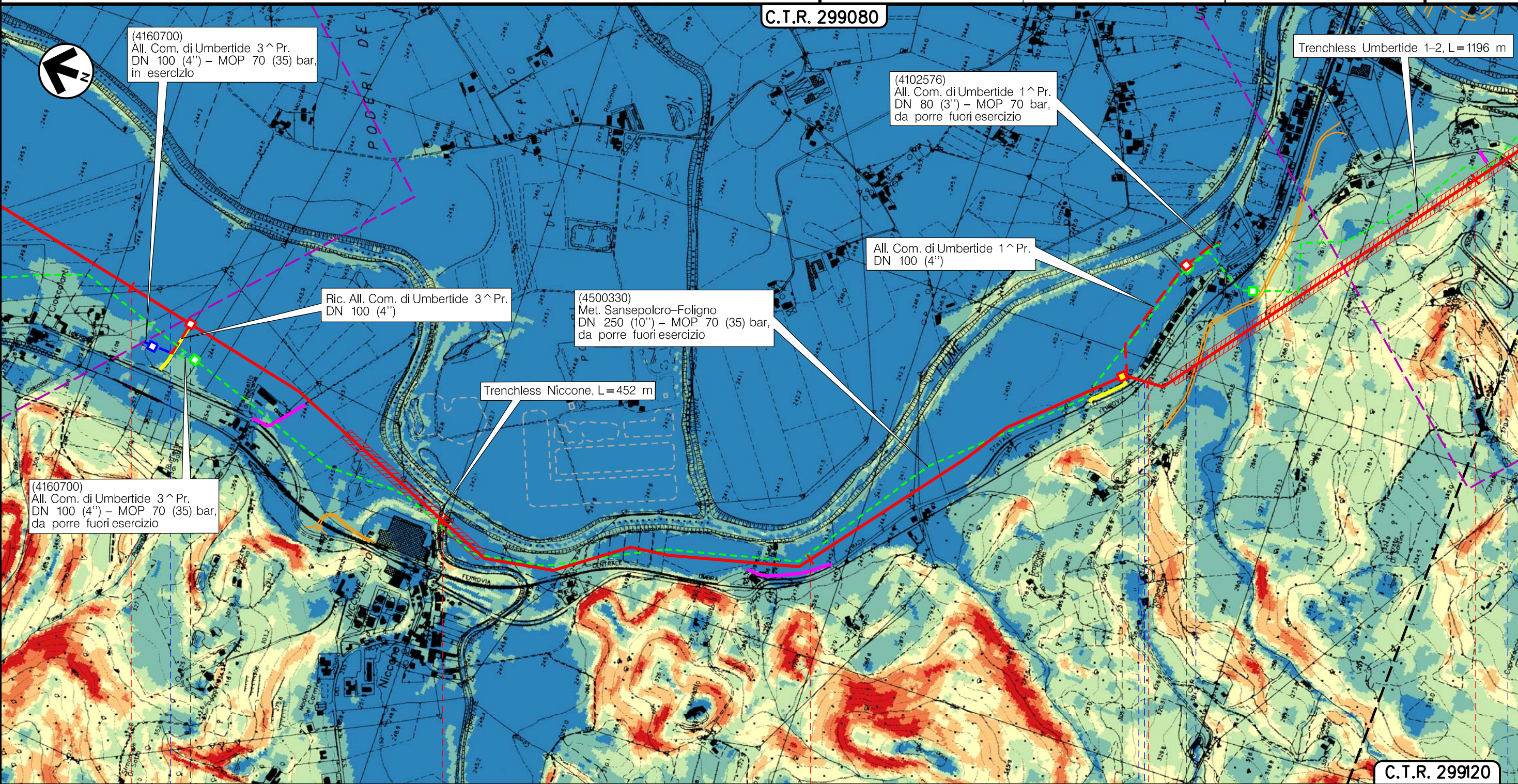
Sansepolcro – Foligno
DN 400 (16'') – DP 75 bar

0	30/09/21	EMISSIONE	MARIONI	BATTISTI	LUMINARI	Foglio
INDICE	DATA	REVISIONI	ELABORATO	VERIFICATO	APPROVATO	14
Proprietario	Progettista		Dis. PG-CGA-001		Comm. NR/20047/R-L01	di 28
						Scala
						1:10000

CARTA DELLE ACCLIVITA'

C.T.R. 299080

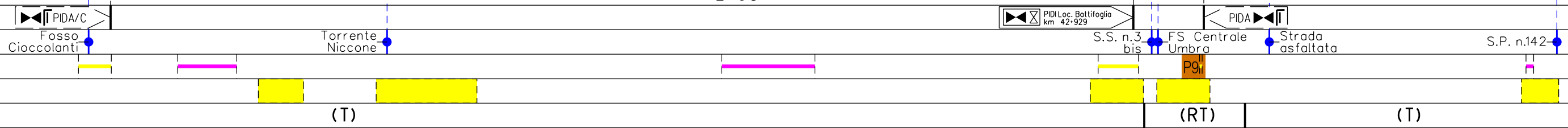
Trenchless Umbertide 1-2, L=1196 m



C.T.R. 299120

40 41 42 43 44



UMBERTIDE
PERUGIA



Il presente disegno è di proprietà aziendale - La Società tutelera i propri diritti a termine di legge.

Metanodotto:

Sansepolcro – Foligno
DN 400 (16'') – DP 75 bar

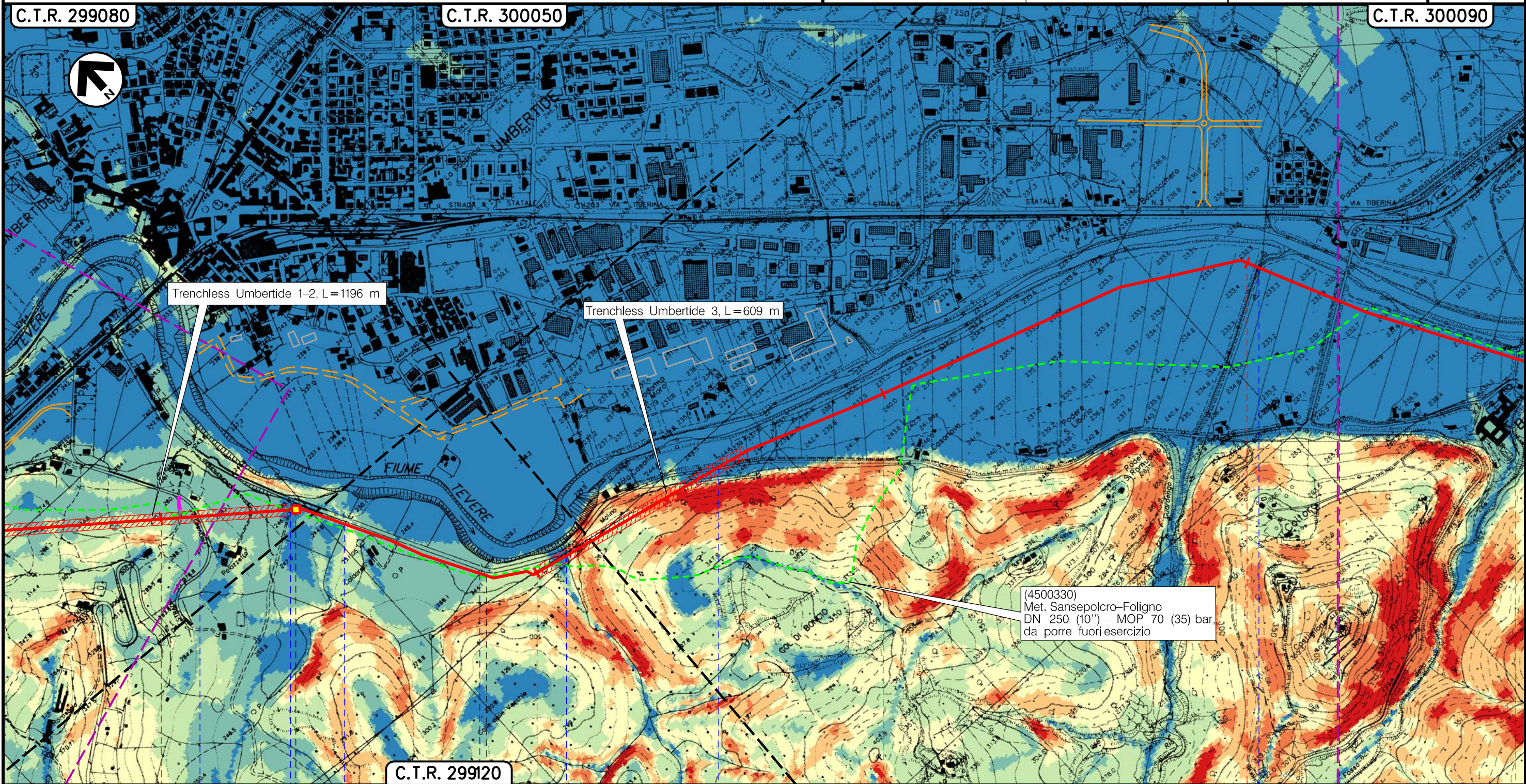
0	30/09/21	EMISSIONE	MARIONNI	BATTISTI	LUMINARI	Foglio
INDICE	DATA	REVISIONI	ELABORATO	VERIFICATO	APPROVATO	15
Proprietario			Progettista			di 28
						Scala
			Dis. PG-CGA-001			1:10000
			Comm.NR/20047/R-L01			

CARTA DELLE ACCLIVITA'

C.T.R. 299080

C.T.R. 300050

C.T.R. 300090

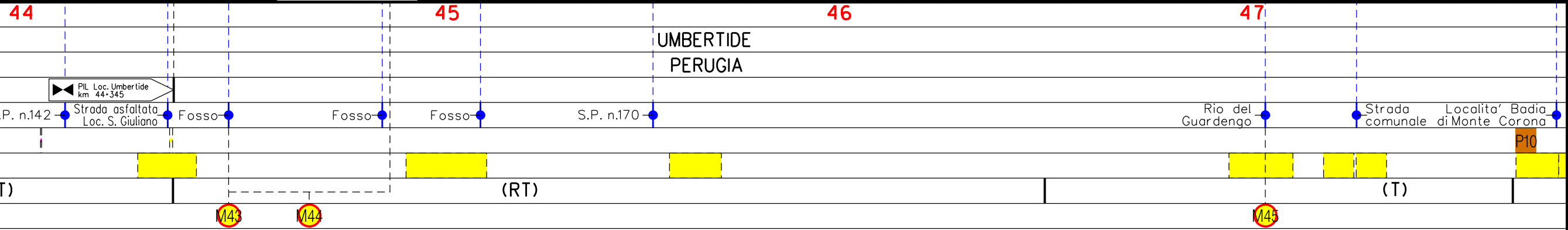


Trenchless Umbertide 1-2, L=1196 m

Trenchless Umbertide 3, L=609 m

(4500330)
Met. Sansepolcro-Foligno
DN 250 (10'') - MOP 70 (35) bar,
da porre fuori esercizio



C.T.R. 299120



Il presente disegno è di proprietà aziendale - La Società tutelera i propri diritti a termine di legge.

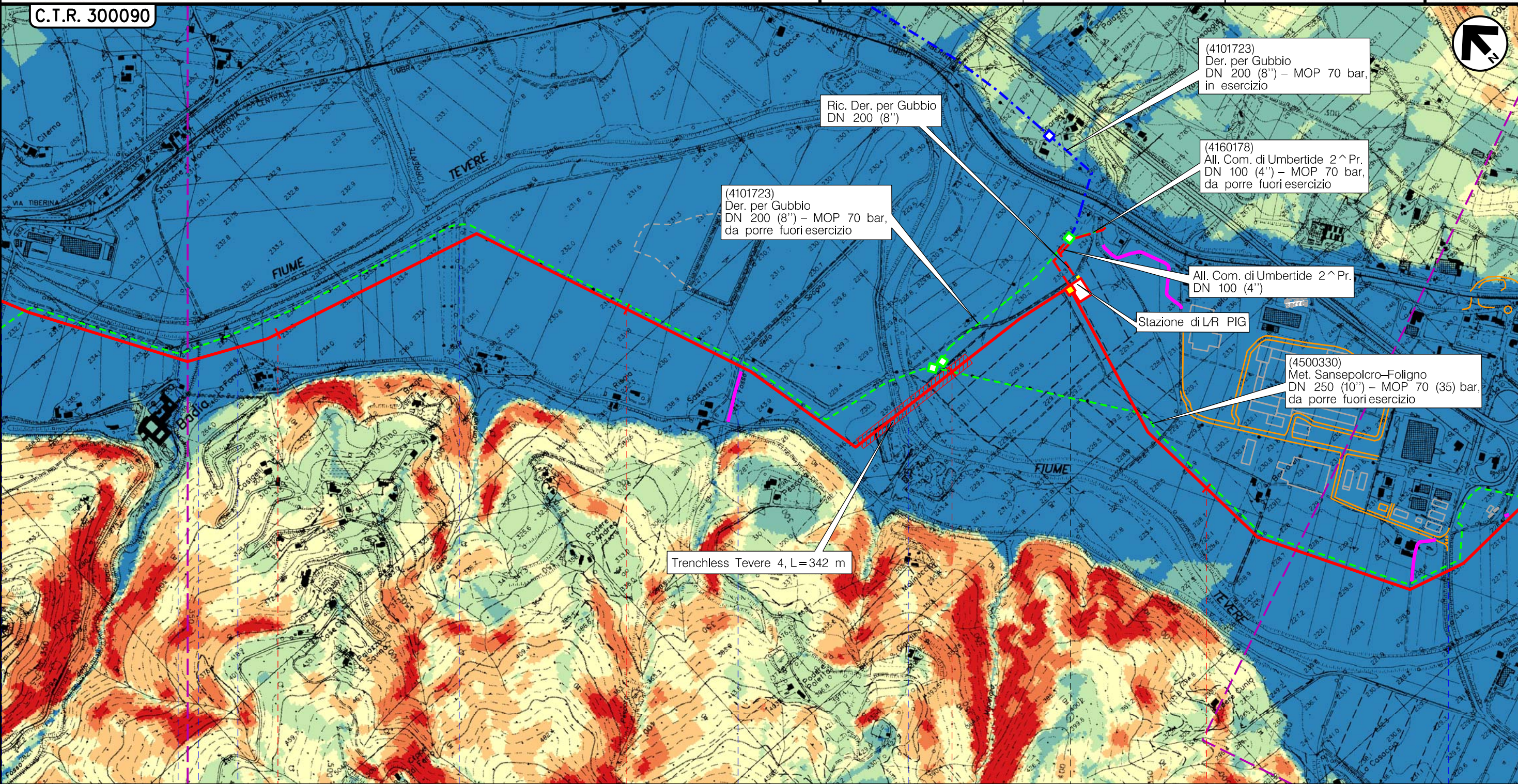
Metanodotto:

Sansepolcro – Foligno
DN 400 (16") – DP 75 bar

0	30/09/21	EMISSIONE	MARIONNI	BATTISTI	LUMINARI
INDICE	DATA	REVISIONI	ELABORATO	VERIFICATO	APPROVATO
Proprietario		Progettista		Dis. PG-CGA-001	
				Comm. NR/20047/R-L01	
			Foglio 16 di 28		
			Scala 1:10000		

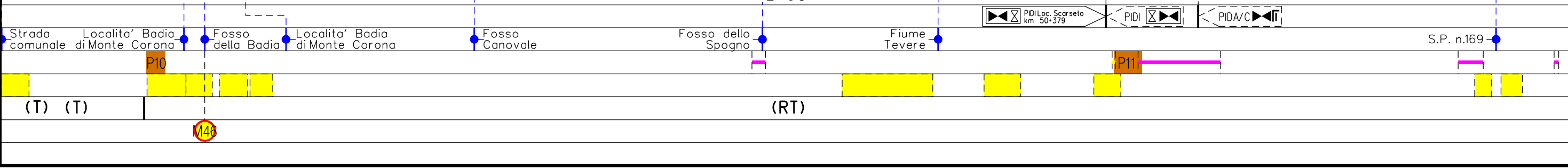
CARTA DELLE ACCLIVITA'

C.T.R. 300090



48 49 50 51



UMBERTIDE
PERUGIA



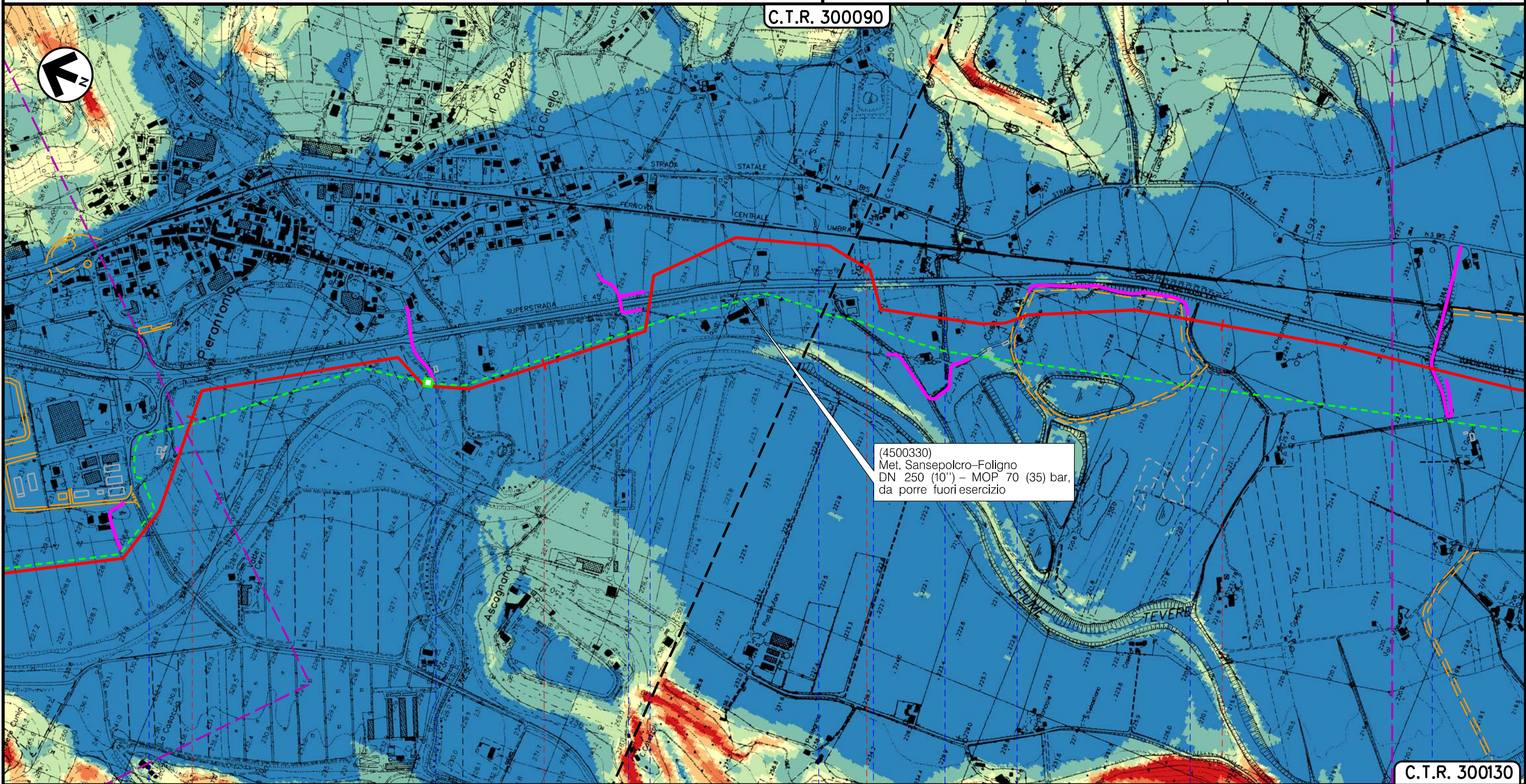
Il presente disegno e' di proprieta' aziendale - La Societa' tutelera' i propri diritti a termine di legge.

Metanodotto:

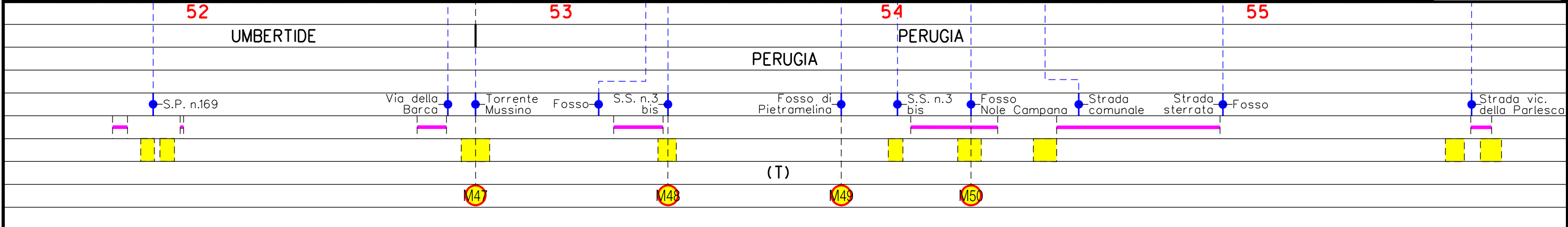
Sansepolcro – Foligno
DN 400 (16'') – DP 75 bar

0	30/09/21	EMISSIONE	MARIONNI	BATTISTI	LUMINARI	Foglio
INDICE	DATA	REVISIONI	ELABORATO	VERIFICATO	APPROVATO	17
Proprietario		Progettista		Dis. PG-CGA-001		di 28
				Comm.NR/20047/R-L01		Scala 1:10000

CARTA DELLE ACCLIVITA'



Il presente disegno è di proprietà aziendale - La Società tutelera i propri diritti a termine di legge.

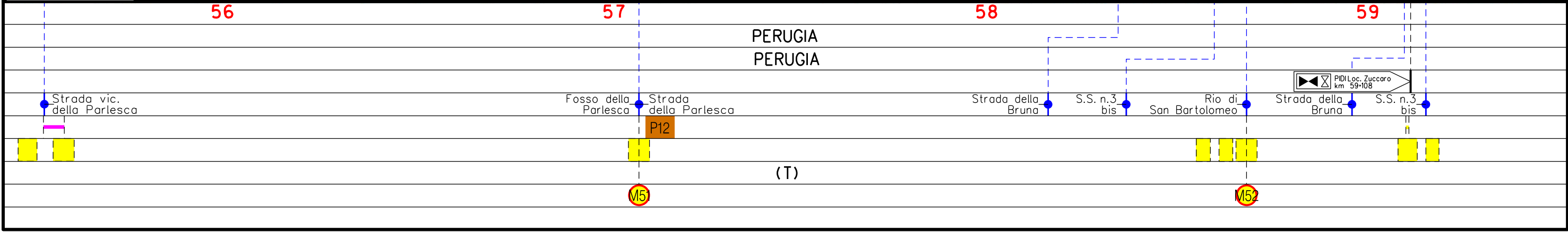
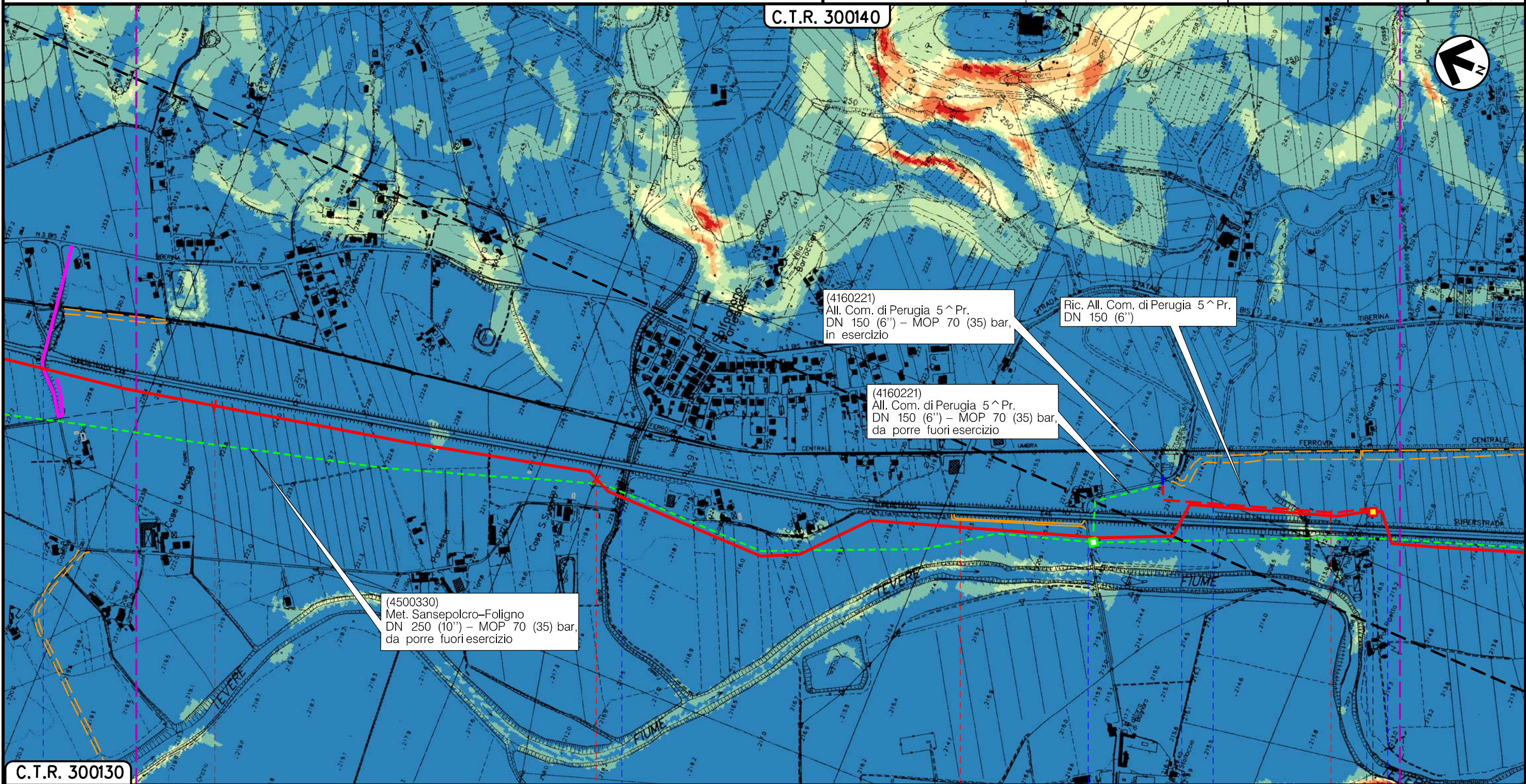


Metanodotto:

Sansepolcro – Foligno
DN 400 (16'') – DP 75 bar

CARTA DELLE ACCLIVITA'

0	30/09/21	EMISSIONE	MARIONNI	BATTISTI	LUMINARI	Foglio
INDICE	DATA	REVISIONI	ELABORATO	VERIFICATO	APPROVATO	18
Proprietario		Progettista		Dis. PG-CGA-001		di 28
				Comm.NR/20047/R-L01		Scala
						1:10000



Il presente disegno è di proprietà aziendale - La Società tutelerà i propri diritti a termine di legge.

Metanodotto:

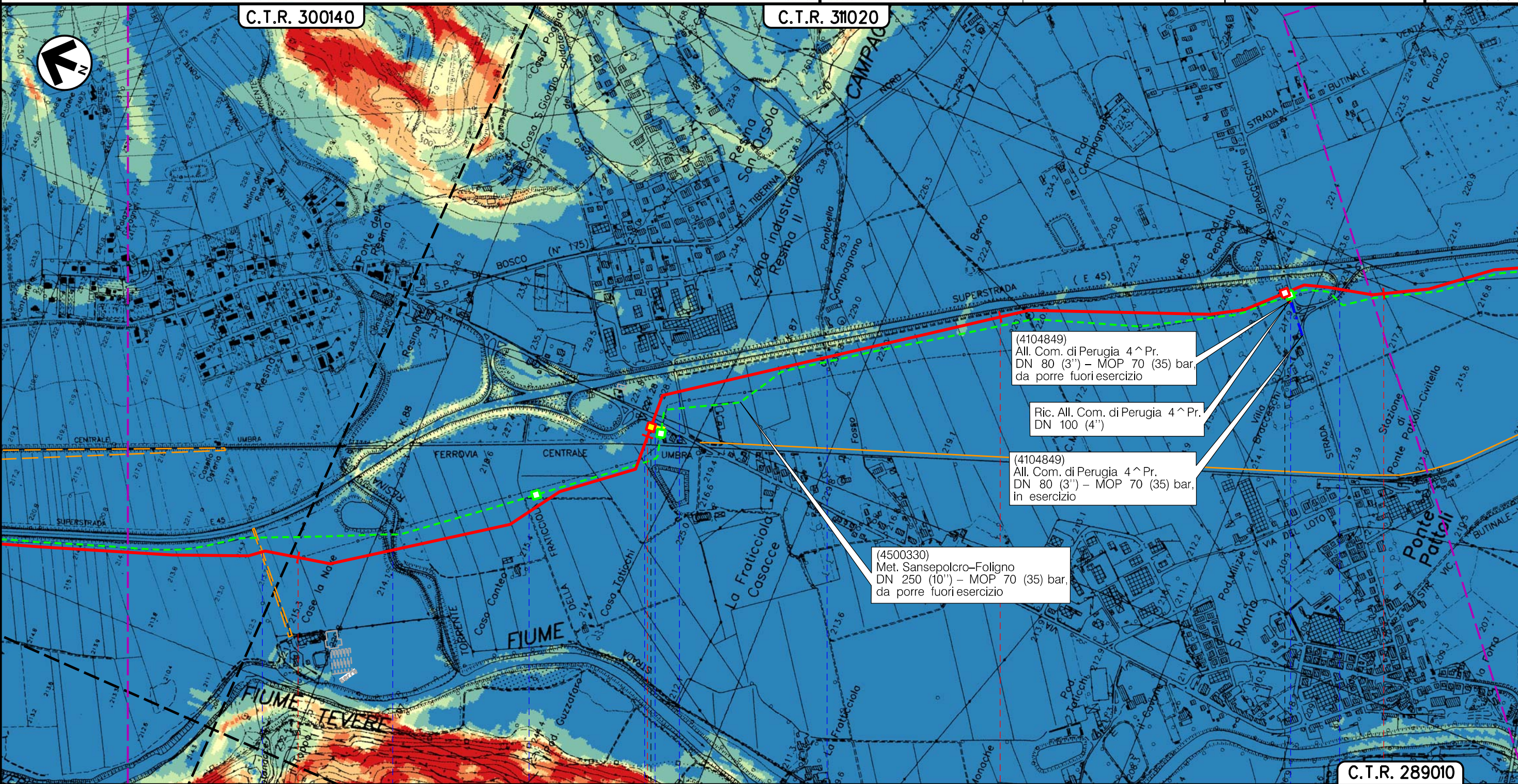
Sansepolcro – Foligno
DN 400 (16") – DP 75 bar

0	30/09/21	EMISSIONE	MARIONI	BATTISTI	LUMINARI	Foglio 19
INDICE	DATA	REVISIONI	ELABORATO	VERIFICATO	APPROVATO	di 28
Proprietario		Progettista		Dis. PG-CGA-001		Scala 1:10000
				Comm.NR/20047/R-L01		

CARTA DELLE ACCLIVITA'

C.T.R. 300140

C.T.R. 311020



(4104849)
All. Com. di Perugia 4^ Pr.
DN 80 (3") – MOP 70 (35) bar,
da porre fuori esercizio

Ric. All. Com. di Perugia 4^ Pr.
DN 100 (4")

(4104849)
All. Com. di Perugia 4^ Pr.
DN 80 (3") – MOP 70 (35) bar,
in esercizio

(4500330)
Met. Sansepolcro-Foligno
DN 250 (10") – MOP 70 (35) bar,
da porre fuori esercizio

C.T.R. 289010

60 61 62 63

PERUGIA
PERUGIA

PL loc. la Fraticciola Casacce
km 61+026

PIDA/C

Via La Nave Torrente Resina Str. della Fraticciola FS Centrale Umbra Via G. Amendola Via C. Vischia Fosso del Ponticello Strada dei Bracceschi Svinc. superstrada E45

P13

(T)

M53

M54

Il presente disegno è di proprietà aziendale - La Società tutela i propri diritti a termine di legge.

Metanodotto:

Sansepolcro – Foligno
DN 400 (16") – DP 75 bar

0	30/09/21	EMISSIONE	MARIONNI	BATTISTI	LUMINARI	Foglio
INDICE	DATA	REVISIONI	ELABORATO	VERIFICATO	APPROVATO	20
Proprietario	Progettista		Dis. PG-CGA-001		Comm. NR/20047/R-L01	di 28
						Scala
						1:10000

CARTA DELLE ACCLIVITA'

C.T.R. 31020





63	64	65	66	67
PERUGIA PERUGIA				
Strada Vic. Butinale-Ventia		Strada San Fortunato	Strada Passo dell'Acqua	Strada Comunale
Torrente Ventia			Rio del Bagno	Passo dell'Acqua
(T)				

Il presente disegno è di proprietà aziendale - La Società tutelera i propri diritti termine di legge.

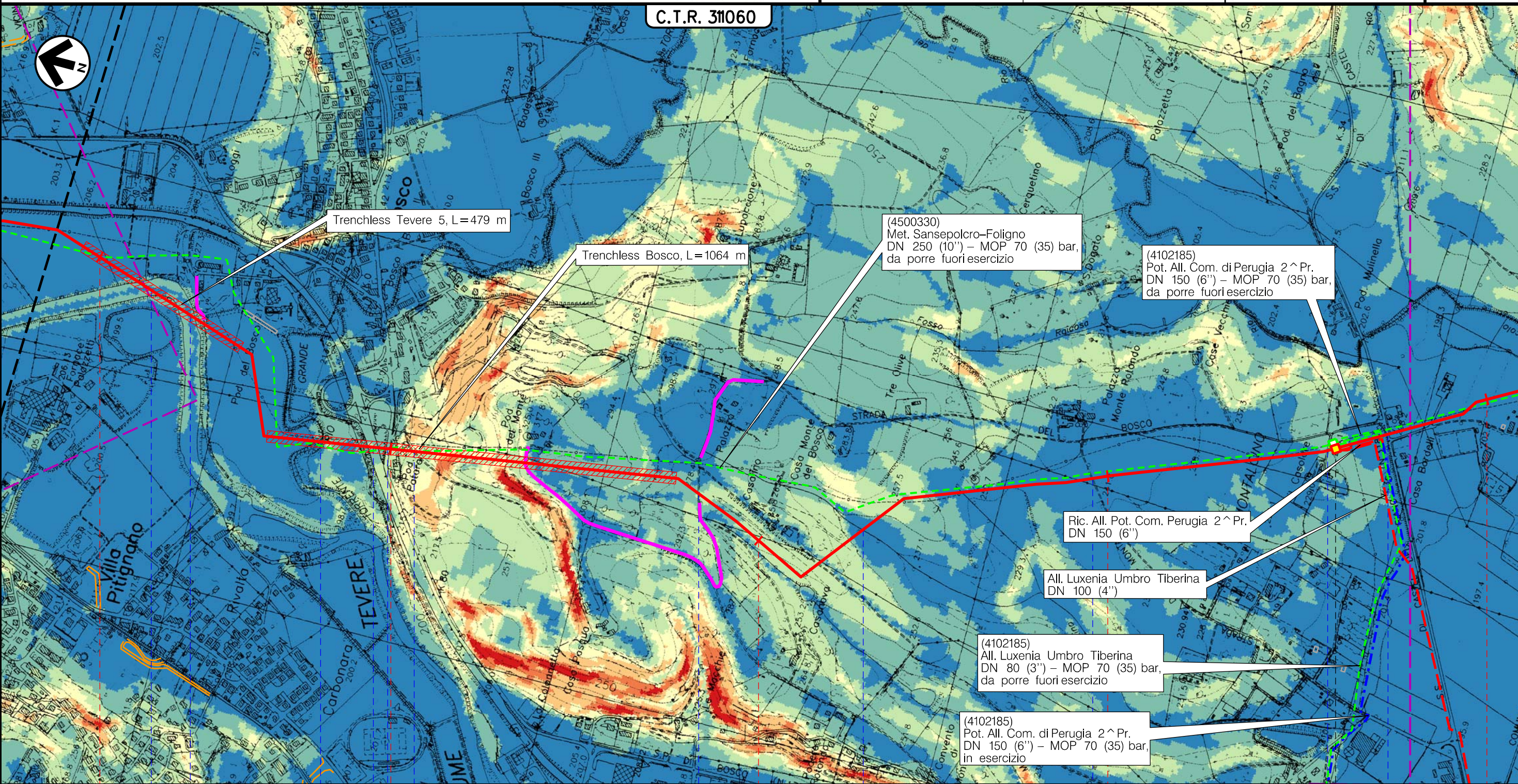
Metanodotto:

Sansepolcro – Foligno
DN 400 (16") – DP 75 bar

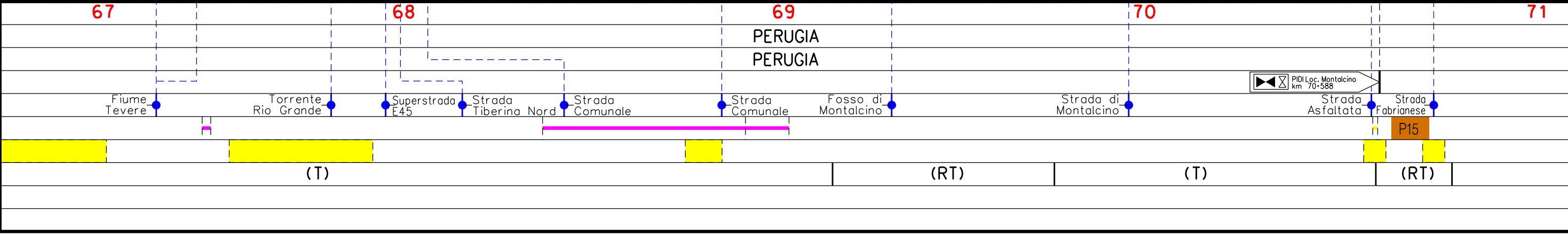
0	30/09/21	EMISSIONE	MARIONI	BATTISTI	LUMINARI
INDICE	DATA	REVISIONI	ELABORATO	VERIFICATO	APPROVATO
Proprietario		Progettista		Dis. PG-CGA-001	
				Comm.NR/20047/R-L01	
Foglio 21 di 28 Scala 1:10000					

CARTA DELLE ACCLIVITA'

C.T.R. 311060





Il presente disegno è di proprietà aziendale - La Società tutelera i propri diritti a termine di legge.



Metanodotto:

Sansepolcro – Foligno
DN 400 (16") – DP 75 bar

0	30/09/21	EMISSIONE	MARIONI	BATTISTI	LUMINARI	Foglio
INDICE	DATA	REVISIONI	ELABORATO	VERIFICATO	APPROVATO	22
Proprietario	Progettista		Dis. PG-CGA-001		Comm.NR/20047/R-L01	di 28
						Scala
						1:10000

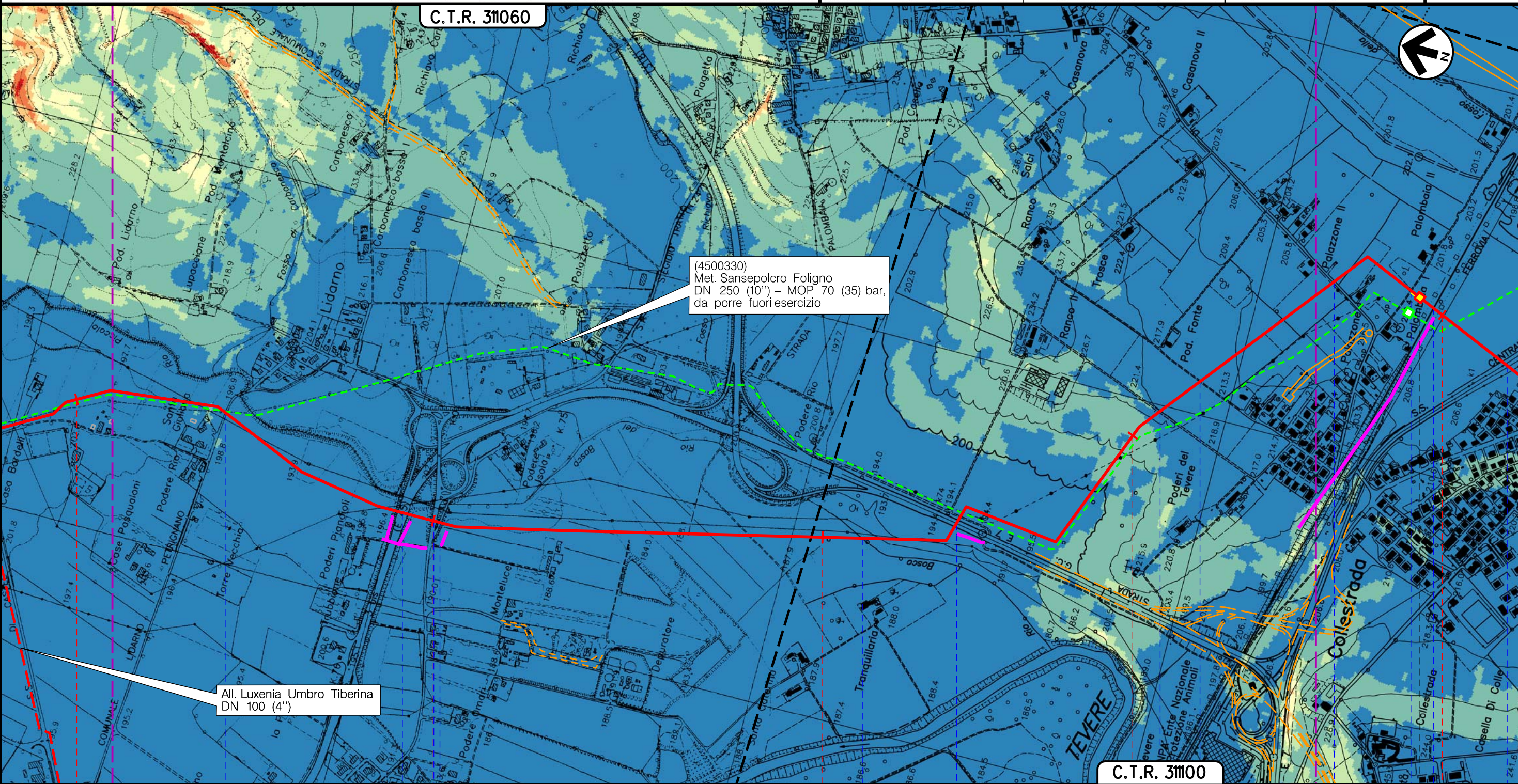
CARTA DELLE ACCLIVITA'

C.T.R. 311060

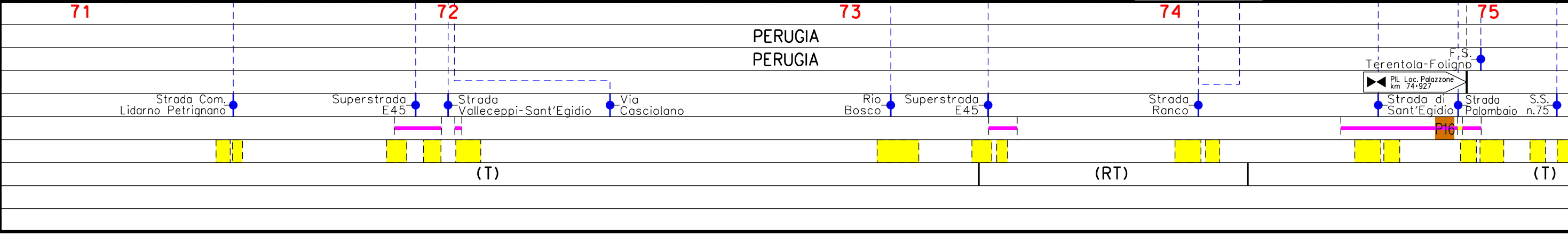
(4500330)
Met. Sansepolcro-Foligno
DN 250 (10") – MOP 70 (35) bar,
da porre fuori esercizio


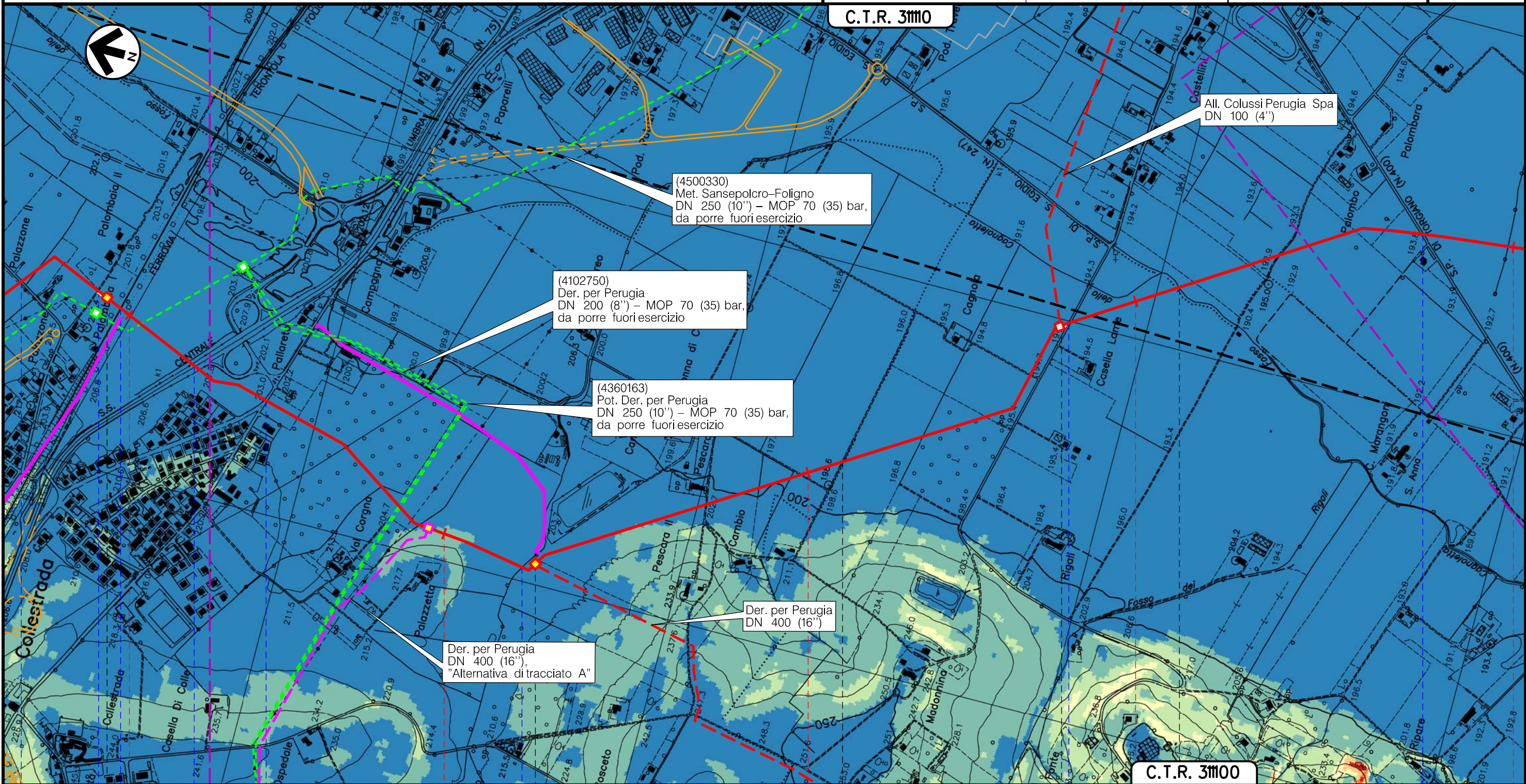
All. Luxenia Umbro Tiberina
DN 100 (4")

Il presente disegno è di proprietà aziendale - La Società tutelerà i propri diritti termine di legge.



C.T.R. 31100





Il presente disegno è di proprietà aziendale - La Società tutelera i propri diritti termine di legge.

Metanodotto:

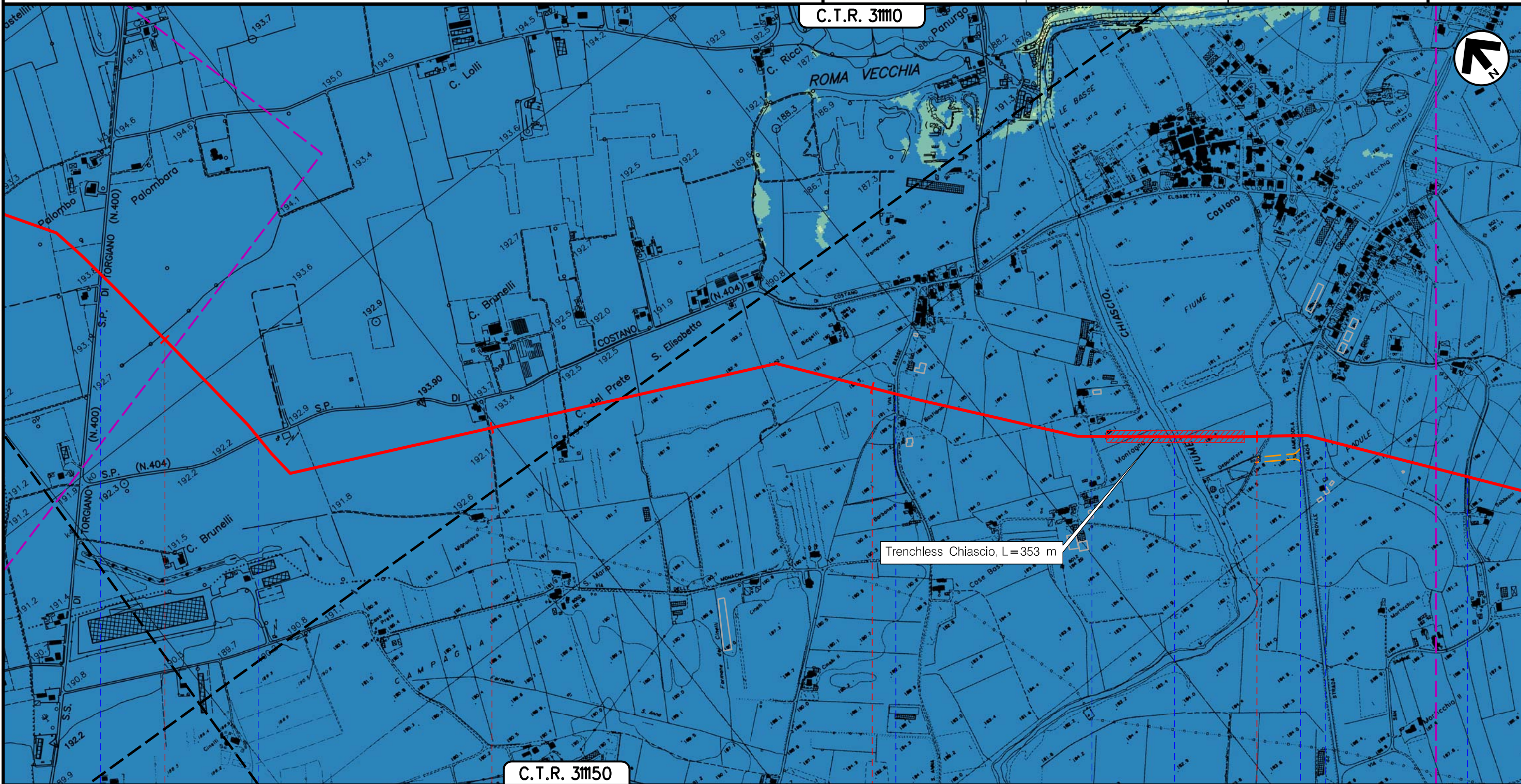
Sansepolcro – Foligno
DN 400 (16'') – DP 75 bar

0	30/09/21	EMISSIONE	MARIONNI	BATTISTI	LUMINARI
INDICE	DATA	REVISIONI	ELABORATO	VERIFICATO	APPROVATO
Proprietario		Progettista		Dis. PG-CGA-001	
				Comm.NR/20047/R-L01	

Foglio
24
di 28
Scala
1:10000

CARTA DELLE ACCLIVITA'

C.T.R. 31110




C.T.R. 31150

79 80 81 82

BASTIA UMBRA
PERUGIA

S.P. di Torgiano S.P. n.404 Via Sterpaticcio Strada Comunale Fiume Chiascio S.P. n.404 Fosso Via G. Amendola



(T)

Il presente disegno è di proprietà aziendale - La Società tutelera i propri diritti a termine di legge.

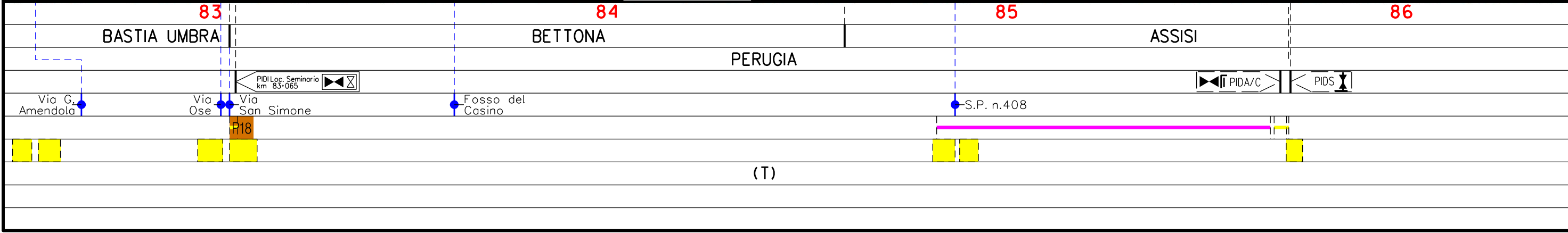
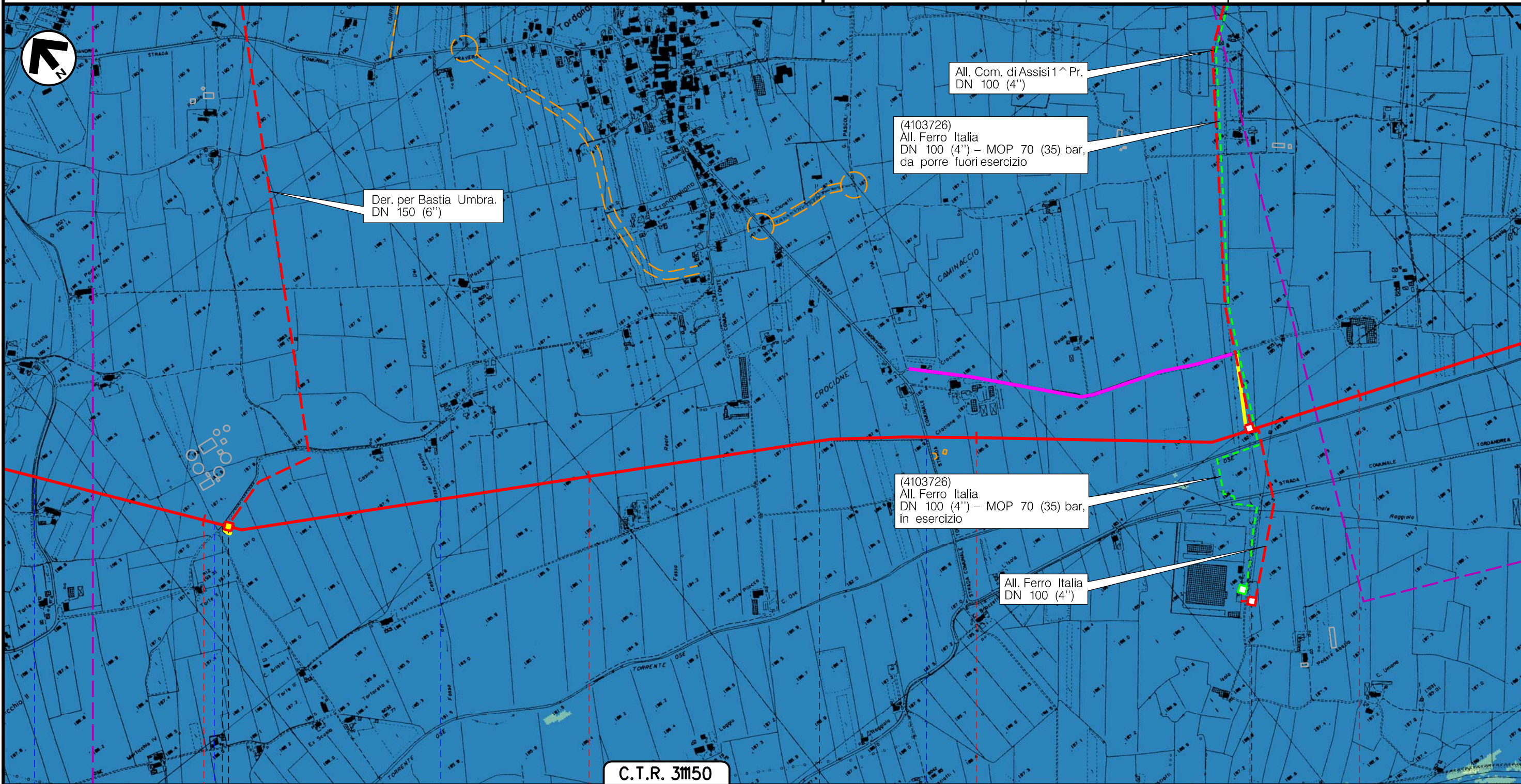
Metanodotto:

Sansepolcro – Foligno
DN 400 (16'') – DP 75 bar

0	30/09/21	EMISSIONE	MARIONNI	BATTISTI	LUMINARI
INDICE	DATA	REVISIONI	ELABORATO	VERIFICATO	APPROVATO
Proprietario		Progettista		Dis. PG-CGA-001	
				Comm.NR/20047/R-L01	

Foglio
25
di 28
Scala
1:10000

CARTA DELLE ACCLIVITA'



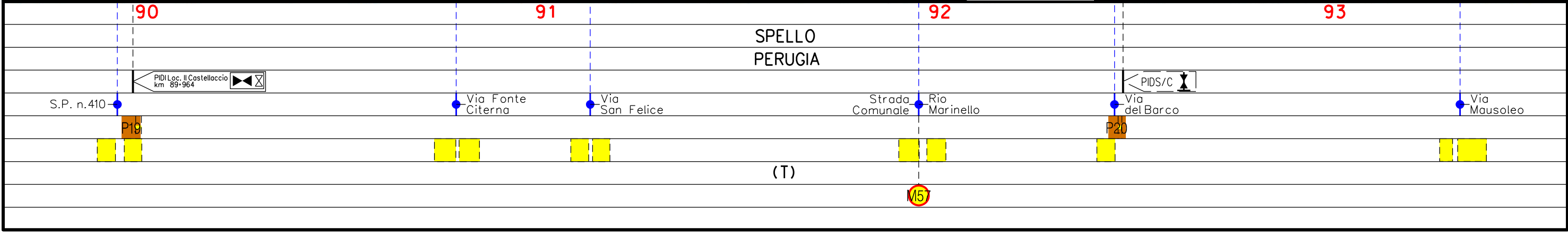
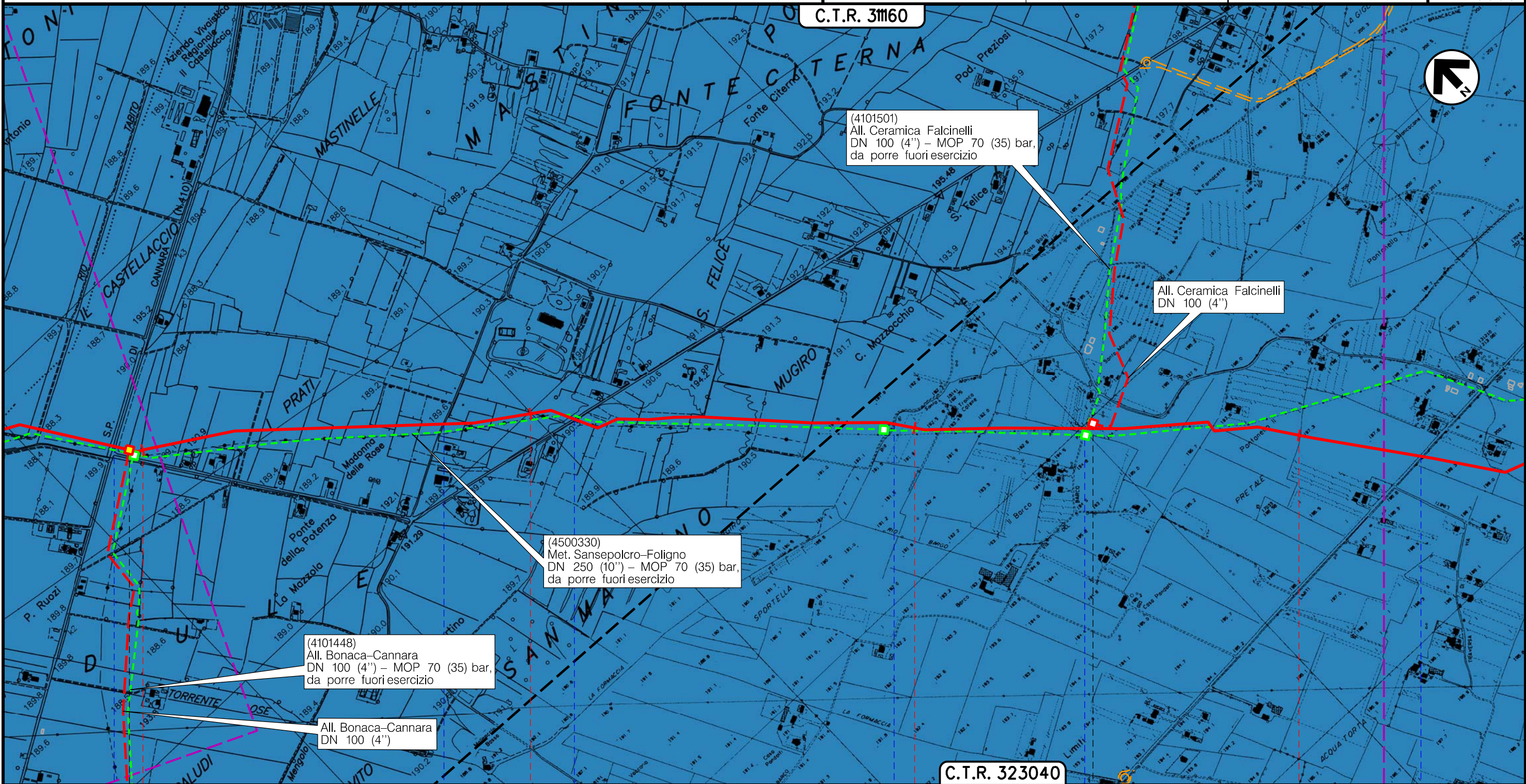
(T)

Il presente disegno è di proprietà aziendale - La Società tutelera i propri diritti a termine di legge.

Metanodotto: Sansepolcro – Foligno
 DN 400 (16'') – DP 75 bar

CARTA DELLE ACCLIVITA'

0	30/09/21	EMISSIONE	MARIONNI	BATTISTI	LUMINARI	Foglio 27
INDICE	DATA	REVISIONI	ELABORATO	VERIFICATO	APPROVATO	di 28
Proprietario		Progettista		Dis. PG-CGA-001		Scala 1:10000
				Comm.NR/20047/R-L01		



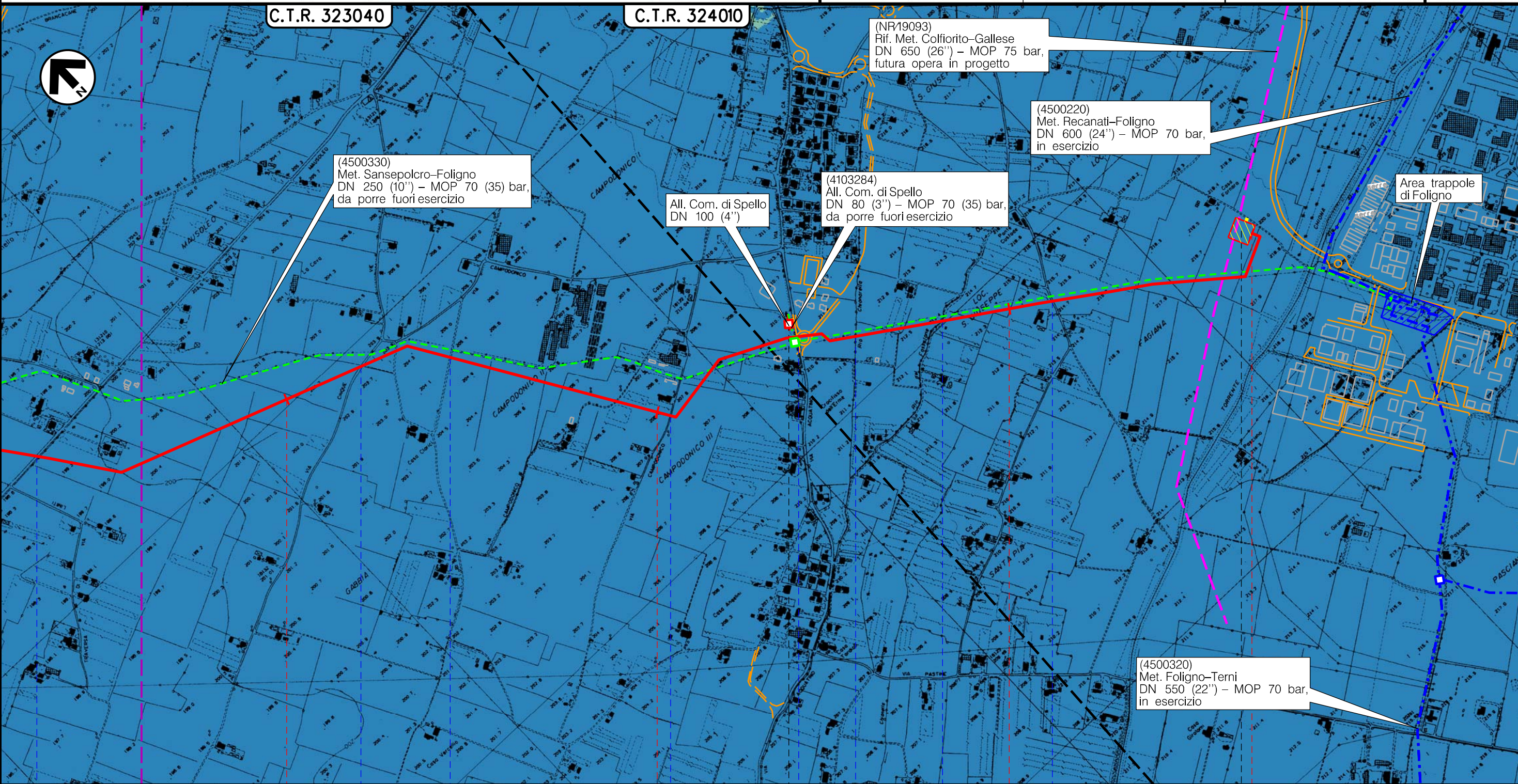
Il presente disegno è di proprietà aziendale - La Società tutela i propri diritti a termine di legge.

Metanodotto:

Sansepolcro – Foligno
DN 400 (16'') – DP 75 bar

0	30/09/21	EMISSIONE	MARIONNI	BATTISTI	LUMINARI	Foglio 28
INDICE	DATA	REVISIONI	ELABORATO	VERIFICATO	APPROVATO	di 28
Proprietario		Progettista		Dis. PG-CGA-001		Scala 1:10000
				Comm.NR/20047/R-L01		

CARTA DELLE ACCLIVITA'



(4500330)
Met. Sansepolcro-Foligno
DN 250 (10'') – MOP 70 (35) bar,
da porre fuori esercizio

All. Com. di Spello
DN 100 (4'')

(4103284)
All. Com. di Spello
DN 80 (3'') – MOP 70 (35) bar,
da porre fuori esercizio

(NR19093)
Rif. Met. Colfiorito-Gallese
DN 650 (26'') – MOP 75 bar,
futura opera in progetto

(4500220)
Met. Recanati-Foligno
DN 600 (24'') – MOP 70 bar,
in esercizio

Area trappole
di Foligno

(4500320)
Met. Foligno-Terni
DN 550 (22'') – MOP 70 bar,
in esercizio

94

95

96

96+742

SPELLO
PERUGIA

PIDA/C

Stazione L/R loc. La Posciano
km 96+742

Via Mausoleo

Via Cinque Vie

Via Carbone

Via Campodonico

Via Acquatino

Rio Chianarella

Rio Fossatone

Via San Giuseppe

(T)

Il presente disegno è di proprietà aziendale - La Società tutelera i propri diritti a termine di legge.