

Il presente disegno è di proprietà aziendale - La Società tutelera i propri diritti a termine di legge.



COROGRAFIA Scala 1:400.000

METANODOTTI IN PROGETTO

Met. Sansepolcro-Foligno DN 250 (10'') - MOP 70 (35) bar - Tav. 3-28



0	30/09/21	EMISSIONE	MARIONNI	BATTISTI	LUMINARI		
INDICE	DATA	REVISIONI			ELABORATO	VERIFICATO	APPROVATO
Proprietario		Progettista			Dis. RIM-CGA-001		
					Fg. 1 di 28		
Metanodotto:					Comm. NR/20047/R-L01		
Met. Sansepolcro-Foligno					INDICE	0	
DN 250 (10'') - MOP 70 (35) bar					Scala	1:10000	
TRACCIATO CONDOTTA DA RIMUOVERE					Sostituisce il .....		
CARTA DELLE ACCLIVITA'					Sostituito dal .....		



Metanodotto:

Met. Sansepolcro-Foligno  
DN 250 (10'') – MOP 70 (35) bar

0	30/09/21	EMISSIONE	MARIONNI	BATTISTI	LUMINARI
INDICE	DATA	R E V I S I O N I	ELABORATO	VERIFICATO	APPROVATO
Proprietario		Progettista		Dis. R I M - C G A - 0 0 1	
				Comm. NR/20047/R-L01	

Foglio  
**2**  
di 28  
Scala  
1:10000

TRACCIATO CONDOTTA DA RIMUOVERE – CARTA DELLE ACCLIVITA'

LEGENDA

SIMBOLOGIA CARTOGRAFICA

- |  |   |  |   |
|--|---|--|---|
|  | Metanodotto in progetto                           |  | Altre condotte di terzi                                   |
|  | Metanodotti in esercizio                          |  | Altri metanodotti in progetto                             |
|  | Metanodotti da porre fuori esercizio e recuperare |  | Future opere in progetto                                  |
|  | Alternativa di tracciato                          |  | Gallerie, Tunnel, Mini-Microtunnel, Raise Boring e T.O.C. |
|  | Aree impianti stacco-terminale in progetto        |  | Impianti di linea in progetto                             |
|  | Aree impianti stacco-terminale esistenti          |  | Impianti di linea su rete in esercizio                    |
|  | Piazzola di stoccaggio tubazioni                  |  | Impianti di linea da porre fuori esercizio e recuperare   |
|  | Strada di accesso all'impianto                    |  | Depositi temporanei                                       |
|  | Adeguamento strade esistenti                      |  | Strade di accesso provvisorio                             |
|  |   |  | Limite sovrapposizione fogli                              |
|  |   |  | Integrazioni planimetriche di progetto                    |
|  |   |  | Integrazioni planimetriche esistenti                      |

SIMBOLOGIA MECCANICA

- Punto di intercettazione di linea (P.I.L.)
- Punto di intercettazione di derivazione importante (P.I.D.I.)
- Punto di intercettazione di derivazione semplice con stacco da P.I.L. (P.I.D.S.)
- Punto di intercettazione e derivazione semplice con stacco da Linea (P.I.D.S.)
- Punto di intercettazione con discaggio di allacciamento (P.I.D.A.)
- Punto predisposto per il discaggio di allacciamento (P.P.D.A.)
- Punto di sezionamento elettrico terminale (P.S.E.T.)
- Stazione predisposta per lancio e ricevimento PIG
- Impianto di riduzione/regolazione della pressione

SIMBOLOGIA TEMATICA

Classi di acclivita'

- < 5°
- 5° - 10°
- 10° - 15°
- 15° - 20°
- 20° - 25°
- 25° - 30°
- > 30°

Il presente disegno è di proprietà aziendale - La Società tutela i propri diritti a termine di legge.

Progressiva chilometrica	N.	
Comuni		
Province		
Impianti	TIPO - N. - PROGR. km	
Attraversamenti	TIPOLOGIA ATTRAVERSATA (SS n. **, corso d'acqua, ferrovia, ecc.)	
Strade - Piste - Piazzole tubazioni	ACCESSO IMPIANTI	ADEGUAMENTI STRADE
Fascia di lavoro	ALLARGATA	
Scavabilità terreni	SCIOLTI (T)	ROCCIA TENERA (RT)
Opere di ripristino		ROCCIA DURA (RD)

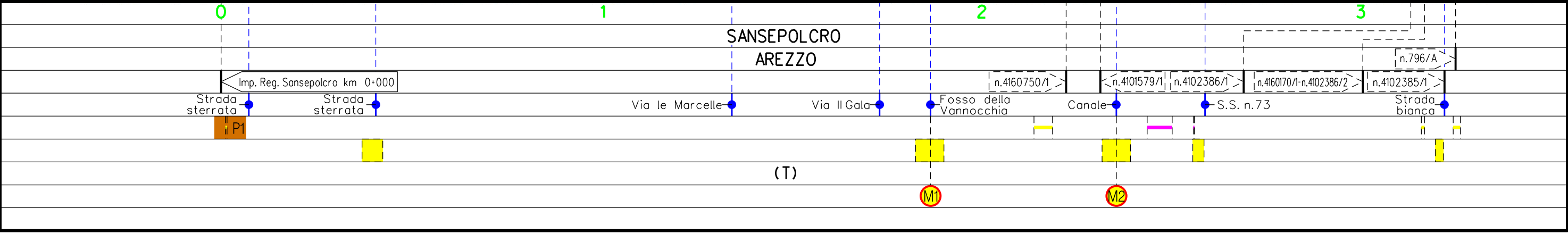
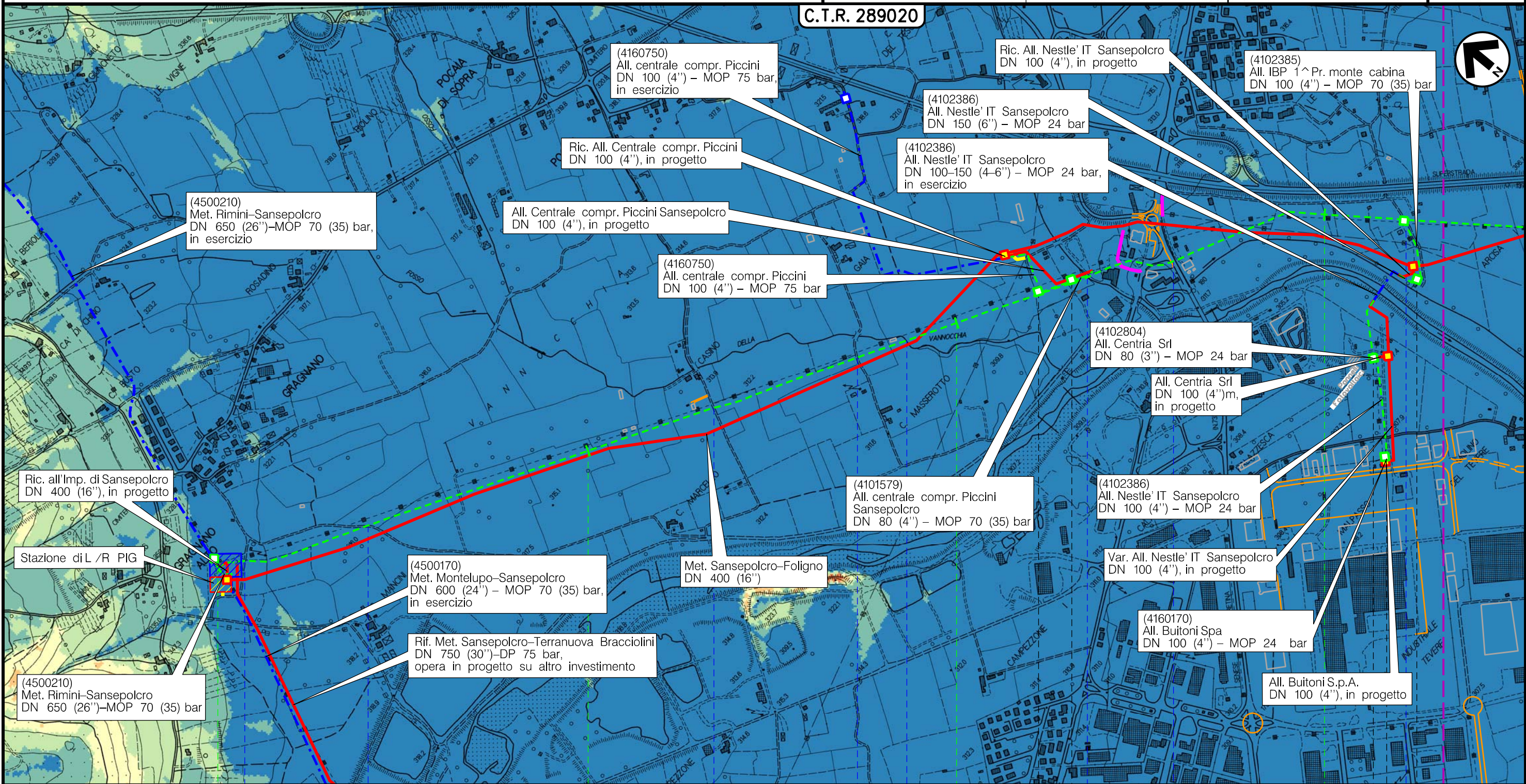


Metanodotto:

Met. Sansepolcro-Foligno  
DN 250 (10'') – MOP 70 (35) bar

TRACCIATO CONDOTTA DA RIMUOVERE – CARTA DELLE ACCLIVITA'

0	30/09/21	EMISSIONE	MARIONNI	BATTISTI	LUMINARI
INDICE	DATA	REVISIONI	ELABORATO	VERIFICATO	APPROVATO
Proprietario		Progettista		Dis. RIM-CGA-001	
snam		COMIS		Comm.NR/20047/R-L01	
			Foglio 3 di 28		
			Scala 1:10000		



Il presente disegno è di proprietà aziendale - La Società tutela i propri diritti termine di legge.



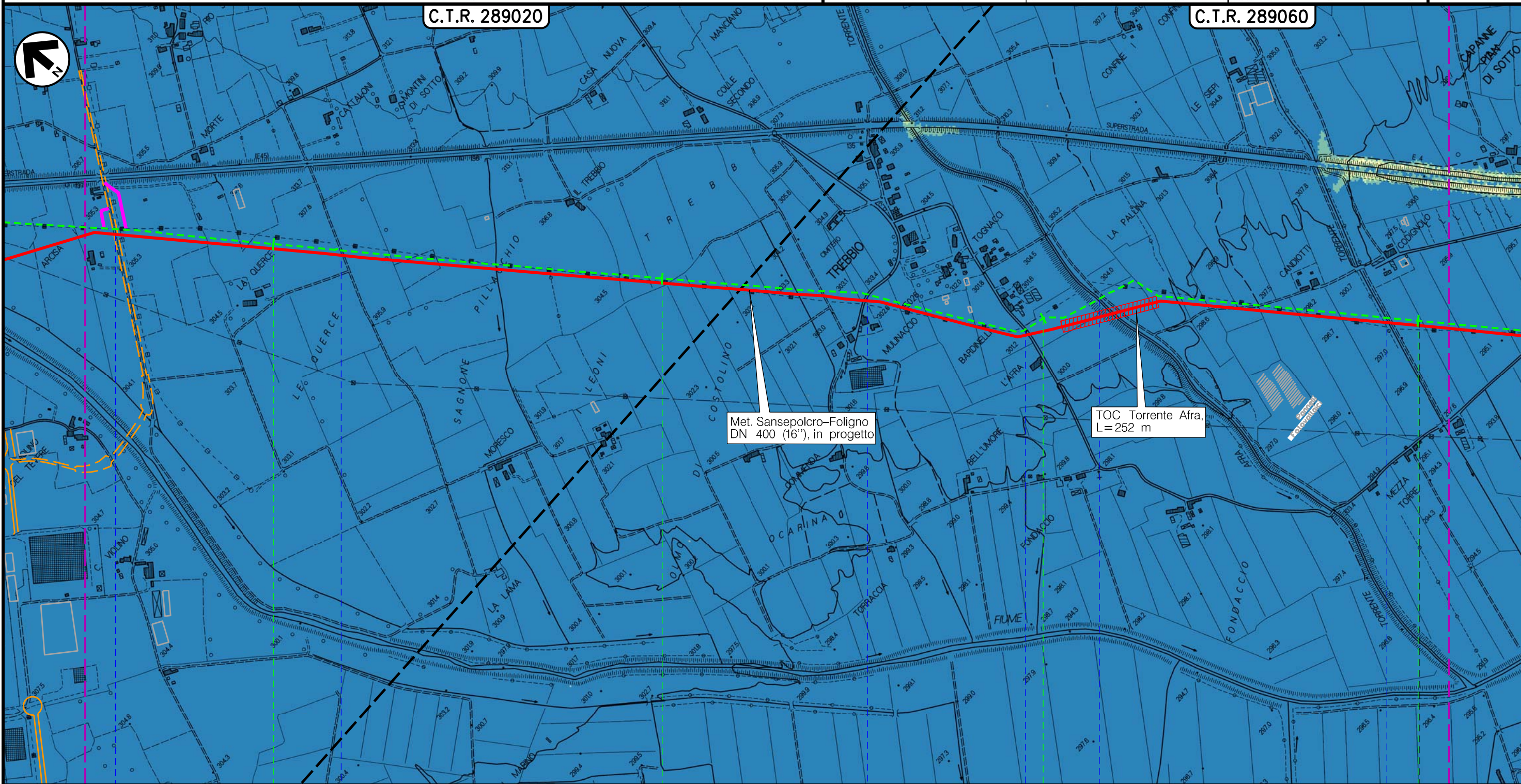
Metanodotto:

Met. Sansepolcro-Foligno  
DN 250 (10") – MOP 70 (35) bar

0	30/09/21	EMISSIONE	MARIONNI	BATTISTI	LUMINARI		
INDICE	DATA	R E V I S I O N I			ELABORATO	VERIFICATO	APPROVATO
Proprietario		Progettista		Dis. RIM-CGA-001			
snam		COMIS		Comm. NR/20047/R-L01			

Foglio  
4  
di 28  
Scala  
1:10000

TRACCIATO CONDOTTA DA RIMUOVERE – CARTA DELLE ACCLIVITA'



Il presente disegno e' di proprieta' aziendale - La Societa' tutelera' i propri diritti a termine di legge.

4	5	6	7
SANSEPOLCRO AREZZO			SAN GIUSTINO PERUGIA
Strada bianca	Strada comunale	Strada comunale	Strada sterrata Torrente Riascone
	P2		
			M3
(T)			



Metanodotto:

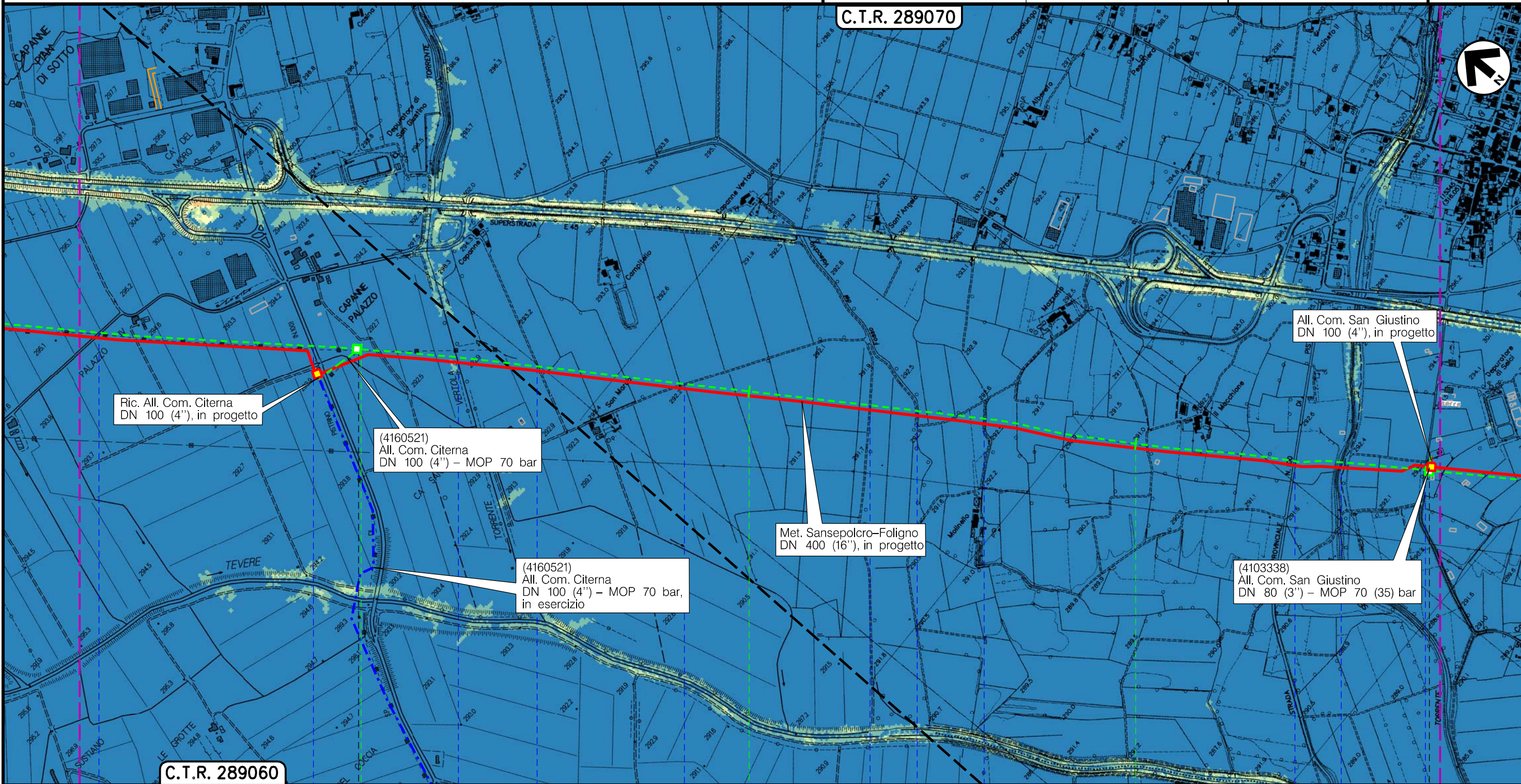
Met. Sansepolcro-Foligno  
DN 250 (10") – MOP 70 (35) bar

0	30/09/21	EMISSIONE	MARIONI	BATTISTI	LUMINARI
INDICE	DATA	REVISIONI	ELABORATO	VERIFICATO	APPROVATO
Proprietario		Progettista		Dis.RIM-CGA-001	
				Comm.NR/20047/R-L01	

Foglio  
5  
di 28  
Scala  
1:10000

TRACCIATO CONDOTTA DA RIMUOVERE – CARTA DELLE ACCLIVITA'

C.T.R. 289070



Ric. All. Com. Citerna  
DN 100 (4"), in progetto

(4160521)  
All. Com. Citerna  
DN 100 (4") – MOP 70 bar

(4160521)  
All. Com. Citerna  
DN 100 (4") – MOP 70 bar,  
in esercizio


Met. Sansepolcro-Foligno  
DN 400 (16"), in progetto

All. Com. San Giustino  
DN 100 (4"), in progetto

(4103338)  
All. Com. San Giustino  
DN 80 (3") – MOP 70 (35) bar

C.T.R. 289060

SAN GIUSTINO  
PERUGIA



(T)

Il presente disegno è di proprietà aziendale - La Società tutelera i propri diritti a termine di legge.

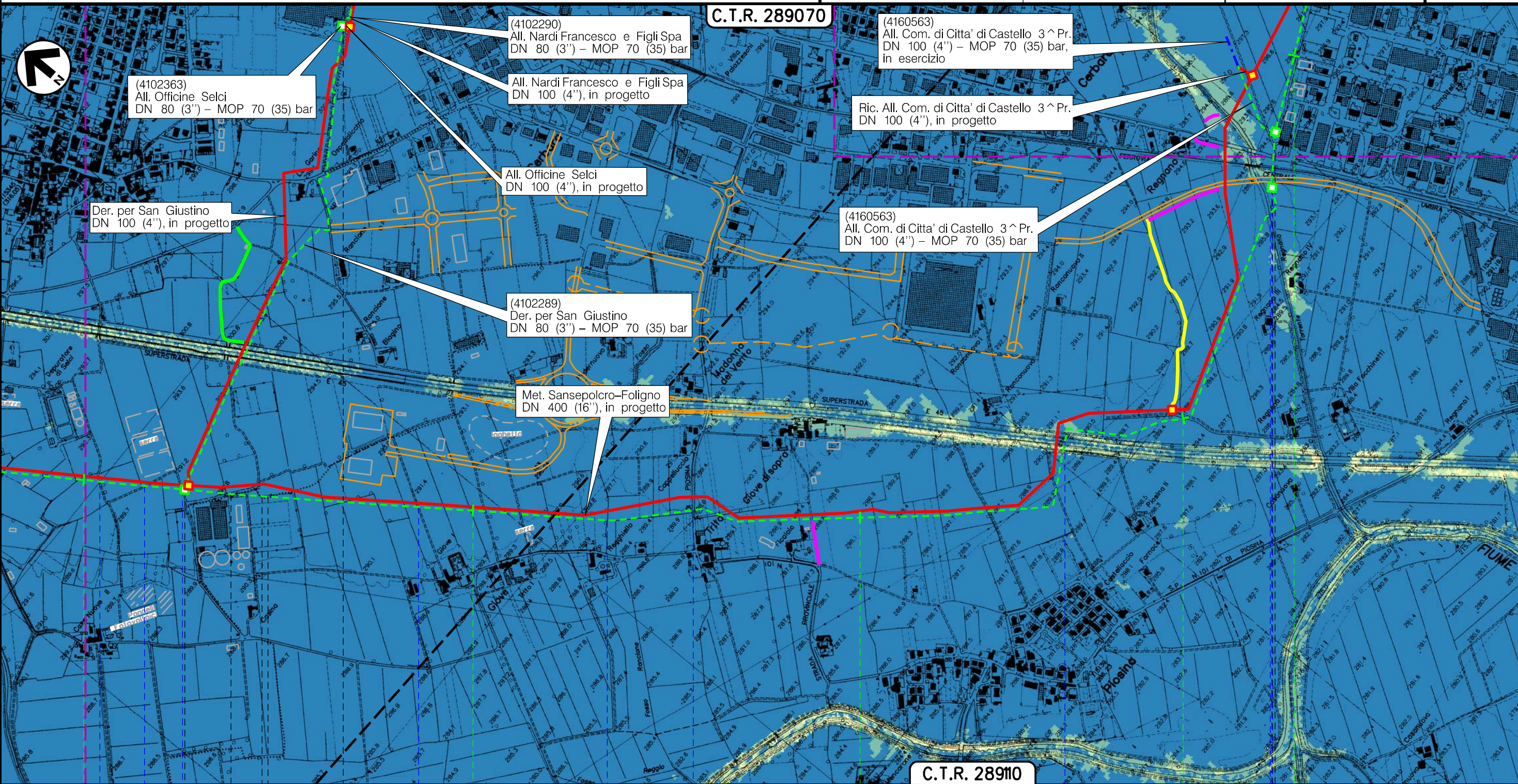


Metanodotto:

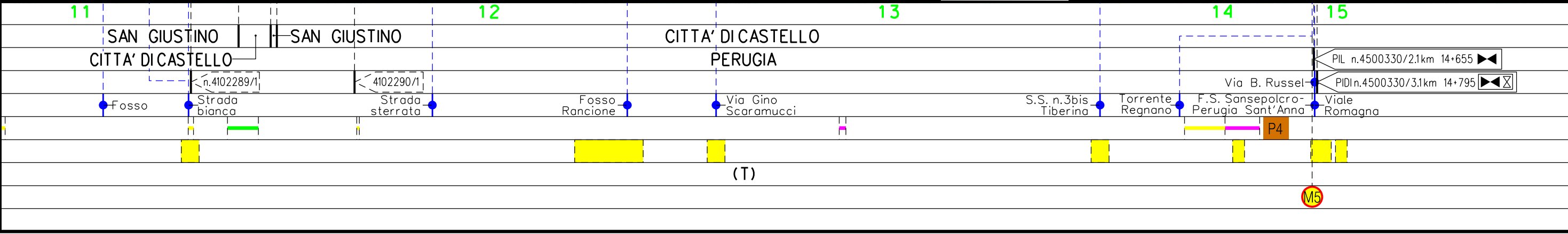
Met. Sansepolcro-Foligno  
DN 250 (10") - MOP 70 (35) bar

TRACCIATO CONDOTTA DA RIMUOVERE - CARTA DELLE ACCLIVITA'

0	30/09/21	EMISSIONE	MARIONI	BATTISTI	LUMINARI	Foglio
INDICE	DATA	REVISIONI	ELABORATO	VERIFICATO	APPROVATO	6
Proprietario	Progettista		Dis.RIM-CGA-001		Scala	di 28
			Comm.NR/20047/R-L01		1:10000	



Il presente disegno è di proprietà aziendale - La Società tutelera i propri diritti a termine di legge.







Metanodotto:

Met. Sansepolcro-Foligno  
DN 250 (10") – MOP 70 (35) bar

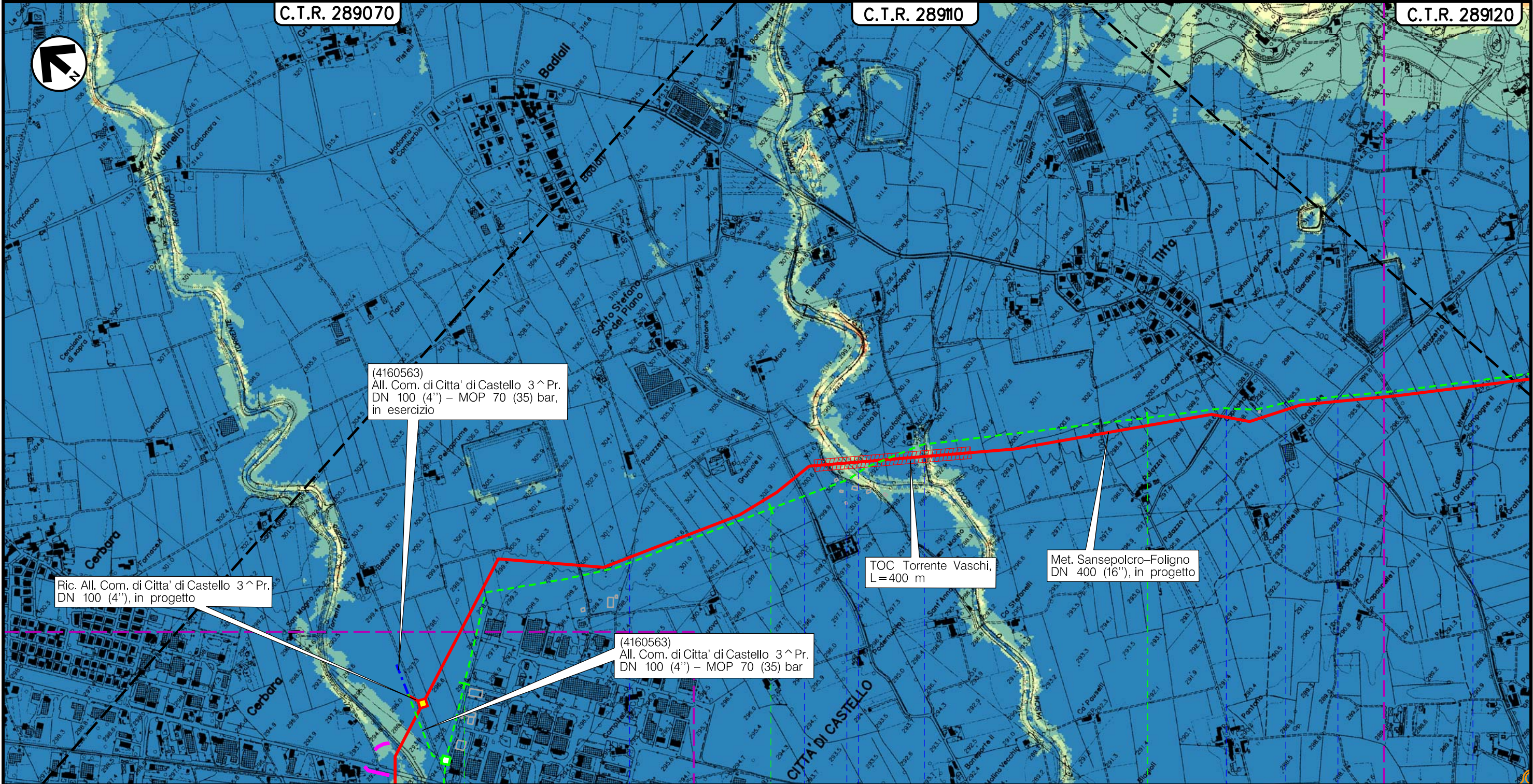
TRACCIATO CONDOTTA DA RIMUOVERE – CARTA DELLE ACCLIVITA'

0	30/09/21	EMISSIONE	MARIONNI	BATTISTI	LUMINARI	Foglio
INDICE	DATA	REVISIONI	ELABORATO	VERIFICATO	APPROVATO	7
Proprietario			Progettista			di 28
						Scala
			Dis.RIM-CGA-001			1:10000
			Comm.NR/20047/R-L01			

C.T.R. 289070

C.T.R. 289110

C.T.R. 289120



Ric. All. Com. di Citta' di Castello 3 ^ Pr.  
DN 100 (4"), in progetto

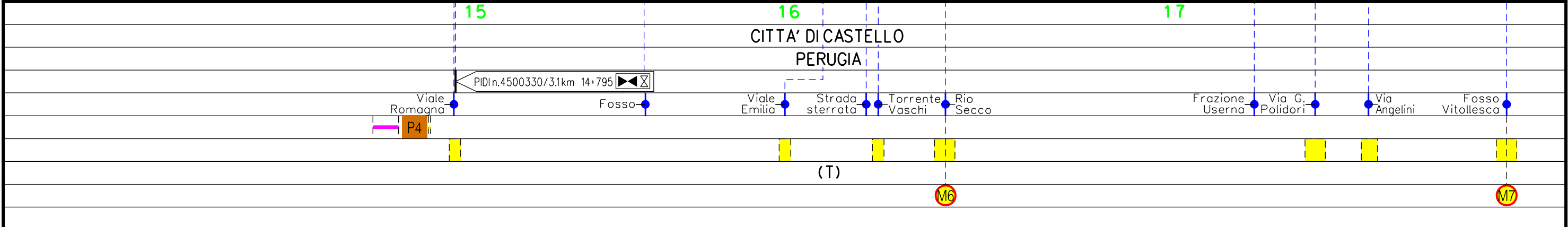
(4160563)  
All. Com. di Citta' di Castello 3 ^ Pr.  
DN 100 (4") - MOP 70 (35) bar,  
in esercizio

TOC Torrente Vaschi,  
L=400 m

Met. Sansepolcro-Foligno  
DN 400 (16"), in progetto

(4160563)  
All. Com. di Citta' di Castello 3 ^ Pr.  
DN 100 (4") - MOP 70 (35) bar



Il presente disegno è di proprietà aziendale - La Società tutelera i propri diritti a termine di legge.





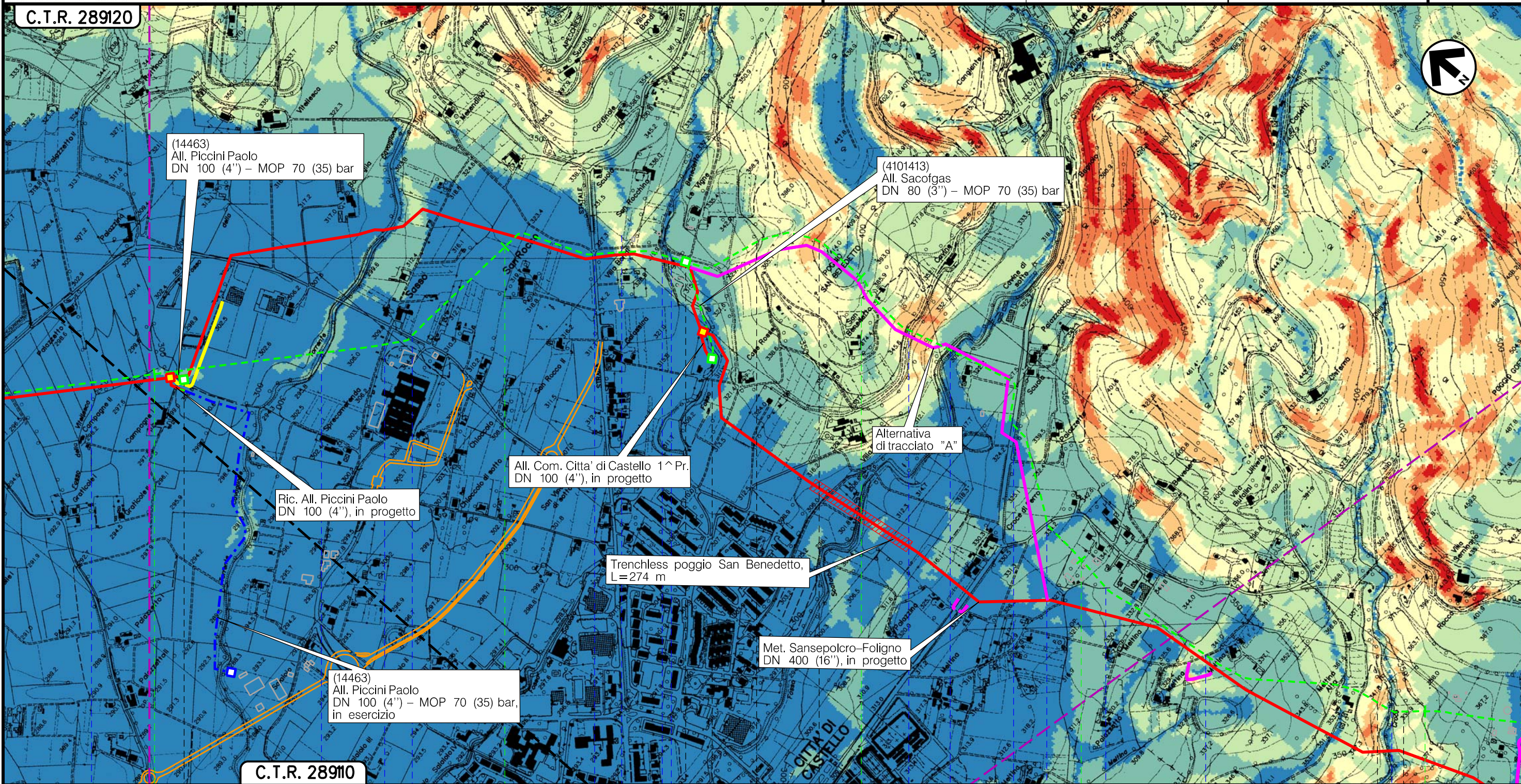
Metanodotto:

Met. Sansepolcro-Foligno  
DN 250 (10'') – MOP 70 (35) bar

0	30/09/21	EMISSIONE	MARIONNI	BATTISTI	LUMINARI	Foglio
INDICE	DATA	REVISIONI	ELABORATO	VERIFICATO	APPROVATO	8
Proprietario	Progettista		Dis.RIM-CGA-001			di 28
			Comm.NR/20047/R-L01			Scala
						1:10000

TRACCIATO CONDOTTA DA RIMUOVERE – CARTA DELLE ACCLIVITA'

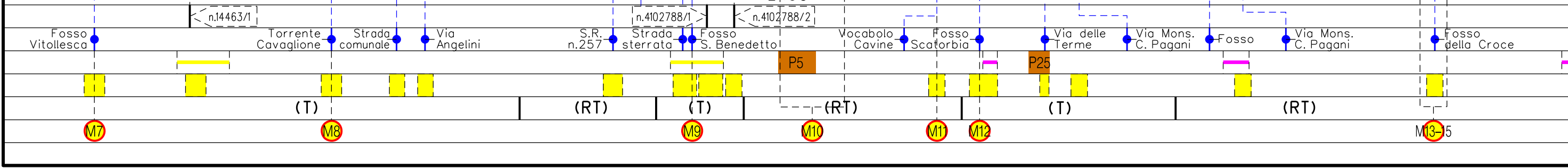
C.T.R. 289120



C.T.R. 289110

18 19 20 21 22

CITTA' DI CASTELLO  
PERUGIA





Il presente disegno è di proprietà aziendale - La Società tutelera i propri diritti termine di legge.



Metanodotto:

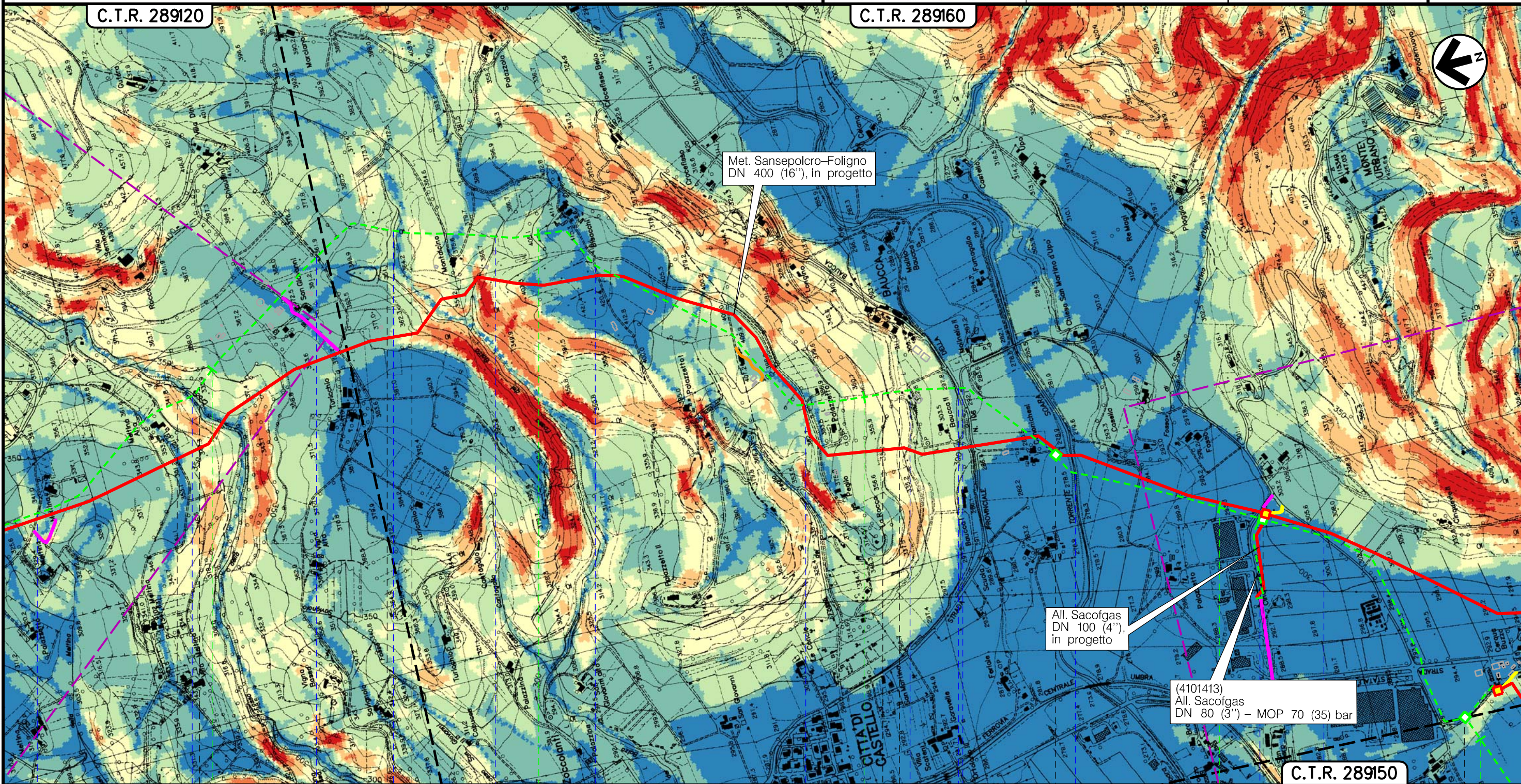
Met. Sansepolcro-Foligno  
DN 250 (10") - MOP 70 (35) bar

TRACCIATO CONDOTTA DA RIMUOVERE - CARTA DELLE ACCLIVITA'

0	30/09/21	EMISSIONE	MARIONI	BATTISTI	LUMINARI	Foglio
INDICE	DATA	REVISIONI	ELABORATO	VERIFICATO	APPROVATO	9
Proprietario	Progettista		Dis.RIM-CGA-001			di 28
			Comm.NR/20047/R-L01			Scala
						1:10000

C.T.R. 289120

C.T.R. 289160



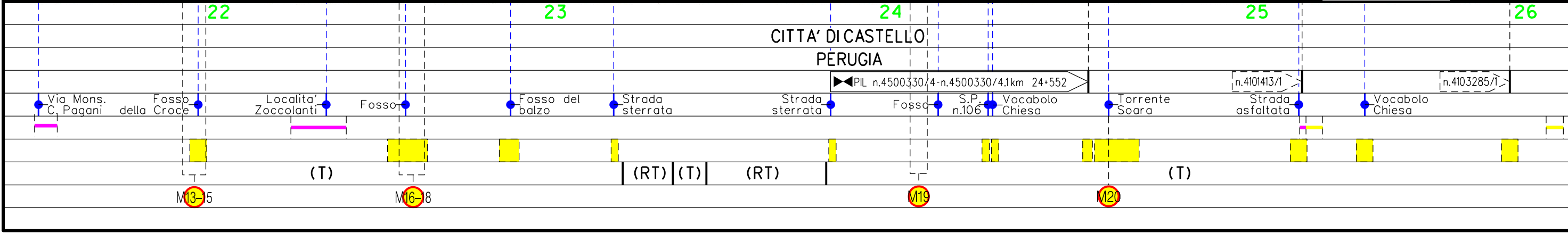
Met. Sansepolcro-Foligno  
DN 400 (16"), in progetto

All. Sacofgas  
DN 100 (4"),  
in progetto

(4101413)  
All. Sacofgas  
DN 80 (3") - MOP 70 (35) bar

C.T.R. 289150

Il presente disegno è di proprietà aziendale - La Società tutelera i propri diritti termine di legge.



22 23 24 25 26

CITTA' DI CASTELLO  
PERUGIA

PIL n.4500330/4-n.4500330/4.1km 24+552

n.410143/1

n.4103285/1

Via Mons. C. Pagani Fosso della Croce Localita' Zoccolanti Fosso del balzo Strada sterrata Strada sterrata Fosso S.P. n.106 Vocabolo Chiesa Torrente Soara Strada asfaltata Vocabolo Chiesa

(T) (RT) (T) (RT) (T)

M13-5 M16-8 M19 M20



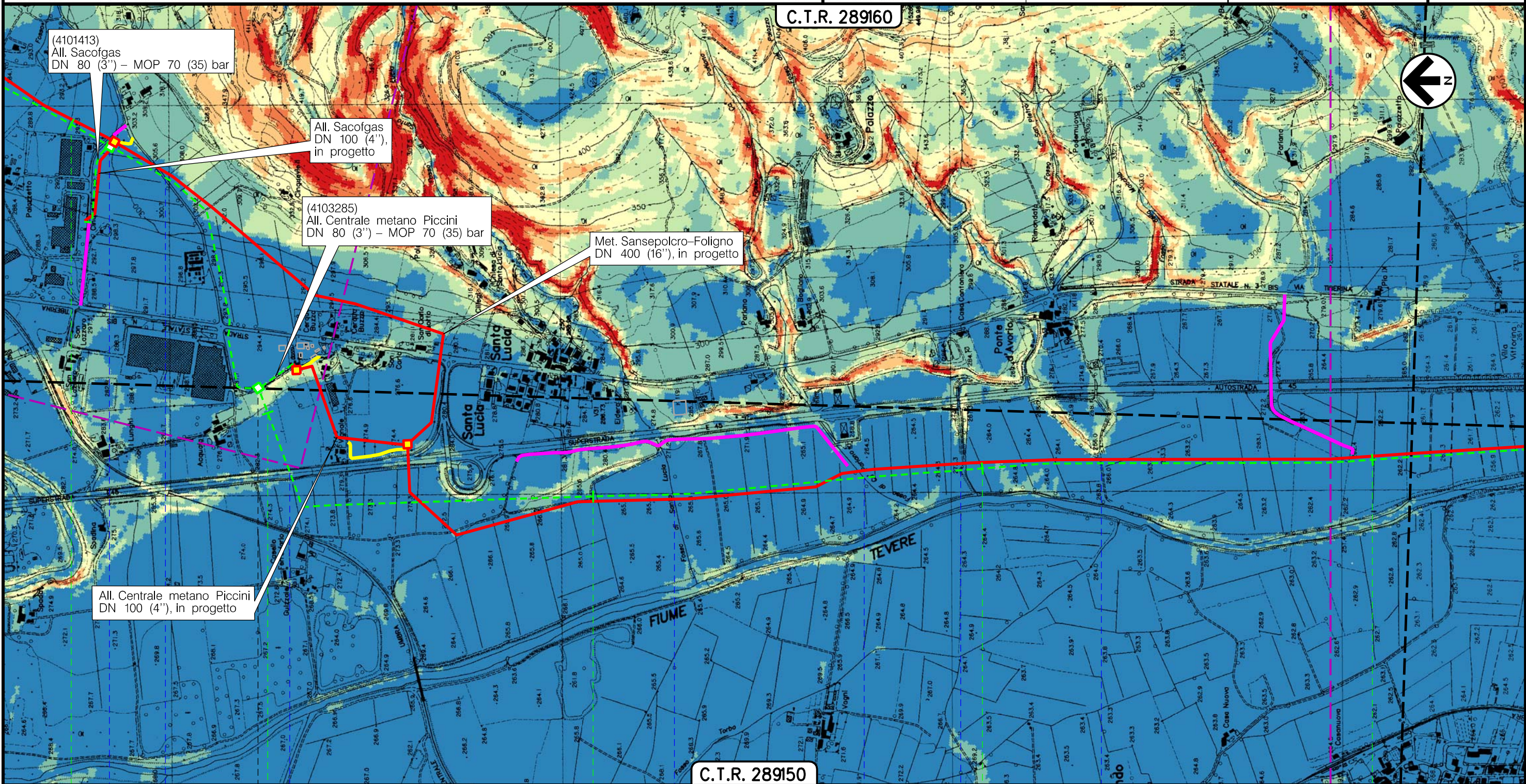
Metanodotto:

Met. Sansepolcro-Foligno  
DN 250 (10") – MOP 70 (35) bar

TRACCIATO CONDOTTA DA RIMUOVERE – CARTA DELLE ACCLIVITA'

0	30/09/21	EMISSIONE	MARIONI	BATTISTI	LUMINARI	Foglio
INDICE	DATA	REVISIONI	ELABORATO	VERIFICATO	APPROVATO	10
Proprietario	Progettista		Dis.RIM-CGA-001			di 28
snam		COMIS		Comm.NR/20047/R-L01		Scala
						1:10000

C.T.R. 289160



(4101413)  
All. Sacofgas  
DN 80 (3") – MOP 70 (35) bar

All. Sacofgas  
DN 100 (4"),  
in progetto

(4103285)  
All. Centrale metano Piccini  
DN 80 (3") – MOP 70 (35) bar

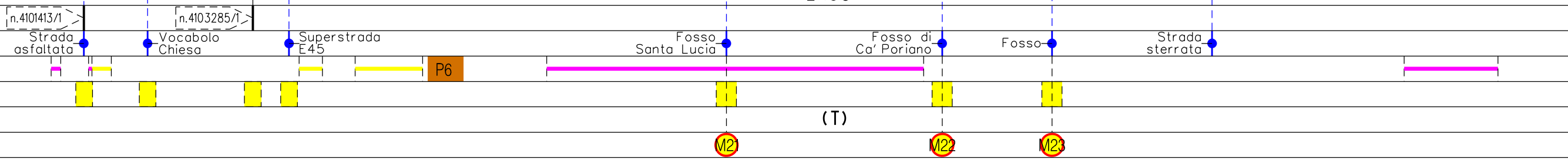
Met. Sansepolcro-Foligno  
DN 400 (16"), in progetto

All. Centrale metano Piccini  
DN 100 (4"), in progetto

C.T.R. 289150

25 26 27 28 29

CITTA' DI CASTELLO  
PERUGIA





Il presente disegno è di proprietà aziendale – La Società tutelera i propri diritti a termine di legge.



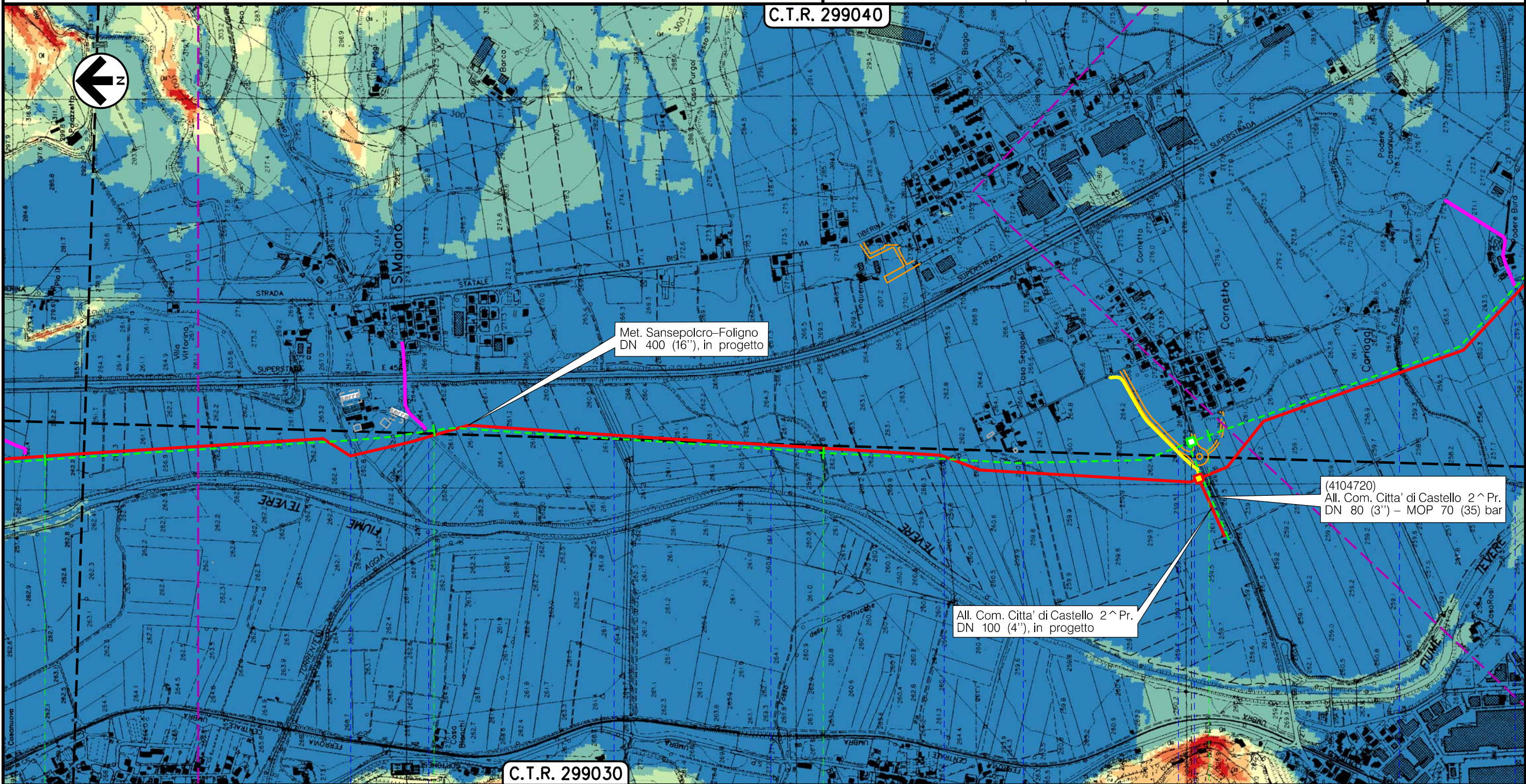
Metanodotto:

Met. Sansepolcro-Foligno  
DN 250 (10") – MOP 70 (35) bar

0	30/09/21	EMISSIONE	MARIONNI	BATTISTI	LUMINARI	Foglio
INDICE	DATA	REVISIONI	ELABORATO	VERIFICATO	APPROVATO	11
Proprietario	Progettista		Dis.RIM-CGA-001		Comm.NR/20047/R-L01	di 28
						Scala
						1:10000

TRACCIATO CONDOTTA DA RIMUOVERE – CARTA DELLE ACCLIVITA'

C.T.R. 299040



C.T.R. 299030



Il presente disegno è di proprietà aziendale – La Società tutela i propri diritti termine di legge.



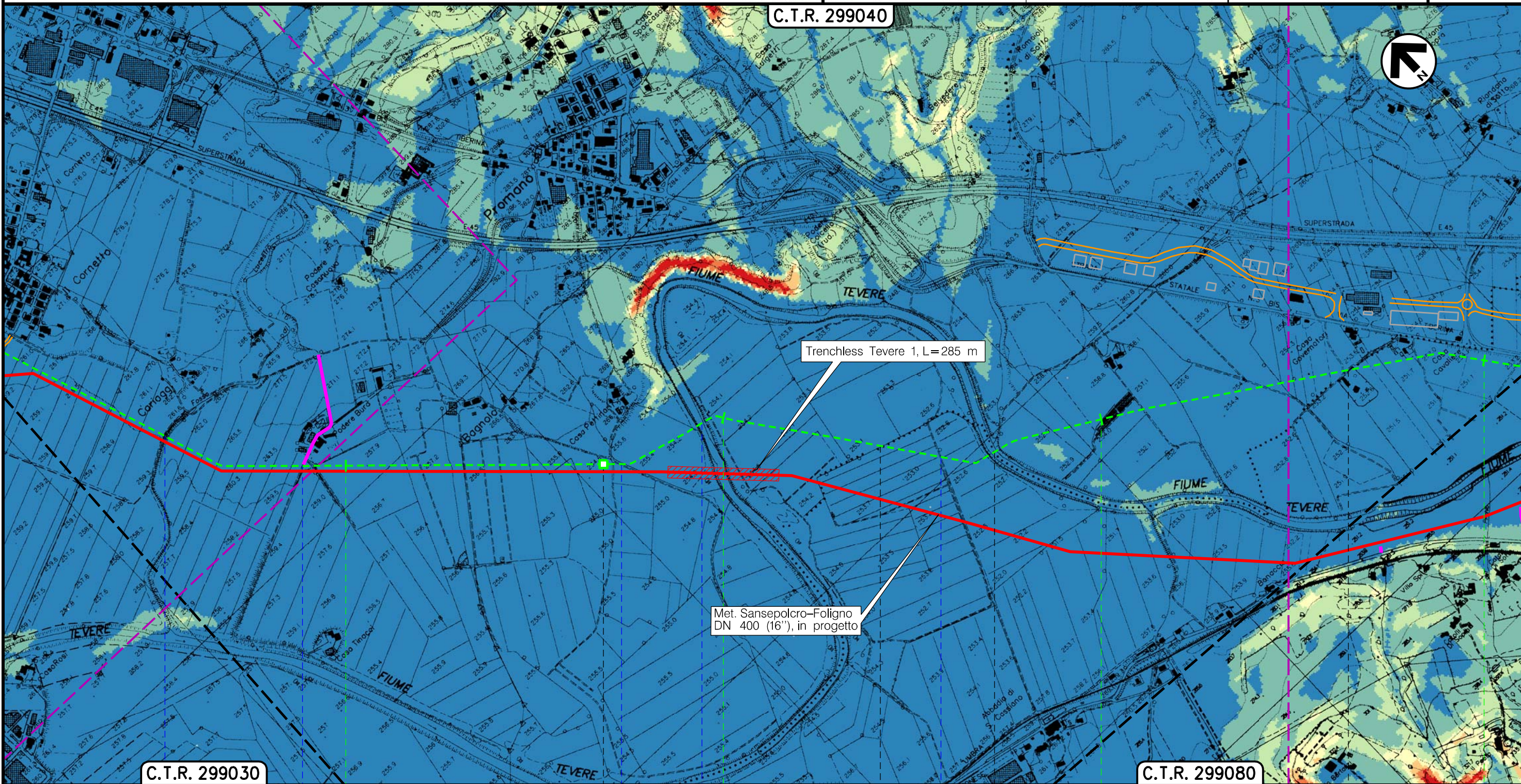
Metanodotto:

Met. Sansepolcro-Foligno  
DN 250 (10'') – MOP 70 (35) bar

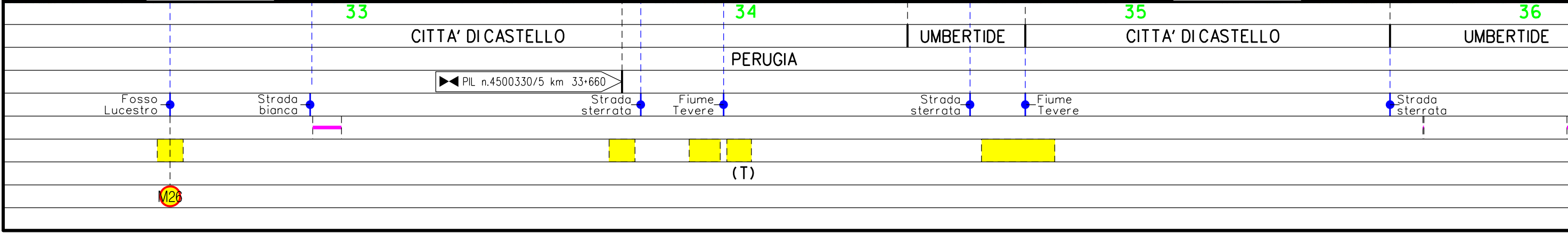
0	30/09/21	EMISSIONE	MARIONNI	BATTISTI	LUMINARI
INDICE	DATA	REVISIONI	ELABORATO	VERIFICATO	APPROVATO
Proprietario		Progettista		Dis.RIM-CGA-001	
snam		COMIS		Comm.NR/20047/R-L01	

Foglio  
12  
di 28  
Scala  
1:10000

TRACCIATO CONDOTTA DA RIMUOVERE – CARTA DELLE ACCLIVITA'



Il presente disegno è di proprietà aziendale - La Società tutelera i propri diritti a termine di legge.





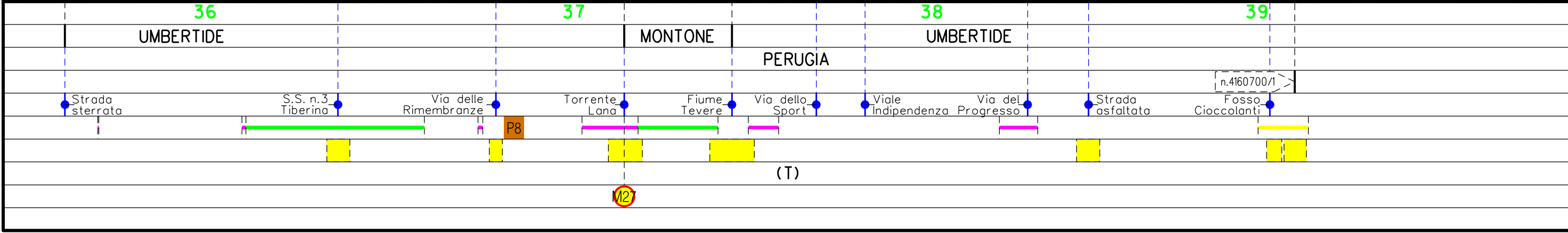
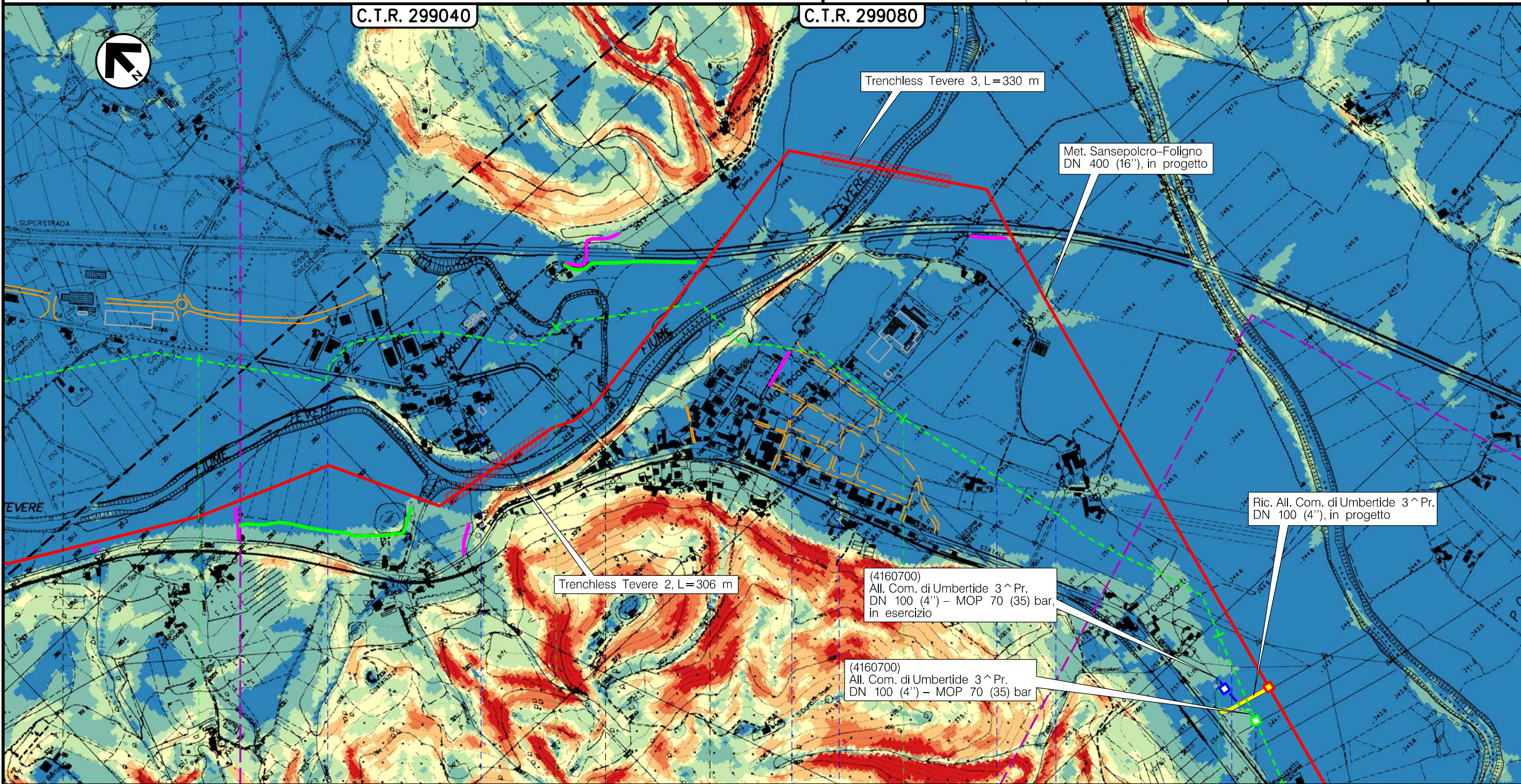
Metanodotto:

Met. Sansepolcro-Foligno  
DN 250 (10") - MOP 70 (35) bar

0	30/09/21	EMISSIONE	MARIONNI	BATTISTI	LUMINARI
INDICE	DATA	REVISIONI	ELABORATO	VERIFICATO	APPROVATO
Proprietario		Progettista		Dis.RIM-CGA-001	
snam		COMIS		Comm.NR/20047/R-L01	

Foglio  
13  
di 28  
Scala  
1:10000

TRACCIATO CONDOTTA DA RIMUOVERE - CARTA DELLE ACCLIVITA'





Il presente disegno è di proprietà aziendale - La Società tutelera i propri diritti a termine di legge.



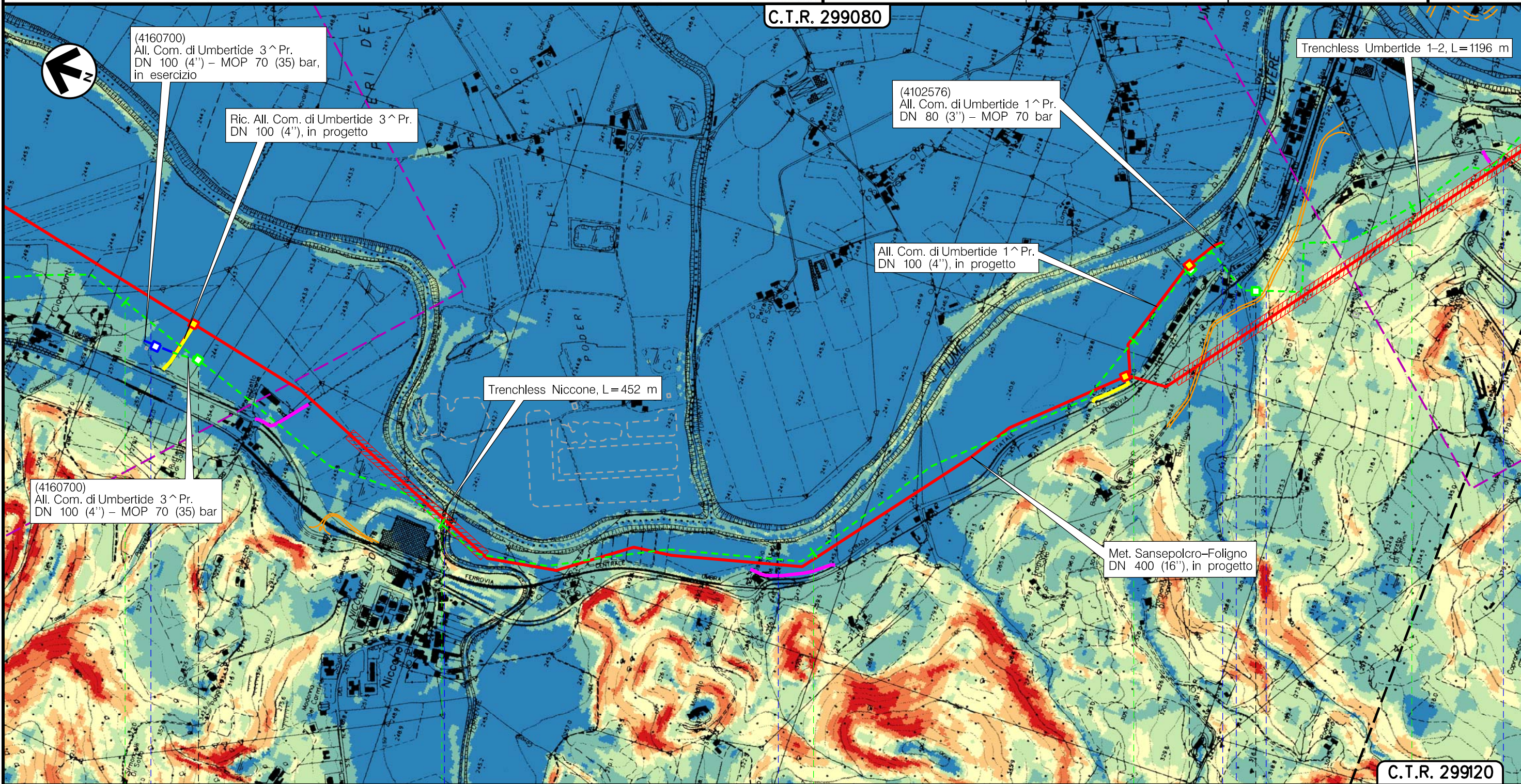
Metanodotto:

Met. Sansepolcro-Foligno  
DN 250 (10") - MOP 70 (35) bar

0	30/09/21	EMISSIONE	MARIONNI	BATTISTI	LUMINARI	Foglio
INDICE	DATA	REVISIONI	ELABORATO	VERIFICATO	APPROVATO	14
Proprietario	Progettista		Dis.RIM-CGA-001			di 28
			Comm.NR/20047/R-L01			Scala
						1:10000

TRACCIATO CONDOTTA DA RIMUOVERE - CARTA DELLE ACCLIVITA'

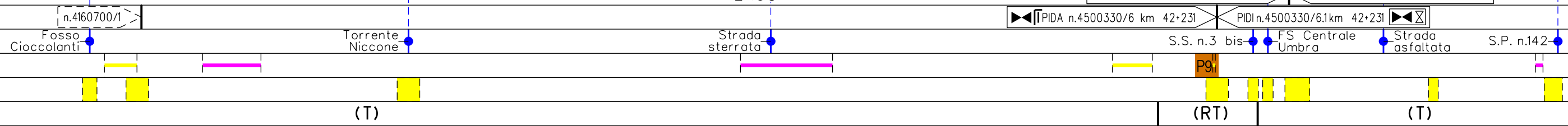
C.T.R. 299080



C.T.R. 299120

39 40 41 42 43

UMBERTIDE  
PERUGIA



(T)

(RT)



(T)

Il presente disegno è di proprietà aziendale - La Società tutelera i propri diritti termine di legge.



Metanodotto:

Met. Sansepolcro-Foligno  
DN 250 (10'') – MOP 70 (35) bar

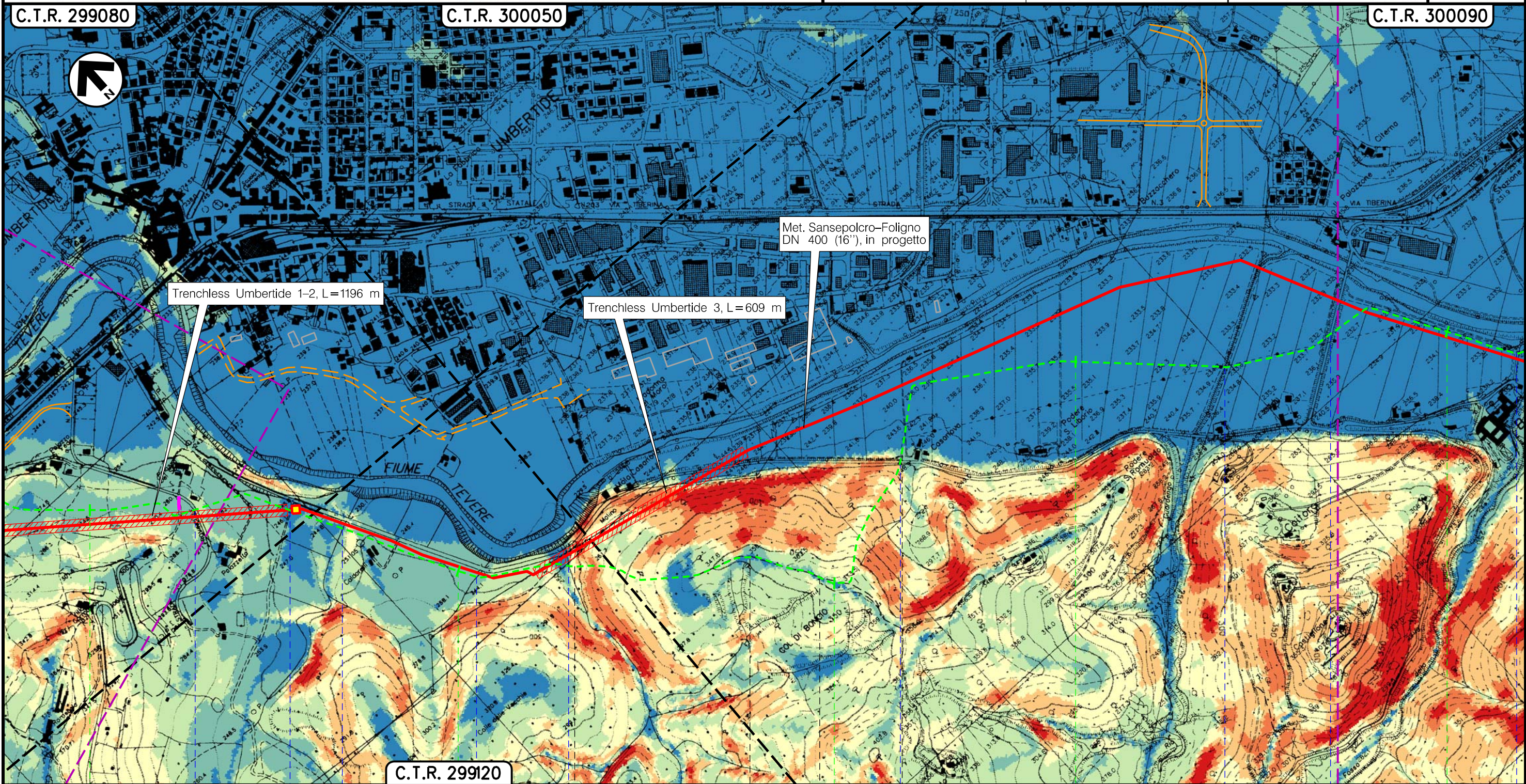
0	30/09/21	EMISSIONE	MARIONNI	BATTISTI	LUMINARI	Foglio
INDICE	DATA	REVISIONI	ELABORATO	VERIFICATO	APPROVATO	15
Proprietario	Progettista		Dis.RIM-CGA-001			di 28
			Comm.NR/20047/R-L01			Scala
						1:10000

TRACCIATO CONDOTTA DA RIMUOVERE – CARTA DELLE ACCLIVITA'

C.T.R. 299080

C.T.R. 300050

C.T.R. 300090



Trenchless Umbertide 1-2, L=1196 m

Trenchless Umbertide 3, L=609 m

Met. Sansepolcro-Foligno  
DN 400 (16''), in progetto

C.T.R. 299120

43

44

45

46

47

UMBERTIDE  
PERUGIA

S.P. n.142

Strada asfaltata  
Loc. S. Giuliano

Fosso

Fosso

Fosso

S.P. n.92

Rio del  
Guardengo

Strada  
comunale

Localita' Badia  
di Monte Corona

(T)

(RT)

(T)

M28

M29

M30

M3

P10

Il presente disegno e' di proprieta' aziendale - La Societa' tutelera' i propri diritti a termine di legge.



Metanodotto:

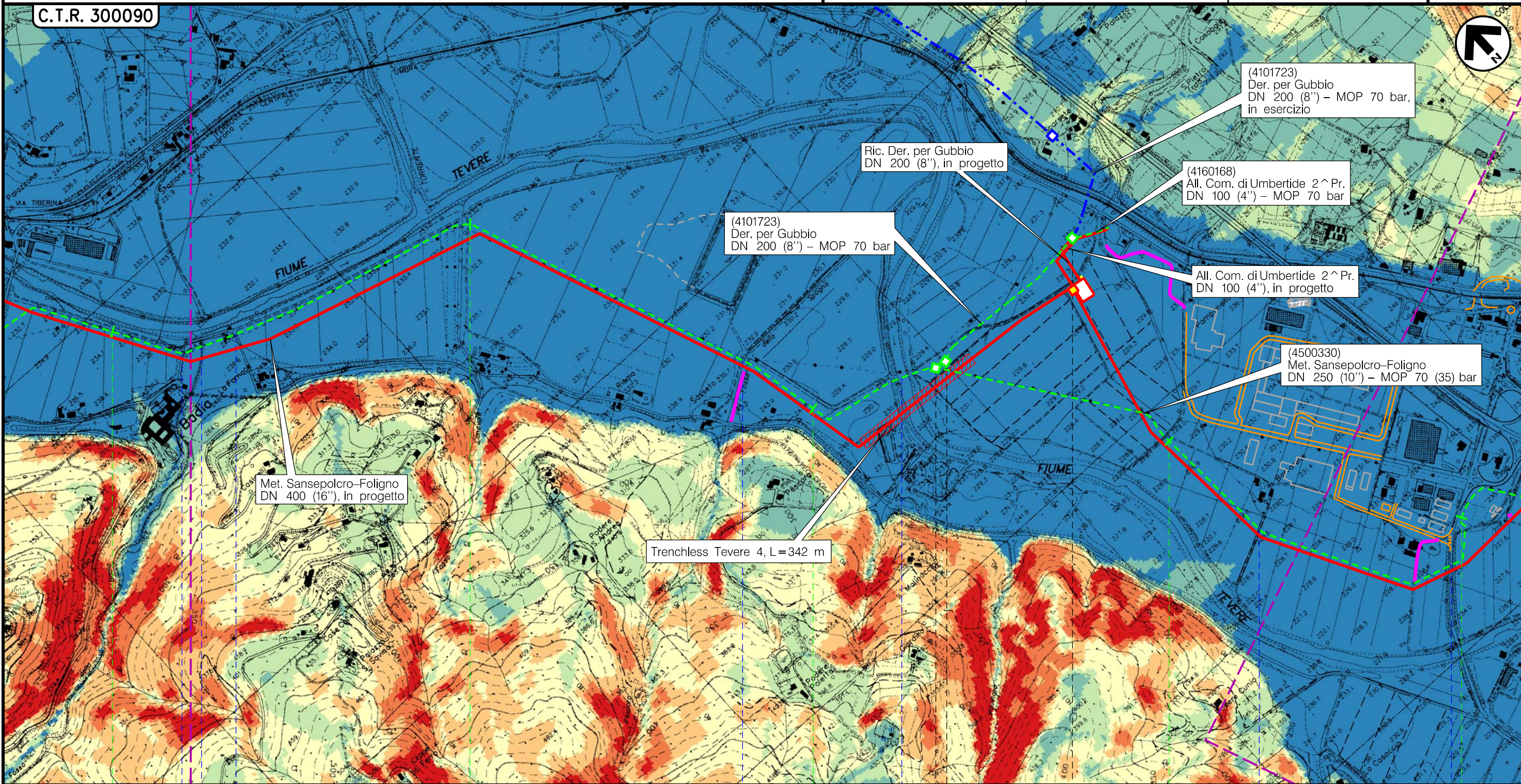
Met. Sansepolcro-Foligno  
DN 250 (10") - MOP 70 (35) bar

0	30/09/21	EMISSIONE	MARIONNI	BATTISTI	LUMINARI
INDICE	DATA	REVISIONI	ELABORATO	VERIFICATO	APPROVATO
Proprietario		Progettista		Dis.RIM-CGA-001	
snam		COMIS		Comm.NR/20047/R-L01	

Foglio  
16  
di 28  
Scala  
1:10000

TRACCIATO CONDOTTA DA RIMUOVERE - CARTA DELLE ACCLIVITA'

C.T.R. 300090




47 48 49 50 51

UMBERTIDE  
PERUGIA

PIDI n.4500330/9 km 49+356 PIDI n.4500330/9.1km 49+356 n.4101723/1.1 n.4101723/1.2

Localita' Badia di Monte Corona Fosso della Badia Localita' Badia di Monte Corona Fosso dello Spagno Fiume Tevere Strada sterrata S.P. n.169



(T)



(RT)

Il presente disegno e' di proprieta' aziendale - La Societa' tutelera' i propri diritti a termine di legge.



Metanodotto:

Met. Sansepolcro-Foligno  
DN 250 (10'') – MOP 70 (35) bar

0	30/09/21	EMISSIONE	MARIONI	BATTISTI	LUMINARI	Foglio
INDICE	DATA	REVISIONI	ELABORATO	VERIFICATO	APPROVATO	17
Proprietario	Progettista		Dis.RIM-CGA-001			di 28
			Comm.NR/20047/R-L01			Scala
						1:10000

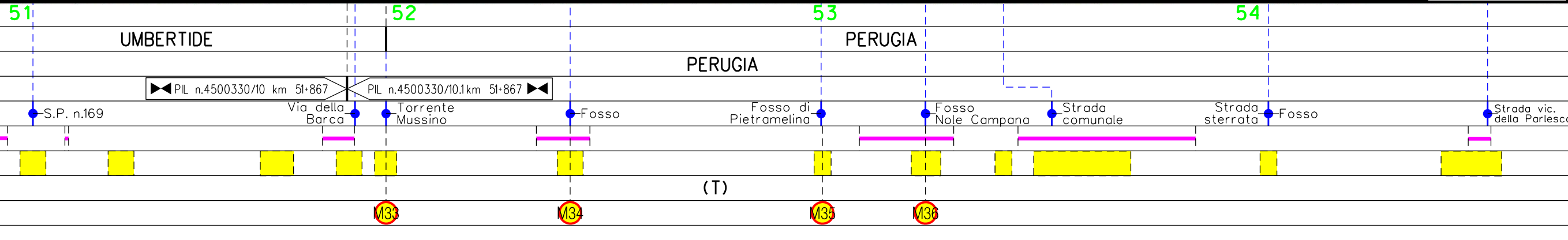
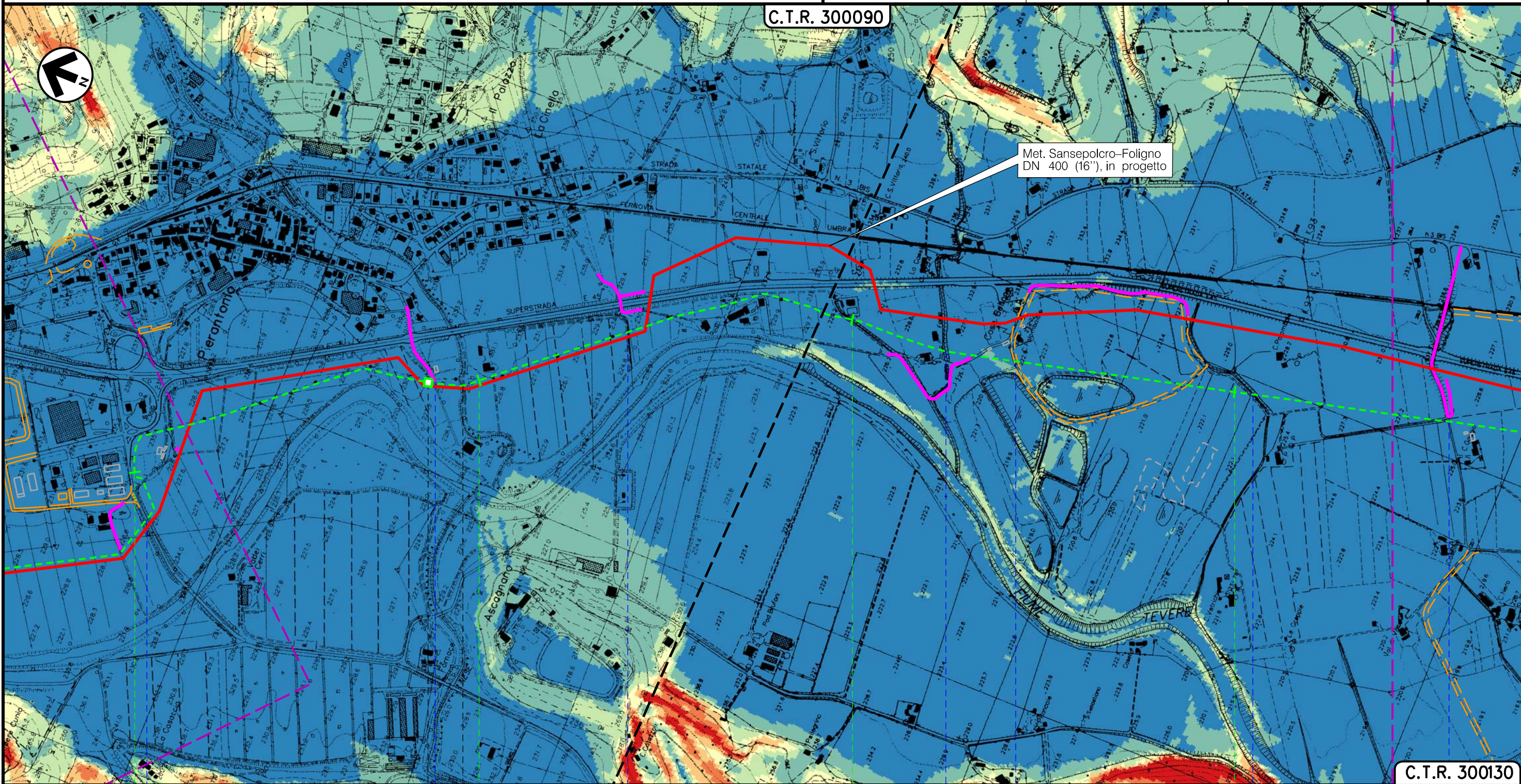
TRACCIATO CONDOTTA DA RIMUOVERE – CARTA DELLE ACCLIVITA'

C.T.R. 300090

Met. Sansepolcro-Foligno  
DN 400 (16''), in progetto

C.T.R. 300130

Il presente disegno è di proprietà aziendale - La Società tutelera i propri diritti a termine di legge.



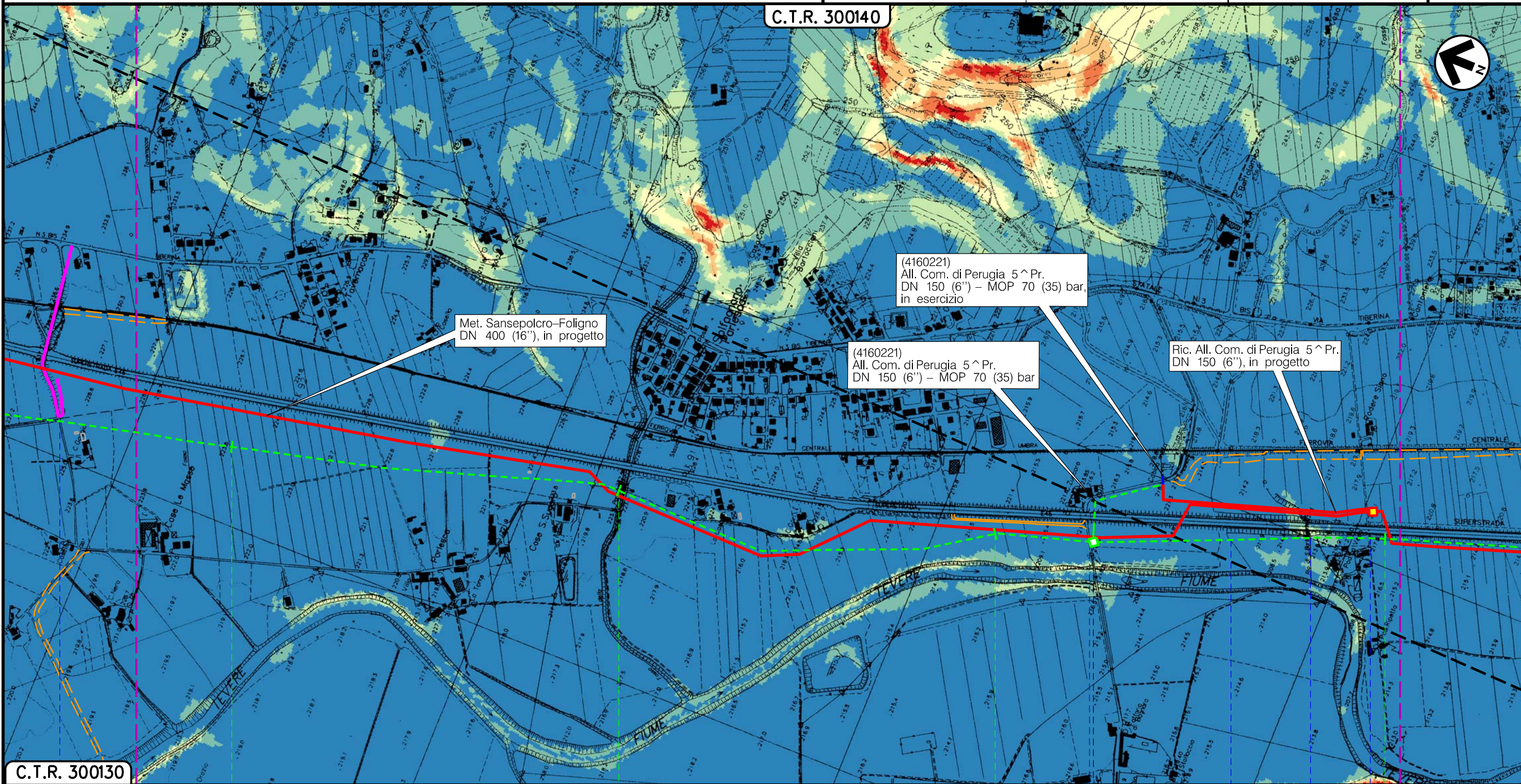


Metanodotto:

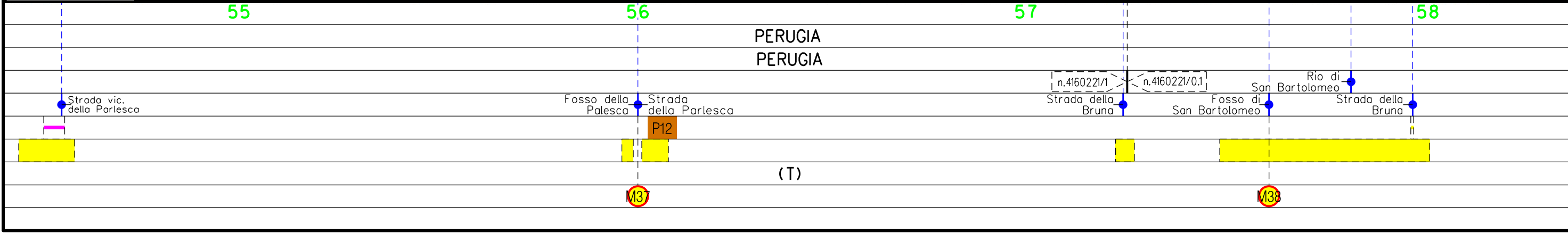
Met. Sansepolcro-Foligno  
DN 250 (10") - MOP 70 (35) bar

0	30/09/21	EMISSIONE	MARIONNI	BATTISTI	LUMINARI	Foglio
INDICE	DATA	REVISIONI	ELABORATO	VERIFICATO	APPROVATO	18
Proprietario	Progettista		Dis.RIM-CGA-001		Comm.NR/20047/R-L01	di 28
						Scala
						1:10000

TRACCIATO CONDOTTA DA RIMUOVERE - CARTA DELLE ACCLIVITA'



Il presente disegno e' di proprieta' aziendale - La Societa' tutelera' i propri diritti a termine di legge.





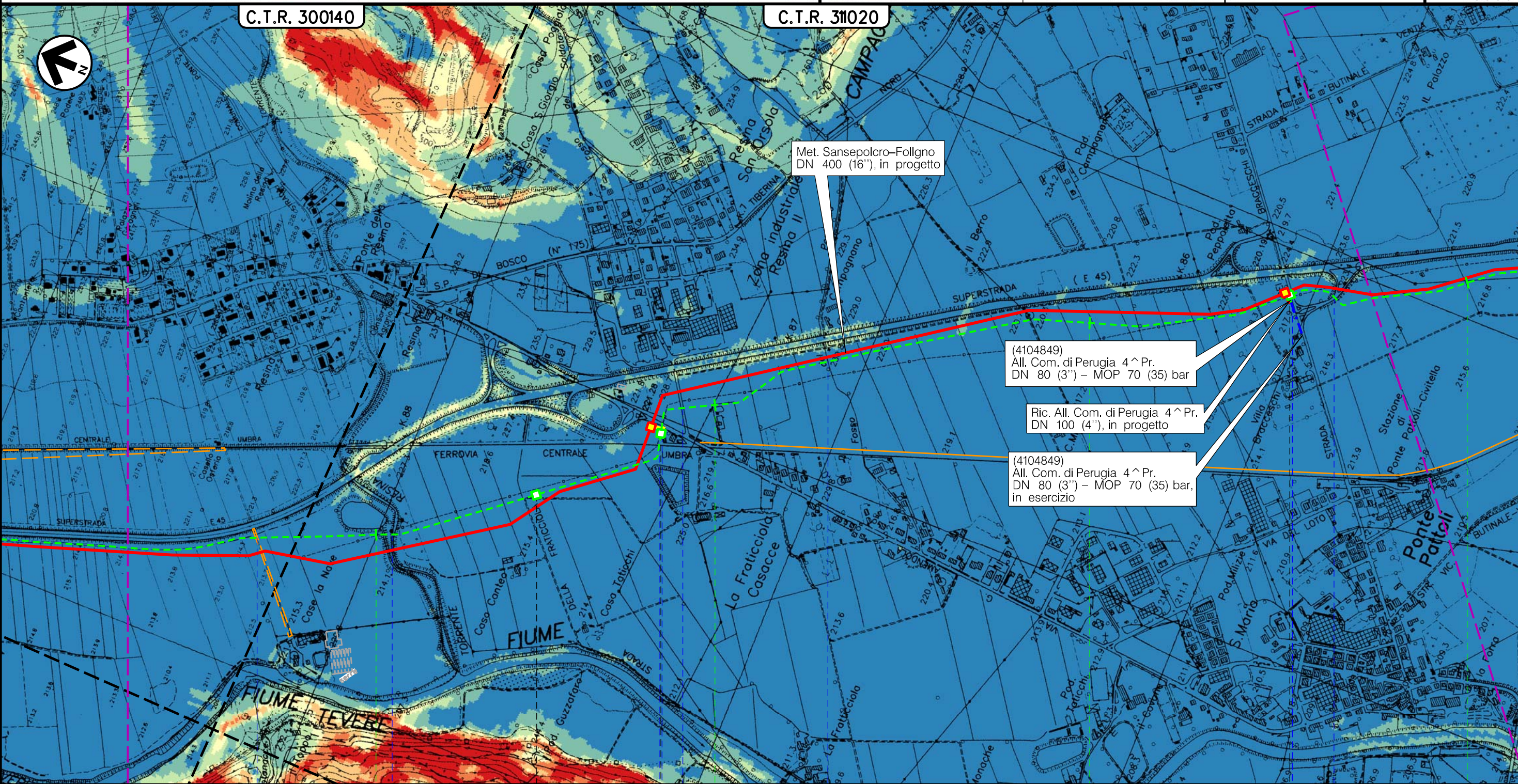
Metanodotto:

Met. Sansepolcro-Foligno  
DN 250 (10") – MOP 70 (35) bar

0	30/09/21	EMISSIONE	MARIONI	BATTISTI	LUMINARI		
INDICE	DATA	R E V I S I O N I			ELABORATO	VERIFICATO	APPROVATO
Proprietario		Progettista		Dis.RIM-CGA-001			
snam		COMIS		Comm.NR/20047/R-L01			

Foglio  
**19**  
di 28  
Scala  
**1:10000**

TRACCIATO CONDOTTA DA RIMUOVERE – CARTA DELLE ACCLIVITA'



C.T.R. 300140

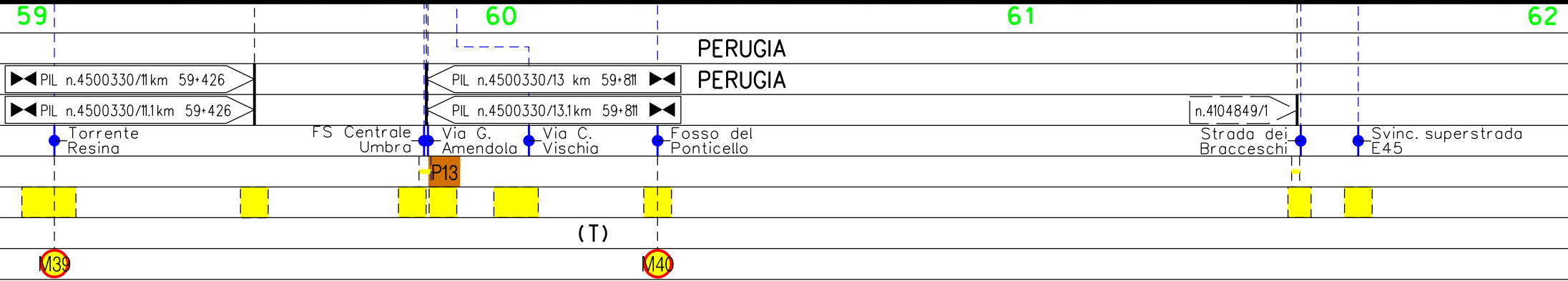
C.T.R. 311020

Met. Sansepolcro-Foligno  
DN 400 (16"), in progetto

(4104849)  
All. Com. di Perugia 4^Pr.  
DN 80 (3") – MOP 70 (35) bar

Ric. All. Com. di Perugia 4^Pr.  
DN 100 (4"), in progetto

(4104849)  
All. Com. di Perugia 4^Pr.  
DN 80 (3") – MOP 70 (35) bar,  
in esercizio





Il presente disegno è di proprietà aziendale - La Società tutela i propri diritti a termine di legge.



Metanodotto:

Met. Sansepolcro-Foligno  
DN 250 (10") – MOP 70 (35) bar

0	30/09/21	EMISSIONE	MARIONI	BATTISTI	LUMINARI	Foglio
INDICE	DATA	REVISIONI	ELABORATO	VERIFICATO	APPROVATO	20
Proprietario	Progettista		Dis.RIM-CGA-001		Comm.NR/20047/R-L01	di 28
						Scala
						1:10000

TRACCIATO CONDOTTA DA RIMUOVERE – CARTA DELLE ACCLIVITA'

C.T.R. 311020

Met. Sansepolcro-Foligno  
DN 400 (16"), in progetto

Trenchless Tevere 5, L=479 m

C.T.R. 311060



62

63

64

65

PERUGIA  
PERUGIA

Strada Vic.  
Butiniale-Ventia

Torrente  
Ventia

Strada  
San Fortunato

Strada  
Passo dell'Acqua

Rio del  
Bagno

Strada  
Comunale

Passo  
dell'Acqua



(T)



Il presente disegno è di proprietà aziendale - La Società tutela i propri diritti termine di legge.



Metanodotto:

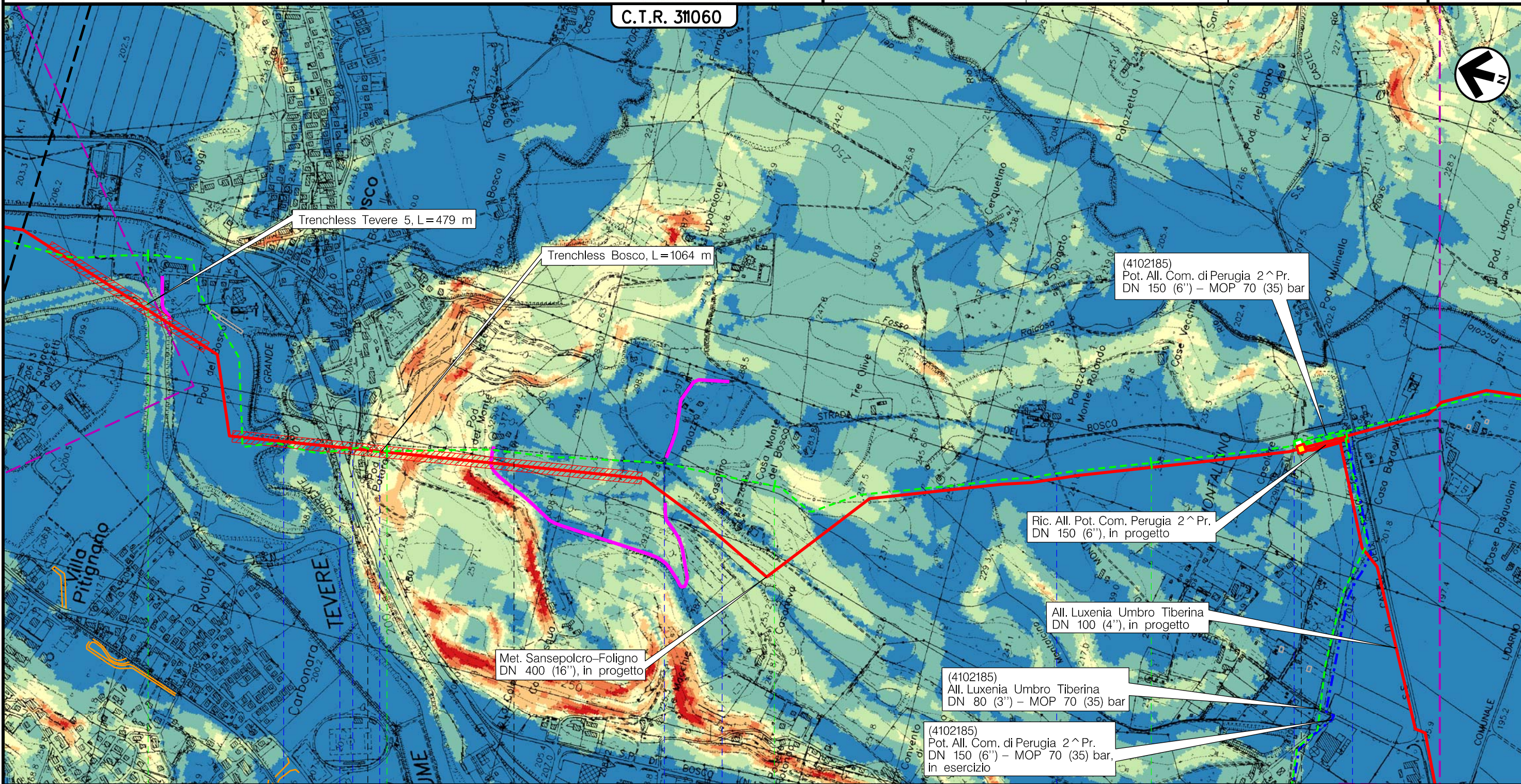
Met. Sansepolcro-Foligno  
DN 250 (10") – MOP 70 (35) bar

0	30/09/21	EMISSIONE	MARIONI	BATTISTI	LUMINARI
INDICE	DATA	REVISIONI	ELABORATO	VERIFICATO	APPROVATO
Proprietario		Progettista		Dis.RIM-CGA-001	
				Comm.NR/20047/R-L01	

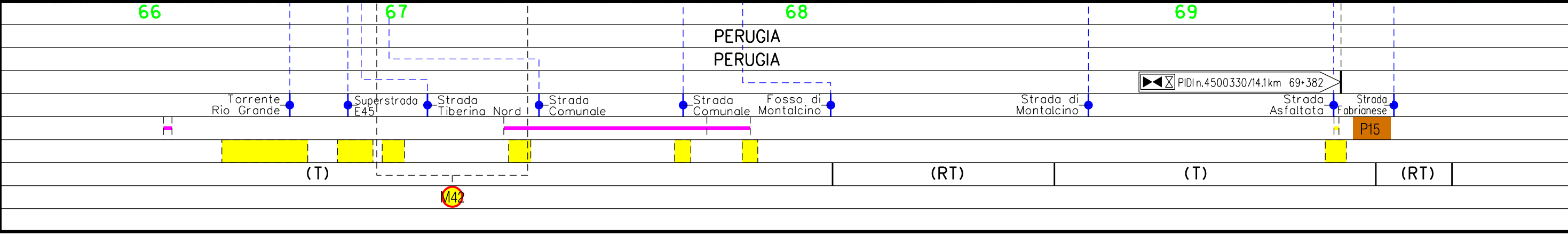
Foglio  
21  
di 28  
Scala  
1:10000

TRACCIATO CONDOTTA DA RIMUOVERE – CARTA DELLE ACCLIVITA'

C.T.R. 311060



Il presente disegno è di proprietà aziendale - La Società tutelera i propri diritti termine di legge.






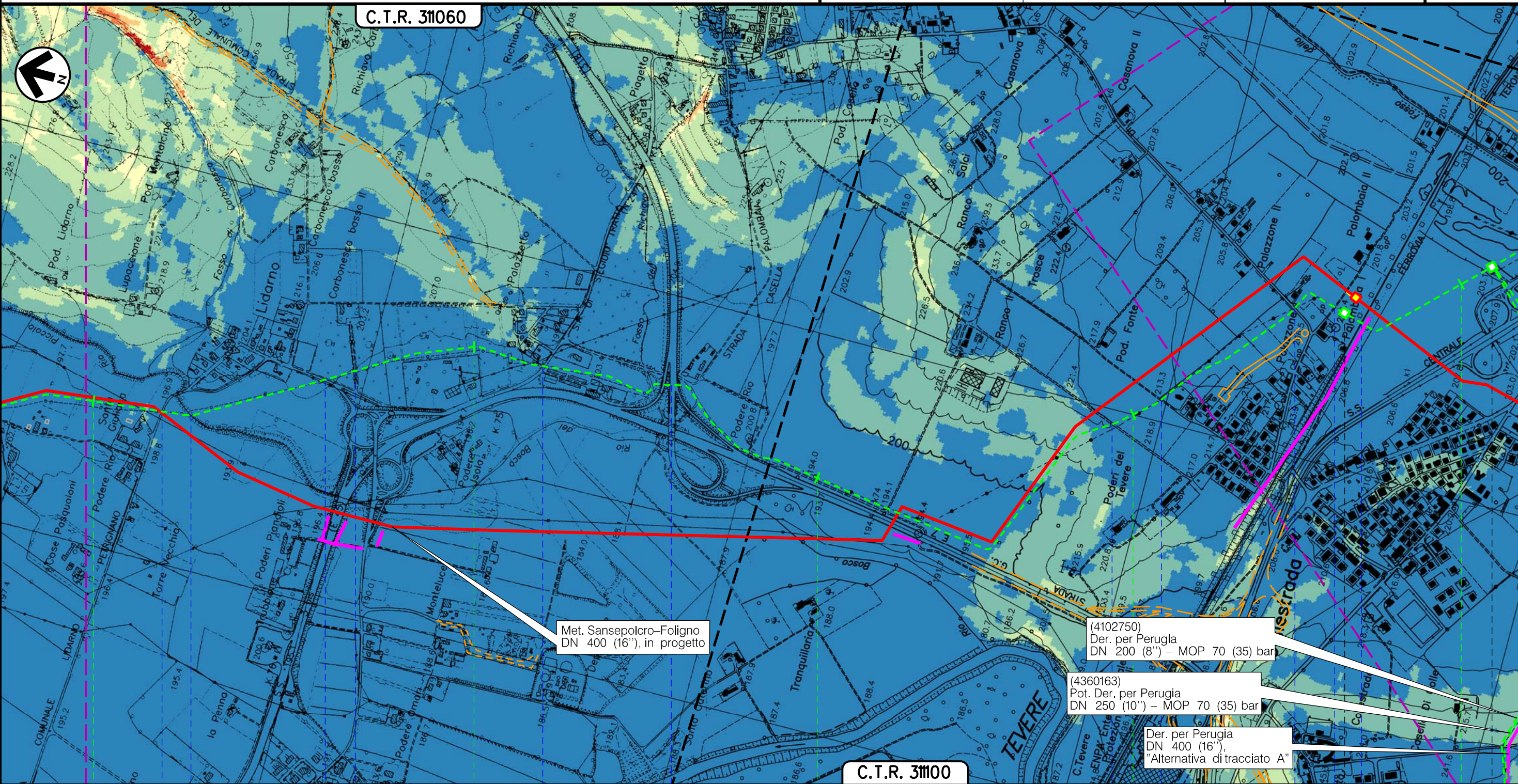


Metanodotto:

Met. Sansepolcro-Foligno  
DN 250 (10") – MOP 70 (35) bar

TRACCIATO CONDOTTA DA RIMUOVERE – CARTA DELLE ACCLIVITA'

0	30/09/21	EMISSIONE	MARIONI	BATTISTI	LUMINARI	Foglio
INDICE	DATA	REVISIONI	ELABORATO	VERIFICATO	APPROVATO	22
Proprietario	Progettista		Dis.RIM-CGA-001			di 28
			Comm.NR/20047/R-L01			Scala
						1:10000





Il presente disegno è di proprietà aziendale - La Società tutelerà i propri diritti a termine di legge.

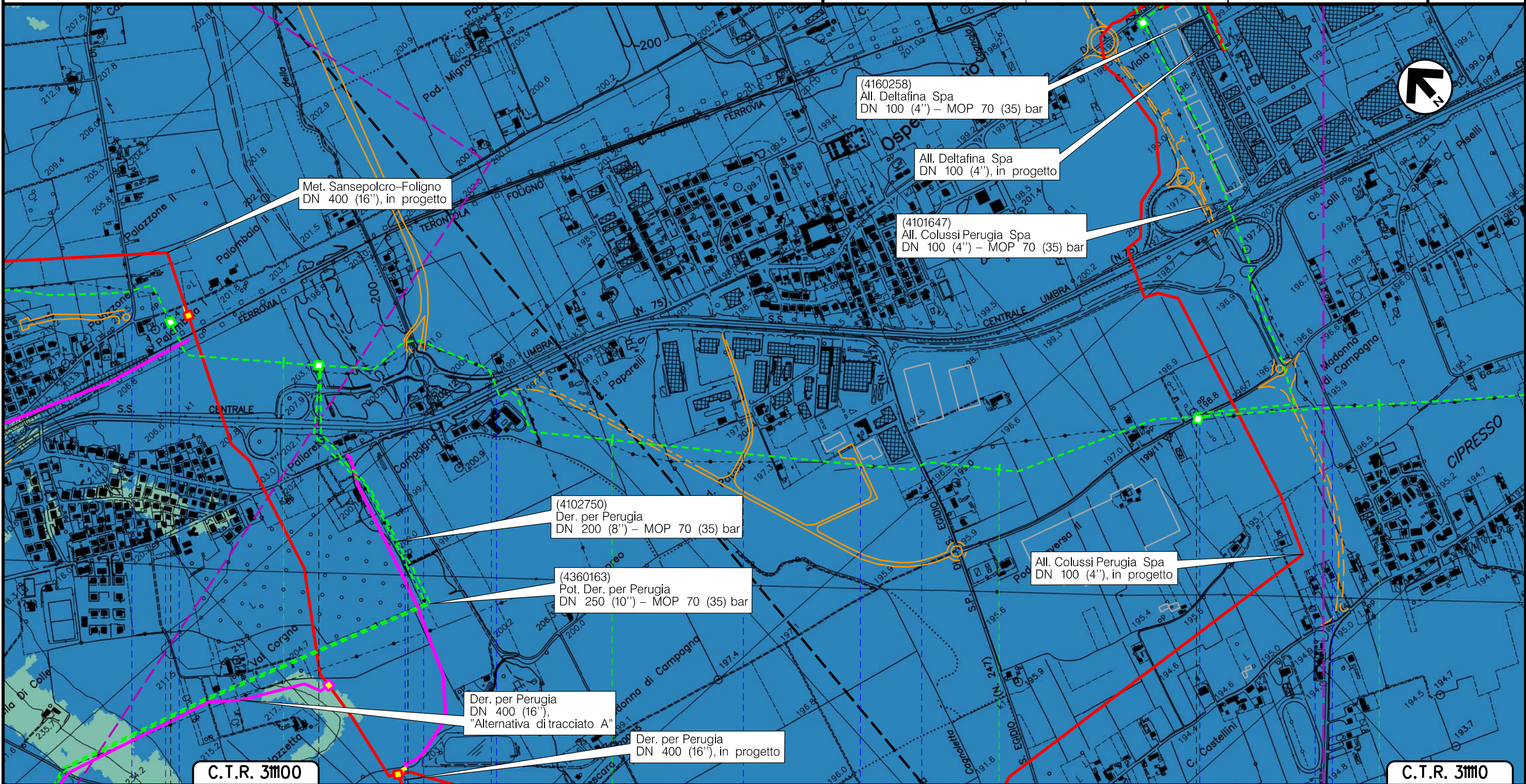


Metanodotto:

Met. Sansepolcro-Foligno  
DN 250 (10") - MOP 70 (35) bar

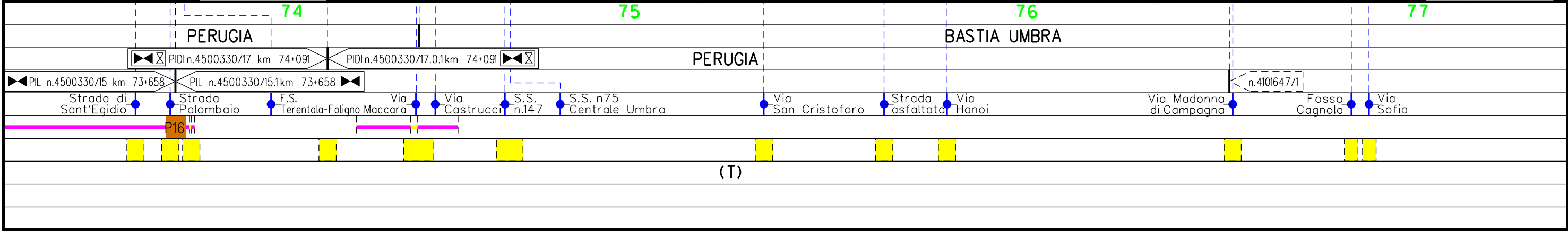
TRACCIATO CONDOTTA DA RIMUOVERE - CARTA DELLE ACCLIVITA'

0	30/09/21	EMISSIONE	MARIONNI	BATTISTI	LUMINARI	Foglio
INDICE	DATA	REVISIONI	ELABORATO	VERIFICATO	APPROVATO	23
Proprietario			Progettista			di 28
						Scala
			Dis.RIM-CGA-001			1:10000
			Comm.NR/20047/R-L01			



C.T.R. 31100

C.T.R. 31100





Il presente disegno è di proprietà aziendale - La Società tutela i propri diritti termine di legge.

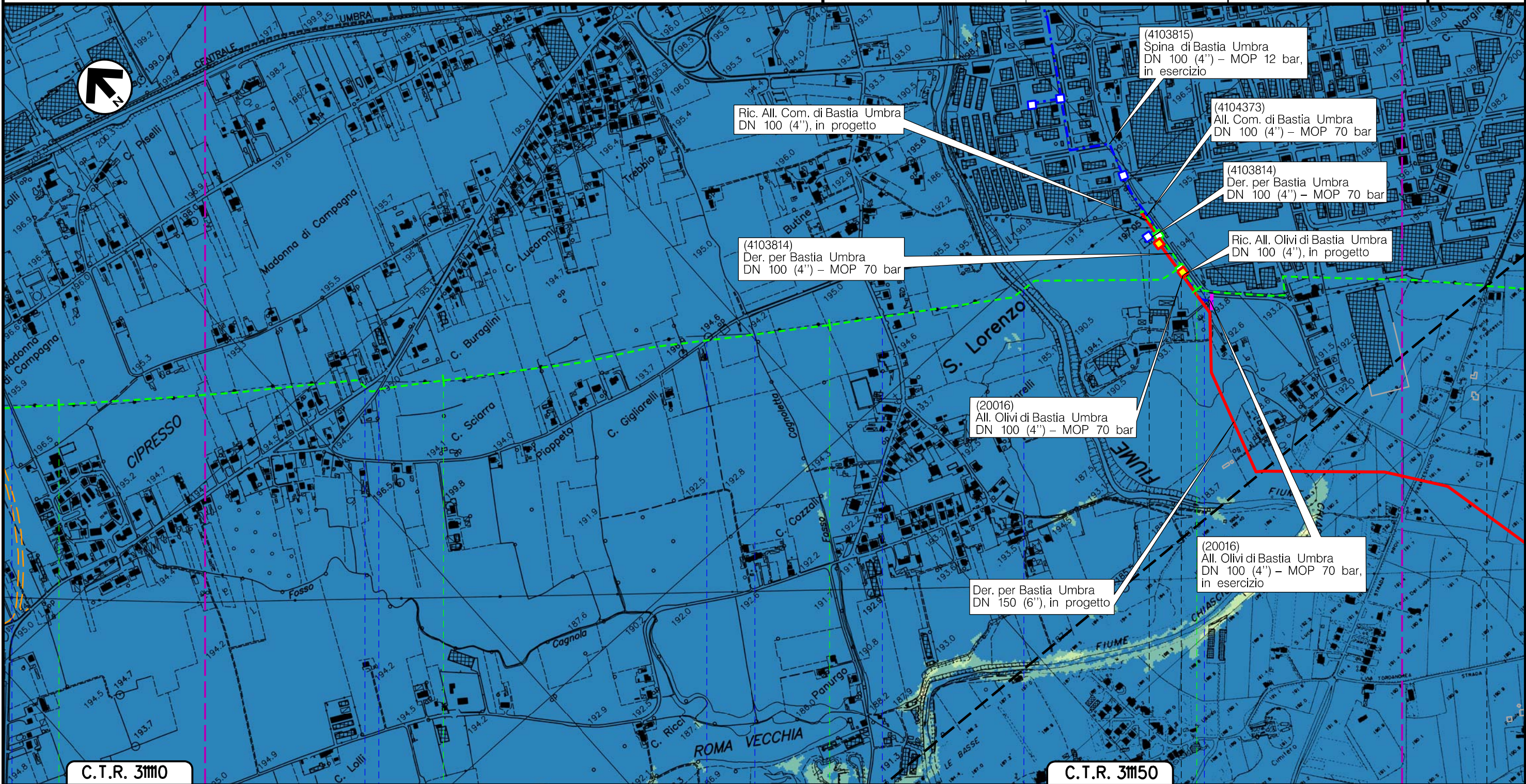


Metanodotto:

Met. Sansepolcro-Foligno  
DN 250 (10") - MOP 70 (35) bar

TRACCIATO CONDOTTA DA RIMUOVERE - CARTA DELLE ACCLIVITA'

0	30/09/21	EMISSIONE	MARIONNI	BATTISTI	LUMINARI	Foglio
INDICE	DATA	REVISIONI	ELABORATO	VERIFICATO	APPROVATO	24
Proprietario	Progettista		Dis.RIM-CGA-001			di 28
			Comm.NR/20047/R-L01			Scala
						1:10000



Ric. All. Com. di Bastia Umbra  
DN 100 (4") in progetto

(4103815)  
Spina di Bastia Umbra  
DN 100 (4") - MOP 12 bar,  
in esercizio

(4104373)  
All. Com. di Bastia Umbra  
DN 100 (4") - MOP 70 bar

(4103814)  
Der. per Bastia Umbra  
DN 100 (4") - MOP 70 bar

Ric. All. Olivi di Bastia Umbra  
DN 100 (4") in progetto

(4103814)  
Der. per Bastia Umbra  
DN 100 (4") - MOP 70 bar

(20016)  
All. Olivi di Bastia Umbra  
DN 100 (4") - MOP 70 bar

Der. per Bastia Umbra  
DN 150 (6") in progetto

(20016)  
All. Olivi di Bastia Umbra  
DN 100 (4") - MOP 70 bar,  
in esercizio

C.T.R. 31110

C.T.R. 31150

77

78

79

80

BASTIA UMBRA  
PERUGIA

Via Sofia      Via Cipresso      Via Plevan      Via Lubiana      Fosso Cagnoletta      Via Atene      Torrente Chiascio      Via del Lavoro      S.P. n.404

n.20016/1  
n.4104373/1  
PIDI n.4500330/17.1km 79+932

P23

(T)

142

Il presente disegno è di proprietà aziendale - La Società tutelera i propri diritti termine di legge.

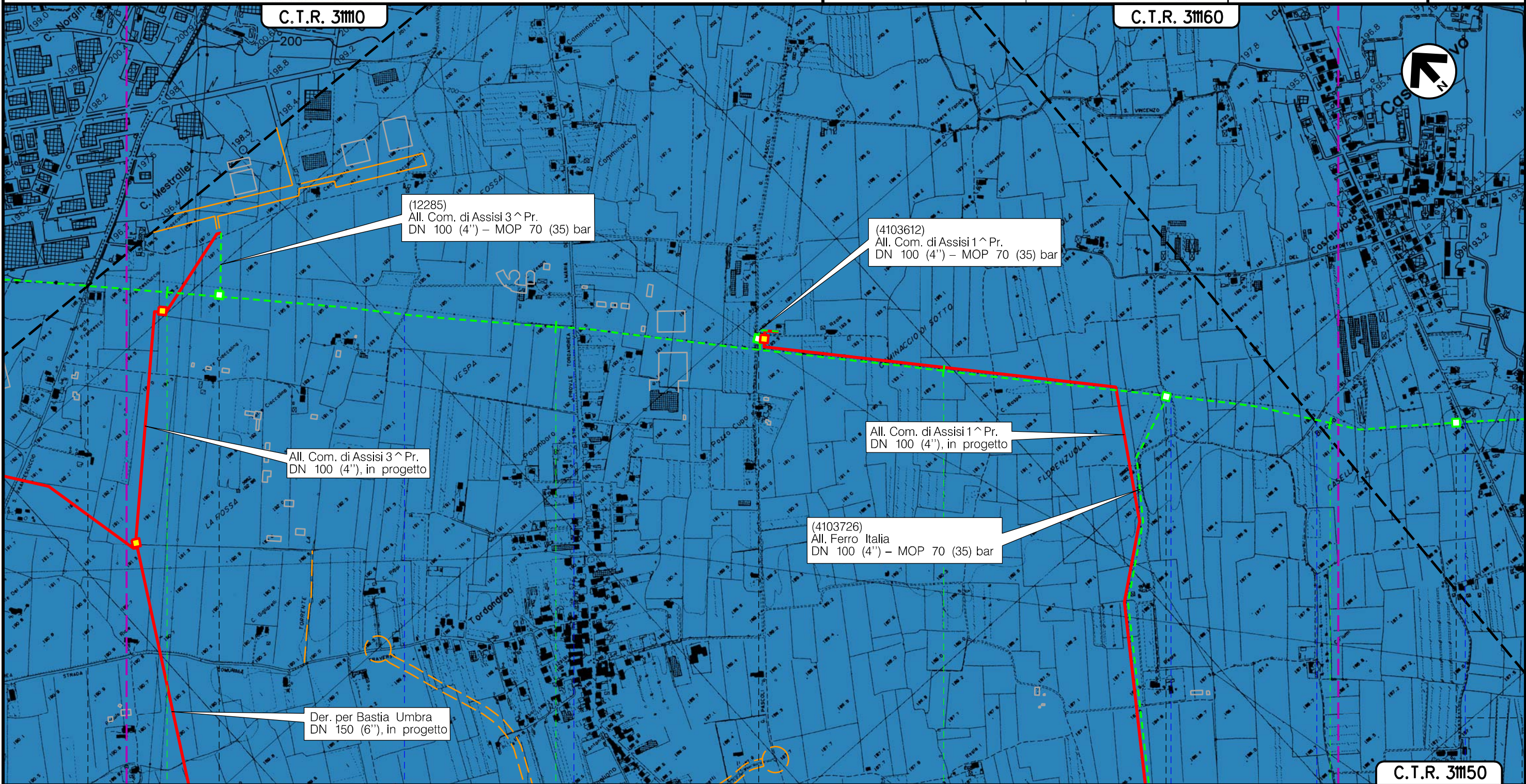


Metanodotto:

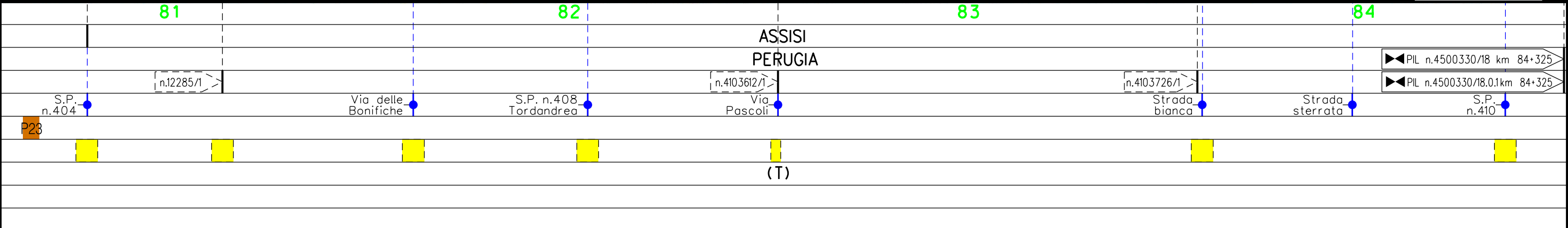
Met. Sansepolcro-Foligno  
DN 250 (10'') – MOP 70 (35) bar

TRACCIATO CONDOTTA DA RIMUOVERE – CARTA DELLE ACCLIVITA'

0	30/09/21	EMISSIONE	MARIONNI	BATTISTI	LUMINARI	Foglio
INDICE	DATA	REVISIONI	ELABORATO	VERIFICATO	APPROVATO	25
Proprietario	Progettista		Dis.RIM-CGA-001		Comm.NR/20047/R-L01	di 28
						Scala
						1:10000



Il presente disegno è di proprietà aziendale – La Società tutelera i propri diritti termine di legge.





Metanodotto:

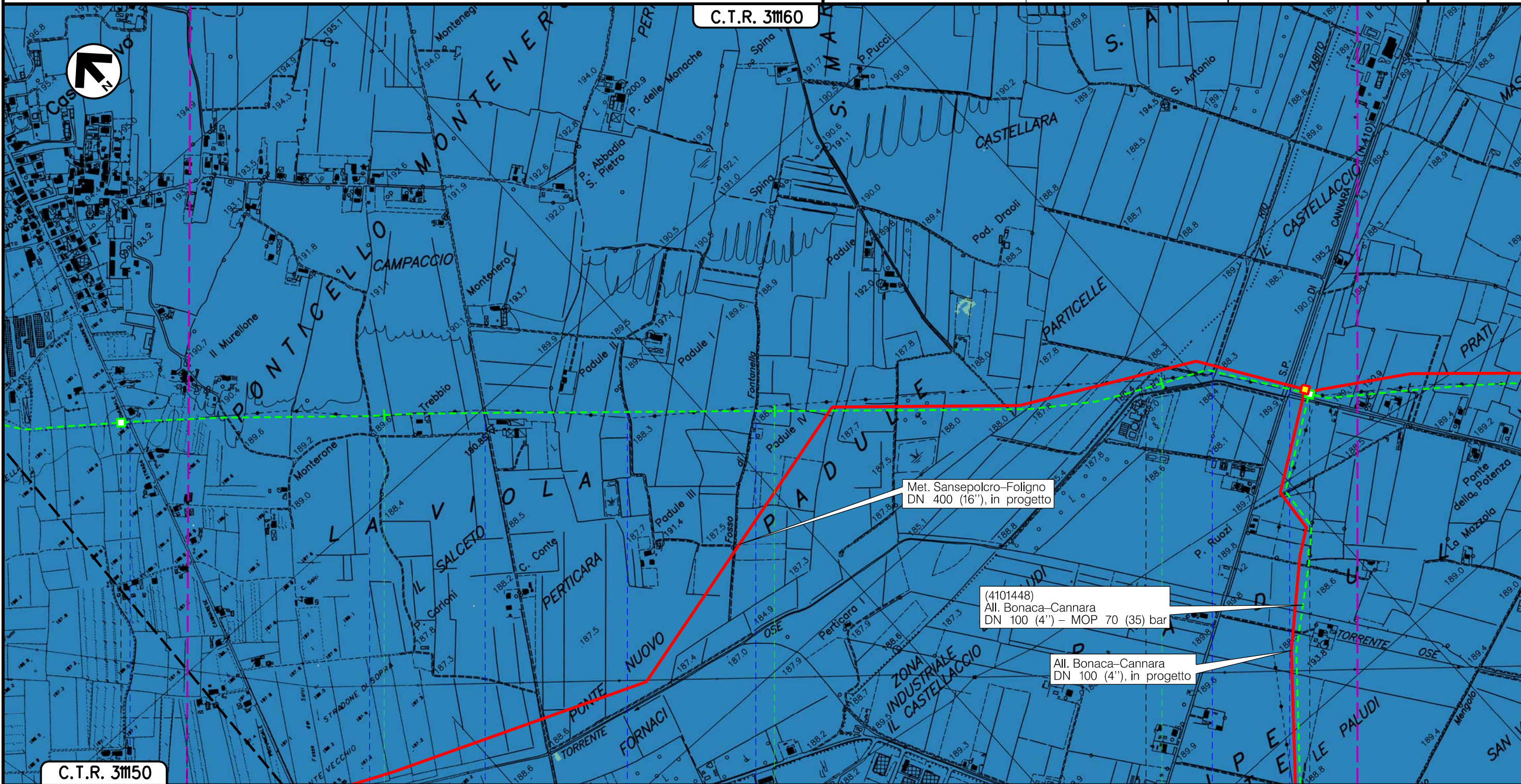
Met. Sansepolcro-Foligno  
DN 250 (10") – MOP 70 (35) bar

0	30/09/21	EMISSIONE	MARIONI	BATTISTI	LUMINARI
INDICE	DATA	REVISIONI	ELABORATO	VERIFICATO	APPROVATO
Proprietario		Progettista		Dis.RIM-CGA-001	
				Comm.NR/20047/R-L01	

Foglio  
**26**  
di 28  
Scala  
**1:10000**

TRACCIATO CONDOTTA DA RIMUOVERE – CARTA DELLE ACCLIVITA'

C.T.R. 31160



Met. Sansepolcro-Foligno  
DN 400 (16") in progetto

(4101448)  
All. Bonaca-Cannara  
DN 100 (4") – MOP 70 (35) bar

All. Bonaca-Cannara  
DN 100 (4") in progetto

C.T.R. 31150

85

86

87

ASSISI  
PERUGIA

PIL n.4500330/18 km 84+325  
 PIL n.4500330/18.0.1km 84+325

PIDI n.4500330/18.0.2 km 87+390  
 n.4101448/1

S.P. n.410

Via Santa Elisabetta

Via Montenero

Via della Fratticiola

Fosso Fontanella

Strada sterrata

S.P. n.410

P19

(T)

Il presente disegno è di proprietà aziendale - La Società tutelerà i propri diritti a termine di legge.



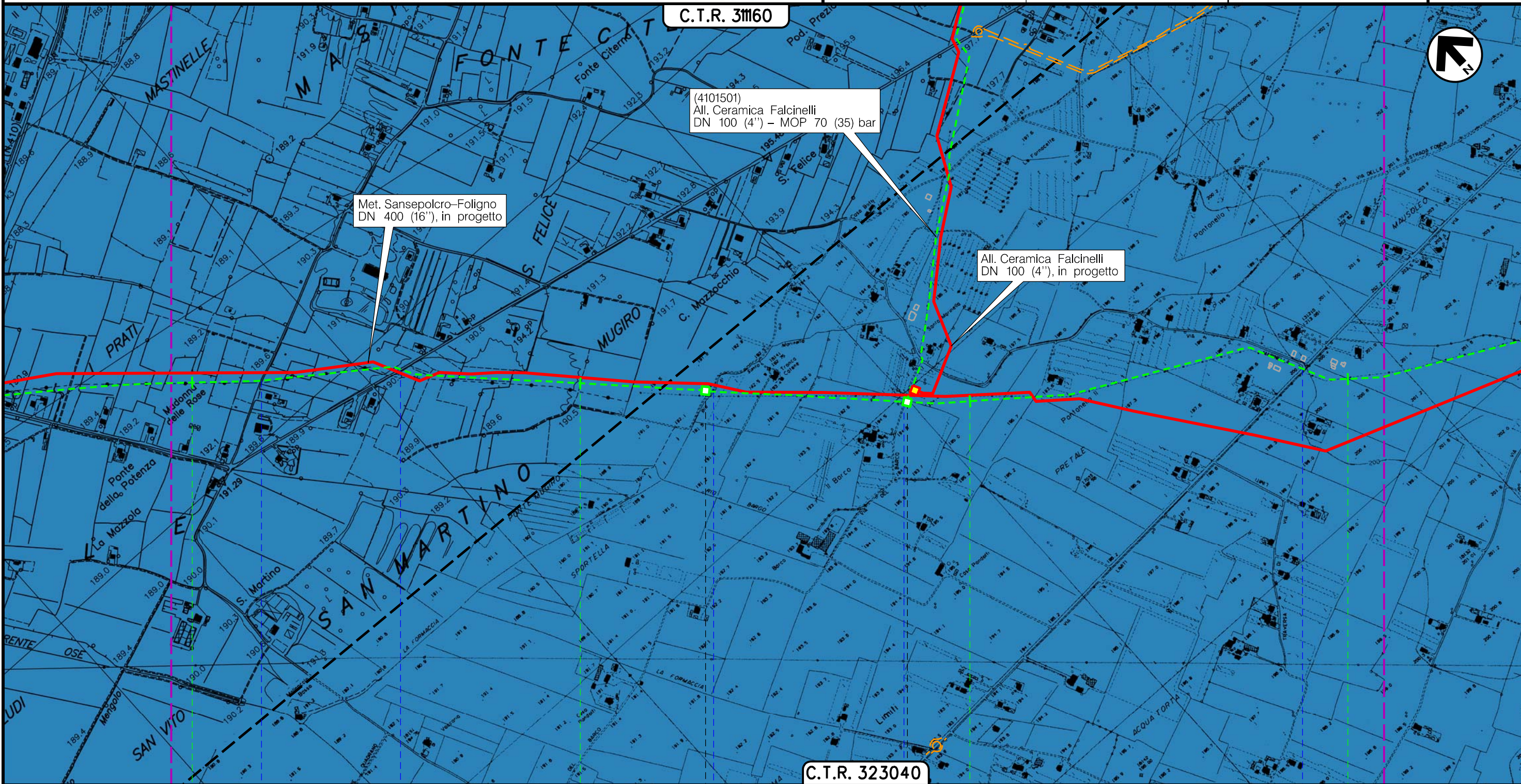
Metanodotto:

Met. Sansepolcro-Foligno  
DN 250 (10") - MOP 70 (35) bar

0	30/09/21	EMISSIONE	MARIONNI	BATTISTI	LUMINARI
INDICE	DATA	REVISIONI	ELABORATO	VERIFICATO	APPROVATO
Proprietario		Progettista		Dis.RIM-CGA-001	
				Comm.NR/20047/R-L01	

Foglio  
27  
di 28  
Scala  
1:10000

TRACCIATO CONDOTTA DA RIMUOVERE - CARTA DELLE ACCLIVITA'



88 89 90 91

SPELLO  
PERUGIA

PID n.4500330/18,1km 89+321

n.4104501/1,1

Via Fonte Citerna

Via San Felice

Strada Comunale Rio Marinello

Via del Barco

Via Mausoleo

P20

(T)

Il presente disegno è di proprietà aziendale - La Società tutelera i propri diritti a termine di legge.

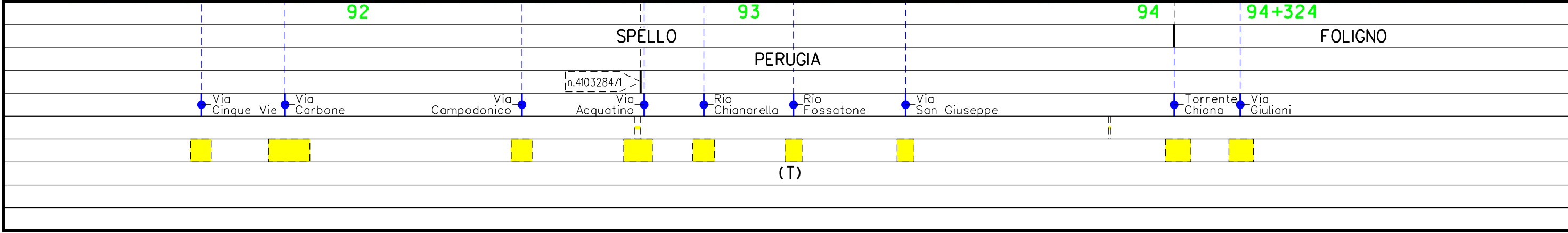
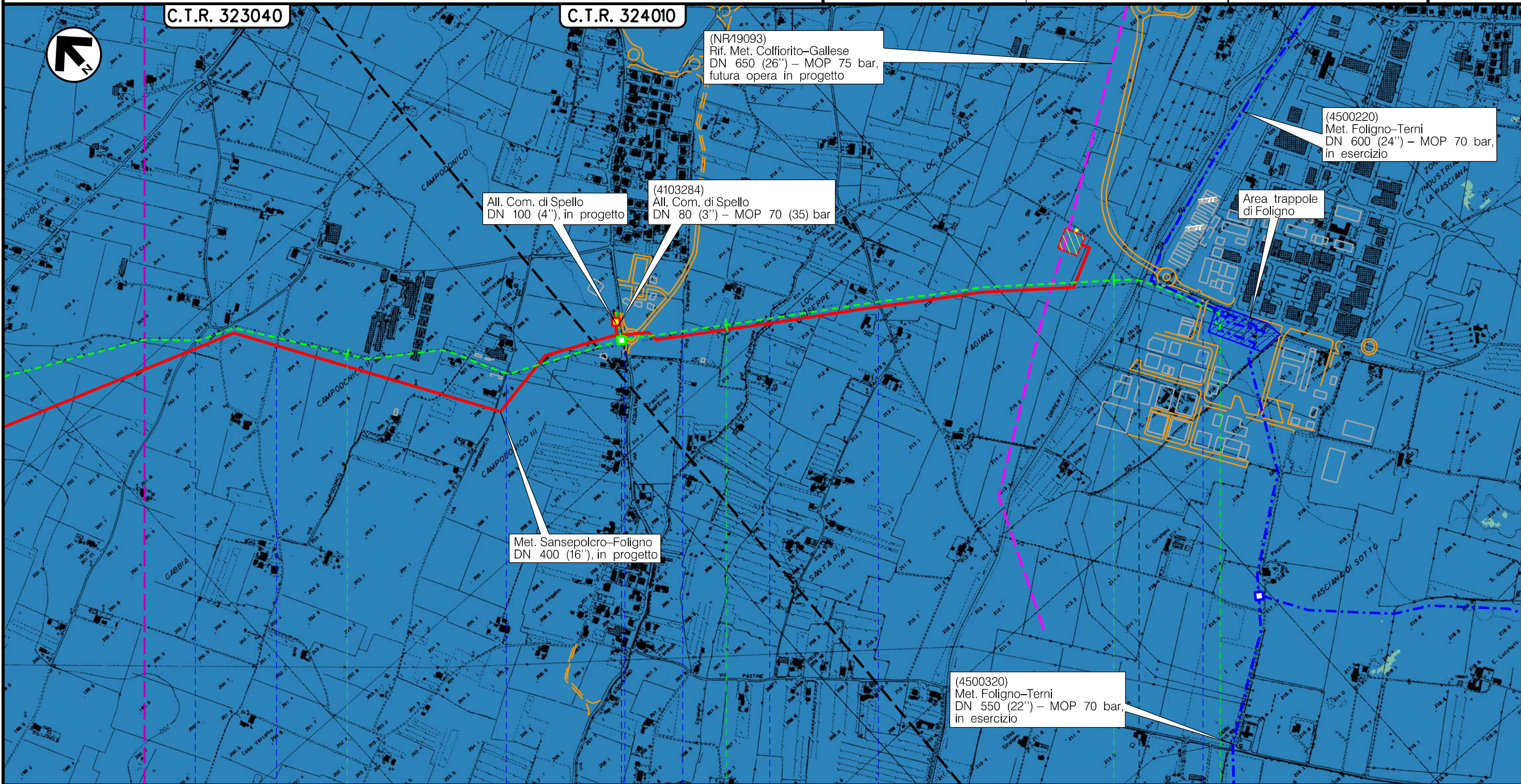


Metanodotto:

Met. Sansepolcro-Foligno  
DN 250 (10'') – MOP 70 (35) bar

0	30/09/21	EMISSIONE	MARIONNI	BATTISTI	LUMINARI
INDICE	DATA	REVISIONI	ELABORATO	VERIFICATO	APPROVATO
Proprietario		Progettista		Dis.RIM-CGA-001	
snam		COMIS		Comm.NR/20047/R-L01	
					Foglio 28 di 28 Scala 1:10000

TRACCIATO CONDOTTA DA RIMUOVERE – CARTA DELLE ACCLIVITA'



Il presente disegno è di proprietà aziendale - La Società tutelera i propri diritti a termine di legge.