

COROGRAFIA Scala 1:400.000

**METANODOTTI IN PROGETTO**



- Der. per Perugia DN 400 (16'') - DP 75 bar - Tav. 3-4
- Ric. All. Nestle' IT Sansepolcro DN 100 (4'') - DP 75 bar - Tav. 5
- Der. per San Giustino DN 100 (4'') - DP 75 bar - Tav. 6
- All. Centrale metano Piccini DN 100 (4'') - DP 75 bar - Tav. 7
- All. Luxenia Umbro Tiberina DN 100 (4'') - DP 75 bar - Tav. 8
- All. Colussi SPA DN 100 (4'') - DP 75 bar - Tav. 9-10
- Der. per Bastia Umbra DN 150 (6'') - DP 75 bar - Tav. 11
- All. Com. di Assisi 3^ Pr. DN 100 (4'') - DP 75 bar - Tav. 12
- All. Com. di Assisi 1^ Pr. DN 100 (4'') - DP 75 bar - Tav. 13
- All. Bonaca-Cannara DN 100 (4'') - DP 75 bar - Tav. 14
- All. Ceramica Falcinelli DN 100 (4'') - DP 75 bar - Tav. 15



0	30/09/21	EMISSIONE	MARIONNI	BATTISTI	LUMINARI
INDICE	DATA	REVISIONI	ELABORATO	VERIFICATO	APPROVATO
Proprietario		Progettista		Dis. PG-RV-002	
				Fg. 1 di 15	
Metanodotto:			Comm. NR/20047		
Sansepolcro - Foligno			INDICE		
DN 400 (16'') - DP 75 bar			0		
opere connesse			Scala 1:10000		
CARTA DEI RIPRISTINI VEGETAZIONALI			Sostituisce il .....		
			Sostituito dal .....		

Metanodotto:






















Sansepolcro – Foligno  
DN 400 (16'') – DP 75 bar

0	30/09/21	EMISSIONE	MARIONNI	BATTISTI	LUMINARI
INDICE	DATA	R E V I S I O N I	ELABORATO	VERIFICATO	APPROVATO
Proprietario		Progettista		Dis. PG-RV-002	
				Comm.NR/20047/R-L01	
					Foglio <b>2</b> di 15 Scala 1:10000










CARTA DEI RIPRISTINI VEGETAZIONALI

LEGENDA

SIMBOLOGIA CARTOGRAFICA






- |   |   |  |   |
|---|---|--|---|
|  | Metanodotto in progetto                           |    | Altre condotte di terzi                                   |
|  | Metanodotti in esercizio                          |    | Altri metanodotti in progetto                             |
|  | Metanodotti da porre fuori esercizio e recuperare |    | Future opere in progetto                                  |
|  | Alternativa di tracciato                          |    | Gallerie, Tunnel, Mini-Microtunnel, Raise Boring e T.O.C. |
|  | Aree impianti stacco-terminale in progetto        |    | Impianti di linea in progetto                             |
|  | Aree impianti stacco-terminale esistenti          |    | Impianti di linea su rete in esercizio                    |
|  | Piazzola di stoccaggio tubazioni                  |    | Impianti di linea da porre fuori esercizio e recuperare   |
|  | Strada di accesso all'impianto                    |    | Depositi temporanei                                       |
|  | Adeguamento strade esistenti                      |    | Strade di accesso provvisorio                             |
|   |   |    | Limite sovrapposizione fogli                              |
|   |   |   | Integrazioni planimetriche di progetto                    |
|   |   |  | Integrazioni planimetriche esistenti                      |

SIMBOLOGIA MECCANICA

-  Punto di intercettazione di linea (P.I.L.)
-  Punto di intercettazione di derivazione importante (P.I.D.I.)
-  Punto di intercettazione di derivazione semplice con stacco da P.I.L. (P.I.D.S.)
-  Punto di intercettazione e derivazione semplice con stacco da Linea (P.I.D.S.)
-  Punto di intercettazione con discaggio di allacciamento (P.I.D.A.)
-  Punto predisposto per il discaggio di allacciamento (P.P.D.A.)
-  Punto di sezionamento elettrico terminale (P.S.E.T.)
-  Stazione predisposta per lancio e ricevimento PIG
-  Impianto di riduzione/regolazione della pressione

SIMBOLOGIA TEMATICA

Interventi di ripristino vegetazionale



-  Ricostituzione formazioni linerari
-  Rimboschimento diffuso
-  Mascheramento impianti
-  Inerbimento
-  Ripristino arbusteti

Il presente disegno è di proprietà aziendale - La Società tutela i propri diritti a termine di legge.

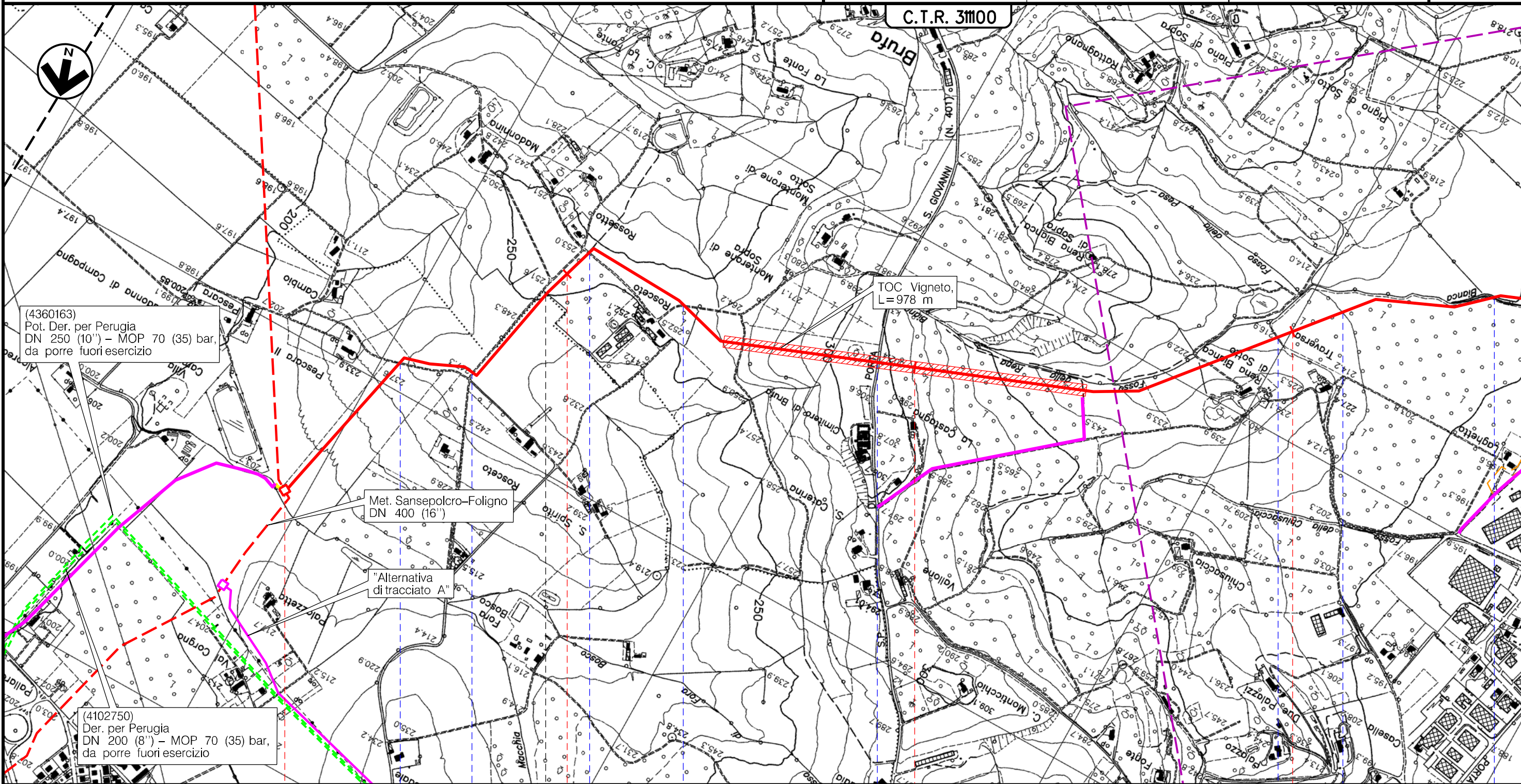
Progressiva chilometrica	N.	
Comuni		
Province		
Impianti	TIPO - N. - PROGR. km	
Attraversamenti	TIPOLOGIA ATTRAVERSATA (SS n. **, corso d'acqua, ferrovia, ecc.)	
Strade - Piste - Piazzole tubazioni	ACCESSO IMPIANTI	ADEGUAMENTI STRADE
Fascia di lavoro	ALLARGATA	
Interventi di ripristino vegetazionale		

Metanodotto:

Der. per Perugia  
DN 400 (16") - DP 75 bar

0	30/09/21	EMISSIONE	MARIONI	BATTISTI	LUMINARI	Foglio
INDICE	DATA	REVISIONI	ELABORATO	VERIFICATO	APPROVATO	3
Proprietario			Progettista			di 15
						Scala
			Dis. PG-RV-002			1:10000
			Comm. NR/20047/R-L02			

CARTA DEI RIPRISTINI VEGETAZIONALI



(4360163)  
Pot. Der. per Perugia  
DN 250 (10") - MOP 70 (35) bar,  
da porre fuori esercizio

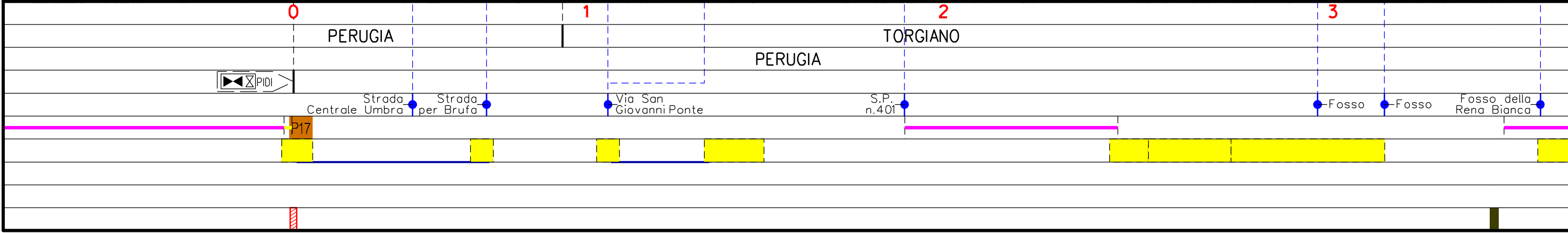
Met. Sansepolcro-Foligno  
DN 400 (16")

"Alternativa  
di tracciato A"

(4102750)  
Der. per Perugia  
DN 200 (8") - MOP 70 (35) bar,  
da porre fuori esercizio

C.T.R. 31100

Il presente disegno è di proprietà aziendale - La Società tutelerà i propri diritti a termine di legge.

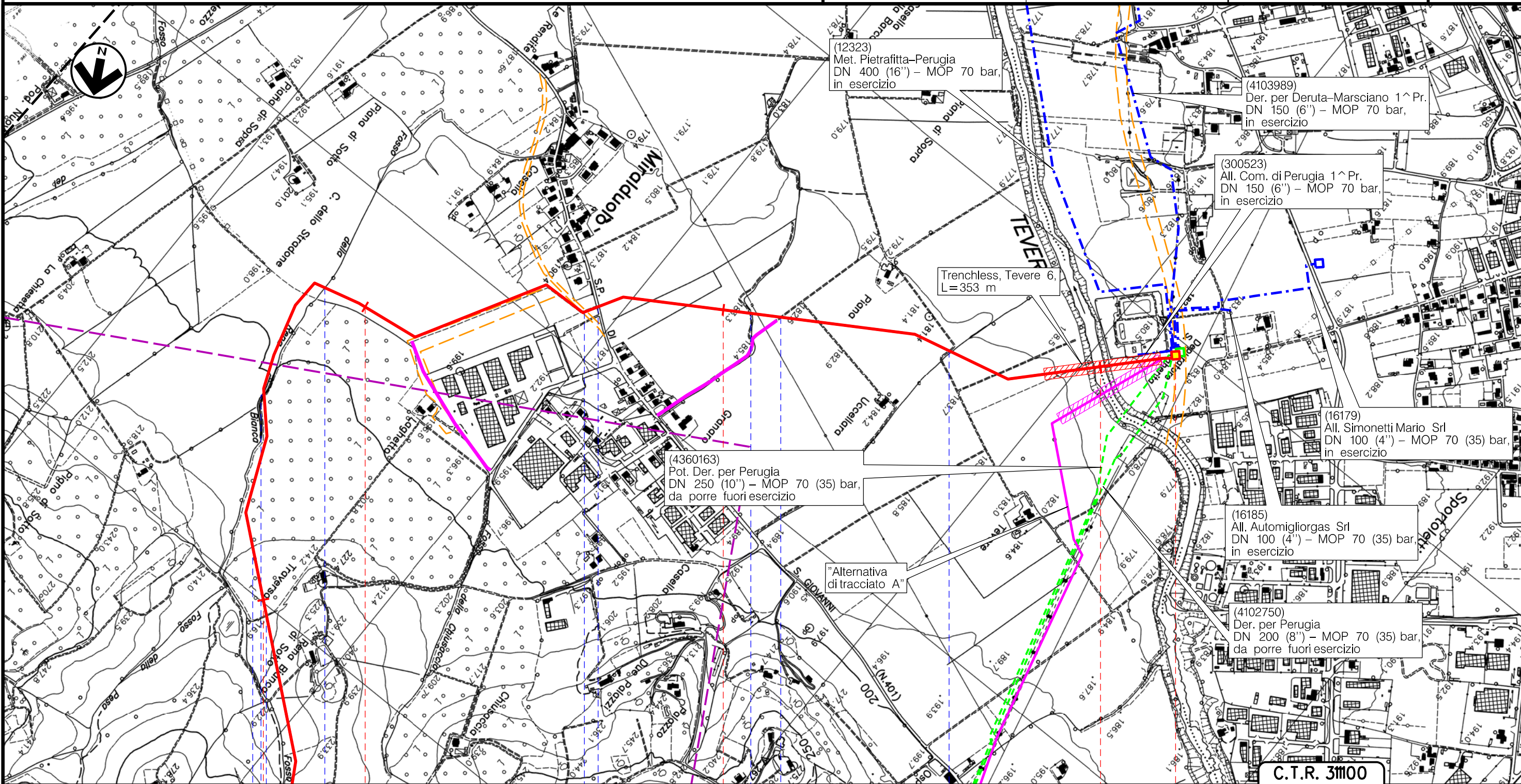


Metanodotto:

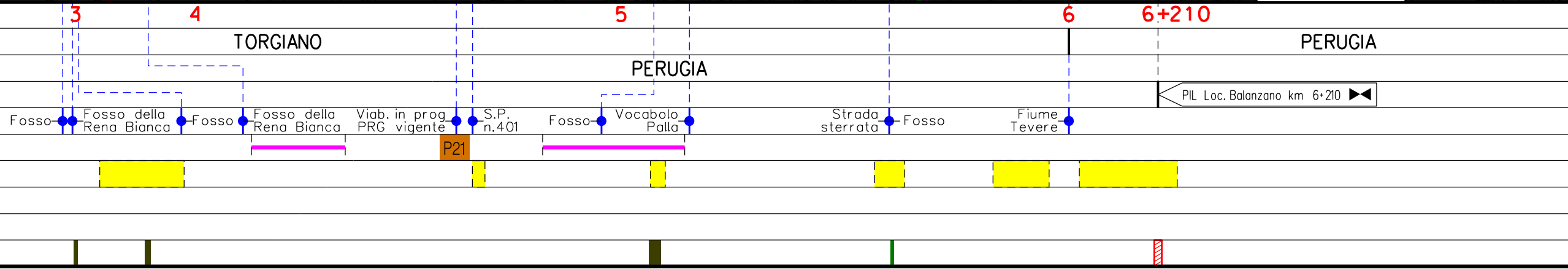
Der. per Perugia  
DN 400 (16'') – DP 75 bar

0	30/09/21	EMISSIONE	MARIONI	BATTISTI	LUMINARI	Foglio
INDICE	DATA	REVISIONI	ELABORATO	VERIFICATO	APPROVATO	4
Proprietario		Progettista		Dis.		di 15
				PG-RV-002		Scala
				Comm. NR/20047/R-L02		1:10000

CARTA DEI RIPRISTINI VEGETAZIONALI





Il presente disegno è di proprietà aziendale - La Società tutelerà i propri diritti a termine di legge.



Metanodotto:

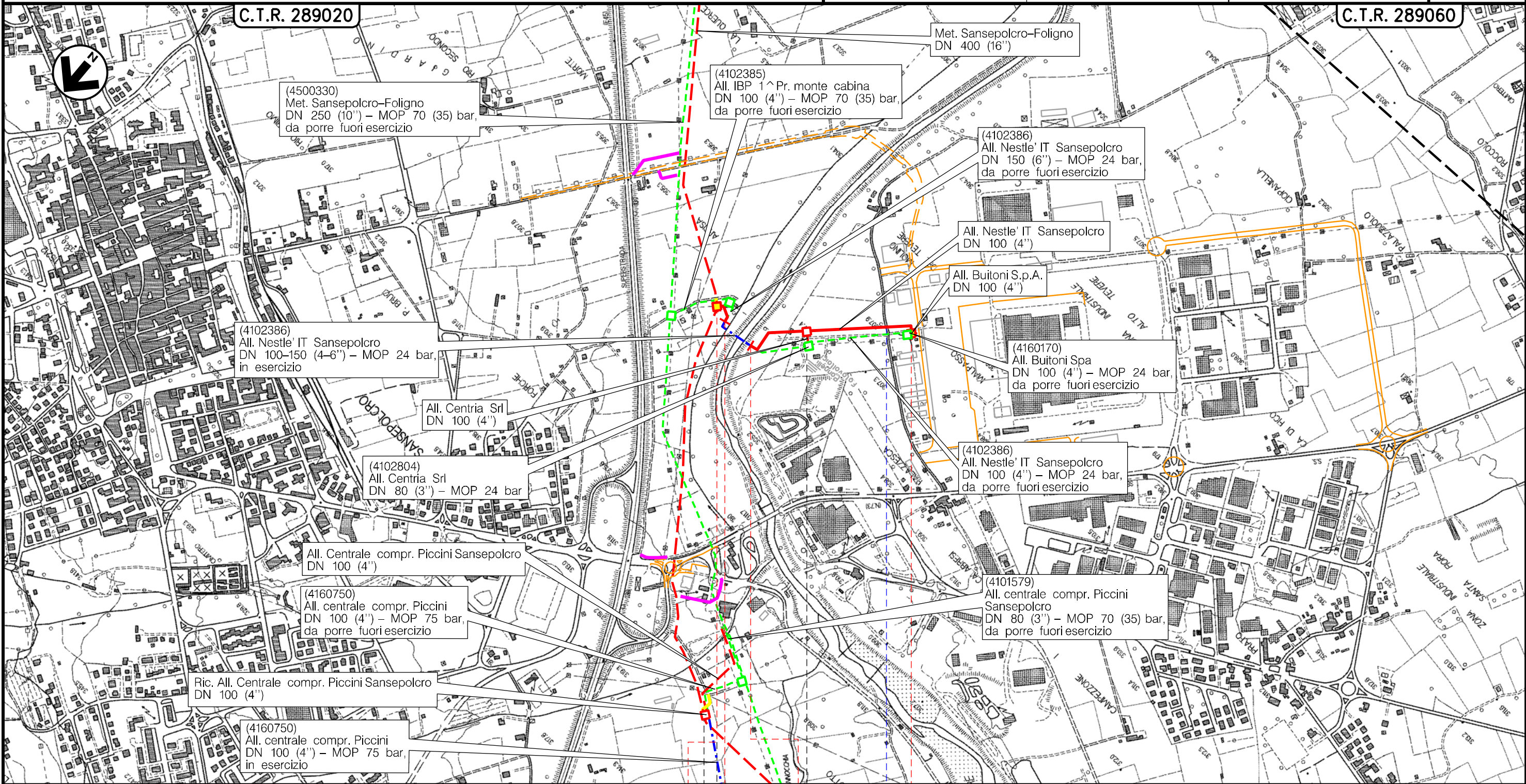
Ric. All. Nestle' IT Sansepolcro  
DN 100 (4'') - DP 75 bar

CARTA DEI RIPRISTINI VEGETAZIONALI

0	30/09/21	EMISSIONE	MARIONNI	BATTISTI	LUMINARI	Foglio
INDICE	DATA	REVISIONI	ELABORATO	VERIFICATO	APPROVATO	5
Proprietario			Progettista			di 15
						Scala
			Dis. PG-RV-002			1:10000
			Comm. NR/20047/R-L05			

C.T.R. 289020

C.T.R. 289060



0 0+061 0 0+458

SANSEPOLCRO  
AREZZO





Str. Vic. Reglia dei Mulini

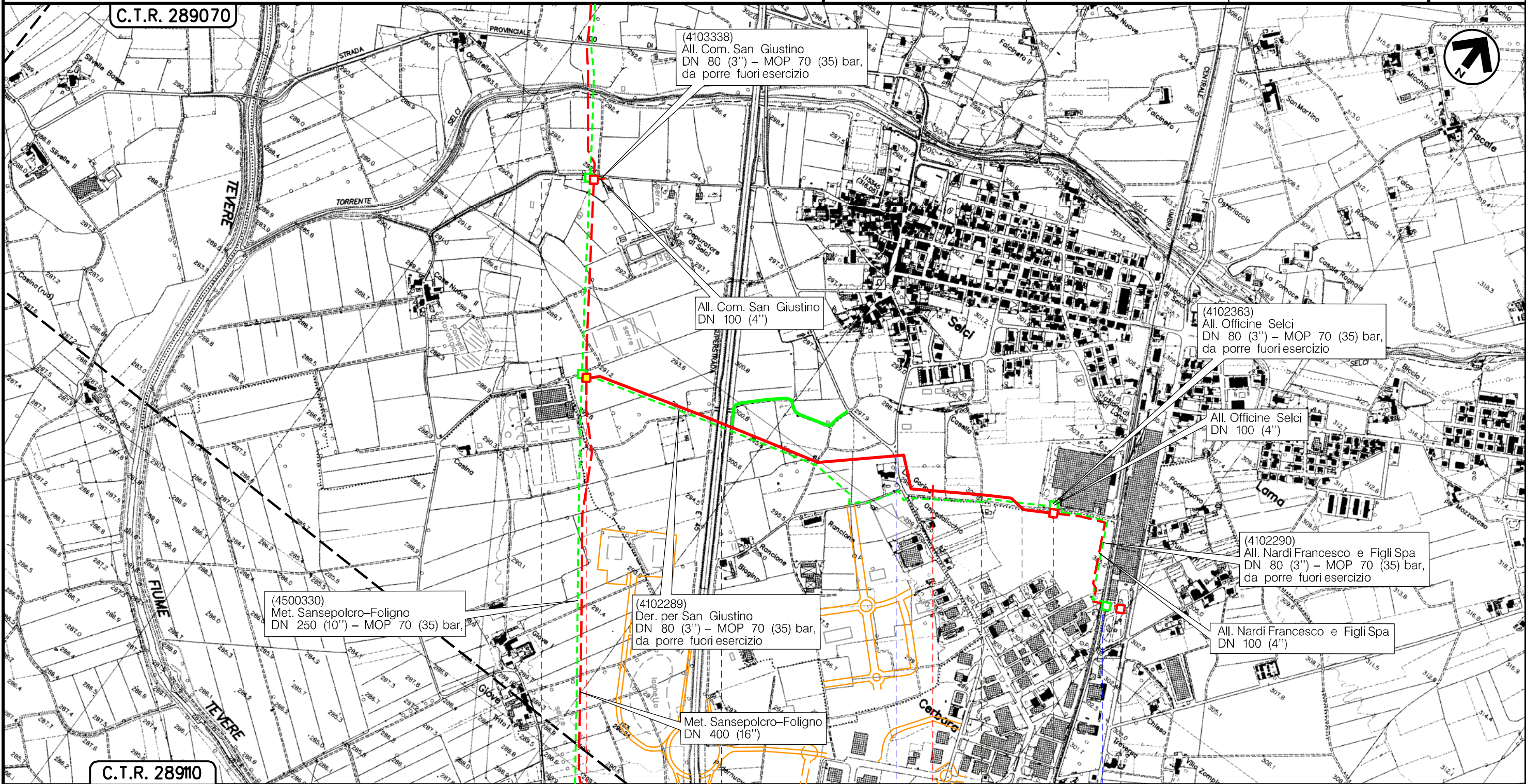
Il presente disegno è di proprietà aziendale - La Società tutelerà i propri diritti a termine di legge.

Metanodotto:

Der. per San Giustino  
DN 100 (4'') – DP 75 bar

CARTA DEI RIPRISTINI VEGETAZIONALI

0	30/09/21	EMISSIONE	MARIONNI	BATTISTI	LUMINARI	Foglio
INDICE	DATA	REVISIONI	ELABORATO	VERIFICATO	APPROVATO	6
Proprietario	Progettista		Dis.		Comm.	di 15
			PG-RV-002		NR/20047/R-L 10	Scala
						1:10000




C.T.R. 289070

C.T.R. 289110

SAN GIUSTINO  
PERUGIA

CITTA' DICASTELLO





Superstrada E45      S.P. n.100      Strada sterrata      Strada sterrata      Ferrovie Centrali Umbra

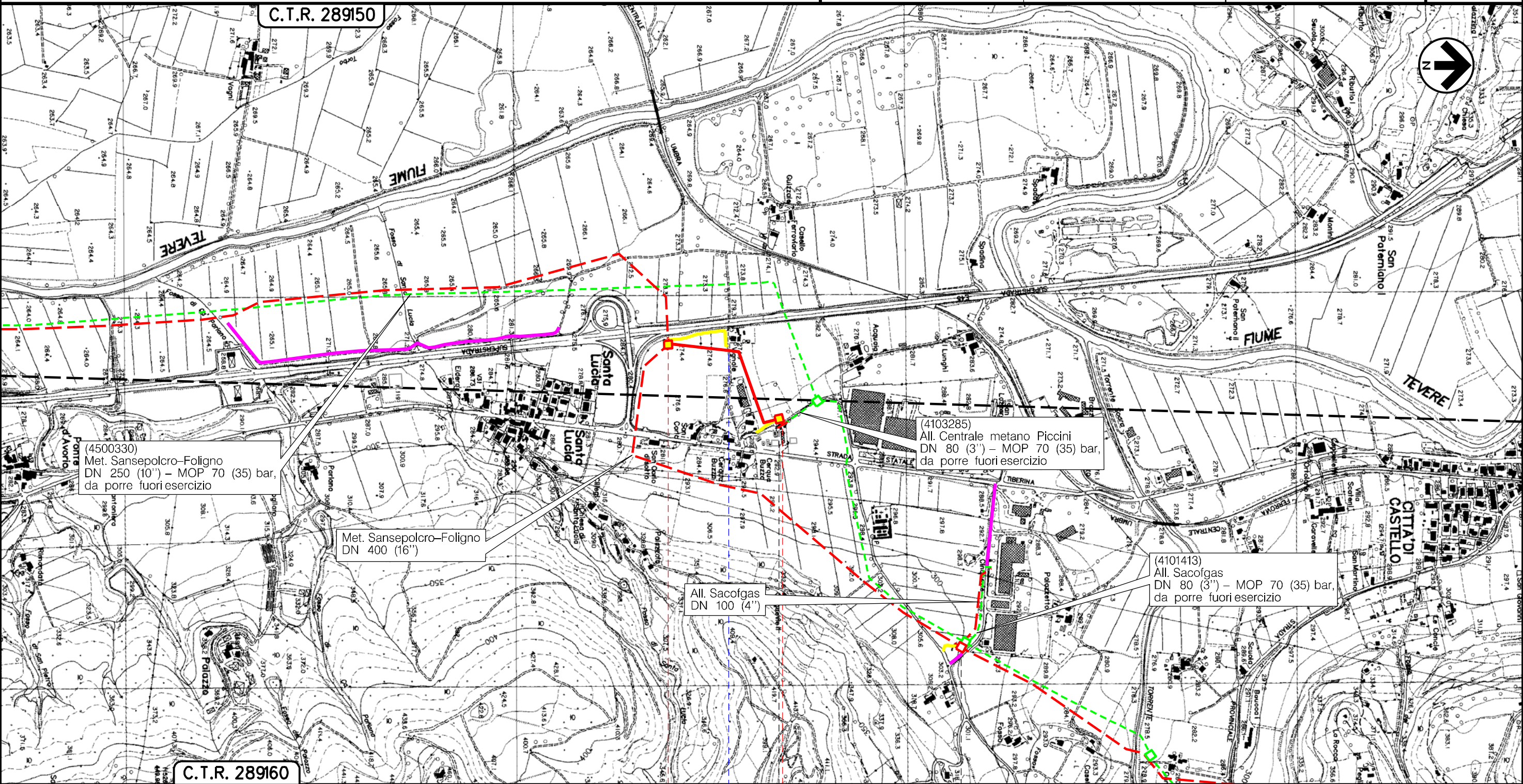
Il presente disegno è di proprietà aziendale - La Società tutela i propri diritti a termine di legge.

Metanodotto:

All. Centrale metano Piccini  
DN 100 (4'') – DP 75 bar

CARTA DEI RIPRISTINI VEGETAZIONALI

0	30/09/21	EMISSIONE	MARIONNI	BATTISTI	LUMINARI	Foglio
INDICE	DATA	REVISIONI	ELABORATO	VERIFICATO	APPROVATO	7
Proprietario	Progettista		Dis.		Comm. NR/20047/R-L 17	di 15
			PG-RV-002			Scala
						1:10000



C.T.R. 289160

0 0+433

CITTA' DI CASTELLO

PERUGIA

PIDA/C Loc. Santa Lucia  
km 0-000

PIDA/C Loc. Cerqua Buzzo  
km 0-415

PIDA/C

Viale Umbria

Strada sterrata



Il presente disegno è di proprietà aziendale - La Società tutelera i propri diritti a termine di legge.

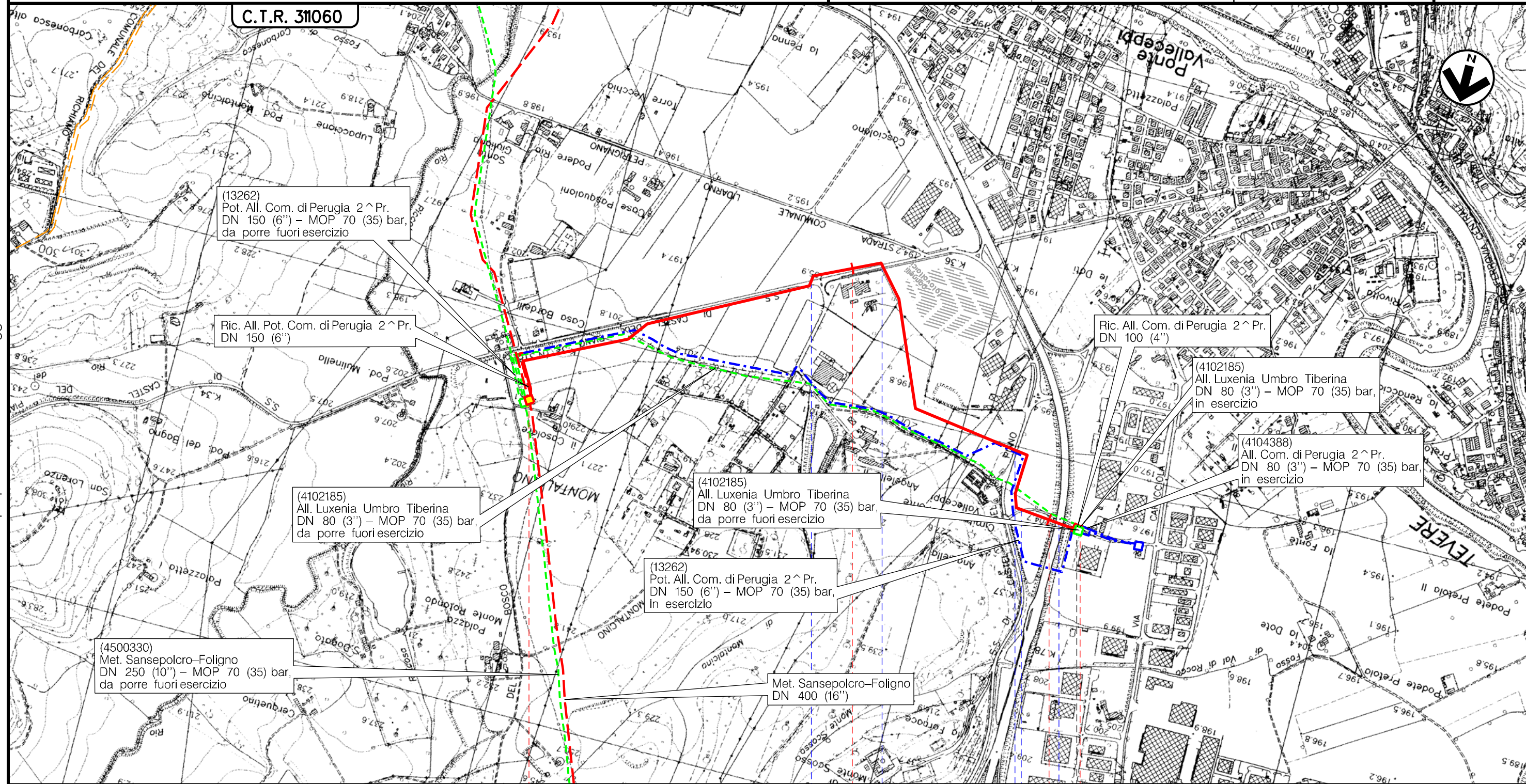
Metanodotto:

All. Luxenia Umbro Tiberina  
DN 100 (4'') – DP 75 bar

0	30/09/21	EMISSIONE	MARIONNI	BATTISTI	LUMINARI	Foglio 8
INDICE	DATA	REVISIONI	ELABORATO	VERIFICATO	APPROVATO	di 15
Proprietario		Progettista		Dis.		Scala
snam		COMIS		PG-RV-002		1:10000
				Comm. NR/20047/R-L26		

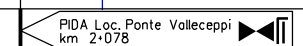
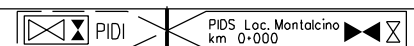
CARTA DEI RIPRISTINI VEGETAZIONALI

C.T.R. 31060



0 1 2 2+088

PERUGIA  
PERUGIA



Strada Fabrianese Strada Tiberina Nord Via del Cipresso Superstrada E45





Il presente disegno è di proprietà aziendale - La Società tutelerà i propri diritti a termine di legge.

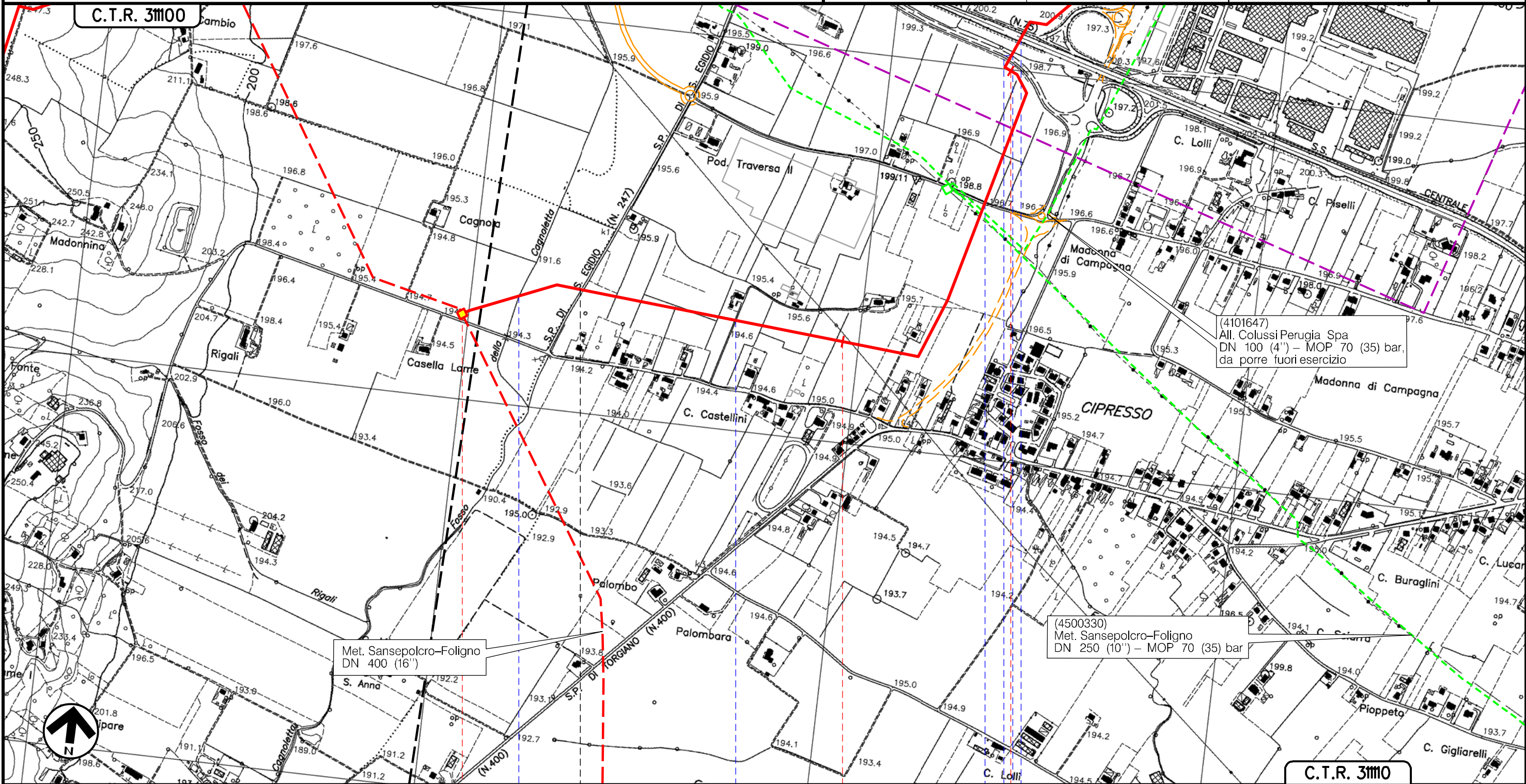


Metanodotto:

All. Colussi SPA  
DN 100 (4'') – DP 75 bar

0	30/09/21	EMISSIONE	MARIONNI	BATTISTI	LUMINARI	Foglio
INDICE	DATA	REVISIONI	ELABORATO	VERIFICATO	APPROVATO	9
Proprietario	Progettista		Dis.	PG-RV-002		di 15
			Comm.	NR/20047/R-L28		Scala
						1:10000

CARTA DEI RIPRISTINI VEGETAZIONALI




Il presente disegno è di proprietà aziendale - La Società tutela i propri diritti a termine di legge.



TORGIANO

PERUGIA

BASTIA UMBRA

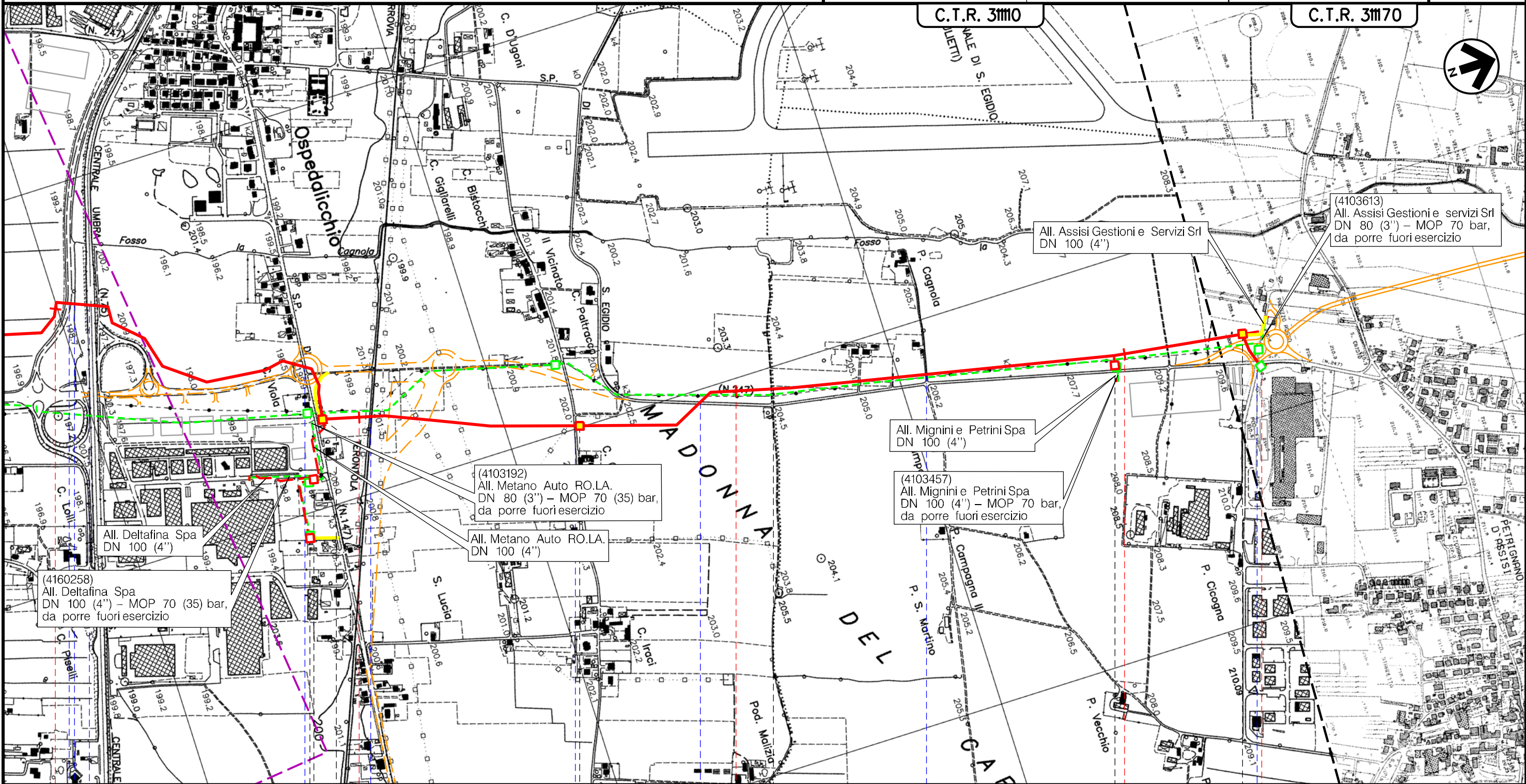


Metanodotto:

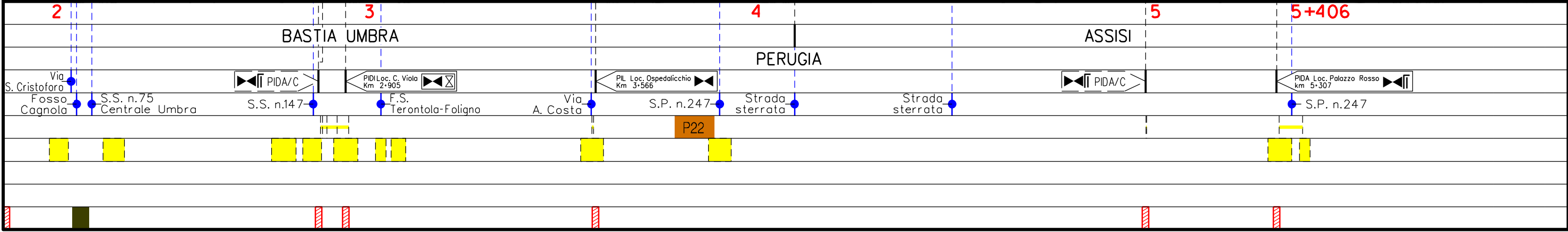
All. Colussi SPA  
DN 100 (4") - DP 75 bar

0	30/09/21	EMISSIONE	MARIONNI	BATTISTI	LUMINARI	Foglio
INDICE	DATA	REVISIONI	ELABORATO	VERIFICATO	APPROVATO	10
Proprietario	Progettista		Dis.	PG-RV-002		di 15
			Comm.	NR/20047/R-L28		Scala
						1:10000

CARTA DEI RIPRISTINI VEGETAZIONALI



Il presente disegno è di proprietà aziendale - La Società tutelerà i propri diritti a termine di legge.

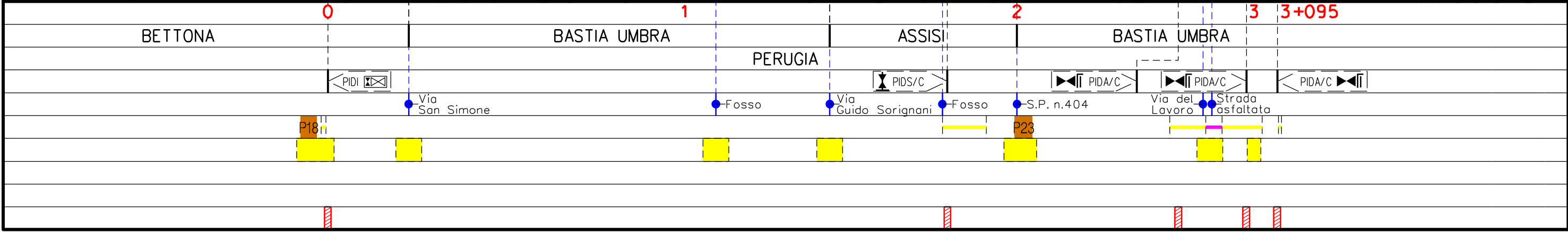
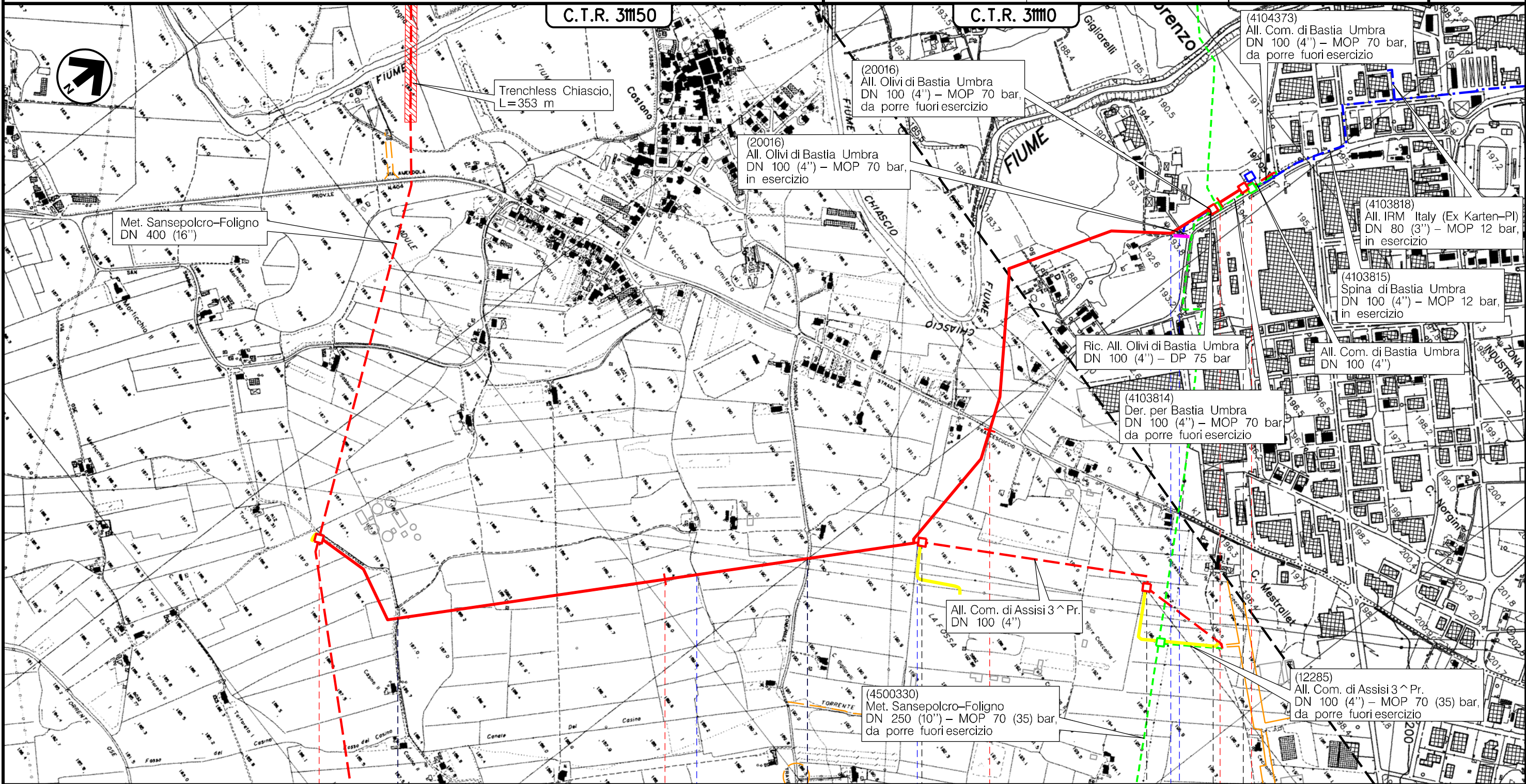


Metanodotto:

Der. per Bastia Umbra  
DN 150 (6'') – DP 75 bar

CARTA DEI RIPRISTINI VEGETAZIONALI

0	30/09/21	EMISSIONE	MARIONNI	BATTISTI	LUMINARI	Foglio
INDICE	DATA	REVISIONI	ELABORATO	VERIFICATO	APPROVATO	11
Proprietario		Progettista		Dis.		di 15
snam		COMIS		PG-RV-002		Scala
				Comm. NR/20047/R-L 33		1:10000



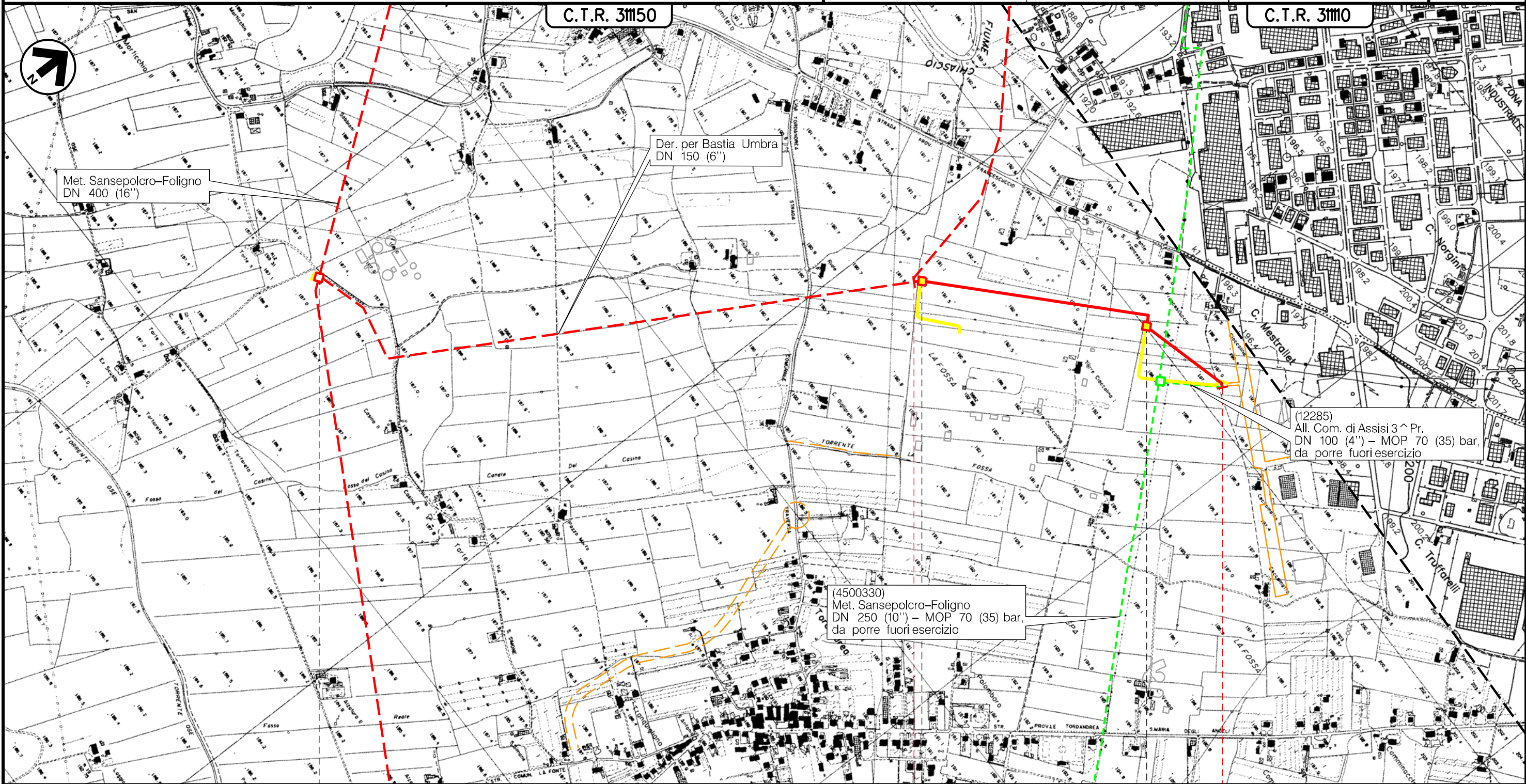
Il presente disegno è di proprietà aziendale - La Società tutelera i propri diritti a termine di legge.

Metanodotto:

All. Com. di Assisi 3 ^ Pr.  
DN 100 (4'') – DP 75 bar

CARTA DEI RIPRISTINI VEGETAZIONALI

0	30/09/21	EMISSIONE	MARIONNI	BATTISTI	LUMINARI	Foglio
INDICE	DATA	REVISIONI	ELABORATO	VERIFICATO	APPROVATO	12
Proprietario	Progettista		Dis.	Comm. NR/20047/R-L 36		di 15
			PG-RV-002			Scala
						1:10000



Il presente disegno è di proprietà aziendale - La Società tutela i propri diritti a termine di legge.

ASSISI  
PERUGIA

0 +888

PIDI

PDS/C. Loc. La Fossa  
km 0-021

PDA/C. Loc. C. Mastrellet  
km 0-635



P18

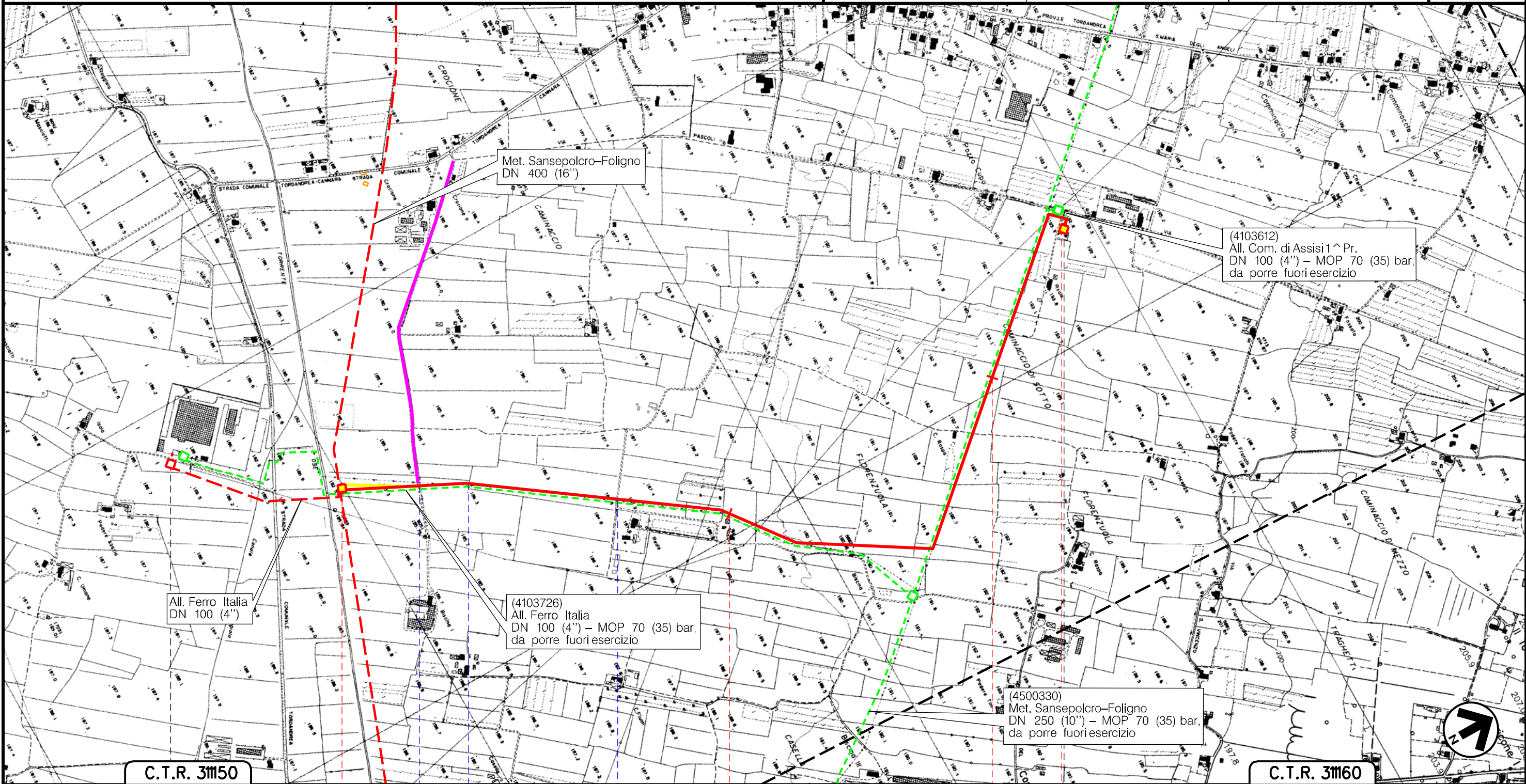
P23

Metanodotto:

All. Com. di Assisi 1^ Pr.  
DN 100 (4'') – DP 75 bar

CARTA DEI RIPRISTINI VEGETAZIONALI


0	30/09/21	EMISSIONE	MARIONNI	BATTISTI	LUMINARI
INDICE	DATA	REVISIONI	ELABORATO	VERIFICATO	APPROVATO
Proprietario		Progettista		Dis.	
				PG-RV-002	
			Comm. NR/20047/R-L 37		
					Foglio 13 di 15 Scala 1:10000



C.T.R. 31150

C.T.R. 31160

ASSISI  
PERUGIA



Via Dionigi Della Torre      Fosso      Strada sterrata

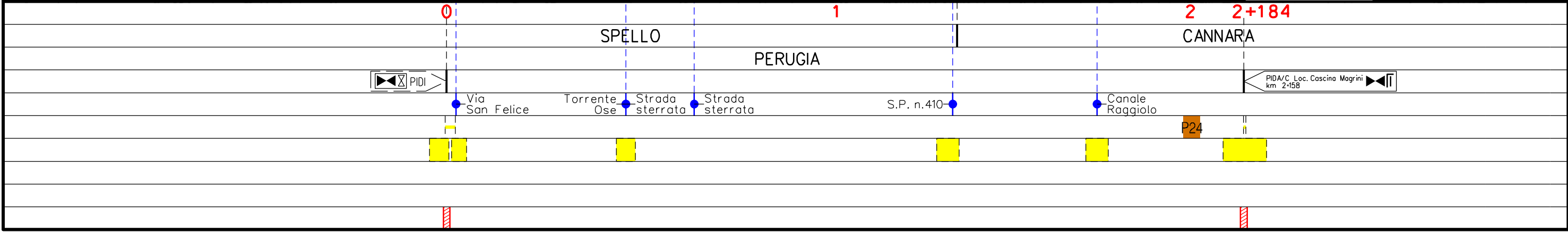
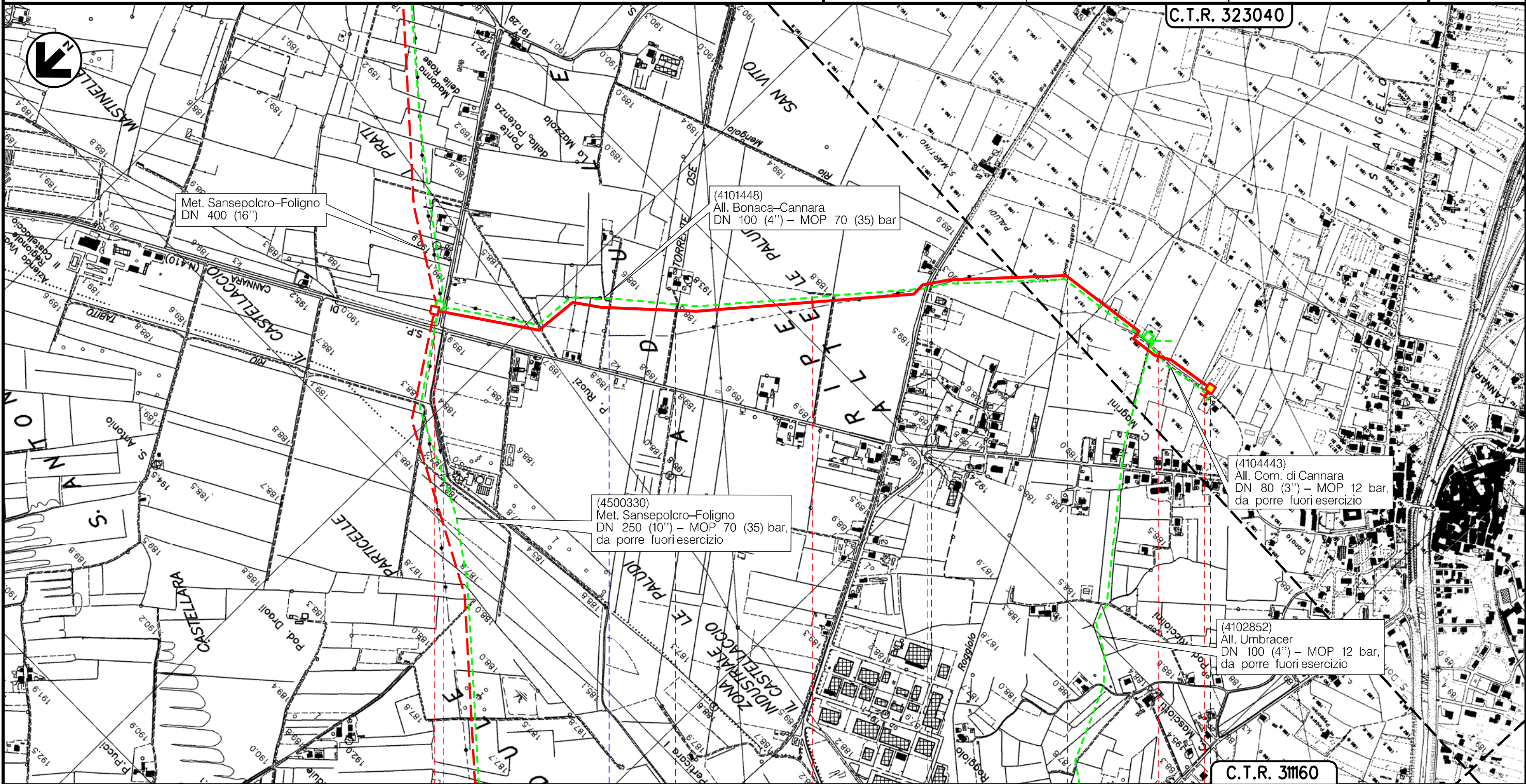
Il presente disegno è di proprietà aziendale - La Società tutela i propri diritti a termine di legge.

Metanodotto:

All. Bonaca-Cannara  
DN 100 (4'') – DP 75 bar

CARTA DEI RIPRISTINI VEGETAZIONALI



0	30/09/21	EMISSIONE	MARIONNI	BATTISTI	LUMINARI	Foglio
INDICE	DATA	REVISIONI	ELABORATO	VERIFICATO	APPROVATO	14
Proprietario	Progettista		Dis.		Comm. NR/20047/R-L 39	di 15
			PG-RV-002			Scala
						1:10000



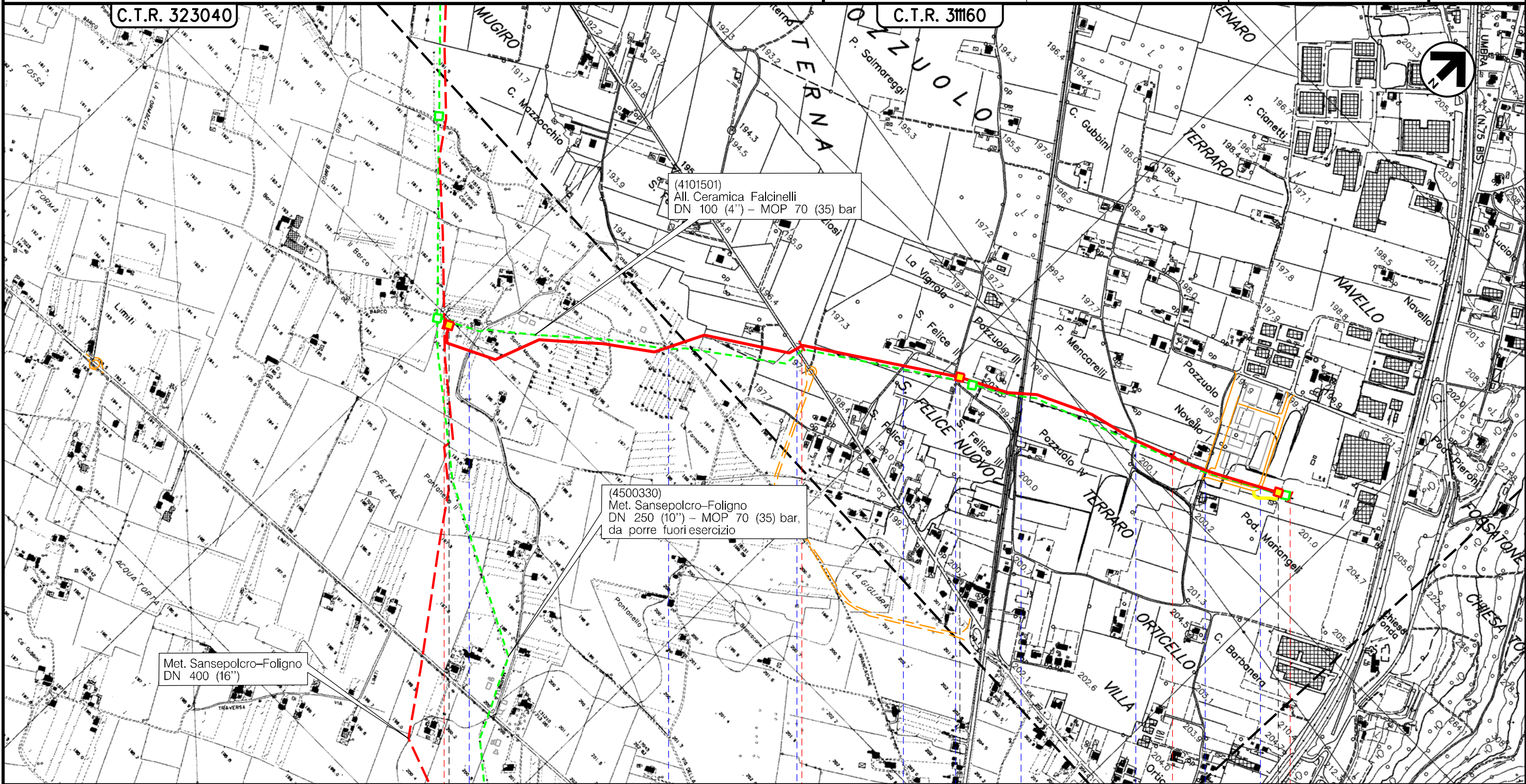
Il presente disegno è di proprietà aziendale - La Società tutelerà i propri diritti a termine di legge.

Metanodotto:

All. Ceramica Falcinelli  
DN 100 (4'') – DP 75 bar

0	30/09/21	EMISSIONE	MARIONI	BATTISTI	LUMINARI	Foglio
INDICE	DATA	REVISIONI	ELABORATO	VERIFICATO	APPROVATO	15
Proprietario	Progettista		Dis.		Comm. NR/20047/R-L 40	di 15
			PG-RV-002			Scala
						1:10000

CARTA DEI RIPRISTINI VEGETAZIONALI



Il presente disegno è di proprietà aziendale - La Società tutelera i propri diritti a termine di legge.

