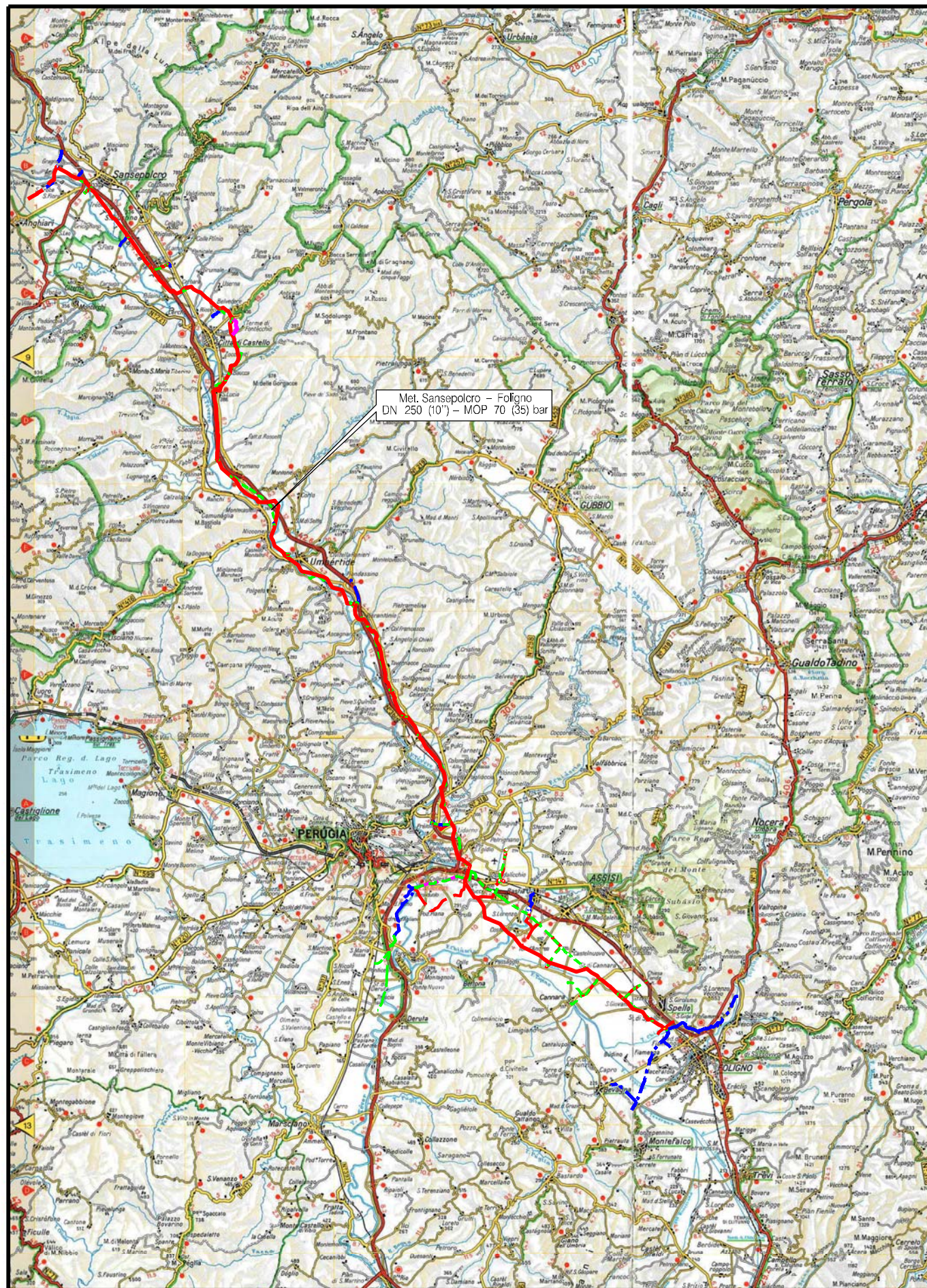


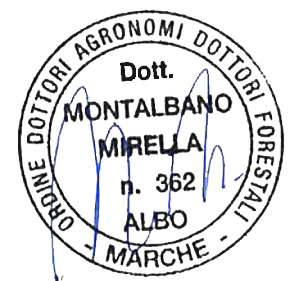
Il presente disegno è di proprietà aziendale - La Società tutelera i propri diritti a termine di legge.





COROGRAFIA Scala 1:400.000

METANODOTTI IN PROGETTO

Met. Sansepolcro-Foligno DN 250 (10'') - MOP 70 (35) bar - Tav. 3-28



0	30/09/21	EMISSIONE	MARIONNI	BATTISTI	LUMINARI			
INDICE	DATA	REVISIONI			ELABORATO	VERIFICATO	APPROVATO	
Proprietario		Progettista				Dis. RIM-RV-001		
						Fg. 1 di 28		
Metanodotto:		Met. Sansepolcro-Foligno DN 250 (10'') - MOP 70 (35) bar				Comm. NR/20047/R-L01		
INDICE	0							
Scala		1:10000					Sostituisce il	
		TRACCIATO CONDOTTA DA RIMUOVERE CARTA DEI RIPRISTINI VEGETAZIONALI					Sostituito dal	

Metanodotto:

Met. Sansepolcro-Foligno
DN 250 (10'') – MOP 70 (35) bar

0	30/09/21	EMISSIONE	MARIONNI	BATTISTI	LUMINARI
INDICE	DATA	R E V I S I O N I	ELABORATO	VERIFICATO	APPROVATO
Proprietario		Progettista		Dis. RIM-RV-001	
				Comm.NR/20047/R-L01	
					Foglio 2 di 28 Scala 1:10000

TRACCIATO CONDOTTA DA RIMUOVERE – CARTA DEI RIPRISTINI VEGETAZIONALI

LEGENDA

SIMBOLOGIA CARTOGRAFICA

- | | | | |
|--|---|--|---|
| | Metanodotto in progetto | | Altre condotte di terzi |
| | Metanodotti in esercizio | | Altri metanodotti in progetto |
| | Metanodotti da porre fuori esercizio e recuperare | | Future opere in progetto |
| | Alternativa di tracciato | | Gallerie, Tunnel, Mini-Microtunnel, Raise Boring e T.O.C. |
| | Aree impianti stacco-terminale in progetto | | Impianti di linea in progetto |
| | Aree impianti stacco-terminale esistenti | | Impianti di linea su rete in esercizio |
| | Piazzola di stoccaggio tubazioni | | Impianti di linea da porre fuori esercizio e recuperare |
| | Strada di accesso all'impianto | | Depositi temporanei |
| | Adeguamento strade esistenti | | Strade di accesso provvisorio |
| | | | Limite sovrapposizione fogli |
| | | | Integrazioni planimetriche di progetto |
| | | | Integrazioni planimetriche esistenti |

SIMBOLOGIA MECCANICA

- Punto di intercettazione di linea (P.I.L.)
- Punto di intercettazione di derivazione importante (P.I.D.I.)
- Punto di intercettazione di derivazione semplice con stacco da P.I.L. (P.I.D.S.)
- Punto di intercettazione e derivazione semplice con stacco da Linea (P.I.D.S.)
- Punto di intercettazione con discaggio di allacciamento (P.I.D.A.)
- Punto predisposto per il discaggio di allacciamento (P.P.D.A.)
- Punto di sezionamento elettrico terminale (P.S.E.T.)
- Stazione predisposta per lancio e ricevimento PIG
- Impianto di riduzione/regolazione della pressione

SIMBOLOGIA TEMATICA

Interventi di ripristino vegetazionale

- Ricostituzione formazioni linerari
- Rimboschimento diffuso
- Mascheramento impianti
- Inerbimento
- Ripristino arbusteti

Il presente disegno è di proprietà aziendale - La Società tutela i propri diritti a termine di legge.

Progressiva chilometrica	N.	
Comuni		
Province		
Impianti	TIPO - N. - PROGR. km	
Attraversamenti	TIPOLOGIA ATTRAVERSATA (SS n. **, corso d'acqua, ferrovia, ecc.)	
Strade - Piste - Piazzole tubazioni	ACCESSO IMPIANTI	ADEGUAMENTI STRADE
Fascia di lavoro	ALLARGATA	
Interventi di ripristino vegetazionale		

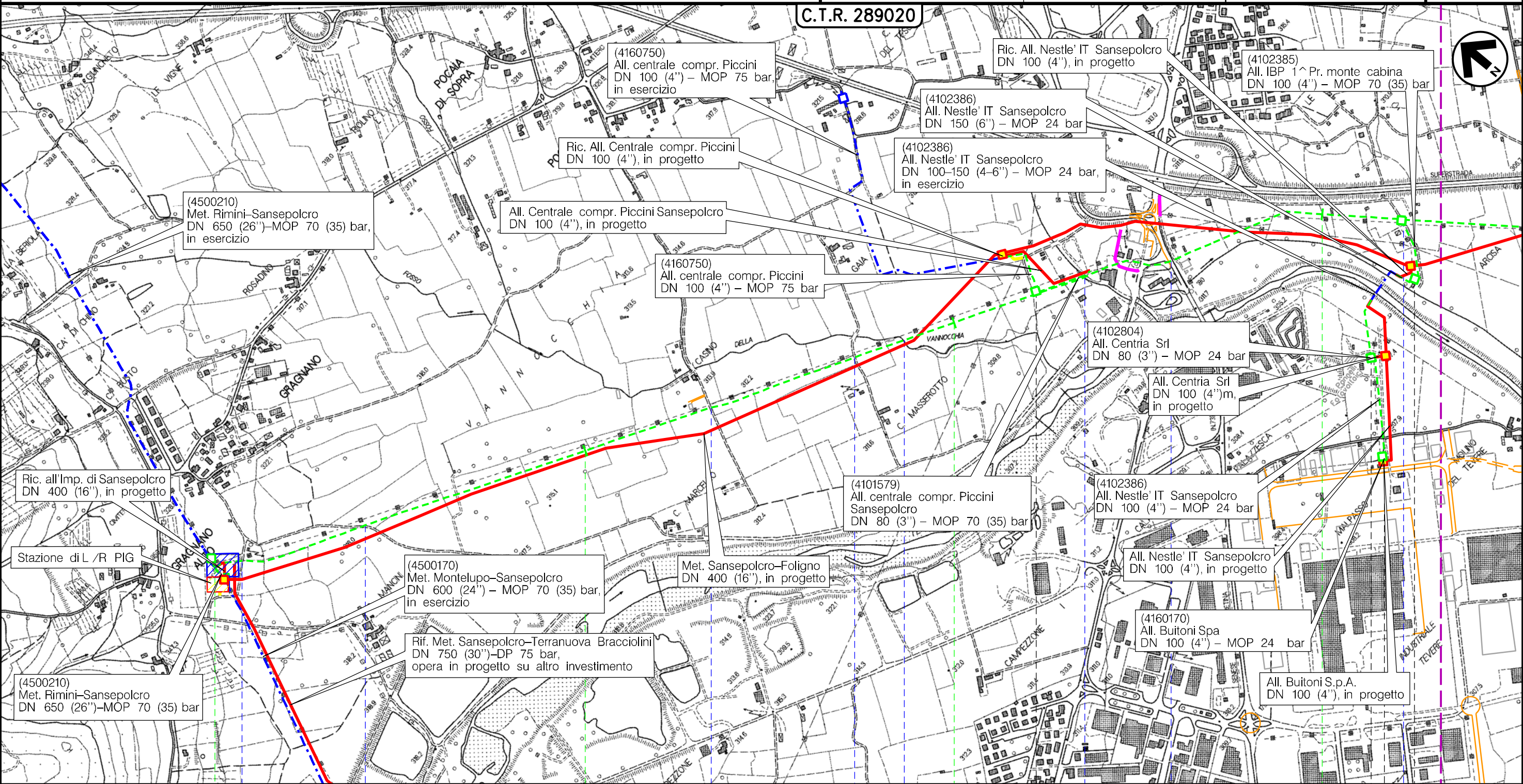
Metanodotto:

Met. Sansepolcro-Foligno
DN 250 (10") - MOP 70 (35) bar

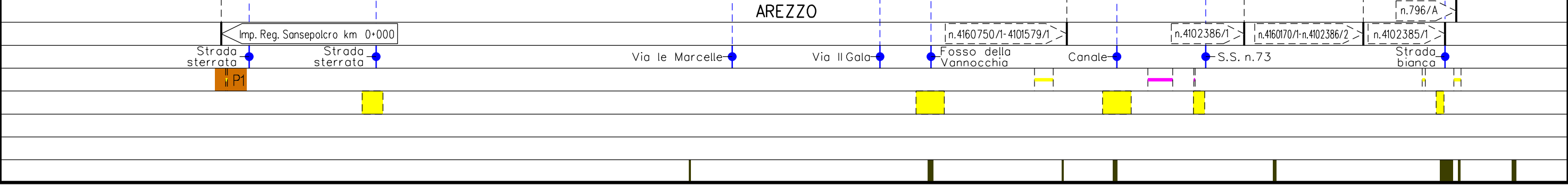
0	30/09/21	EMISSIONE	MARIONNI	BATTISTI	LUMINARI
INDICE	DATA	REVISIONI	ELABORATO	VERIFICATO	APPROVATO
Proprietario		Progettista		Dis. RIM-RV-001	
snam		COMIS		Comm.NR/20047/R-L01	
			Foglio 3 di 28		
			Scala 1:10000		

TRACCIATO CONDOTTA DA RIMUOVERE - CARTA DEI RIPRISTINI VEGETAZIONALI

C.T.R. 289020



SANSEPOLCRO
AREZZO



Il presente disegno è di proprietà aziendale - La Società tutela i propri diritti a termine di legge.

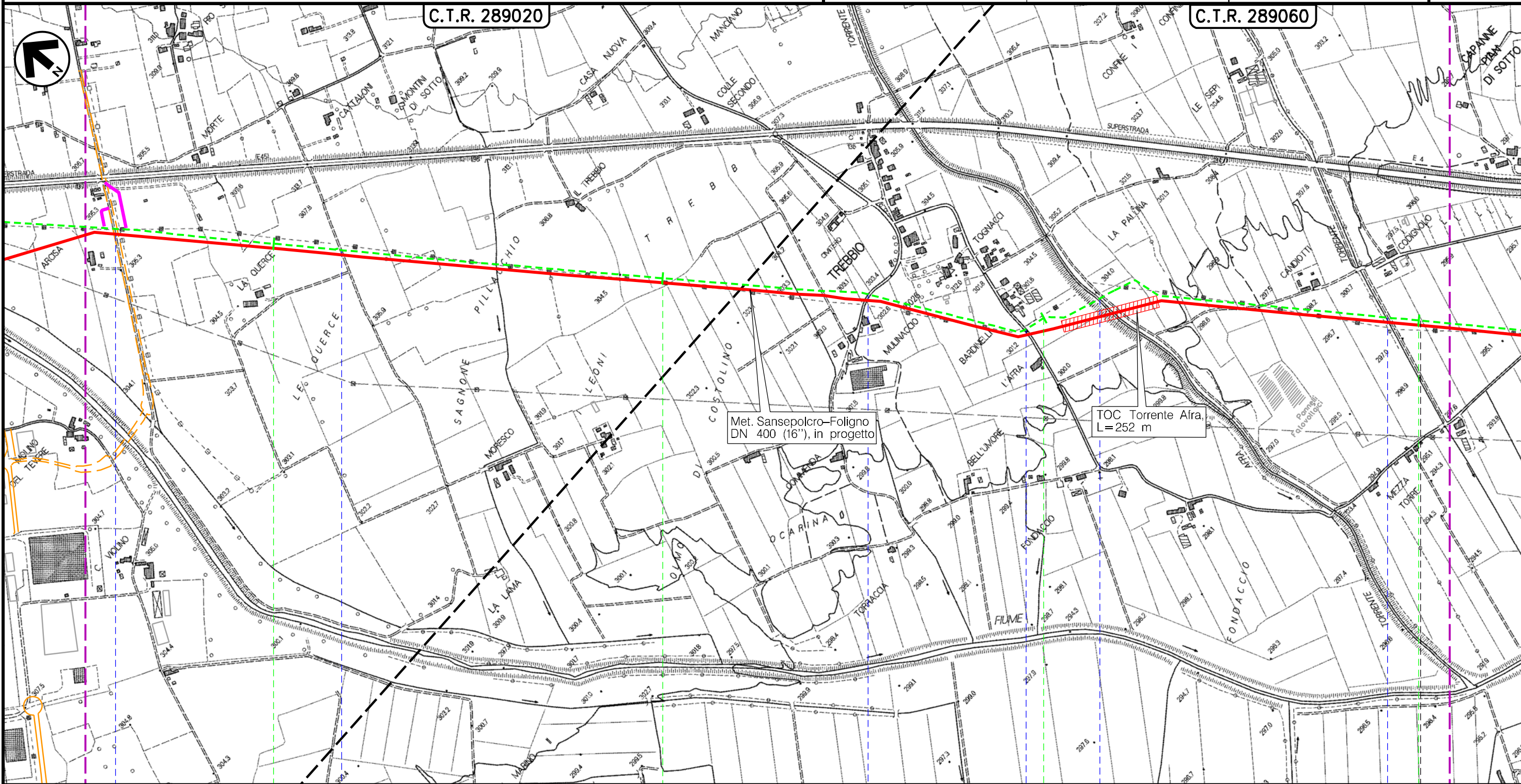
Metanodotto:

Met. Sansepolcro-Foligno
DN 250 (10'') – MOP 70 (35) bar

0	30/09/21	EMISSIONE	MARIONNI	BATTISTI	LUMINARI		
INDICE	DATA	R E V I S I O N I			ELABORATO	VERIFICATO	APPROVATO
Proprietario		Progettista		Dis. RIM-RV-001		Comm.NR/20047/R-L01	
							

Foglio
4
di 28
Scala
1:10000

TRACCIATO CONDOTTA DA RIMUOVERE – CARTA DEI RIPRISTINI VEGETAZIONALI



Il presente disegno è di proprietà aziendale – La Società tutelerà i propri diritti a termine di legge.

SANSEPOLCRO				SAN GIUSTINO	
AREZZO				PERUGIA	
Strada bianca	Strada comunale	Strada comunale	Strada Com. di Mezzatorre	Torrente Afra	Strada sterrata Torrente Riascone
	P2				

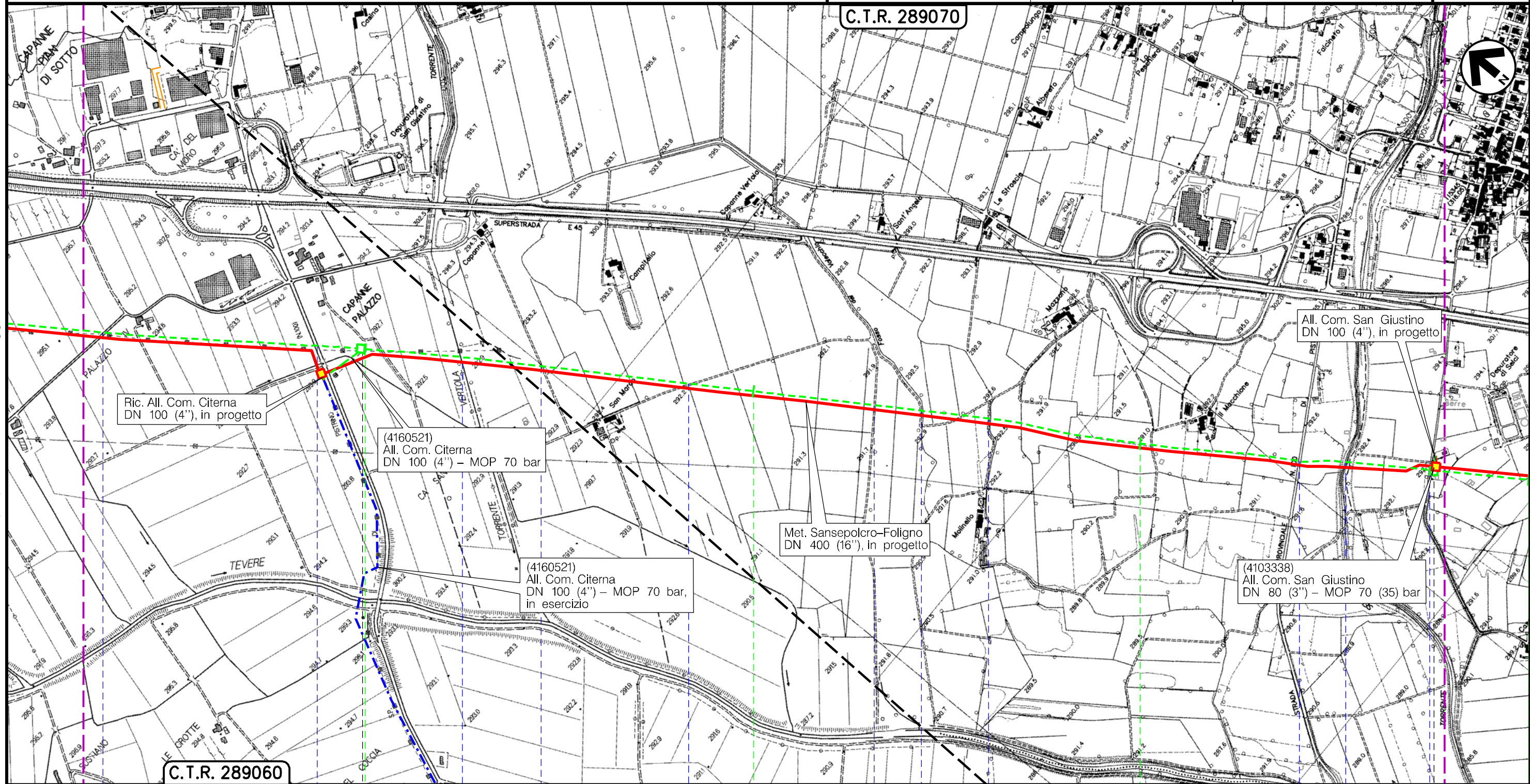
Metanodotto:

Met. Sansepolcro-Foligno
DN 250 (10'') – MOP 70 (35) bar

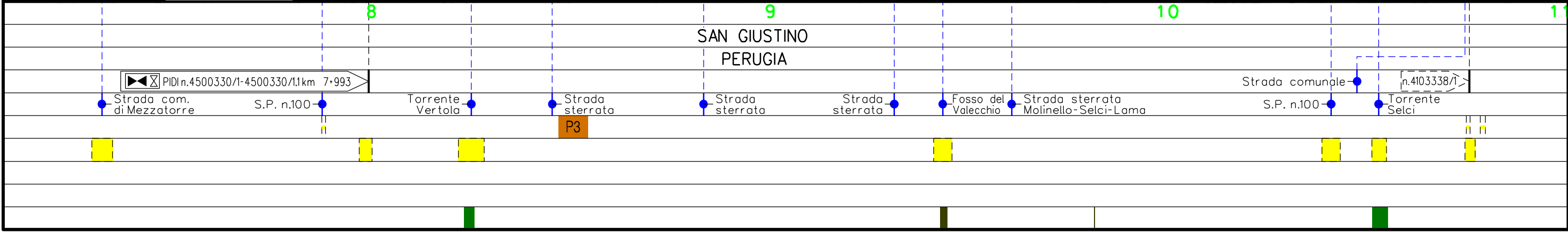
0	30/09/21	EMISSIONE	MARIONNI	BATTISTI	LUMINARI
INDICE	DATA	REVISIONI	ELABORATO	VERIFICATO	APPROVATO
Proprietario		Progettista		Dis. RIM-RV-001	
snam		COMIS		Comm.NR/20047/R-L01	
				Scala 1:10000	

Foglio
5
di 28
Scala
1:10000

TRACCIATO CONDOTTA DA RIMUOVERE – CARTA DEI RIPRISTINI VEGETAZIONALI



Il presente disegno è di proprietà aziendale - La Società tutelera i propri diritti a termine di legge.



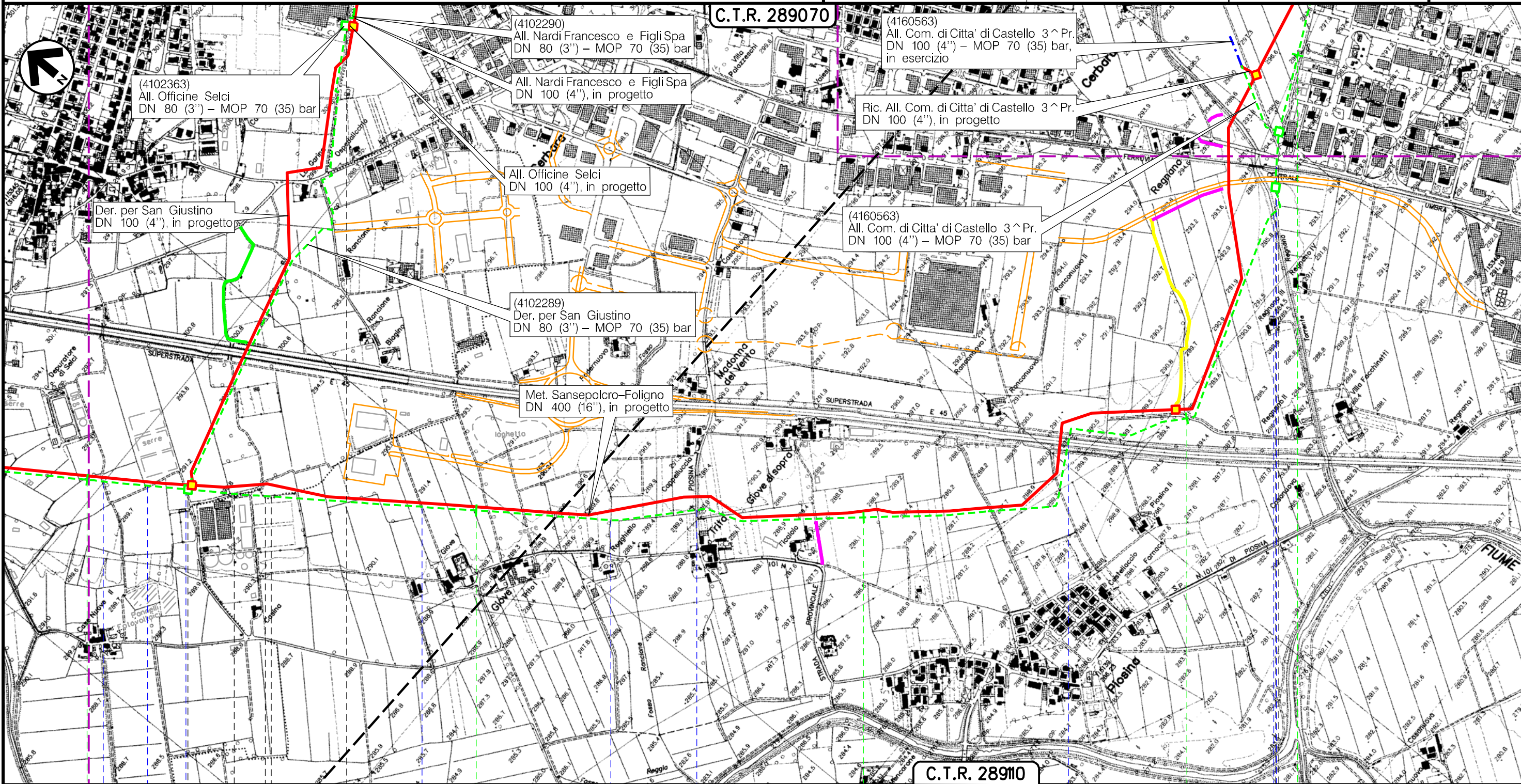
Metanodotto:

Met. Sansepolcro-Foligno
DN 250 (10") - MOP 70 (35) bar

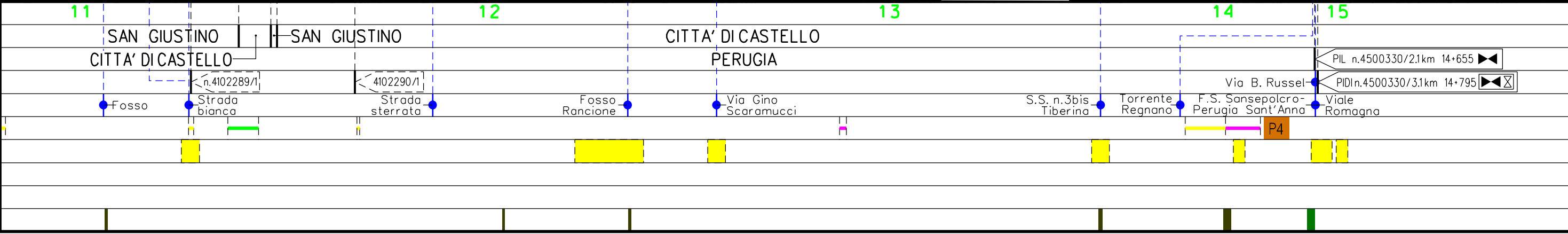
0	30/09/21	EMISSIONE	MARIONNI	BATTISTI	LUMINARI
INDICE	DATA	REVISIONI	ELABORATO	VERIFICATO	APPROVATO
Proprietario		Progettista		Dis. RIM-RV-001	
snam		COMIS		Comm.NR/20047/R-L01	

Foglio
6
di 28
Scala
1:10000

TRACCIATO CONDOTTA DA RIMUOVERE - CARTA DEI RIPRISTINI VEGETAZIONALI



Il presente disegno è di proprietà aziendale - La Società tutelera i propri diritti a termine di legge.



Metanodotto:

Met. Sansepolcro-Foligno
DN 250 (10") - MOP 70 (35) bar

0	30/09/21	EMISSIONE	MARIONNI	BATTISTI	LUMINARI
INDICE	DATA	REVISIONI	ELABORATO	VERIFICATO	APPROVATO
Proprietario		Progettista		Dis. RIM-RV-001	
snam		COMIS		Comm.NR/20047/R-L01	

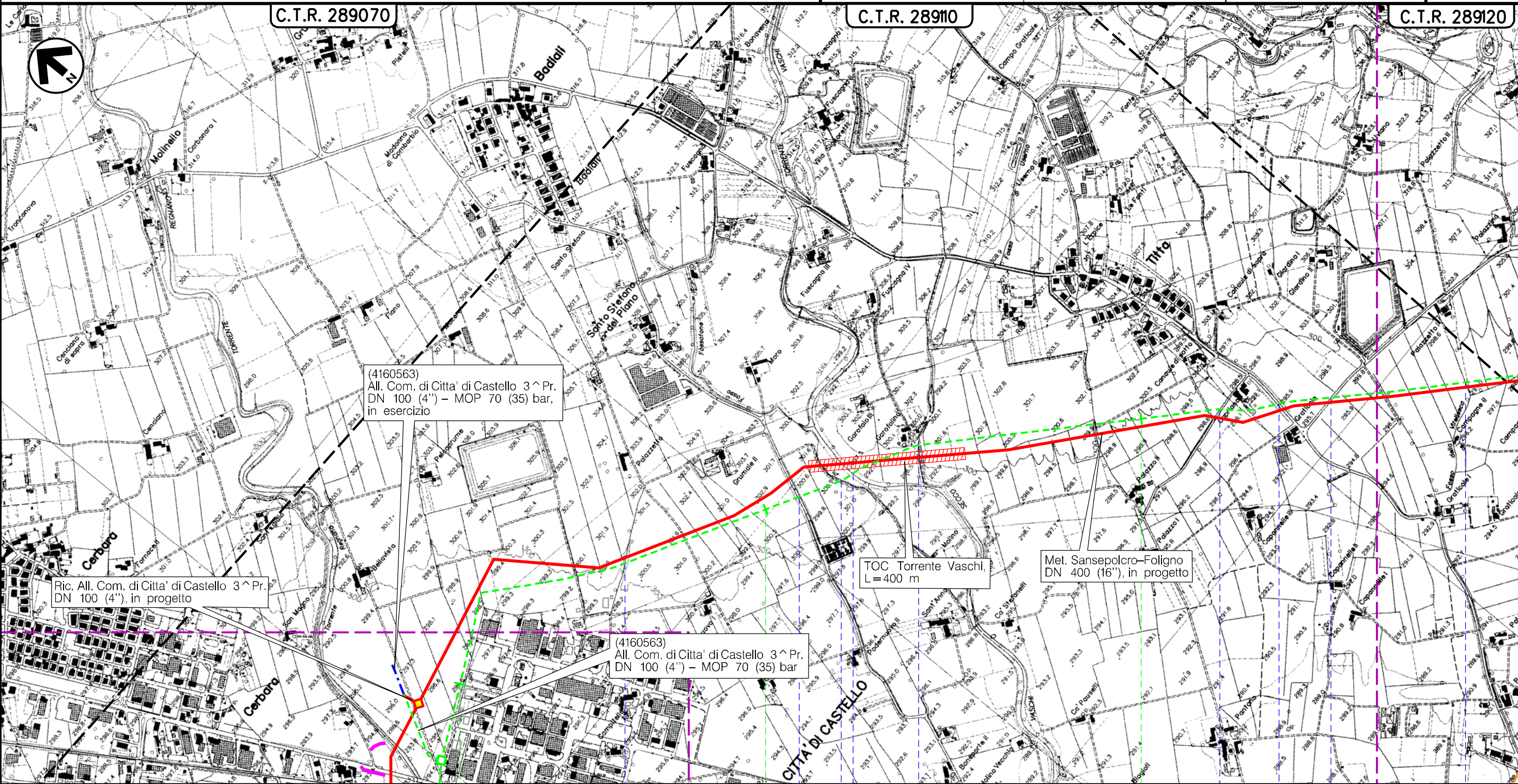
Foglio
7
di 28
Scala
1:10000

TRACCIATO CONDOTTA DA RIMUOVERE - CARTA DEI RIPRISTINI VEGETAZIONALI

C.T.R. 289070

C.T.R. 289110

C.T.R. 289120



(4160563)
All. Com. di Città di Castello 3^ Pr.
DN 100 (4") - MOP 70 (35) bar,
in esercizio

Ric. All. Com. di Città di Castello 3^ Pr.
DN 100 (4"), in progetto

(4160563)
All. Com. di Città di Castello 3^ Pr.
DN 100 (4") - MOP 70 (35) bar

TOC Torrente Vaschi,
L=400 m

Met. Sansepolcro-Foligno
DN 400 (16"), in progetto

15

16

17

CITTA' DI CASTELLO
PERUGIA

PIDn.4500330/3.1km 14+795

Viale Romagna

Fosso

Viale Emilia

Strada sterrata

Torrente Vaschi

Rio Secco

Frazione Userna

Via G. Polidori

Via Angelini

Fosso Vitollesca

P4

Il presente disegno è di proprietà aziendale - La Società tutela i propri diritti a termine di legge.

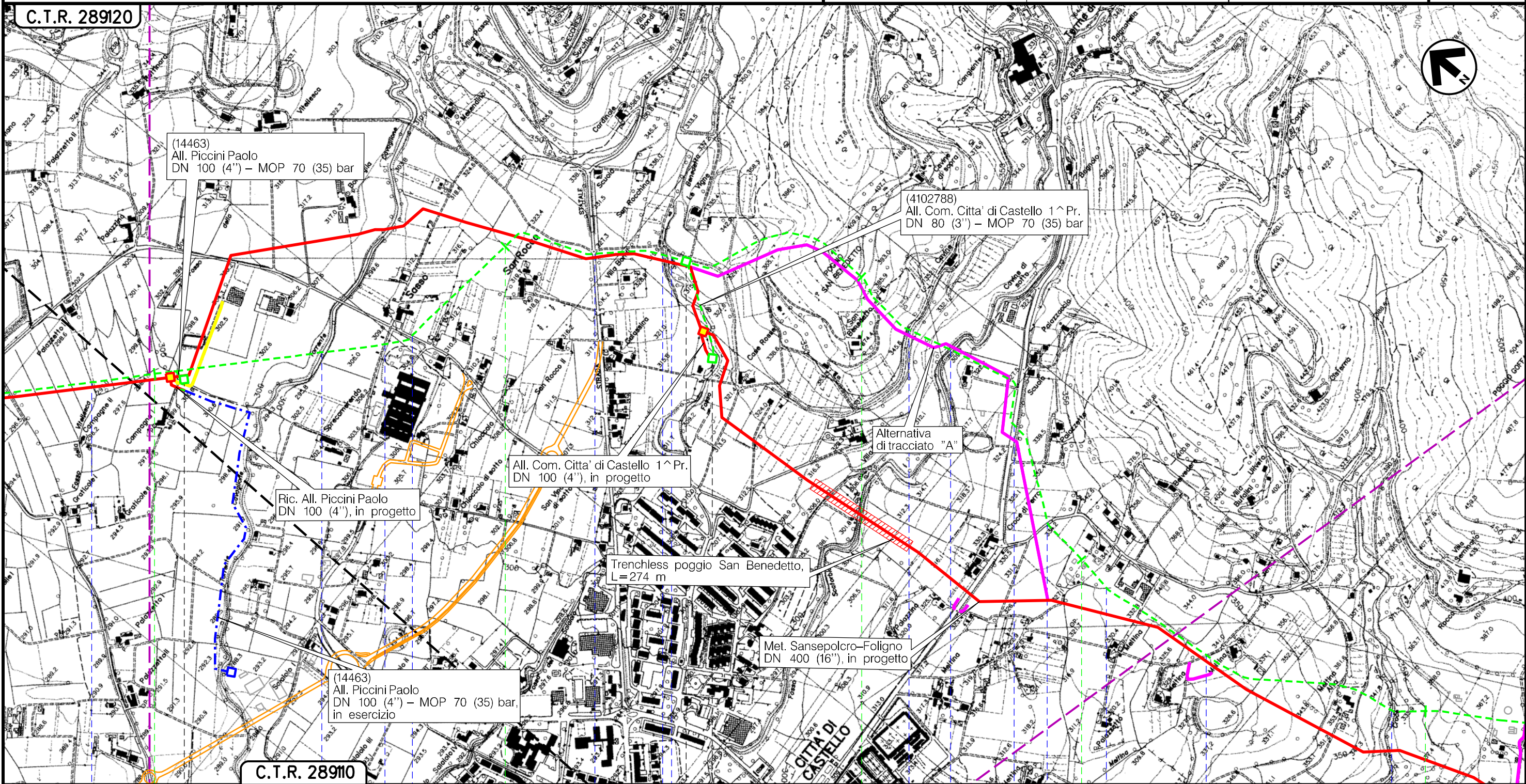
Metanodotto:

Met. Sansepolcro-Foligno
DN 250 (10'') – MOP 70 (35) bar

0	30/09/21	EMISSIONE	MARIONNI	BATTISTI	LUMINARI	Foglio
INDICE	DATA	REVISIONI	ELABORATO	VERIFICATO	APPROVATO	8
Proprietario			Progettista			di 28
snam			COMIS consulenza materiali - ispezioni - saldatura progettazione - direzione lavori			Scala
			Dis. RIM-RV-001			1:10000
			Comm.NR/20047/R-L01			

TRACCIATO CONDOTTA DA RIMUOVERE – CARTA DEI RIPRISTINI VEGETAZIONALI

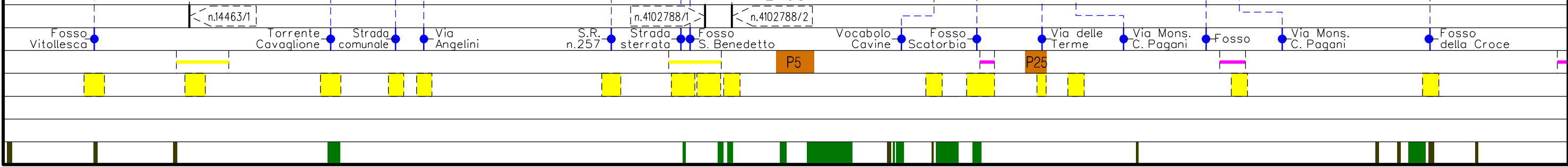
C.T.R. 289120



C.T.R. 289110

18 19 20 21 22



CITTA' DI CASTELLO
PERUGIA



Il presente disegno è di proprietà aziendale - La Società tutelera i propri diritti a termine di legge.

Metanodotto:

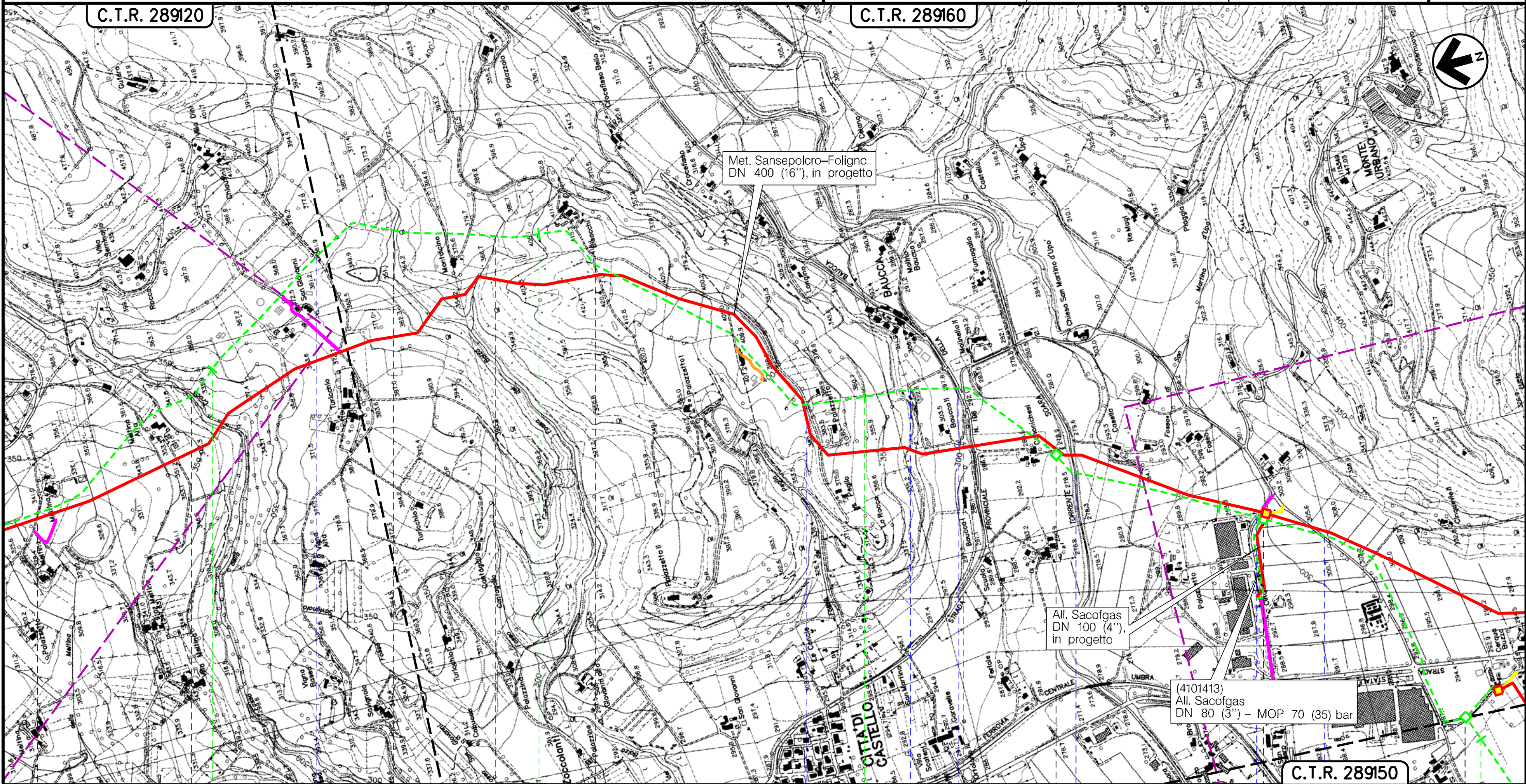
Met. Sansepolcro-Foligno
DN 250 (10'') – MOP 70 (35) bar

0	30/09/21	EMISSIONE	MARIONNI	BATTISTI	LUMINARI	Foglio
INDICE	DATA	REVISIONI	ELABORATO	VERIFICATO	APPROVATO	9
Proprietario	Progettista		Dis. RIM-RV-001		di 28	
			Comm.NR/20047/R-L01		Scala 1:10000	

TRACCIATO CONDOTTA DA RIMUOVERE – CARTA DEI RIPRISTINI VEGETAZIONALI

C.T.R. 289120

C.T.R. 289160



22 23 24 25 26

CITTA' DI CASTELLO
PERUGIA

PIL n.4500330/4-n.4500330/4.1km 24+552

n.4101413/1



n.4103285/1

Via Mons. C. Pagani Fosso della Croce Localita' Zoccolanti Fosso Fosso del balzo Strada sterrata Strada sterrata Fosso S.P. n.106 Vocabolo Chiesa Torrente Soara Strada asfaltata Vocabolo Chiesa

Il presente disegno è di proprietà aziendale - La Società tutelerà i propri diritti a termine di legge.

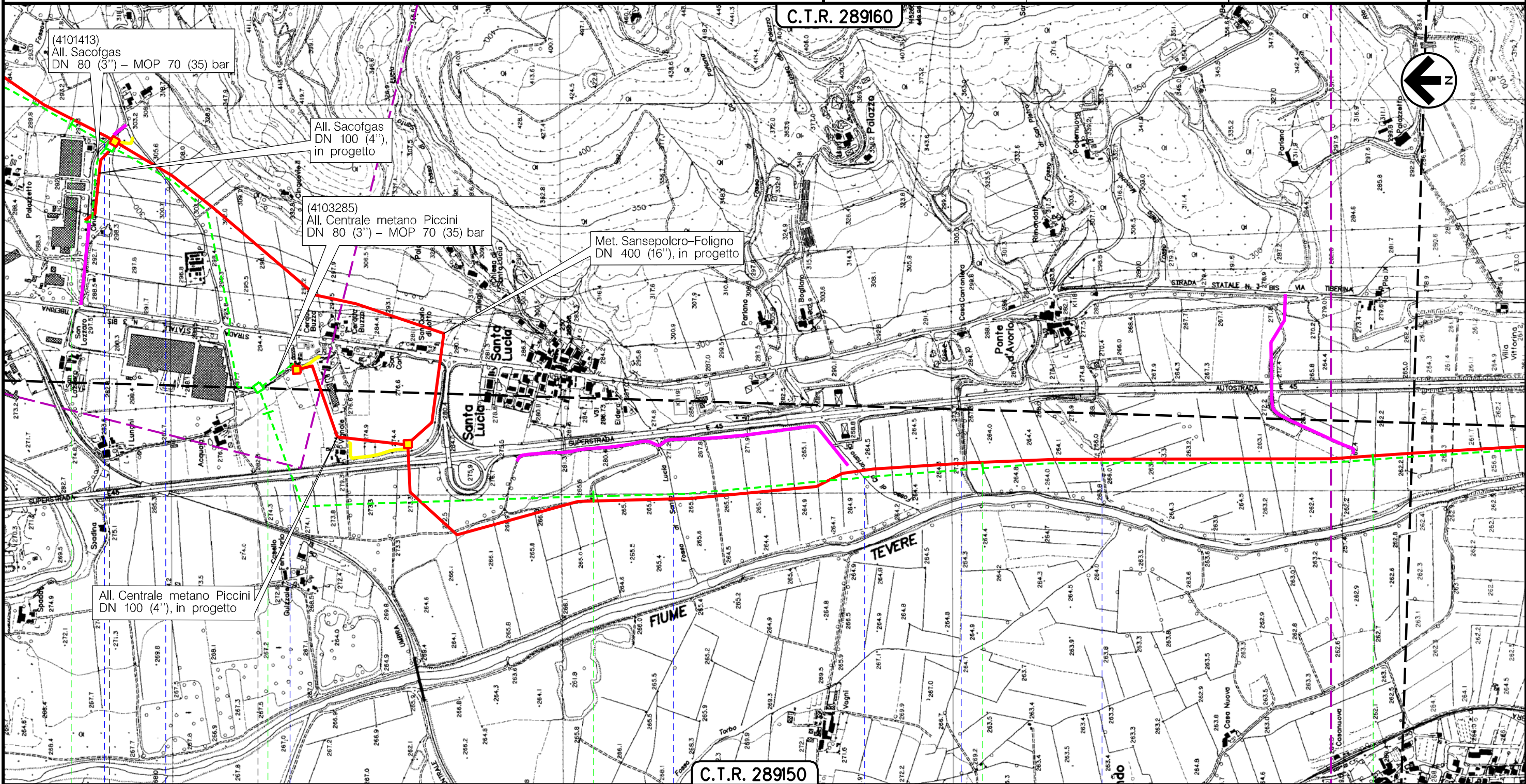
Metanodotto:

Met. Sansepolcro-Foligno
DN 250 (10") – MOP 70 (35) bar

0	30/09/21	EMISSIONE	MARIONNI	BATTISTI	LUMINARI	Foglio
INDICE	DATA	REVISIONI	ELABORATO	VERIFICATO	APPROVATO	10
Proprietario	Progettista		Dis. RIM-RV-001		Comm.NR/20047/R-L01	di 28
						Scala
						1:10000

TRACCIATO CONDOTTA DA RIMUOVERE – CARTA DEI RIPRISTINI VEGETAZIONALI

C.T.R. 289160



(4101413)
All. Sacofgas
DN 80 (3") – MOP 70 (35) bar

All. Sacofgas
DN 100 (4")
in progetto

(4103285)
All. Centrale metano Piccini
DN 80 (3") – MOP 70 (35) bar

Met. Sansepolcro-Foligno
DN 400 (16")
in progetto

All. Centrale metano Piccini
DN 100 (4")
in progetto

C.T.R. 289150

CITTA' DI CASTELLO
PERUGIA

n.4101413/1
Strada
asfaltata

n.4103285/1
Vocabolo
Chiesa

Superstrada
E45

Fosso
Santa Lucia

Fosso di
Ca' Poriano

Fosso



Strada
sterrata

P6

Il presente disegno è di proprietà aziendale – La Società tutelera i propri diritti a termine di legge.

Metanodotto:

Met. Sansepolcro-Foligno
DN 250 (10'') – MOP 70 (35) bar

0	30/09/21	EMISSIONE	MARIONNI	BATTISTI	LUMINARI	Foglio
INDICE	DATA	REVISIONI	ELABORATO	VERIFICATO	APPROVATO	11
Proprietario			Progettista			di 28
						Scala
			Dis. RIM-RV-001			1:10000
			Comm.NR/20047/R-L01			

TRACCIATO CONDOTTA DA RIMUOVERE – CARTA DEI RIPRISTINI VEGETAZIONALI

C.T.R. 299040

Met. Sansepolcro-Foligno
DN 400 (16''), in progetto

(4104720)
All. Com. Citta' di Castello 2^ Pr.
DN 80 (3'') – MOP 70 (35) bar

All. Com. Citta' di Castello 2^ Pr.
DN 100 (4''), in progetto

C.T.R. 299030

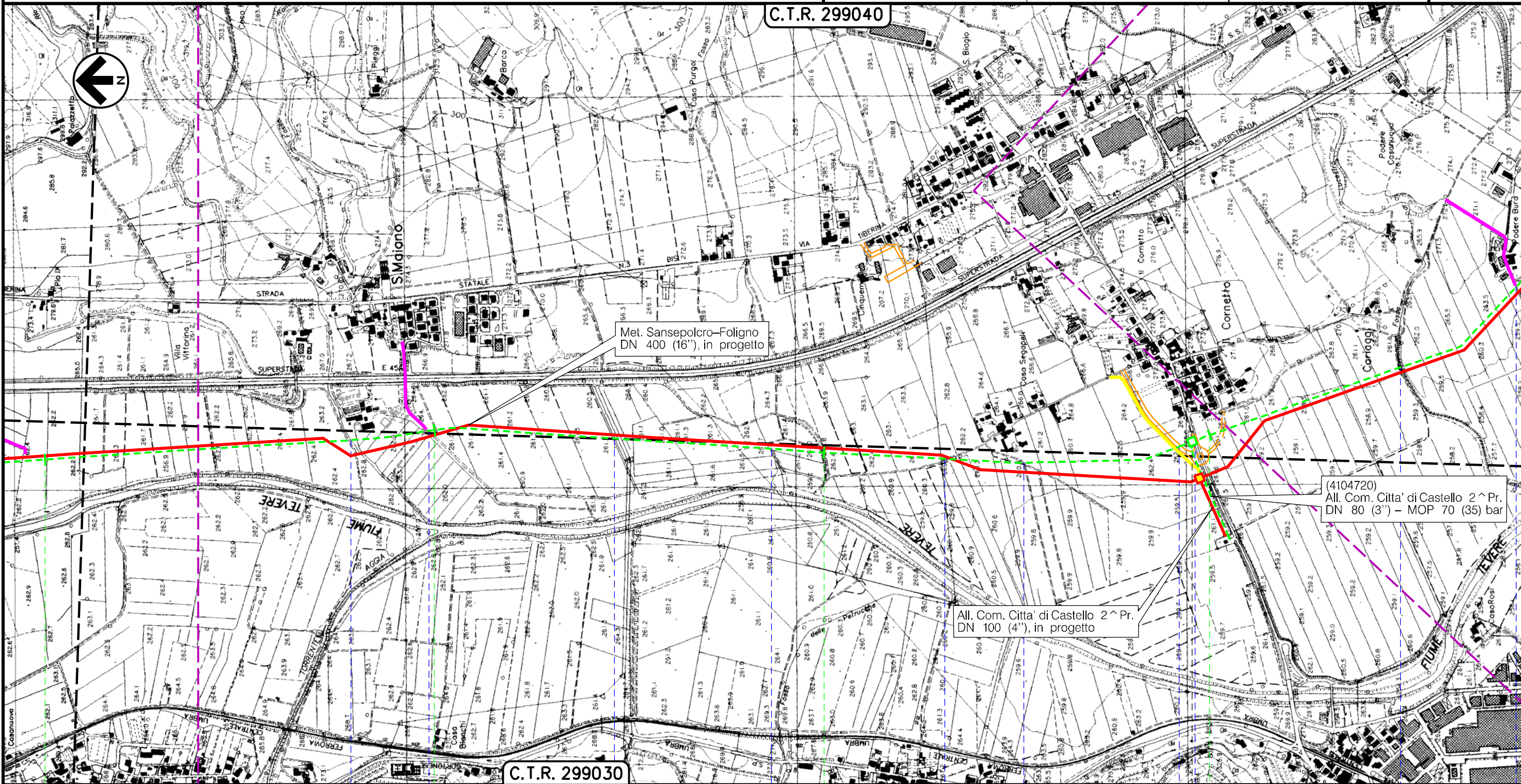
CITTA' DI CASTELLO
PERUGIA

n.4104720/1

Rio Gracciato Strada sterrata Fosso Strada sterrata Strada sterrata Strada sterrata Strada sterrata Strada asfaltata Via dell'Industria Fosso Lucestro Strada bianca

P7

Il presente disegno è di proprietà aziendale – La Società tutelera i propri diritti a termine di legge.



Metanodotto:

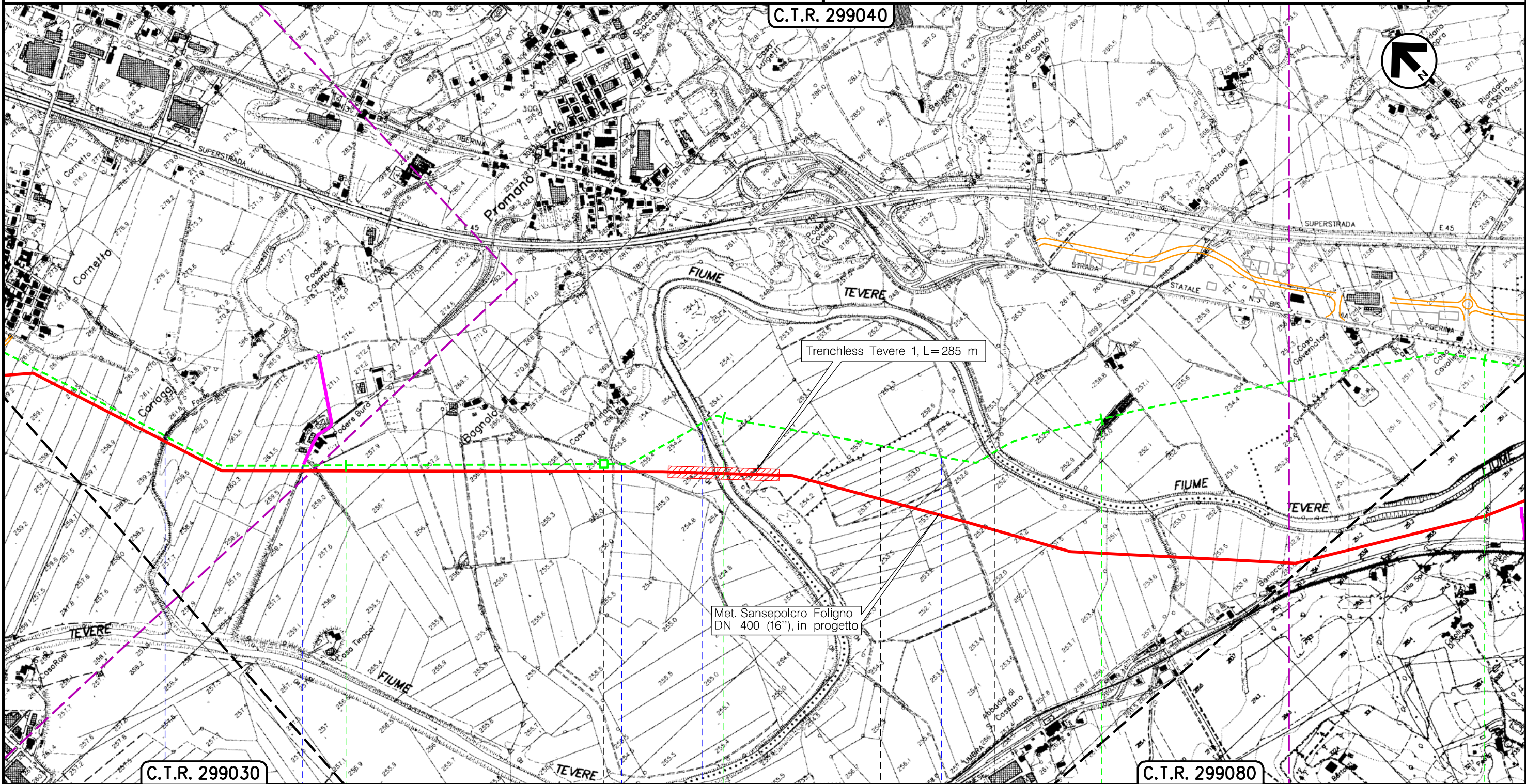
Met. Sansepolcro-Foligno
DN 250 (10") – MOP 70 (35) bar

0		30/09/21	EMISSIONE			MARIONNI	BATTISTI	LUMINARI
INDICE	DATA		REVISIONI			ELABORATO	VERIFICATO	APPROVATO
Proprietario			Progettista			Dis. RIM-RV-001		
snam			COMIS			Comm.NR/20047/R-L01		

Foglio 12 di 28
Scala 1:10000

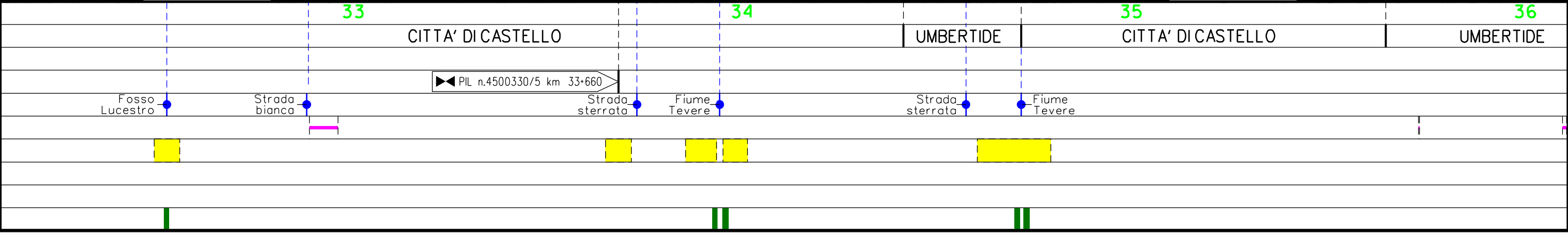
TRACCIATO CONDOTTA DA RIMUOVERE – CARTA DEI RIPRISTINI VEGETAZIONALI

Il presente disegno è di proprietà aziendale – La Società tutelera i propri diritti a termine di legge.





C.T.R. 299030

C.T.R. 299080

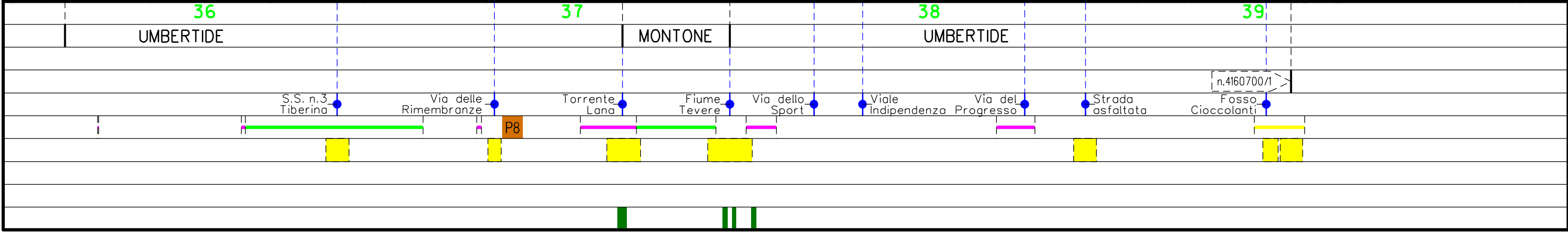
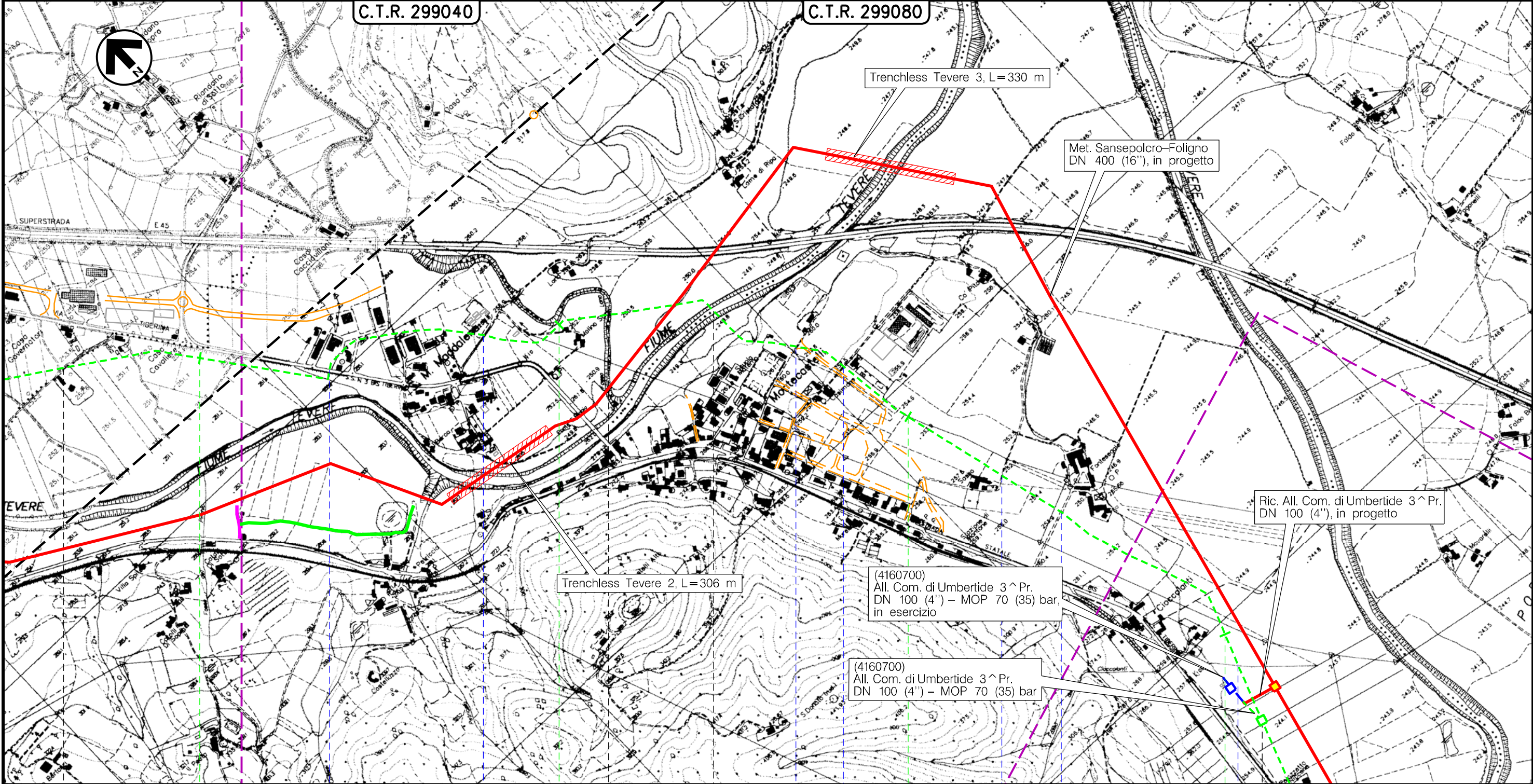


Metanodotto:

Met. Sansepolcro-Foligno
DN 250 (10") - MOP 70 (35) bar

0	30/09/21	EMISSIONE	MARIONNI	BATTISTI	LUMINARI	Foglio
INDICE	DATA	REVISIONI	ELABORATO	VERIFICATO	APPROVATO	13
Proprietario	Progettista		Dis. RIM-RV-001		Comm.NR/20047/R-L01	di 28
						Scala
						1:10000



TRACCIATO CONDOTTA DA RIMUOVERE - CARTA DEI RIPRISTINI VEGETAZIONALI



Il presente disegno è di proprietà aziendale - La Società tutelera i propri diritti a termine di legge.

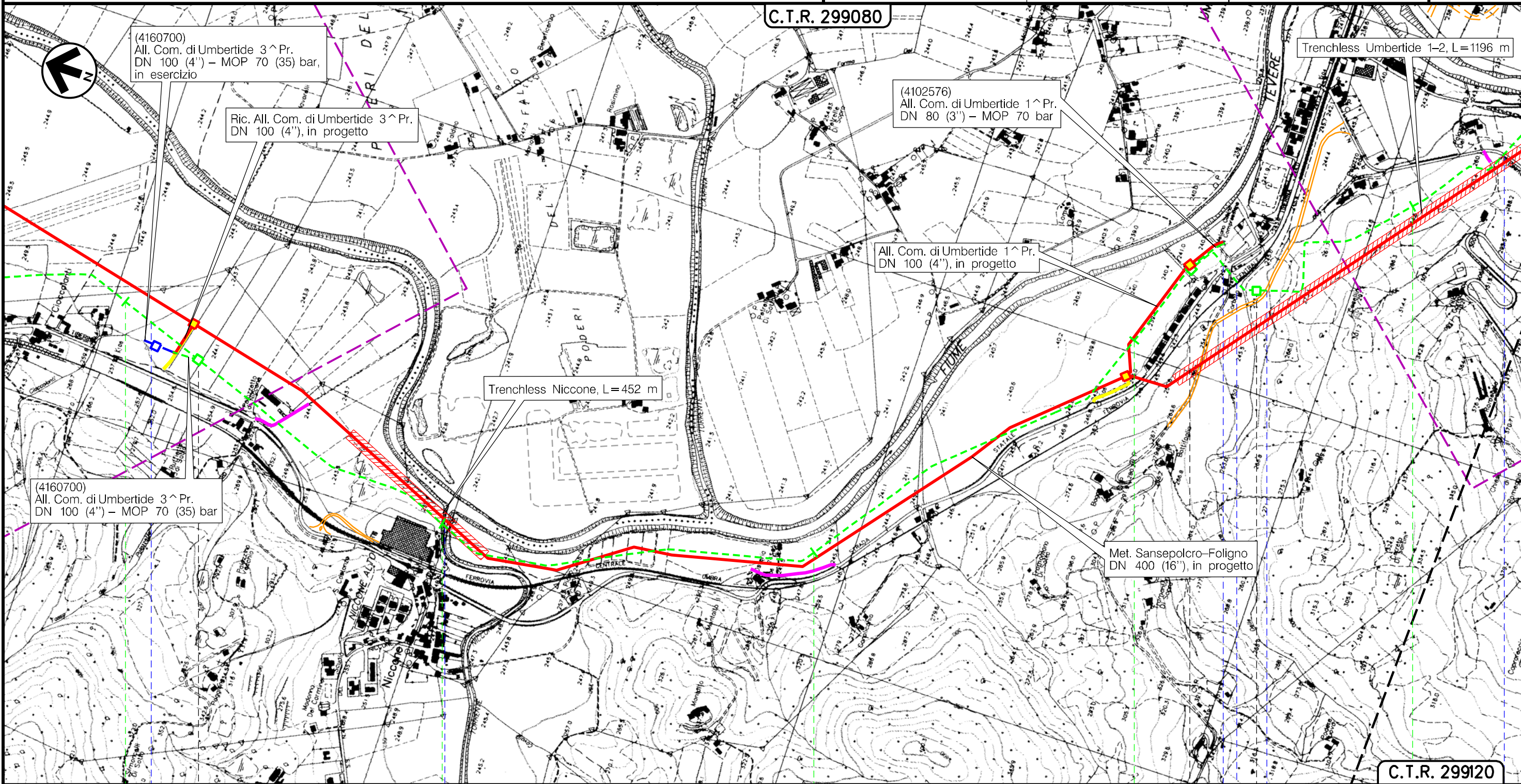
Metanodotto:

Met. Sansepolcro-Foligno
DN 250 (10") - MOP 70 (35) bar

0	30/09/21	EMISSIONE	MARIONNI	BATTISTI	LUMINARI	Foglio
INDICE	DATA	REVISIONI	ELABORATO	VERIFICATO	APPROVATO	14
Proprietario	Progettista		Dis. RIM-RV-001		Comm.NR/20047/R-L01	di 28
						Scala
						1:10000

TRACCIATO CONDOTTA DA RIMUOVERE - CARTA DEI RIPRISTINI VEGETAZIONALI


C.T.R. 299080



C.T.R. 299120

39 40 41 42 43



UMBERTIDE
PERUGIA



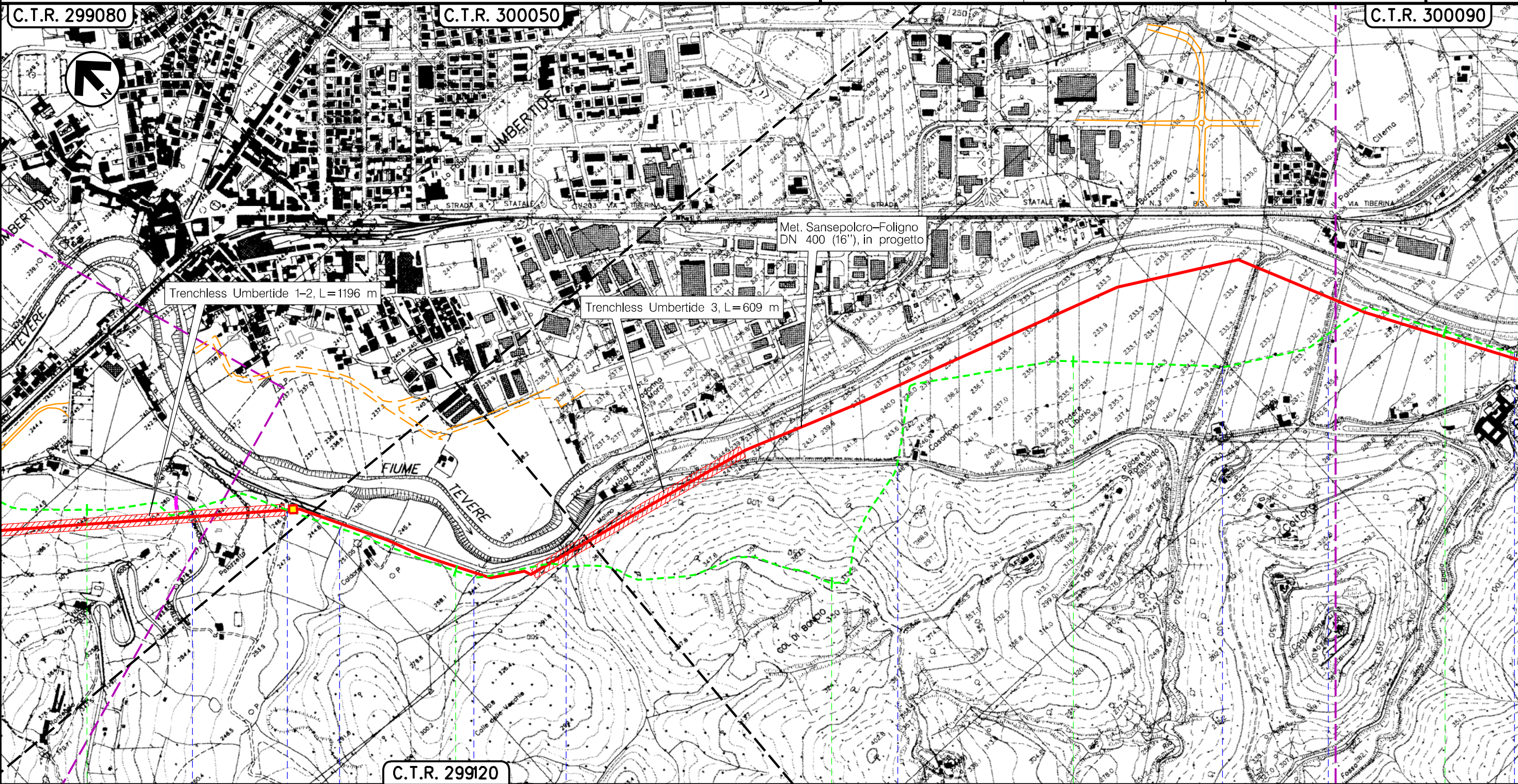
Il presente disegno è di proprietà aziendale - La Società tutelera i propri diritti a termine di legge.

Metanodotto:

Met. Sansepolcro-Foligno
DN 250 (10'') – MOP 70 (35) bar

0	30/09/21	EMISSIONE	MARIONNI	BATTISTI	LUMINARI	Foglio
INDICE	DATA	REVISIONI	ELABORATO	VERIFICATO	APPROVATO	15
Proprietario	Progettista		Dis. RIM-RV-001		Comm.NR/20047/R-L01	di 28
						Scala
						1:10000

TRACCIATO CONDOTTA DA RIMUOVERE – CARTA DEI RIPRISTINI VEGETAZIONALI





Il presente disegno è di proprietà aziendale - La Società tutela i propri diritti a termine di legge.



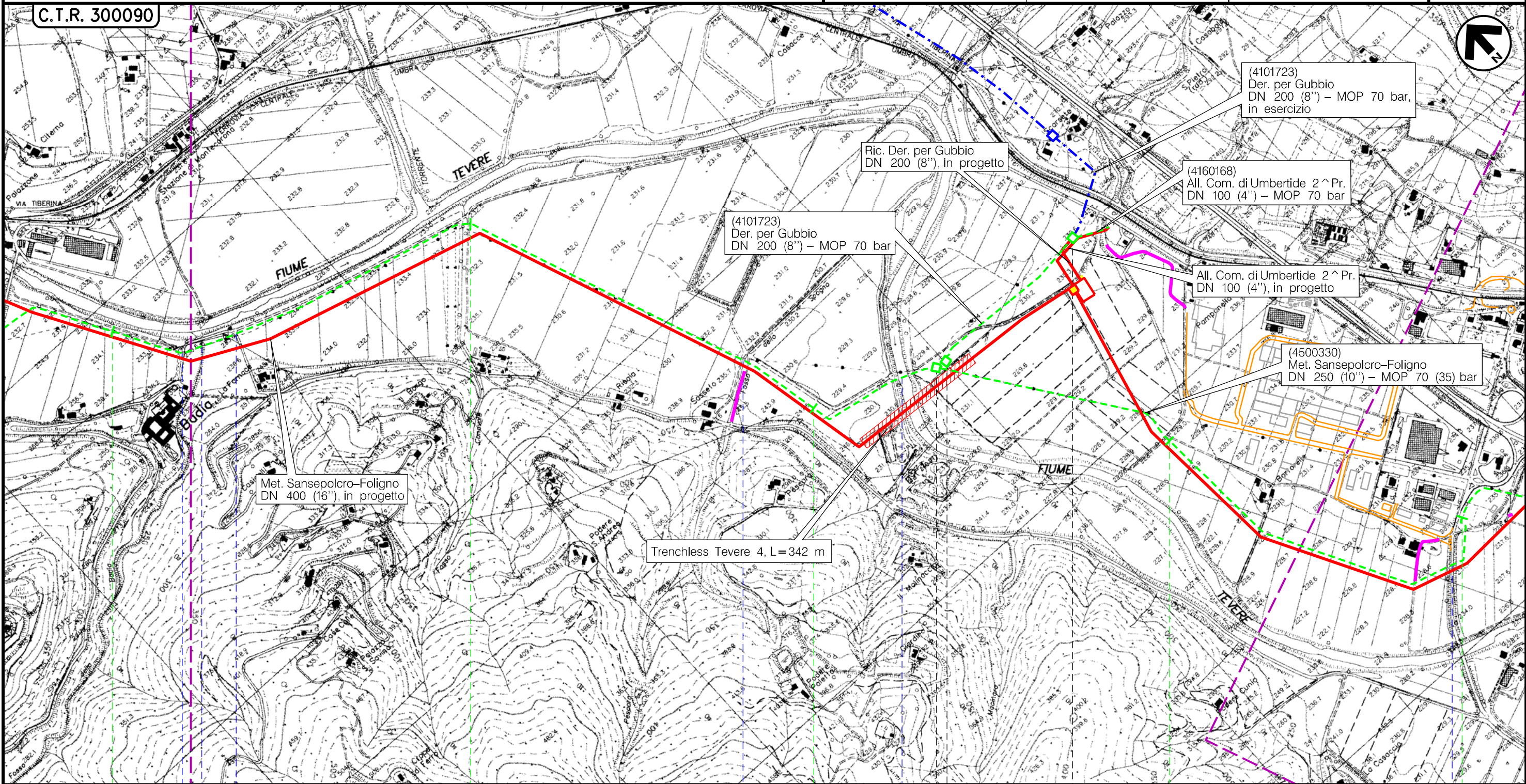
Metanodotto:

Met. Sansepolcro-Foligno
DN 250 (10") - MOP 70 (35) bar

0	30/09/21	EMISSIONE	MARIONNI	BATTISTI	LUMINARI	Foglio
INDICE	DATA	REVISIONI	ELABORATO	VERIFICATO	APPROVATO	16
Proprietario	Progettista		Dis. RIM-RV-001		Comm.NR/20047/R-L01	di 28
						Scala
						1:10000

TRACCIATO CONDOTTA DA RIMUOVERE - CARTA DEI RIPRISTINI VEGETAZIONALI

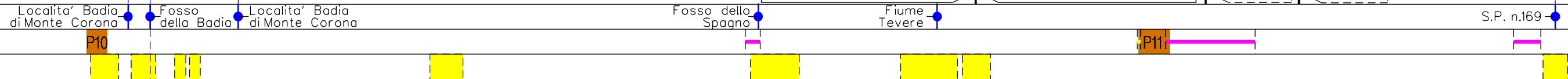
C.T.R. 300090



47 48 49 50 51

UMBERTIDE
PERUGIA



PIDI n.4500330/9 km 49+356 PIDI n.4500330/9.1km 49+356 <n.4101723/1.1 <n.4101723/1.2



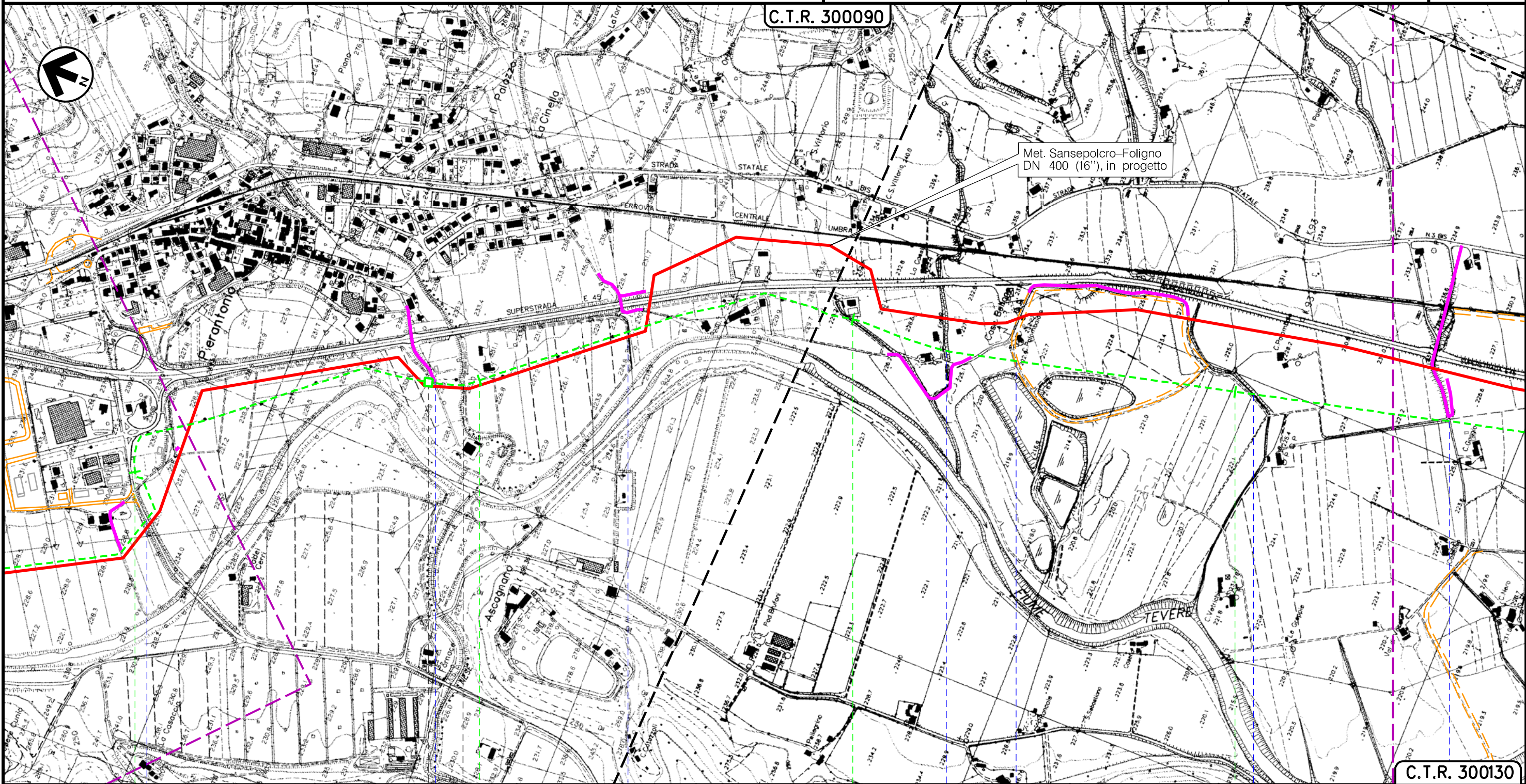
Il presente disegno è di proprietà aziendale - La Società tutelera i propri diritti a termine di legge.

Metanodotto:

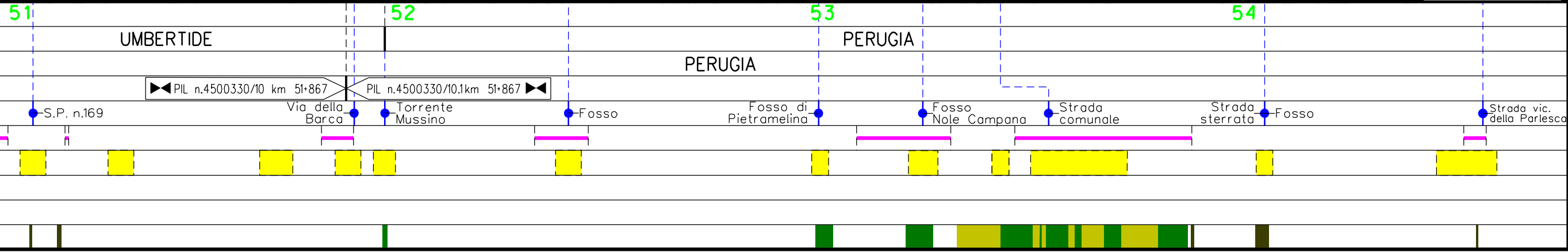
Met. Sansepolcro-Foligno
DN 250 (10'') – MOP 70 (35) bar

0	30/09/21	EMISSIONE	MARIONNI	BATTISTI	LUMINARI	Foglio
INDICE	DATA	REVISIONI	ELABORATO	VERIFICATO	APPROVATO	17
Proprietario	Progettista		Dis. RIM-RV-001		Comm.NR/20047/R-L01	di 28
						Scala 1:10000

TRACCIATO CONDOTTA DA RIMUOVERE – CARTA DEI RIPRISTINI VEGETAZIONALI



Il presente disegno è di proprietà aziendale – La Società tutelera i propri diritti a termine di legge.



Metanodotto:

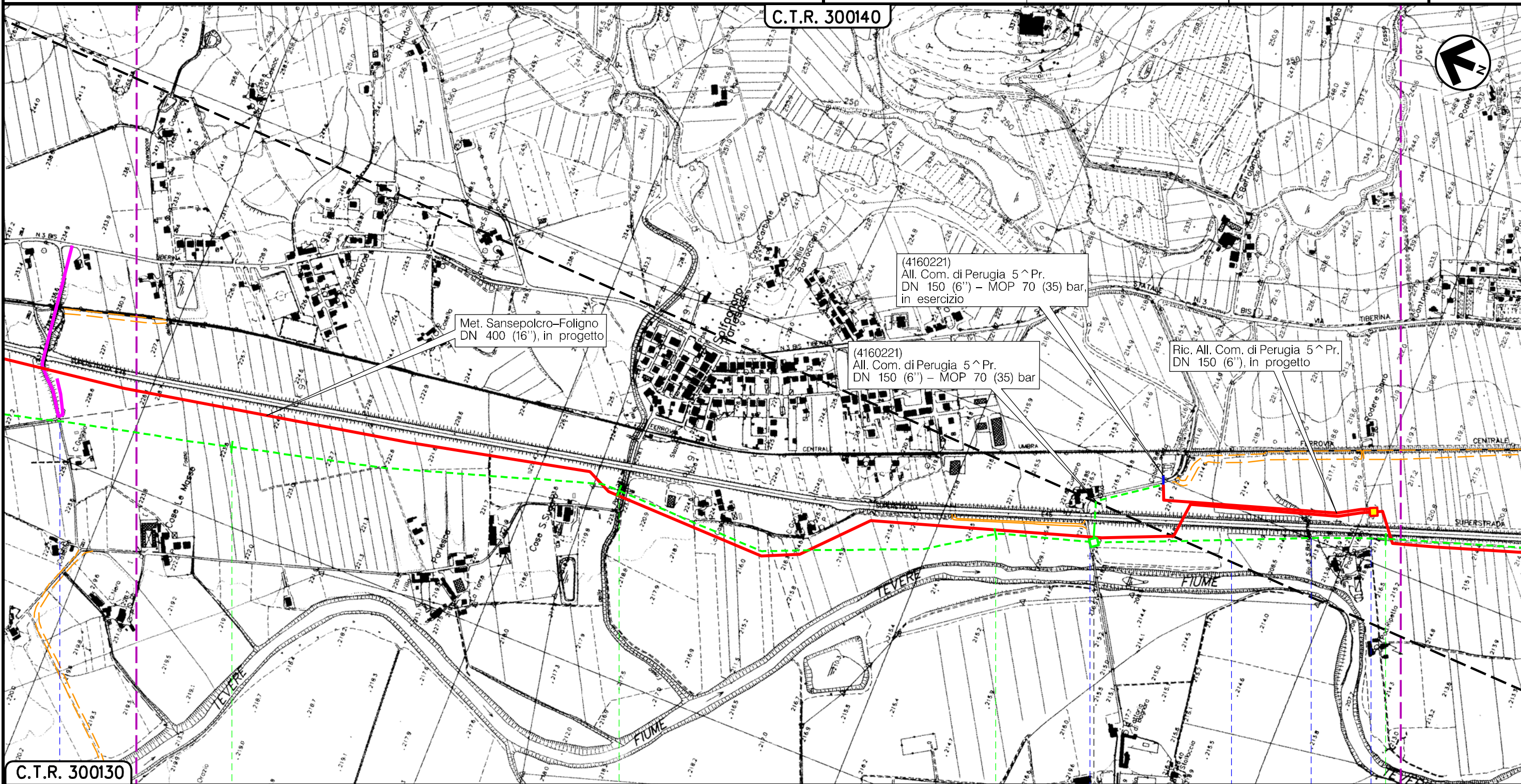
Met. Sansepolcro-Foligno
DN 250 (10") – MOP 70 (35) bar

0	30/09/21	EMISSIONE	MARIONNI	BATTISTI	LUMINARI
INDICE	DATA	REVISIONI	ELABORATO	VERIFICATO	APPROVATO
Proprietario		Progettista		Dis. RIM-RV-001	
snam		COMIS		Comm.NR/20047/R-L01	

Foglio
18
di 28
Scala
1:10000

TRACCIATO CONDOTTA DA RIMUOVERE – CARTA DEI RIPRISTINI VEGETAZIONALI

C.T.R. 300140



C.T.R. 300130

55

56

57

58



PERUGIA
PERUGIA



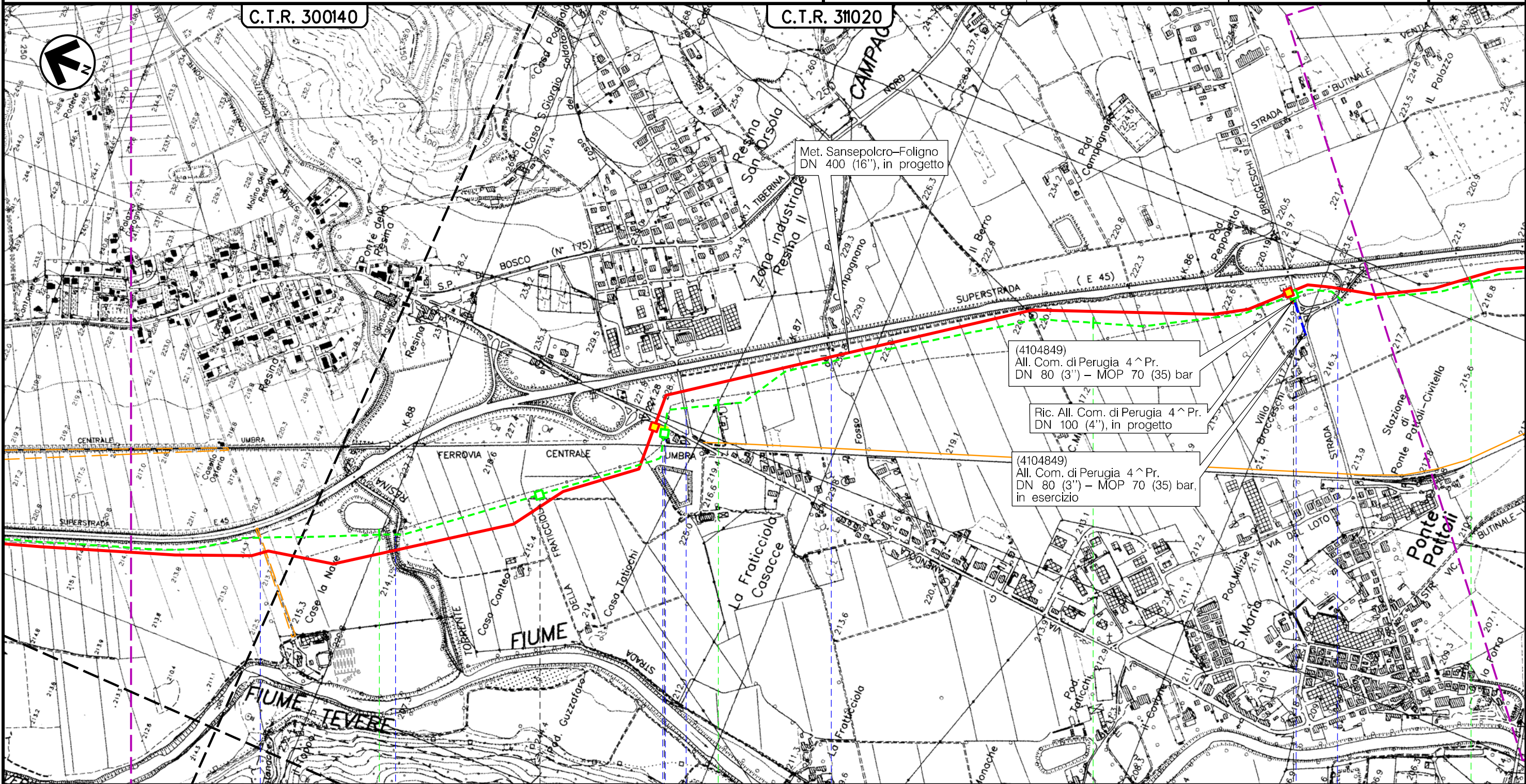
Il presente disegno è di proprietà aziendale – La Società tutelerà i propri diritti a termine di legge.

Metanodotto:

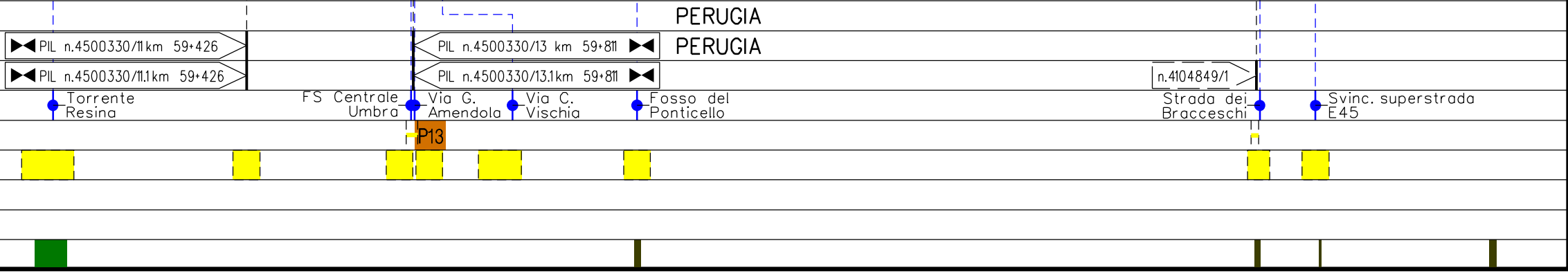
Met. Sansepolcro-Foligno
DN 250 (10") - MOP 70 (35) bar

0	30/09/21	EMISSIONE	MARIONI	BATTISTI	LUMINARI	Foglio
INDICE	DATA	REVISIONI	ELABORATO	VERIFICATO	APPROVATO	19
Proprietario			Progettista			di 28
						Scala
			Dis. RIM-RV-001			1:10000
			Comm.NR/20047/R-L01			

TRACCIATO CONDOTTA DA RIMUOVERE - CARTA DEI RIPRISTINI VEGETAZIONALI





59 60 61 62



Il presente disegno è di proprietà aziendale - La Società tutelerà i propri diritti a termine di legge.

Metanodotto:

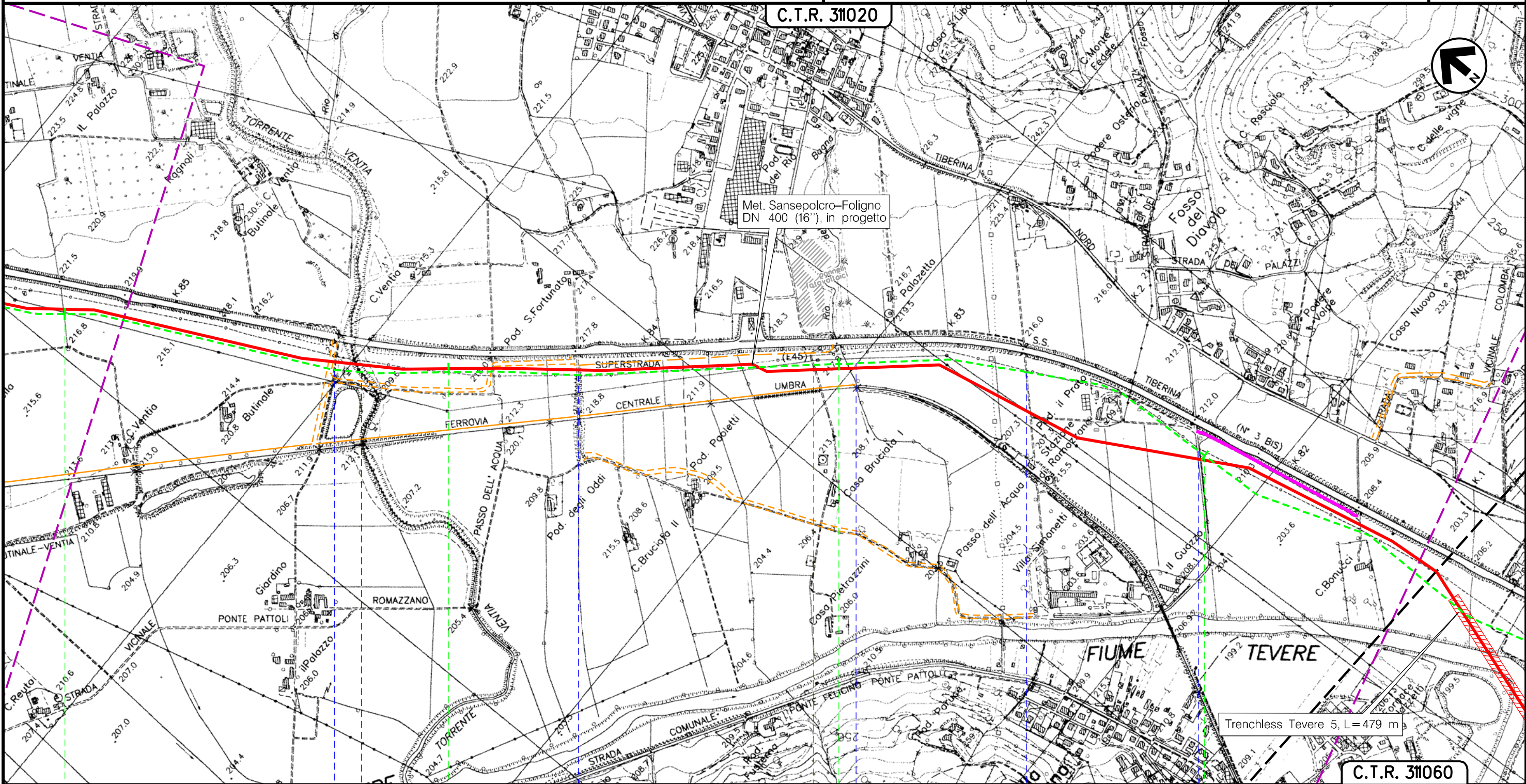
Met. Sansepolcro-Foligno
DN 250 (10'') – MOP 70 (35) bar

0	30/09/21	EMISSIONE	MARIONNI	BATTISTI	LUMINARI	Foglio
INDICE	DATA	REVISIONI	ELABORATO	VERIFICATO	APPROVATO	20
Proprietario	Progettista		Dis. RIM-RV-001		Comm.NR/20047/R-L01	di 28
						Scala
						1:10000

TRACCIATO CONDOTTA DA RIMUOVERE – CARTA DEI RIPRISTINI VEGETAZIONALI

C.T.R. 31020

Met. Sansepolcro-Foligno
DN 400 (16''), in progetto



Trenchless Tevere 5, L=479 m

C.T.R. 31060

62

63

64

65

PERUGIA
PERUGIA

Strada Vic.
Butiniale-Ventia

Torrente
Ventia

Strada
San Fortunato

Strada
Passo dell'Acqua

Rio del
Bagno

Strada
Comunale

Strada Passo
dell'Acqua

P14

Il presente disegno è di proprietà aziendale - La Società tutelerà i propri diritti a termine di legge.

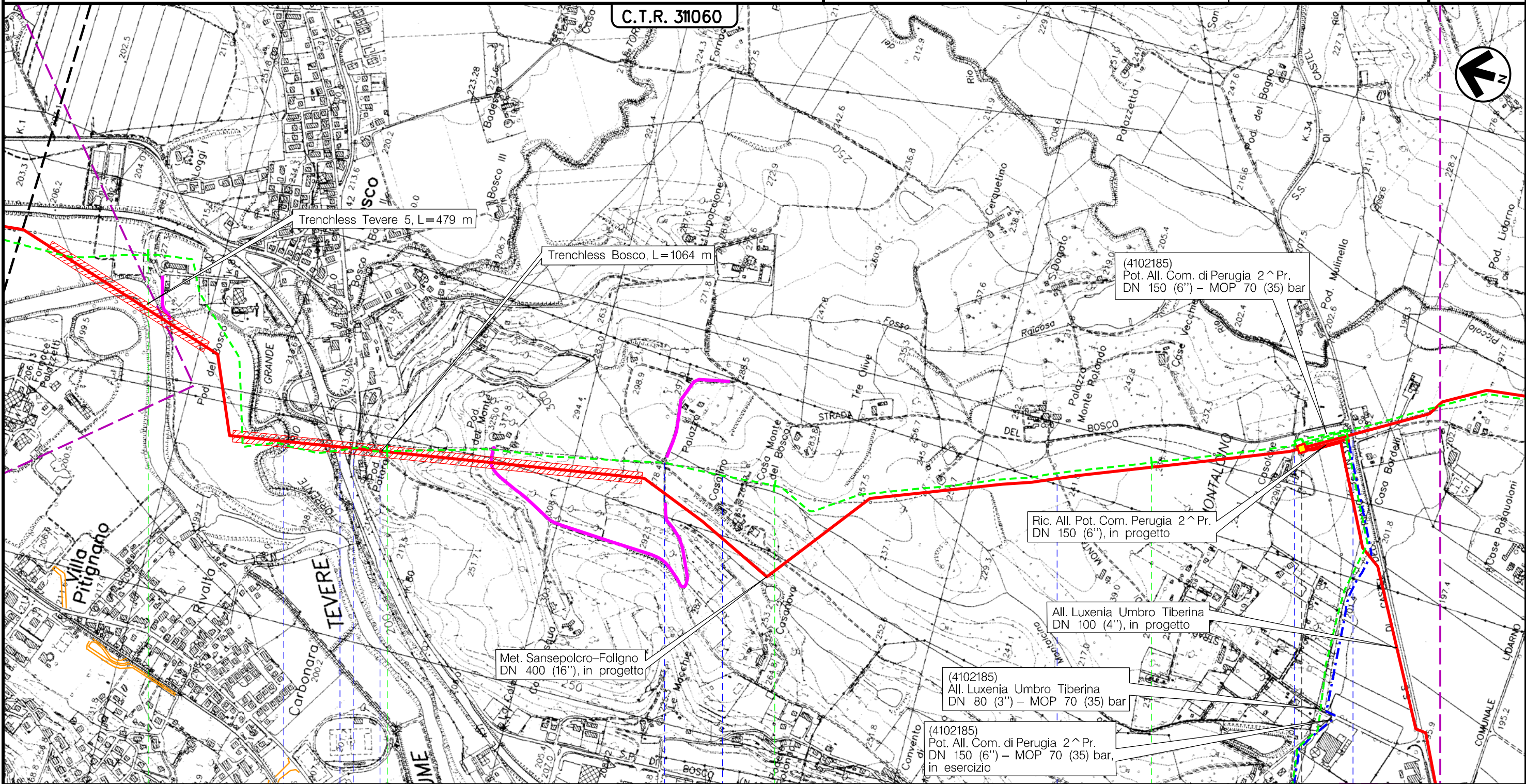
Metanodotto:

Met. Sansepolcro-Foligno
DN 250 (10'') – MOP 70 (35) bar

0	30/09/21	EMISSIONE	MARIONNI	BATTISTI	LUMINARI	Foglio 21
INDICE	DATA	REVISIONI	ELABORATO	VERIFICATO	APPROVATO	di 28
Proprietario		Progettista		Dis. RIM-RV-001		Scala 1:10000
				Comm.NR/20047/R-L01		

TRACCIATO CONDOTTA DA RIMUOVERE – CARTA DEI RIPRISTINI VEGETAZIONALI

C.T.R. 311060



Trenchless Tevere 5, L=479 m

Trenchless Bosco, L=1064 m

(4102185)
Pot. All. Com. di Perugia 2[^]Pr.
DN 150 (6'') – MOP 70 (35) bar

Ric. All. Pot. Com. Perugia 2[^]Pr.
DN 150 (6''), in progetto

All. Luxenia Umbro Tiberina
DN 100 (4''), in progetto

(4102185)
All. Luxenia Umbro Tiberina
DN 80 (3'') – MOP 70 (35) bar

(4102185)
Pot. All. Com. di Perugia 2[^]Pr.
DN 150 (6'') – MOP 70 (35) bar,
in esercizio

Met. Sansepolcro-Foligno
DN 400 (16''), in progetto

66

67

68

69

PERUGIA
PERUGIA

Torrente Rio Grande

Superstrada E45

Strada Tiberina Nord

Strada Comunale

Strada Comunale Fosso di Montalcino

Strada di Montalcino

PIIn.4500330/14.1km 69+382

Strada Asfaltata



Strada Fabrianese

P15

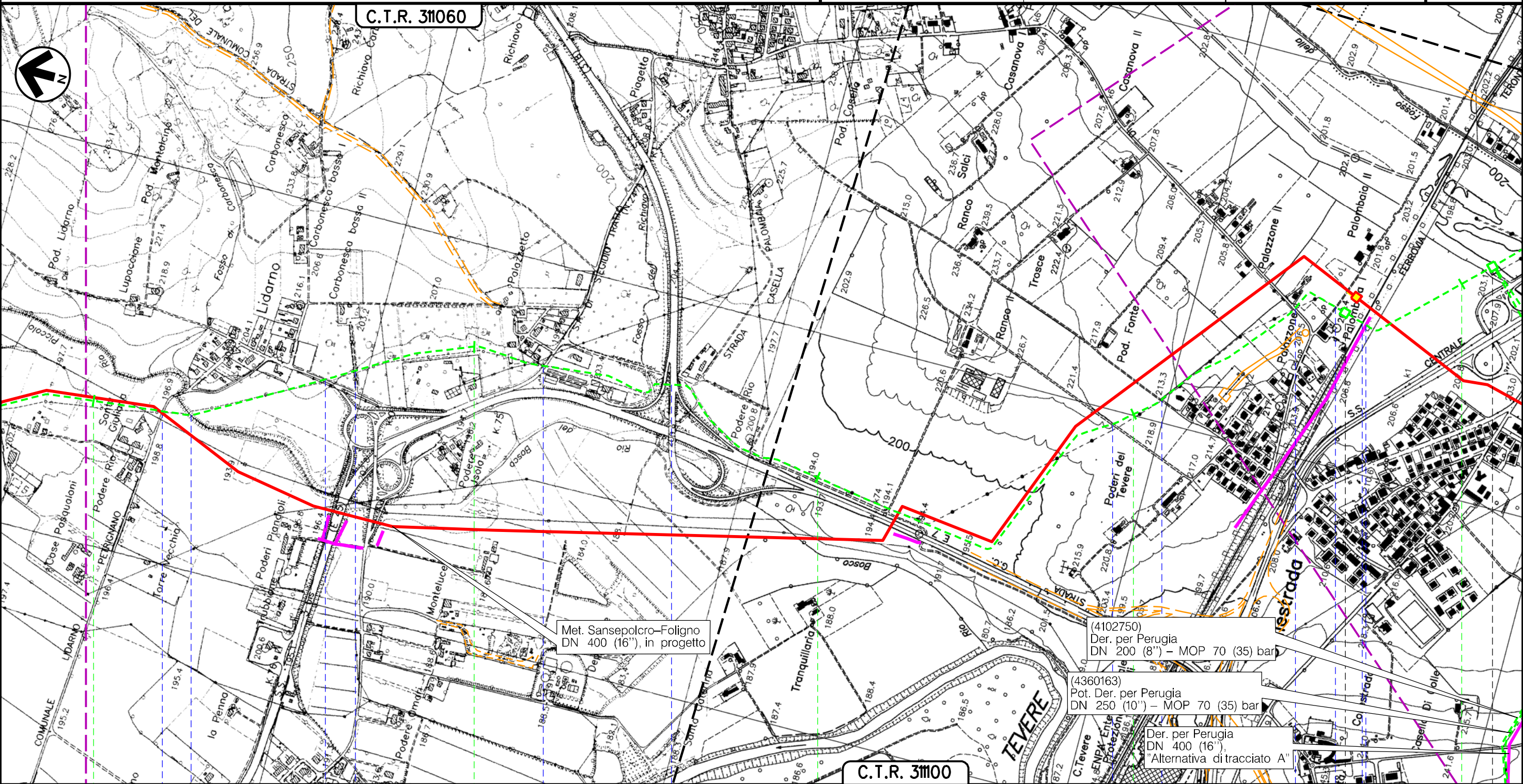
Il presente disegno è di proprietà aziendale - La Società tutelera i propri diritti a termine di legge.

Metanodotto:

Met. Sansepolcro-Foligno
DN 250 (10") - MOP 70 (35) bar

0	30/09/21	EMISSIONE	MARIONI	BATTISTI	LUMINARI	Foglio
INDICE	DATA	REVISIONI	ELABORATO	VERIFICATO	APPROVATO	22
Proprietario			Progettista			di 28
						Scala
			Dis. RIM-RV-001			1:10000
			Comm.NR/20047/R-L01			

TRACCIATO CONDOTTA DA RIMUOVERE - CARTA DEI RIPRISTINI VEGETAZIONALI



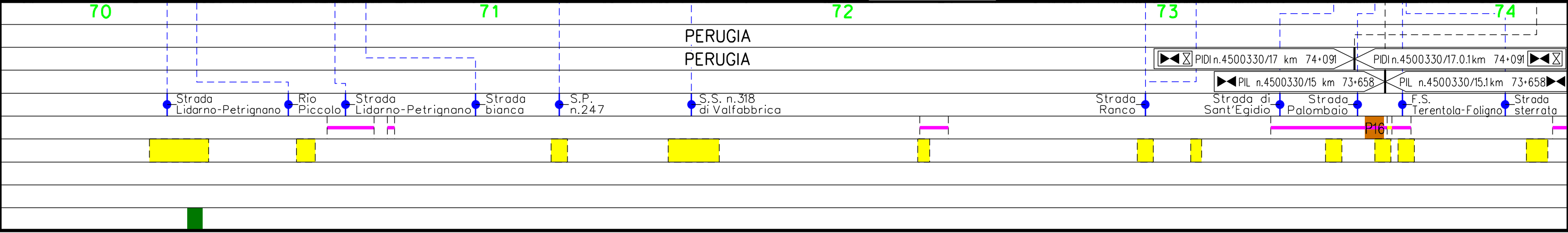
Met. Sansepolcro-Foligno
DN 400 (16") in progetto

(4102750)
Der. per Perugia
DN 200 (8") - MOP 70 (35) bar

(4360163)
Pot. Der. per Perugia
DN 250 (10") - MOP 70 (35) bar

Der. per Perugia
DN 400 (16")
"Alternativa di tracciato A"

Il presente disegno è di proprietà aziendale - La Società tutelerà i propri diritti a termine di legge.

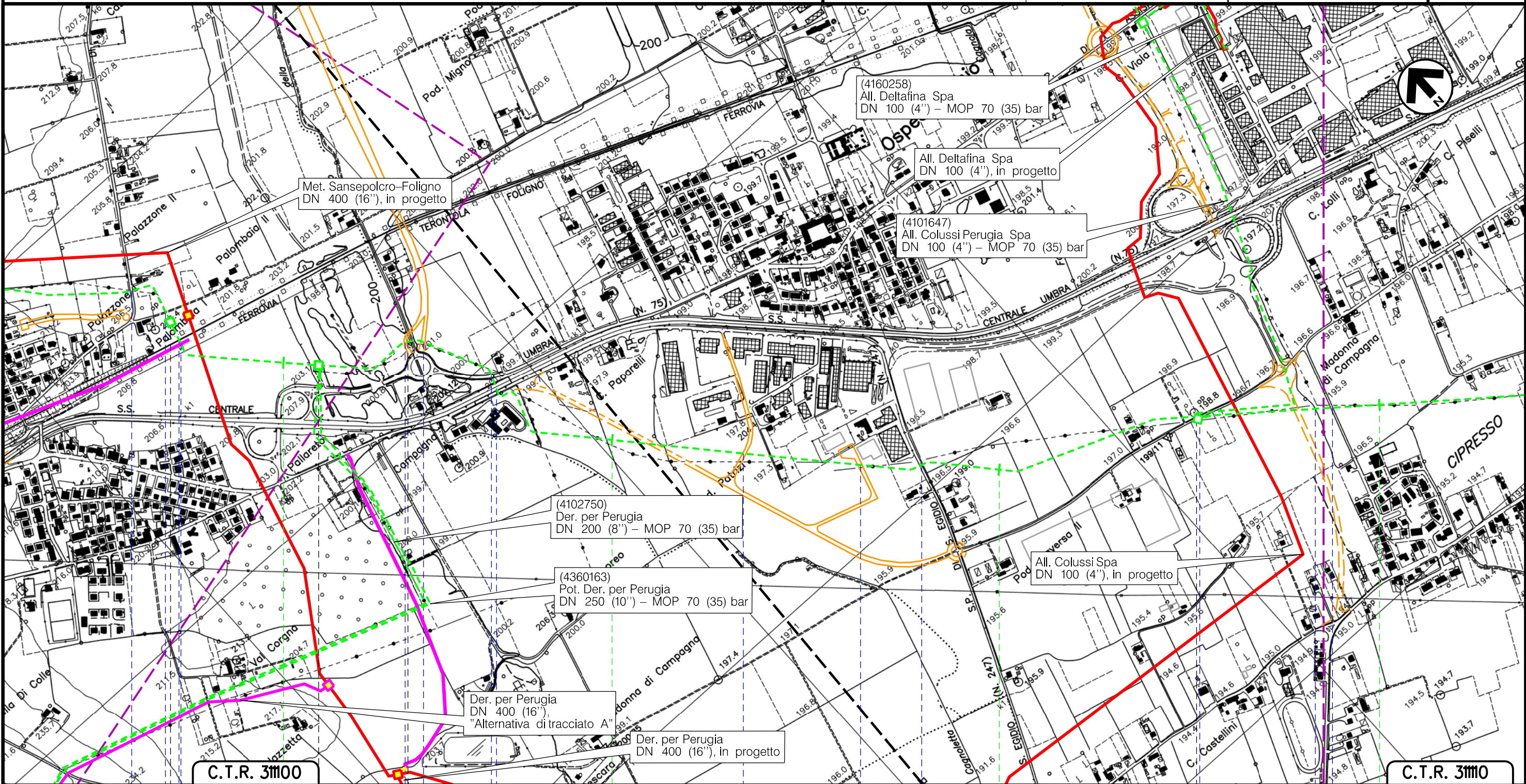


Metanodotto:

Met. Sansepolcro-Foligno
DN 250 (10") - MOP 70 (35) bar

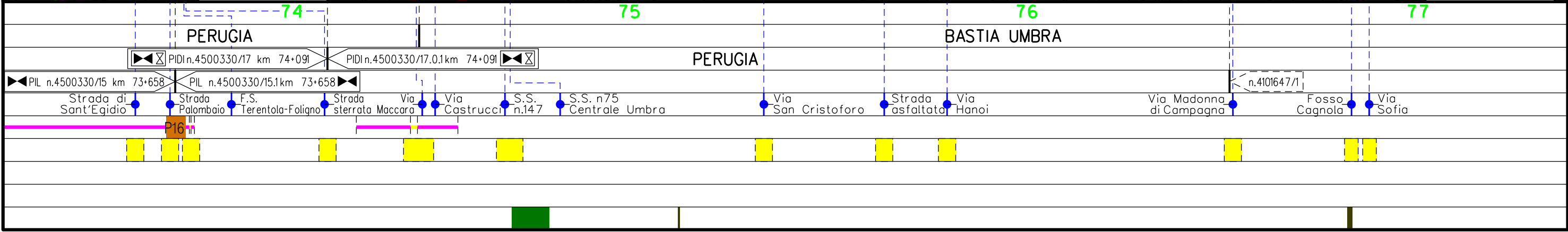
TRACCIATO CONDOTTA DA RIMUOVERE - CARTA DEI RIPRISTINI VEGETAZIONALI

0	30/09/21	EMISSIONE	MARIONNI	BATTISTI	LUMINARI	Foglio
INDICE	DATA	REVISIONI	ELABORATO	VERIFICATO	APPROVATO	23
Proprietario	Progettista		Dis. RIM-RV-001		Comm.NR/20047/R-L01	di 28
						Scala
						1:10000



C.T.R. 31100



C.T.R. 31100



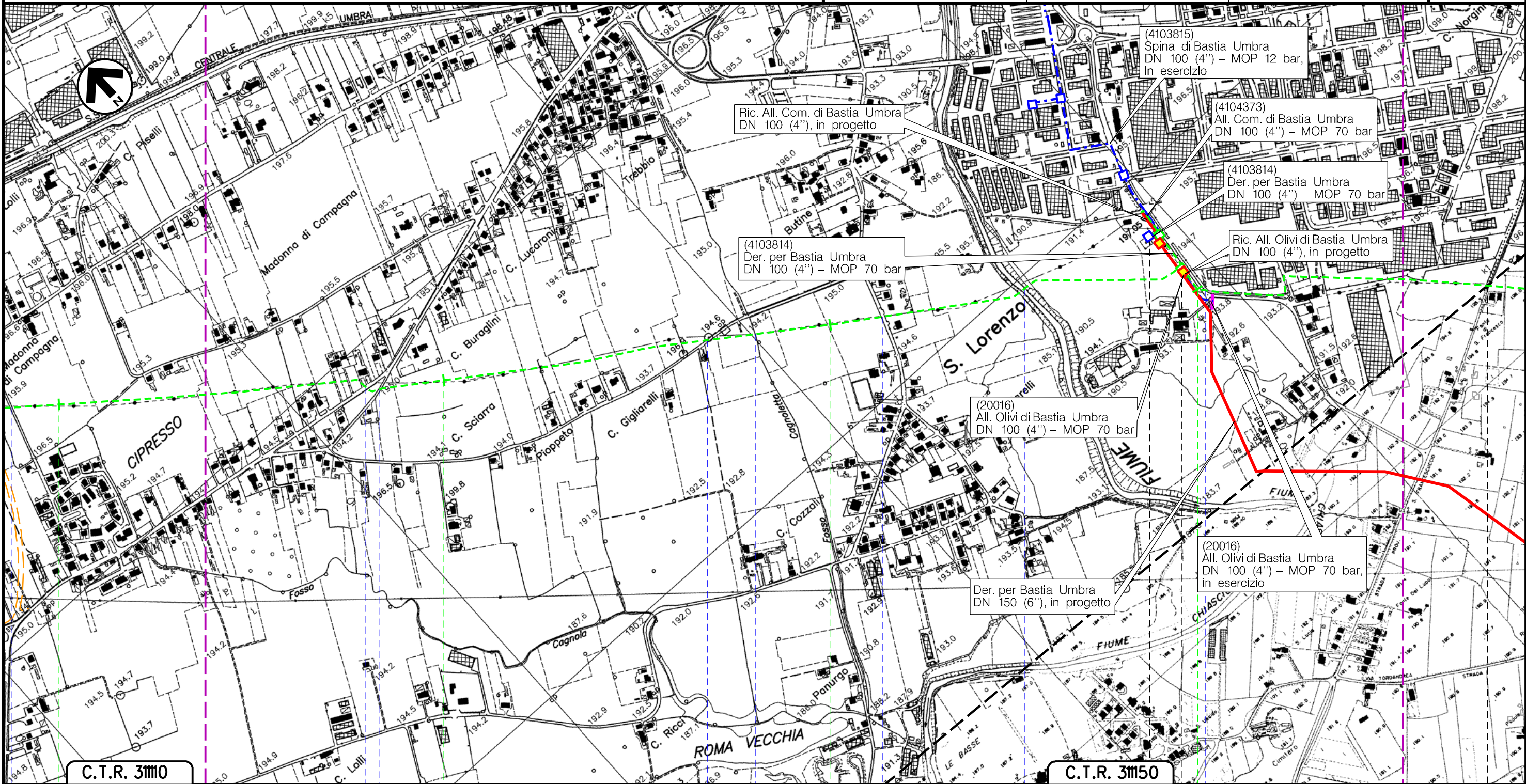
Il presente disegno è di proprietà aziendale - La Società tutelerà i propri diritti a termine di legge.

Metanodotto:


Met. Sansepolcro-Foligno
DN 250 (10") - MOP 70 (35) bar

0	30/09/21	EMISSIONE	MARIONNI	BATTISTI	LUMINARI	Foglio
INDICE	DATA	REVISIONI	ELABORATO	VERIFICATO	APPROVATO	24
Proprietario	Progettista		Dis. RIM-RV-001		Comm.NR/20047/R-L01	di 28
						Scala
						1:10000

TRACCIATO CONDOTTA DA RIMUOVERE - CARTA DEI RIPRISTINI VEGETAZIONALI





Il presente disegno è di proprietà aziendale - La Società tutelera i propri diritti a termine di legge.

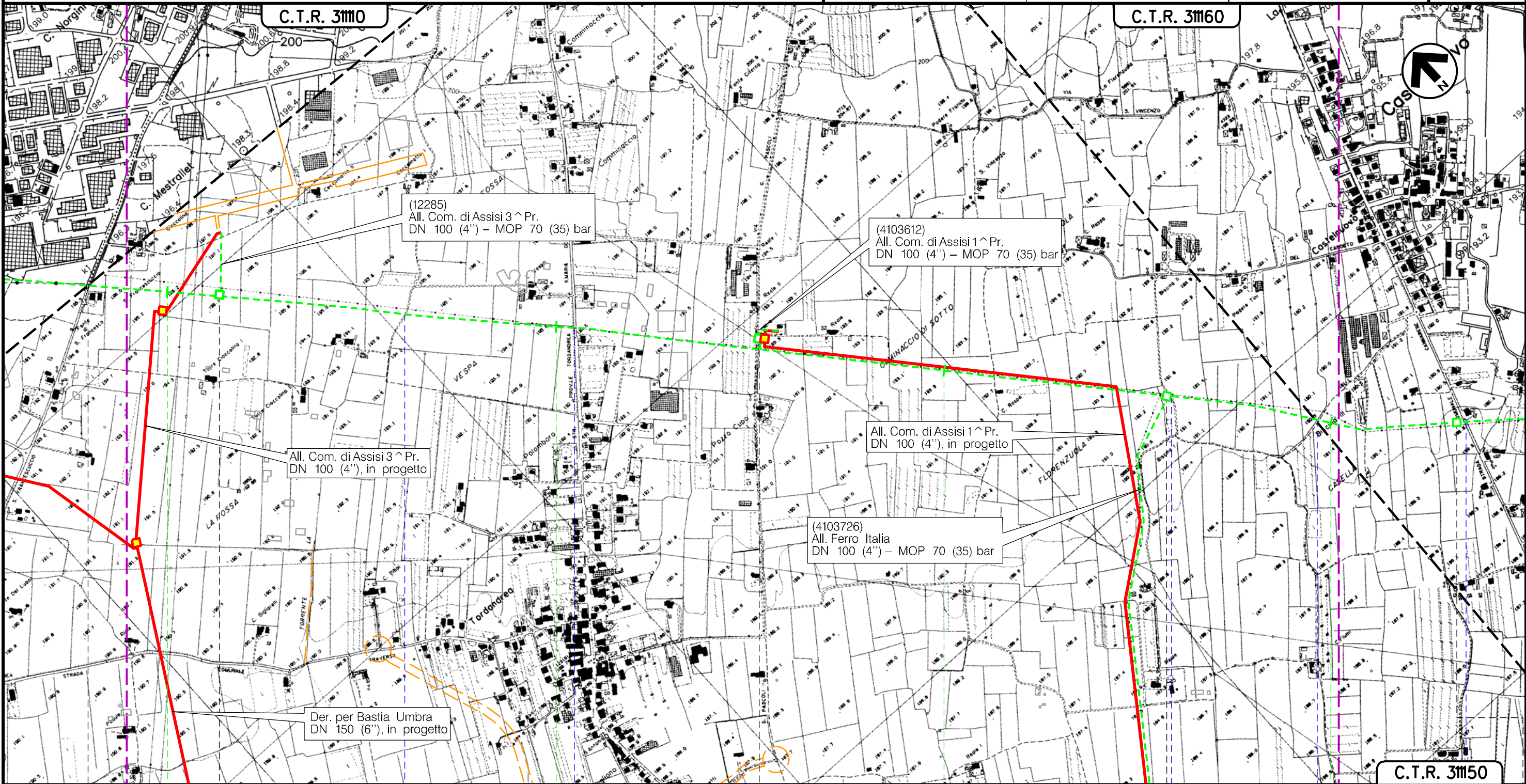


Metanodotto:

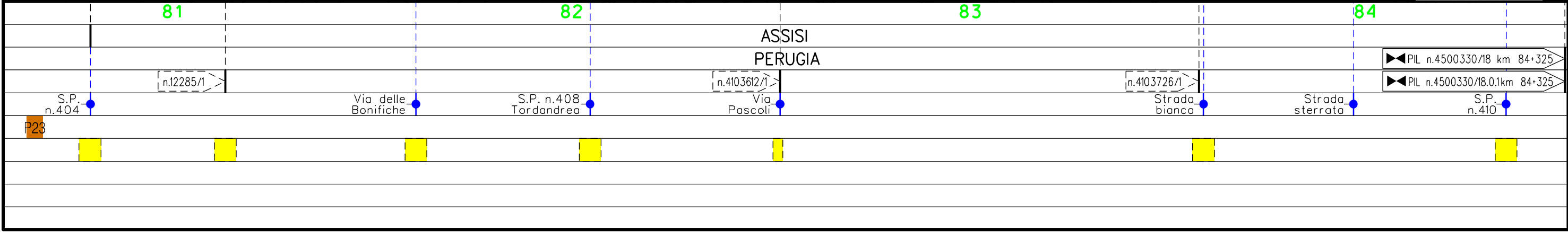
Met. Sansepolcro-Foligno
DN 250 (10") - MOP 70 (35) bar

0	30/09/21	EMISSIONE	MARIONNI	BATTISTI	LUMINARI	Foglio
INDICE	DATA	REVISIONI	ELABORATO	VERIFICATO	APPROVATO	25
Proprietario	Progettista		Dis. RIM-RV-001		Comm.NR/20047/R-L01	di 28
						Scala
						1:10000

TRACCIATO CONDOTTA DA RIMUOVERE - CARTA DEI RIPRISTINI VEGETAZIONALI



Il presente disegno è di proprietà aziendale - La Società tutelerà i propri diritti a termine di legge.

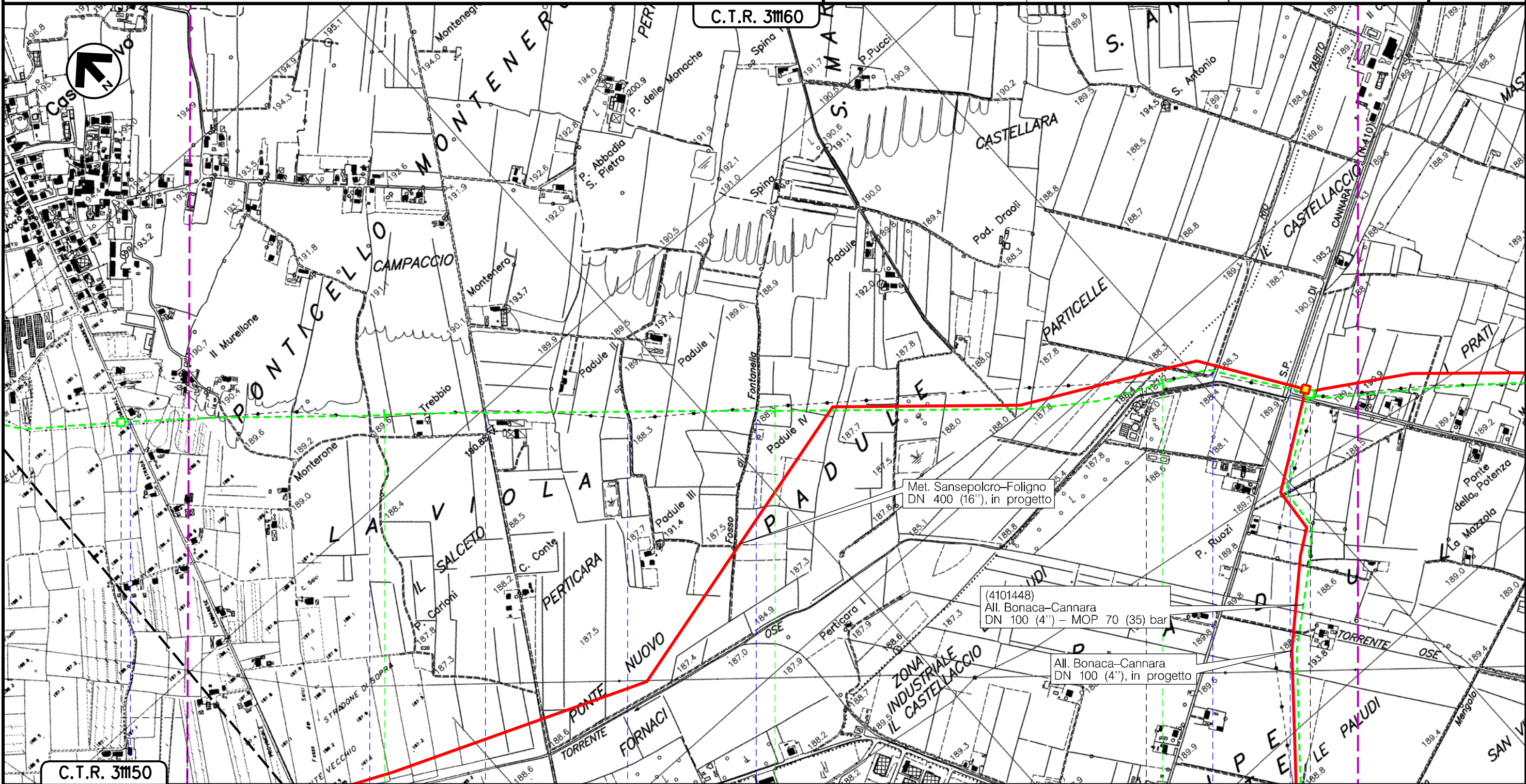


Metanodotto:

Met. Sansepolcro-Foligno
DN 250 (10") – MOP 70 (35) bar

0	30/09/21	EMISSIONE	MARIONI	BATTISTI	LUMINARI	Foglio
INDICE	DATA	REVISIONI	ELABORATO	VERIFICATO	APPROVATO	26
Proprietario	Progettista		Dis. RIM-RV-001			di 28
snam		COMIS consulenza materiali - ispezioni - saldatura progettazione - direzione lavori			Comm.NR/20047/R-L01	Scala 1:10000

TRACCIATO CONDOTTA DA RIMUOVERE – CARTA DEI RIPRISTINI VEGETAZIONALI



C.T.R. 31150		C.T.R. 31160		C.T.R. 31150	
PIL n.4500330/18 km 84+325		PIL n.4500330/18.0.1km 84+325		PIL n.4500330/18.0.2 km 87+390	
S.P. n.410	Via Santa Elisabetta	Via Montenero	Via della Fratticiola	Fosso Fontanella	Strada sterrata S.P. n.410
85		86		87	
ASSISI		PERUGIA		TORRENTE	
P19					

Il presente disegno è di proprietà aziendale - La Società tutelera i propri diritti a termine di legge.

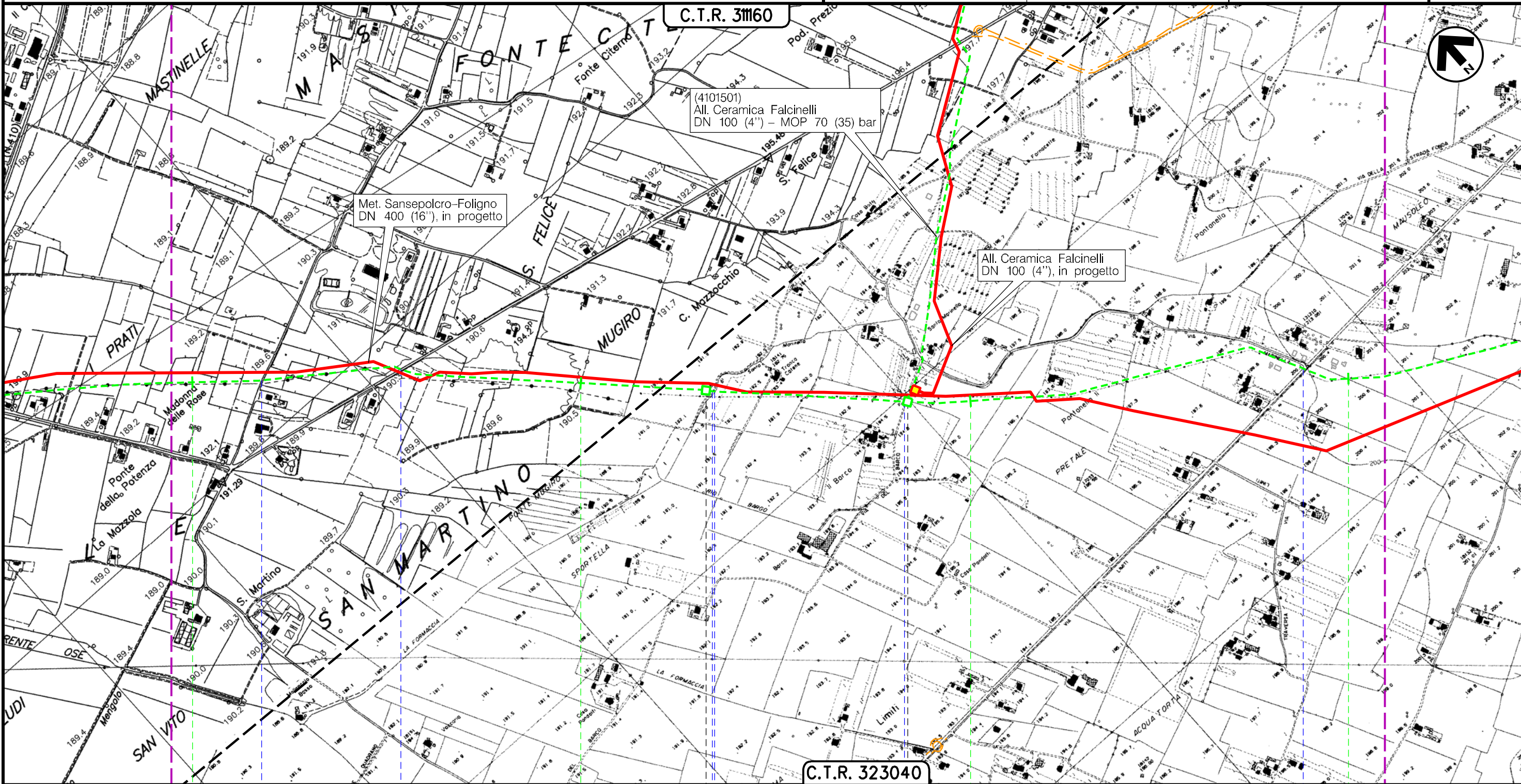
Metanodotto:

Met. Sansepolcro-Foligno
DN 250 (10") - MOP 70 (35) bar

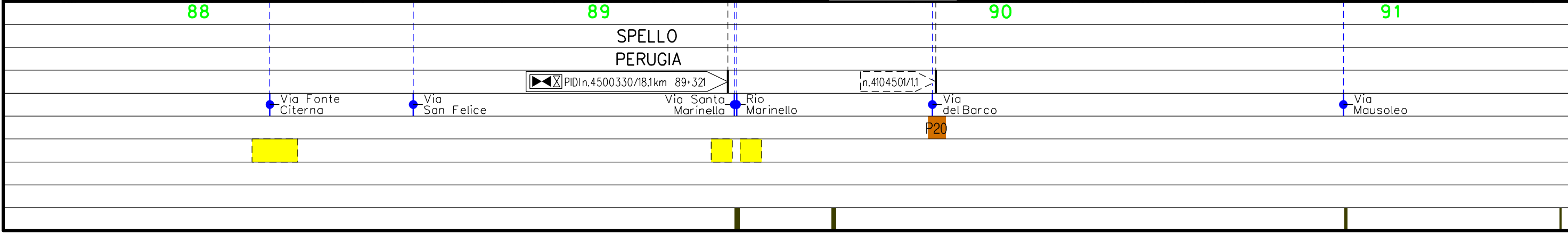
0	30/09/21	EMISSIONE	MARIONNI	BATTISTI	LUMINARI		
INDICE	DATA	R E V I S I O N I			ELABORATO	VERIFICATO	APPROVATO
Proprietario		Progettista		Dis. RIM-RV-001		Comm.NR/20047/R-L01	

Foglio
27
di 28
Scala
1:10000

TRACCIATO CONDOTTA DA RIMUOVERE - CARTA DEI RIPRISTINI VEGETAZIONALI





Il presente disegno è di proprietà aziendale - La Società tutela i propri diritti a termine di legge.

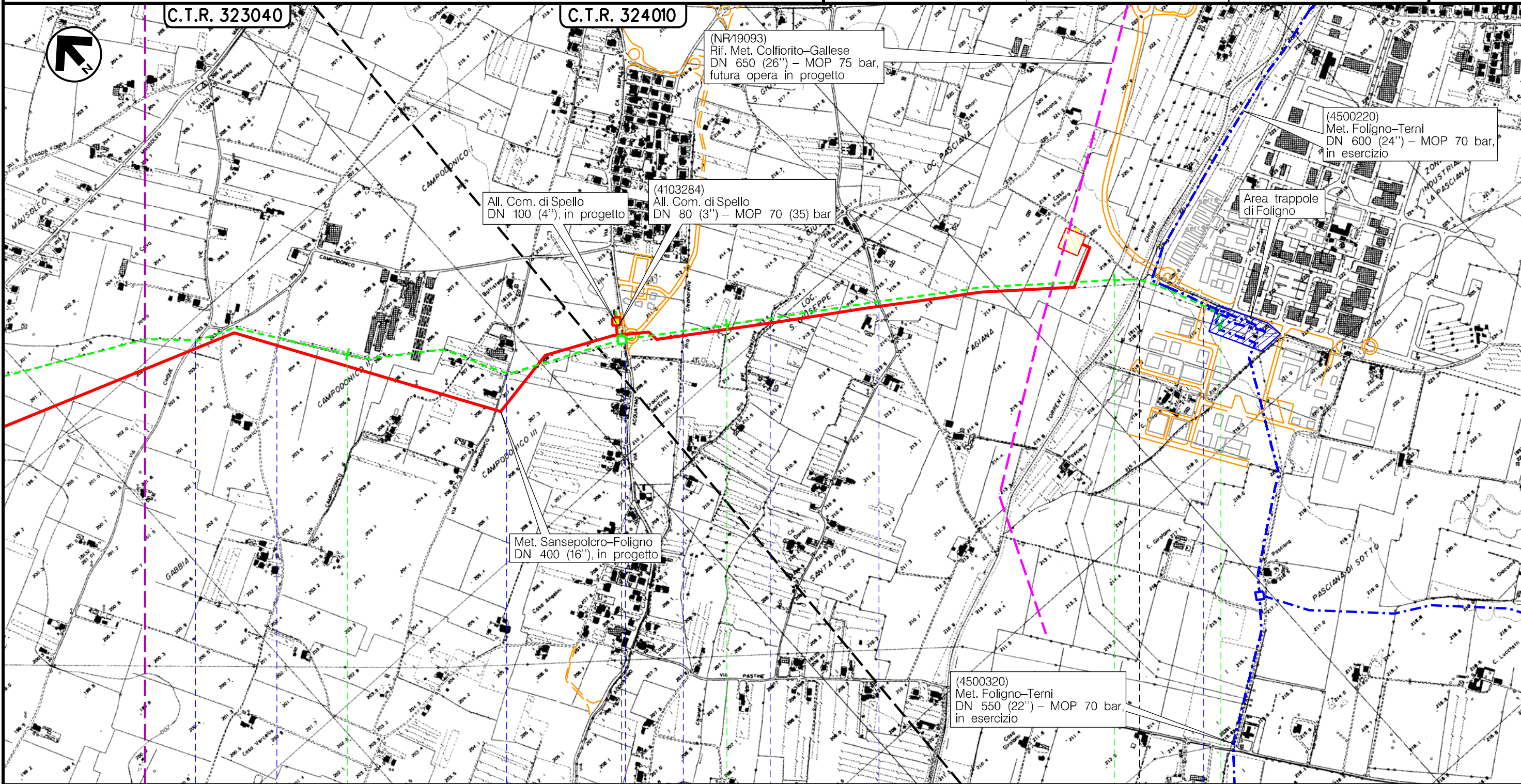


Metanodotto:

Met. Sansepolcro-Foligno
DN 250 (10") - MOP 70 (35) bar

0	30/09/21	EMISSIONE	MARIONNI	BATTISTI	LUMINARI	Foglio
INDICE	DATA	REVISIONI	ELABORATO	VERIFICATO	APPROVATO	28
Proprietario	Progettista		Dis. RIM-RV-001		Comm.NR/20047/R-L01	di 28
						Scala
						1:10000

TRACCIATO CONDOTTA DA RIMUOVERE - CARTA DEI RIPRISTINI VEGETAZIONALI



92

93

94

94+324

SPELLO

PERUGIA

FOLIGNO

- Via Cinque Vie
- Via Carbone
- Via Campodonico
- Via Acquatino
- Rio Chianarella
- Rio Fossatone
- Via San Giuseppe
- Torrente Chiona
- Via Giuliani

n.4103284/1

Gruppo. Reg. misura provv. km 94+324

(T)

Il presente disegno è di proprietà aziendale - La Società tutela i propri diritti a termine di legge.