

LEGENDA



AREE DI OCCUPAZIONE LAVORI



METANODOTTO IN PROGETTO




METANODOTTI IN ESERCIZIO



METANODOTTI IN DISMISSIONE

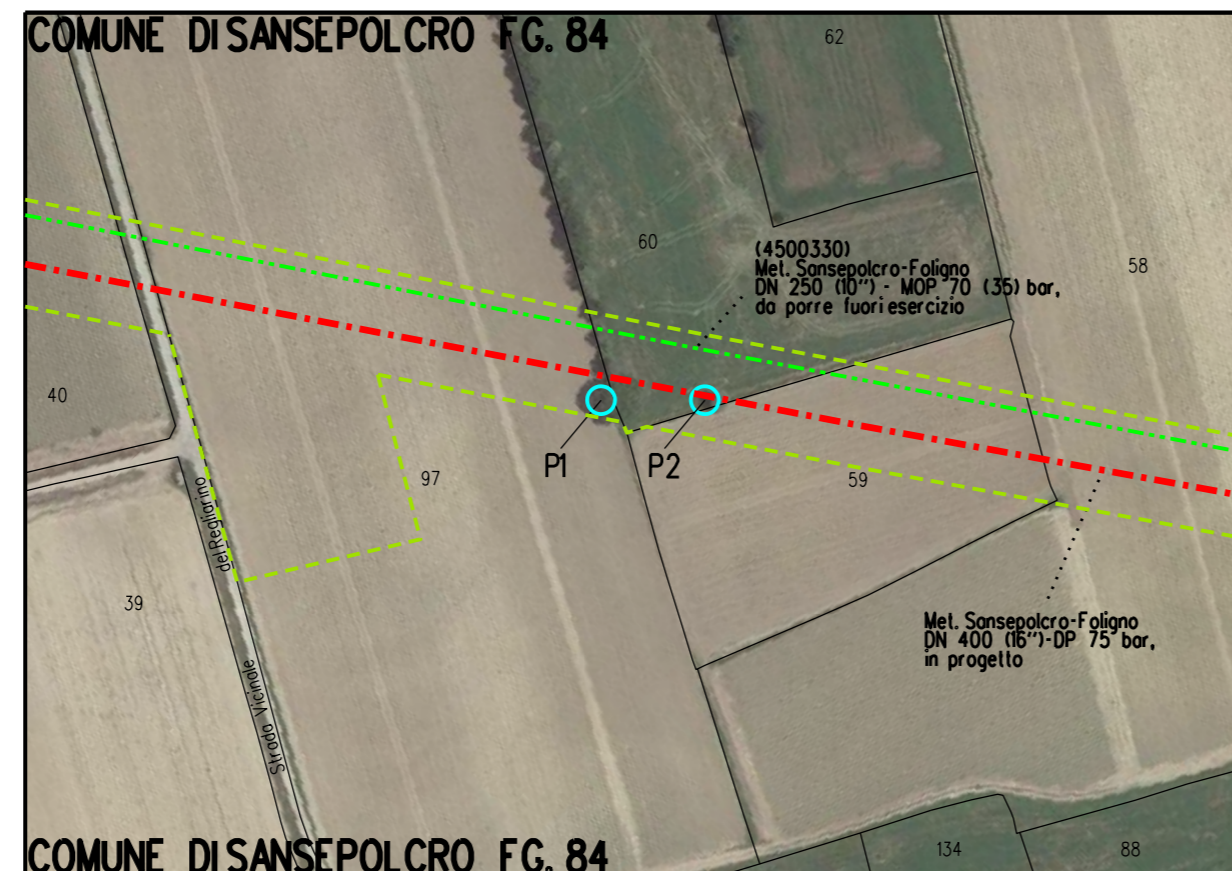


METANODOTTI IN PROGETTO SU ALTRA OPERA



UBICAZIONE PIANTE

PLANIMETRIA 1:2000



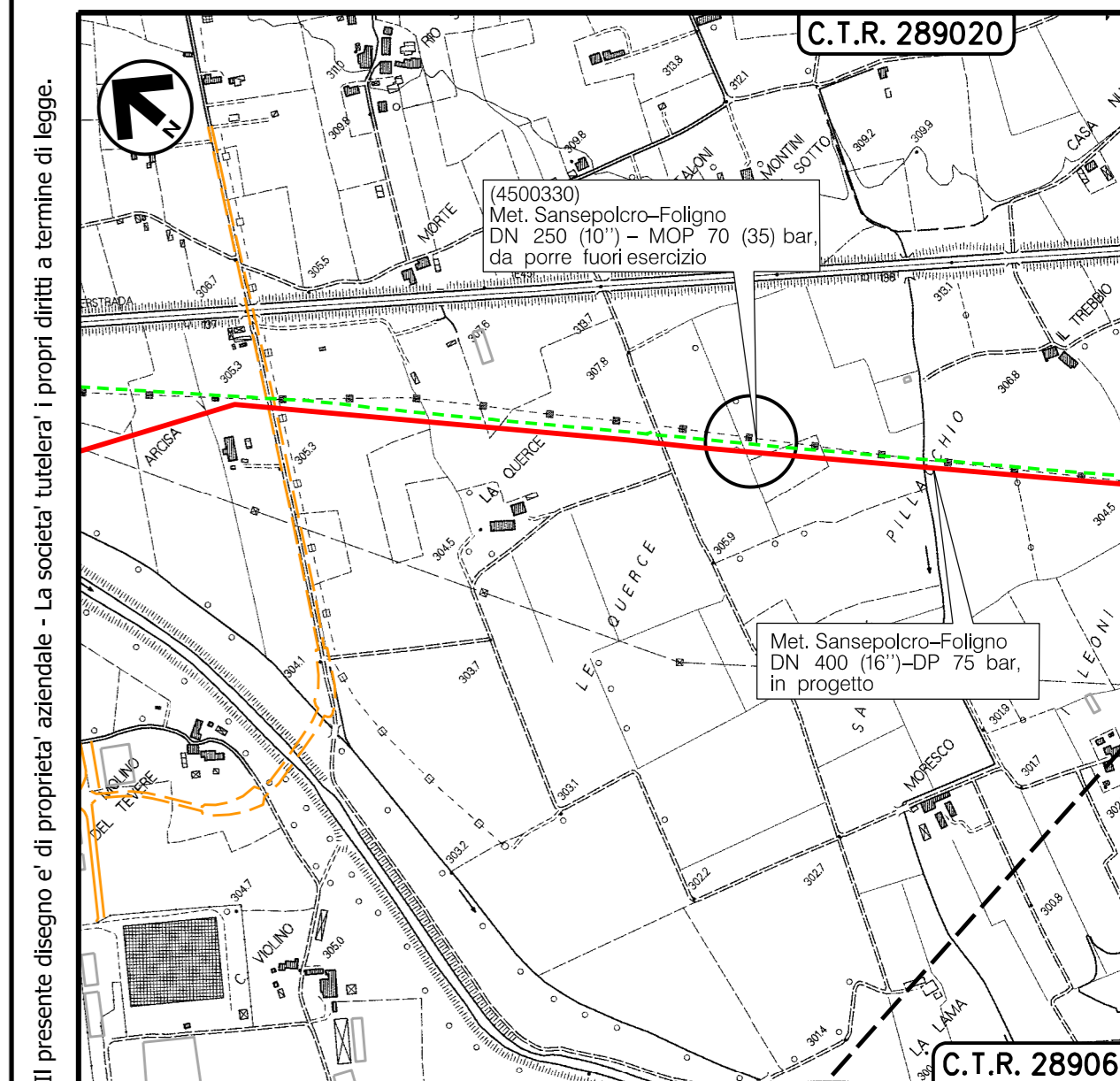
DOCUMENTAZIONE FOTOGRAFICA



FOTO 1 - (P1) Quercus cerris Diametro 50 cm



FOTO 2 - (P2) Salix Alba Diametro 42 cm



COROGRAFIA Scala 1:10000



Nel Comune di SANSEPOLCRO (AR)

0	30/09/2021	EMISSIONE		ITEMBO	LUMINARI	MONTALBANO
Rev.	Data	Descrizione	Disegn.	Contr.	Approv.	
Proprietario		Progettista	Disegno			P-CENS-09
		Metanodotto:	Revisione		0	
		Sansepolcro - Foligno DN 400 (16'') - DP 75 bar e Opere Connesse	Comm.		NR/20047	
		PLANIMETRIA CATASTALE CENSIMENTO PRELIMINARE TAGLIO PIANTE	Cod.tec.			
			Scala		1:2000	