

LEGENDA



AREE DI OCCUPAZIONE LAVORI



METANODOTTO IN PROGETTO




METANODOTTI IN ESERCIZIO



METANODOTTI IN DISMISSIONE

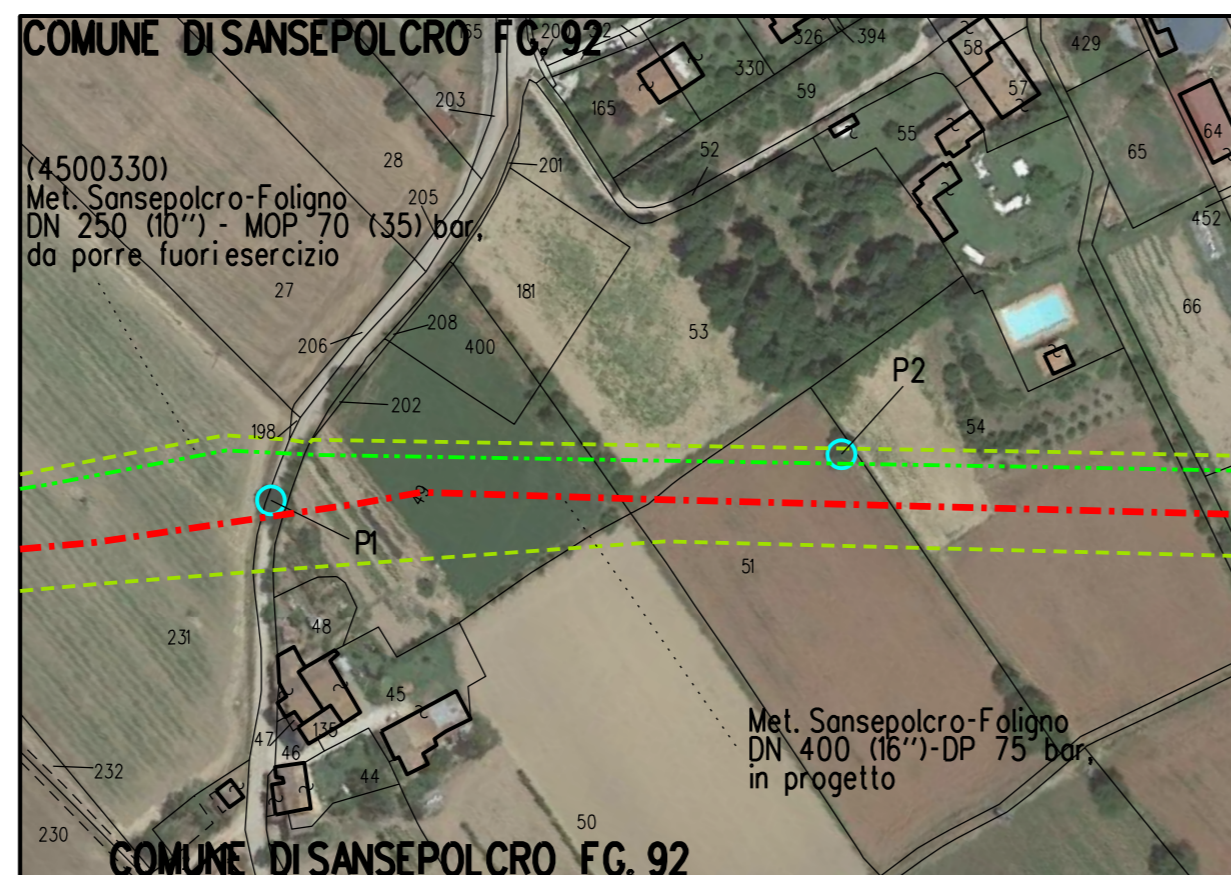


METANODOTTI IN PROGETTO
SU ALTRA OPERA



UBICAZIONE PIANTE

PLANIMETRIA 1:2000



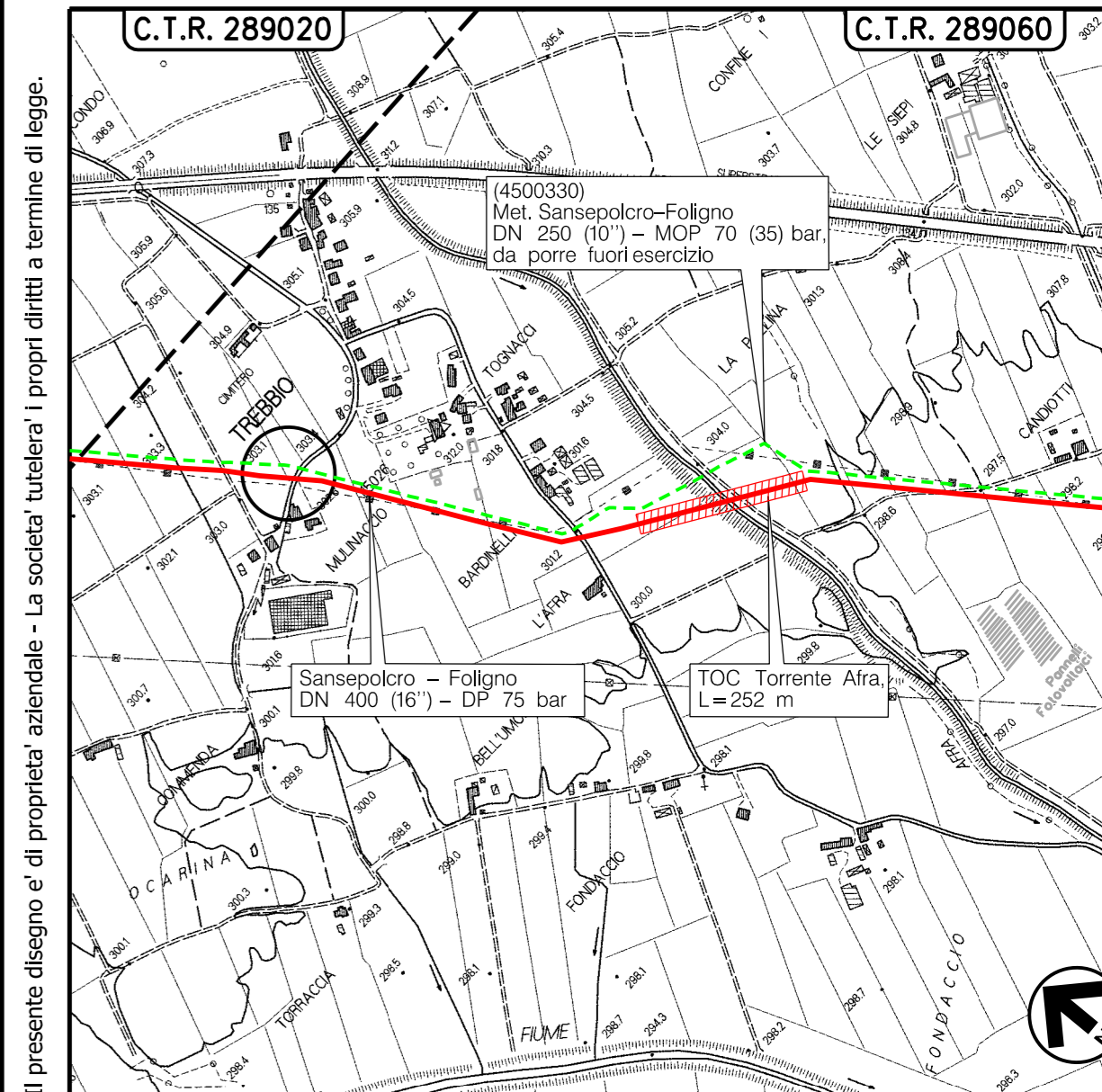
DOCUMENTAZIONE FOTOGRAFICA



FOTO 1 - (P1) Quercus ilex Diametro 40 cm

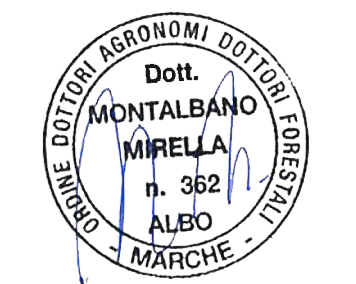


FOTO 2 - (P2) Acer campestre Diametro 47 cm



COROGRAFIA Scala 1:10000

Nel Comune di SANSEPOLCRO (AR)



0	30/09/2021	EMISSIONE		EMBO	LUMINARI	MONTALBANO
Rev.	Data	Descrizione		Disegn.	Contr.	Approv.
Proprietario		Progettista		Disegno		
						P-CENS-11
Metanodotto:				Revisione		
Sansepolcro - Foligno				0		
DN 400 (16'') - DP 75 bar				Comm.		
e Opere Connesse				NR/20047		
PLANIMETRIA CATASTALE				Cod.tec.		
CENSIMENTO PRELIMINARE TAGLIO PIANTE				Scala		
				1:2000		