

# LEGENDA



AREE OCCUPAZIONI LAVORI



METANODOTTO IN PROGETTO



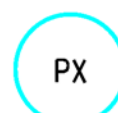
METANODOTTI IN ESERCIZIO



METANODOTTI IN DISMISSIONE

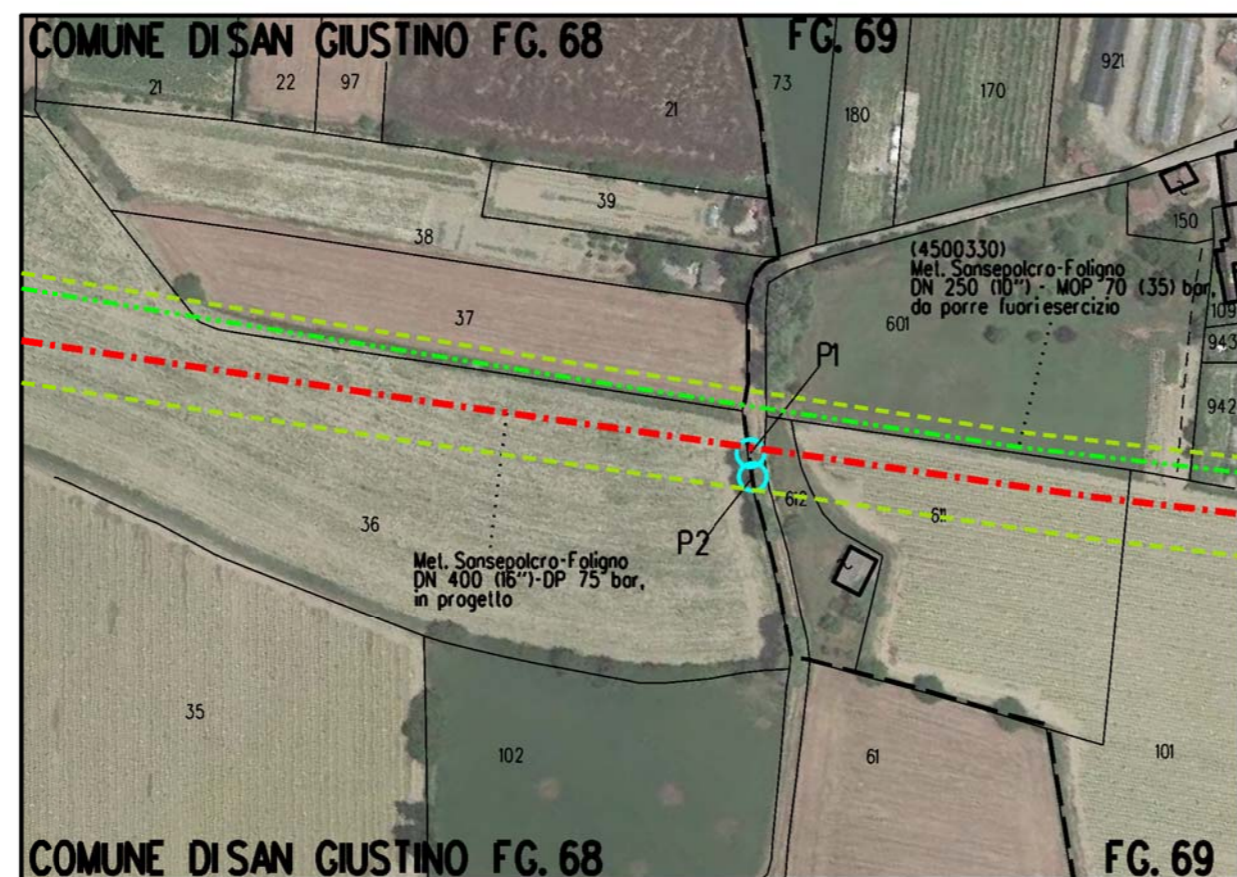


METANODOTTI IN PROGETTO SU ALTRA OPERA



UBICAZIONE PIANTE

PLANIMETRIA 1:2000



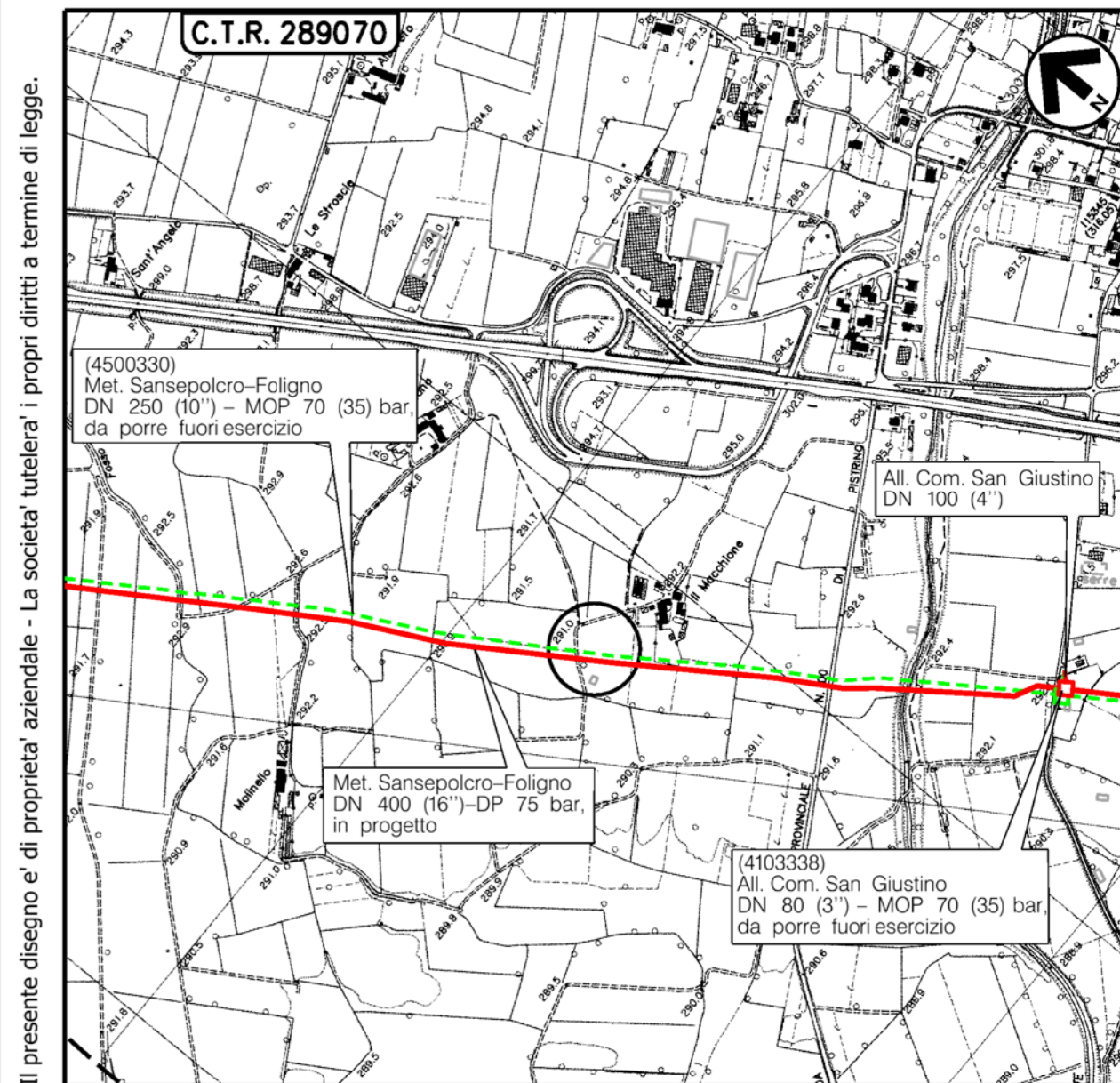
# DOCUMENTAZIONE FOTOGRAFICA



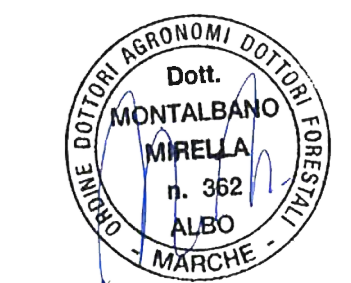
FOTO 1 - (P1) Salix alba Diametro 37 cm



FOTO 2 - (P2) Salix alba Diametro 48 cm



COROGRAFIA Scala 1:10000



Nel Comune di SAN GIUSTINO (PG)

0	30/09/2021	EMISSIONE		EMBO	LUMINARI	MONTALBANO
Rev.	Data	Descrizione		Disegn.	Contr.	Approv.
Proprietario			Progettista			
Metanodotto:			Disegno			
Sansepolcro - Foligno			P-CENS-14			
DN 400 (16'') - DP 75 bar			Revisione			
e Opere Connesse			0			
			Comm. NR/20047			
			Cod.tec.			
PLANIMETRIA CATASTALE			Scala			
CENSIMENTO PRELIMINARE TAGLIO PIANTE			1:2000			