

LEGENDA



AREE OCCUPAZIONI LAVORI



METANODOTTO IN PROGETTO




METANODOTTI IN ESERCIZIO



METANODOTTI IN DISMISSIONE



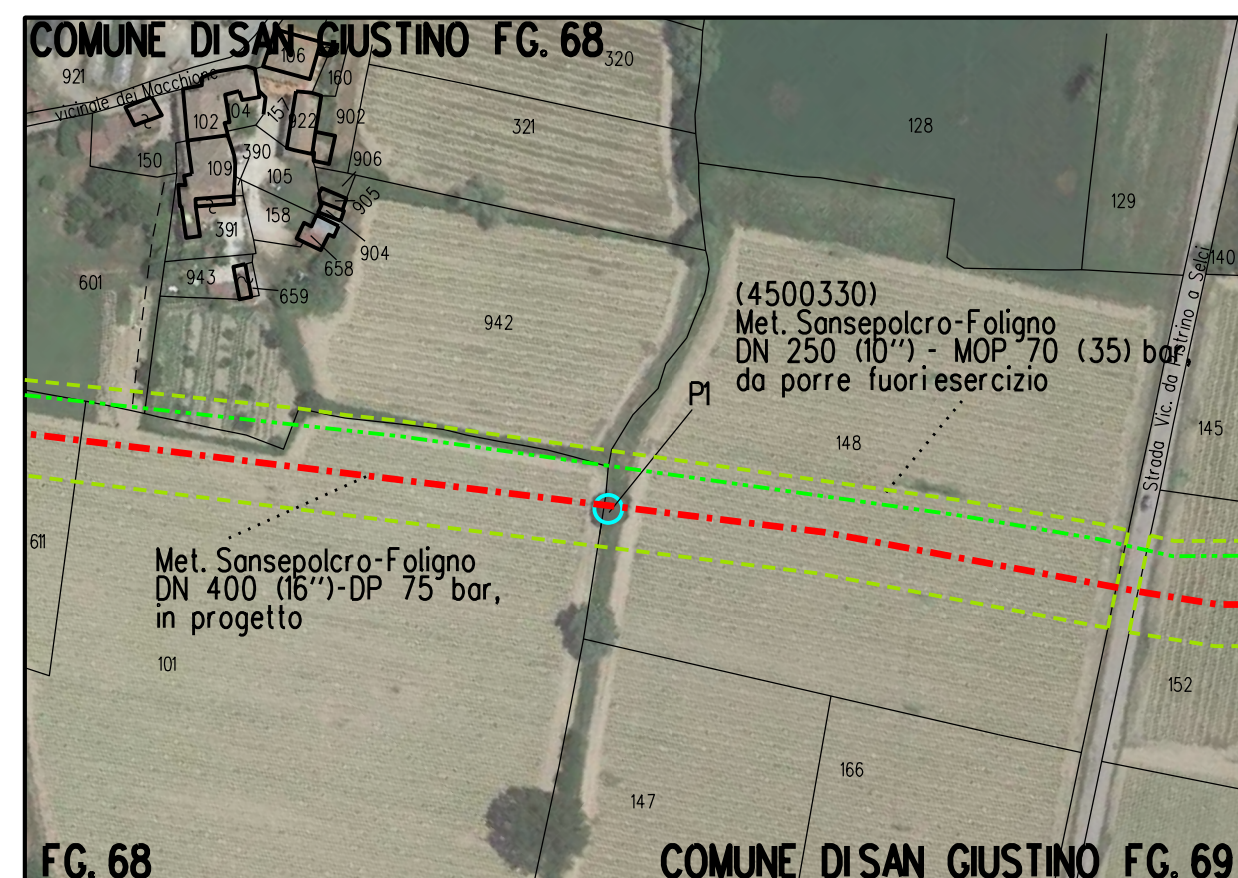
METANODOTTI IN PROGETTO
SU ALTRA OPERA



PX

UBICAZIONE PIANTA

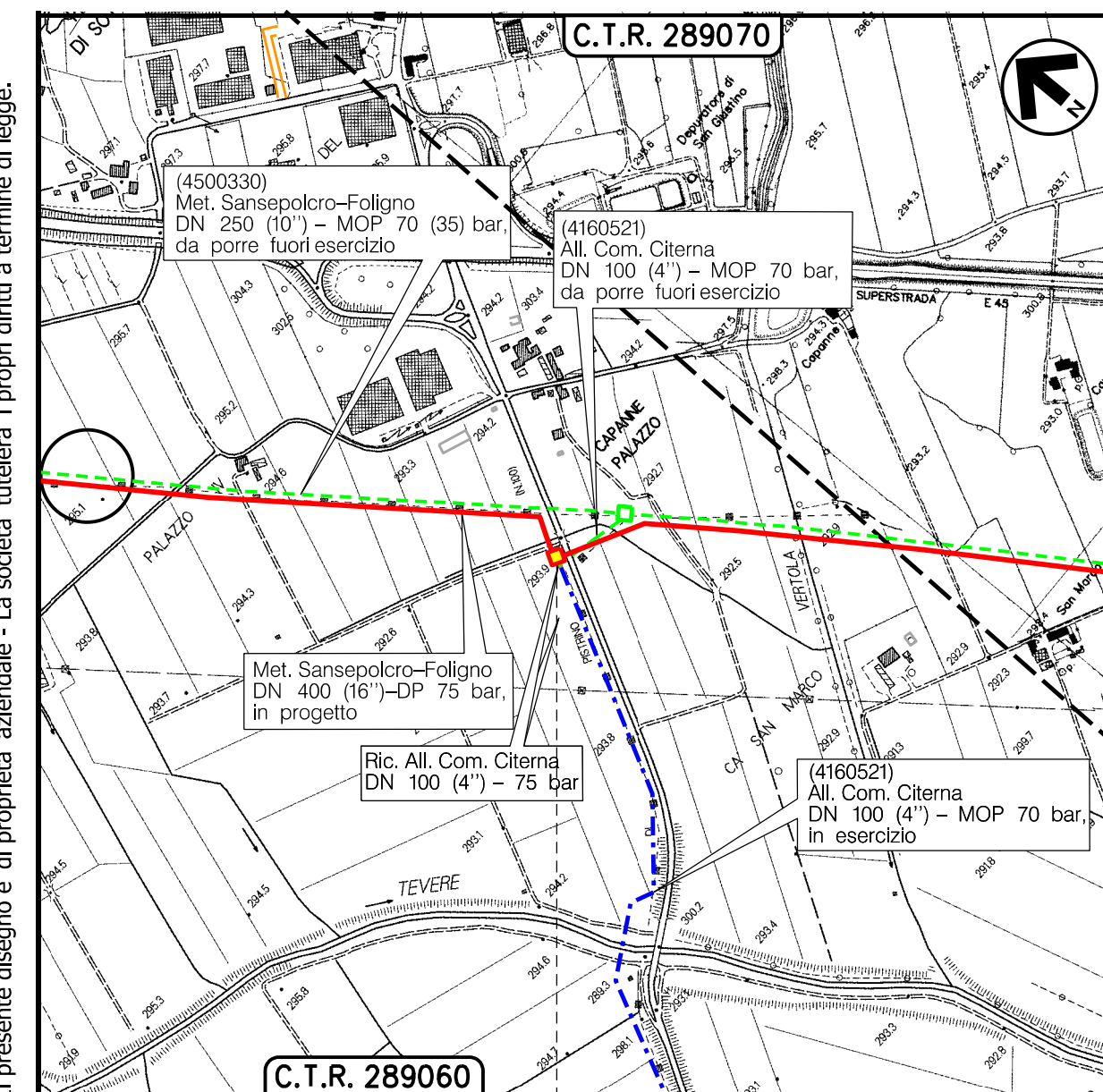
PLANIMETRIA 1:2000



DOCUMENTAZIONE FOTOGRAFICA



FOTO 1 - (PX) Acer campestre Diametro 57 cm



Il presente disegno e' di proprieta' aziendale - La societa' tutelera' i propri diritti a termine di legge.

COROGRAFIA Scala 1:10000

Nel Comune di SAN GIUSTINO (PG)



0	30/09/2021	EMISSIONE		EMBO	LUMINARI	MONTALBANO
Rev.	Data	Descrizione		Disegn.	Contr.	Approv.
Proprietario			Progettista			Disegno
Metanodotto:						Revisione
Sansepolcro - Foligno						0
DN 400 (16'') - DP 75 bar						Comm.
e Opere Connesse						NR/20047
PLANIMETRIA CATASTALE						Cod.tec.
CENSIMENTO PRELIMINARE TAGLIO PIANTE						Scala
						1:2000