LEGENDA

(green dashed box)	AREE OCCUPAZIONI LAVORI
(red dash-dot line)	METANODOTTO IN PROGETTO
(blue dash-dot line)	METANODOTTI IN ESERCIZIO
(green dash-dot line)	METANODOTTI IN DISMISSIONE
(magenta dash-dot line)	METANODOTTI IN PROGETTO SU ALTRA OPERA
PX (circle)	UBICAZIONE PIANTA

PLANIMETRIA 1:2000

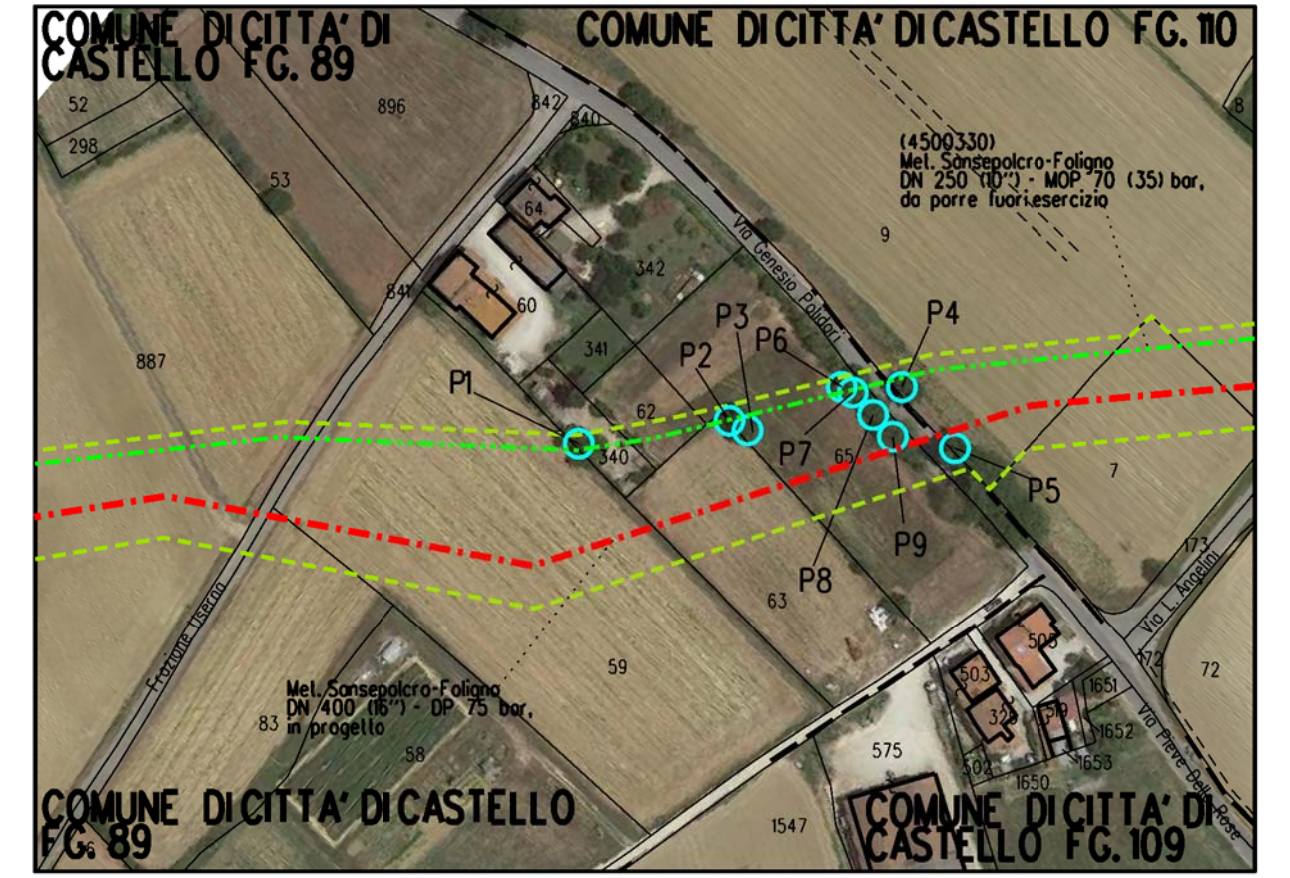

DOCUMENTAZIONE FOTOGRAFICA

FOTO 1 - (P1) Juglans regia Diametro 39 cm



FOTO 2 - (P2) Acer Campestre Diametro 21cm

FOTO 2 - (P3) Quercus robur Gruppo di 5 painte Diametro da 35-26-22-23-23 cm

FOTO 3 - (P4) Quercus Pubescens Diametro 34 cm

FOTO 4 - (P5) Quercus Pubescens Diametro 56 cm

FOTO 5 - (P6) Acer Campestre Diametro 21cm


FOTO 6 - (P7) Quercus Pubescens Diametro 41cm

FOTO 7 - (P8) Quercus Pubescens Diametro 33 cm

FOTO 8 - (P9) Ulmus Minor gruppo di n.9 piante da Diametro 20 a 32 cm

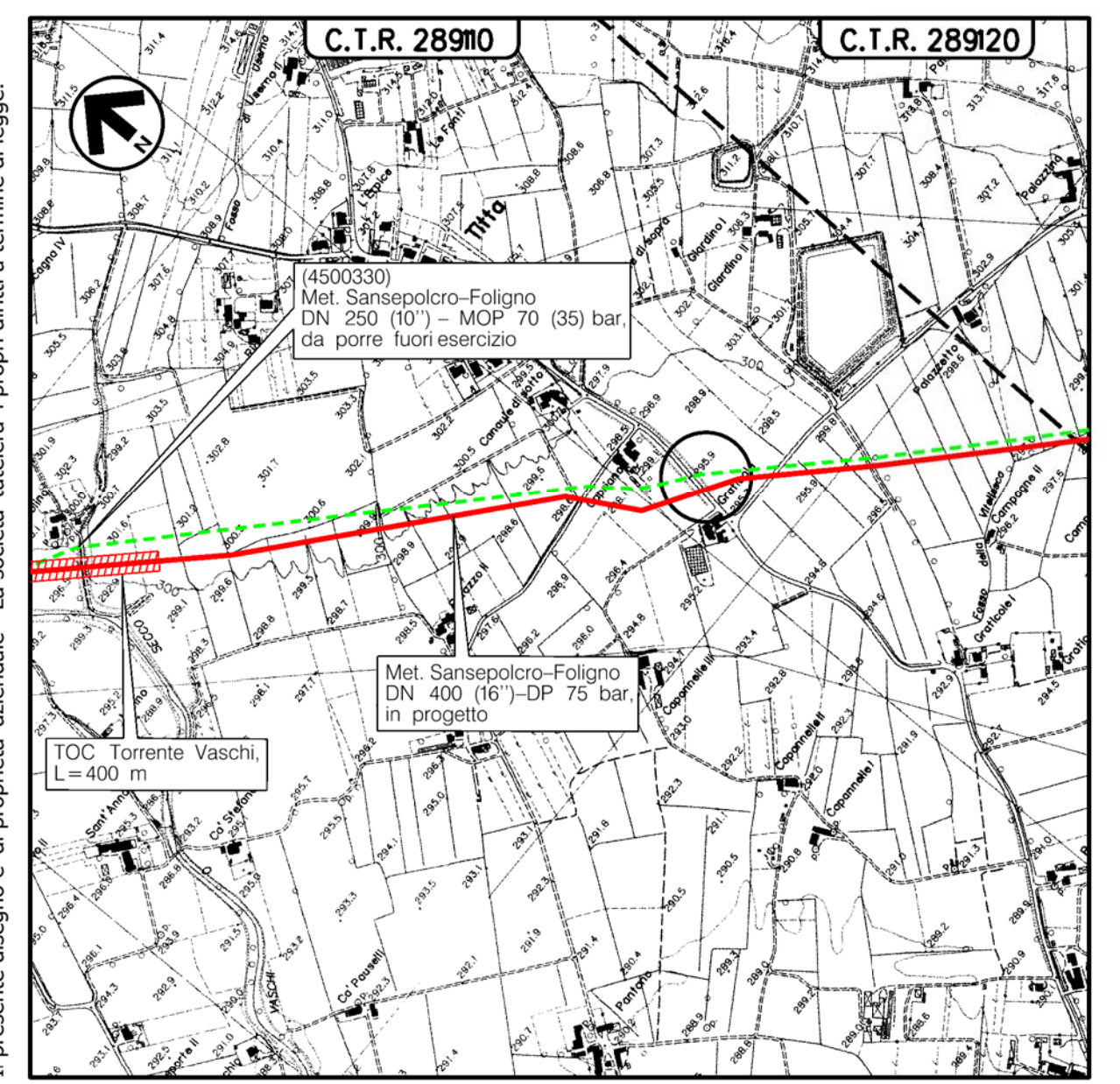
COROGRAFIA Scala 1:10000

Nel Comune di CITTA' DI CASTELLO (PG)

ORDINE DOTTORI AGRONOMI DOTTORI FORESTALI - MARCHE - Dott. MONTALBANO MIRELLA ALBO n. 362

Rev.	Data	Descrizione	Disegn.	Contr.	Approv.
0	30/09/2021	EMISSIONE	IEMBO	LUMINARI	MONTALBANO

Proprietario: snam

Progettista: COMIS consulenza materiali · ispezioni · saldatura progettazione · direzione lavori

Disegno: P-CENS-23

Metanodotto:
Sansepolcro – Foligno
DN 400 (16'') – DP 75 bar
e Opere Connesse

Revisione: 0

Comm.: NR/20047

Cod.tec.:

PLANIMETRIA CATASTALE
CENSIMENTO PRELIMINARE TAGLIO PIANTE

Scala: 1:2000