

LEGENDA



AREE DI OCCUPAZIONE LAVORI



METANODOTTO IN PROGETTO




METANODOTTI IN ESERCIZIO



METANODOTTI IN DISMISSIONE

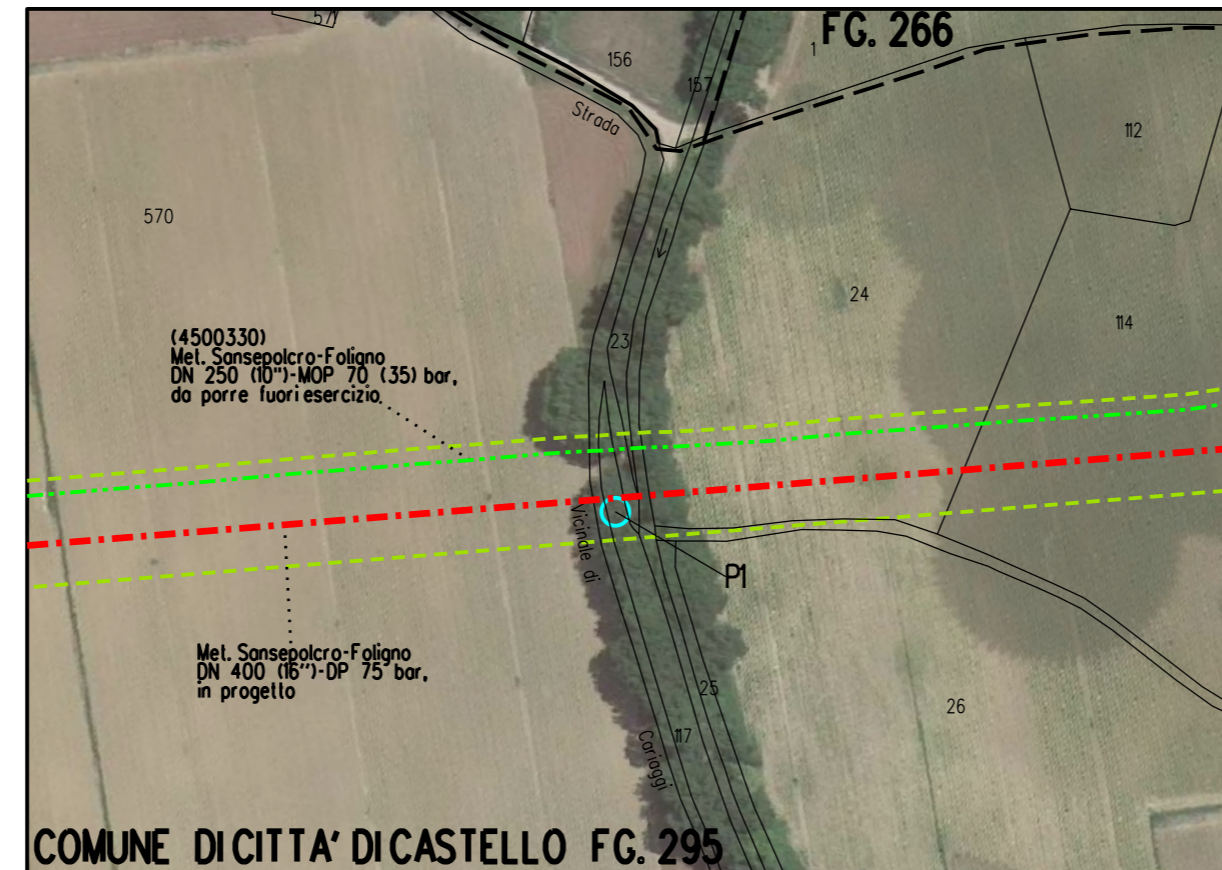


METANODOTTI IN PROGETTO
SU ALTRA OPERA



Ubicazione Piante

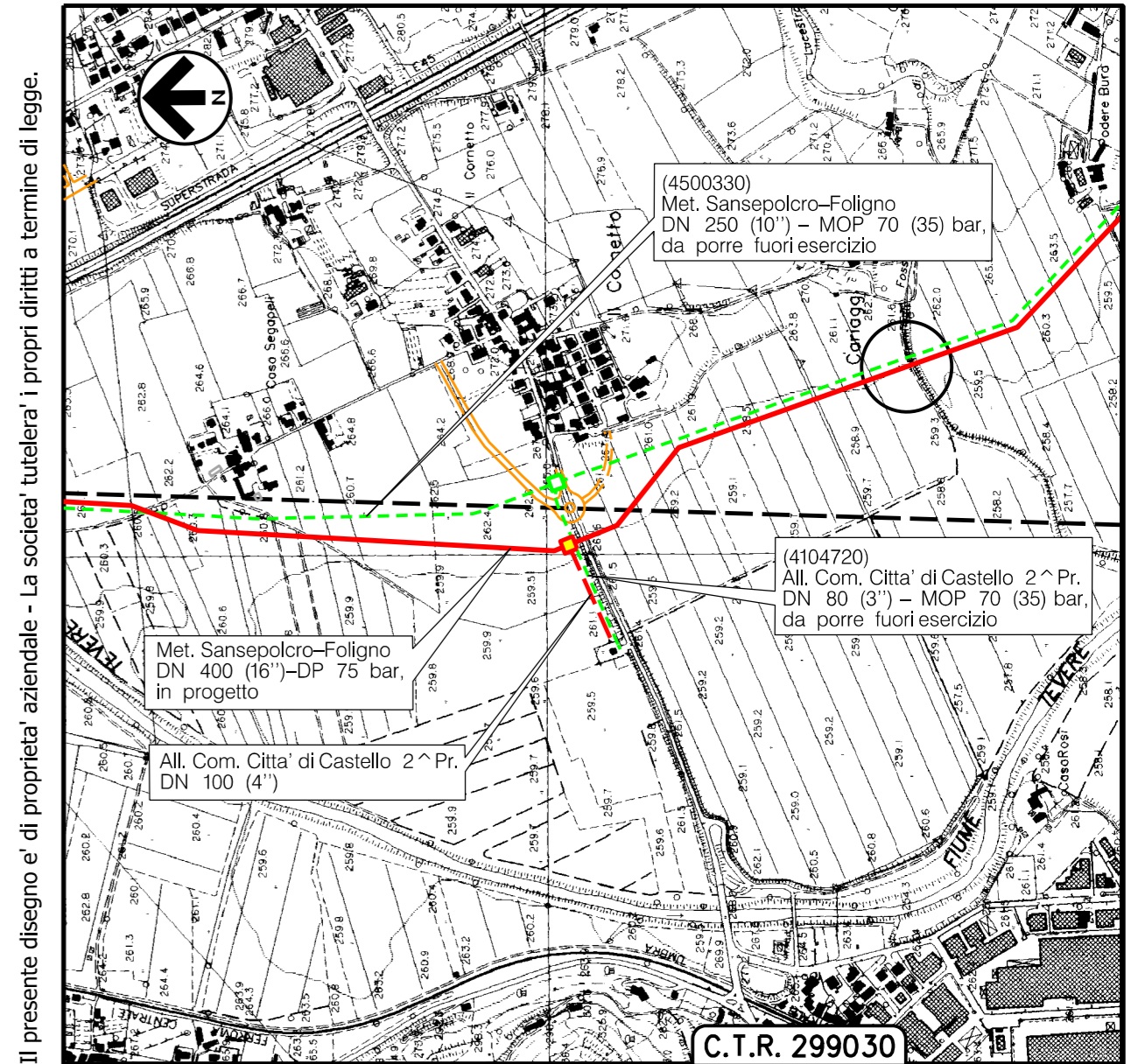
PLANIMETRIA 1:2000



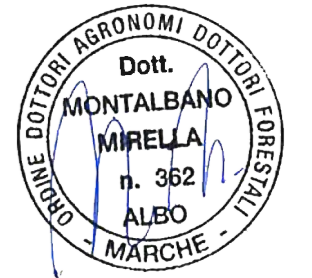
DOCUMENTAZIONE FOTOGRAFICA



FOTO 1 - (PI) Quercus pubescens Diametro 67 cm



COROGRAFIA Scala 1:10000



Nel Comune di CITTA' DI CASTELLO (PG)

0	30/09/2021	EMISSIONE		IEMBO	LUMINARI	MONTALBANO
Rev.	Data	Descrizione		Disegn.	Contr.	Approv.
Proprietario			Progettista			
Metanodotto:				Disegno		
Sansepolcro - Foligno				Revisione		
DN 400 (16'') - DP 75 bar				0		
e Opere Connesse				Comm. NR/20047		
PLANIMETRIA CATASTALE				Cod.tec.		
CENSIMENTO PRELIMINARE TAGLIO PIANTE				Scala 1:2000		

P-CENS-42