

LEGENDA



AREE DI OCCUPAZIONE LAVORI



METANODOTTO IN PROGETTO



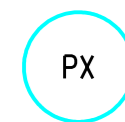
METANODOTTI IN ESERCIZIO



METANODOTTI IN DISMISSIONE

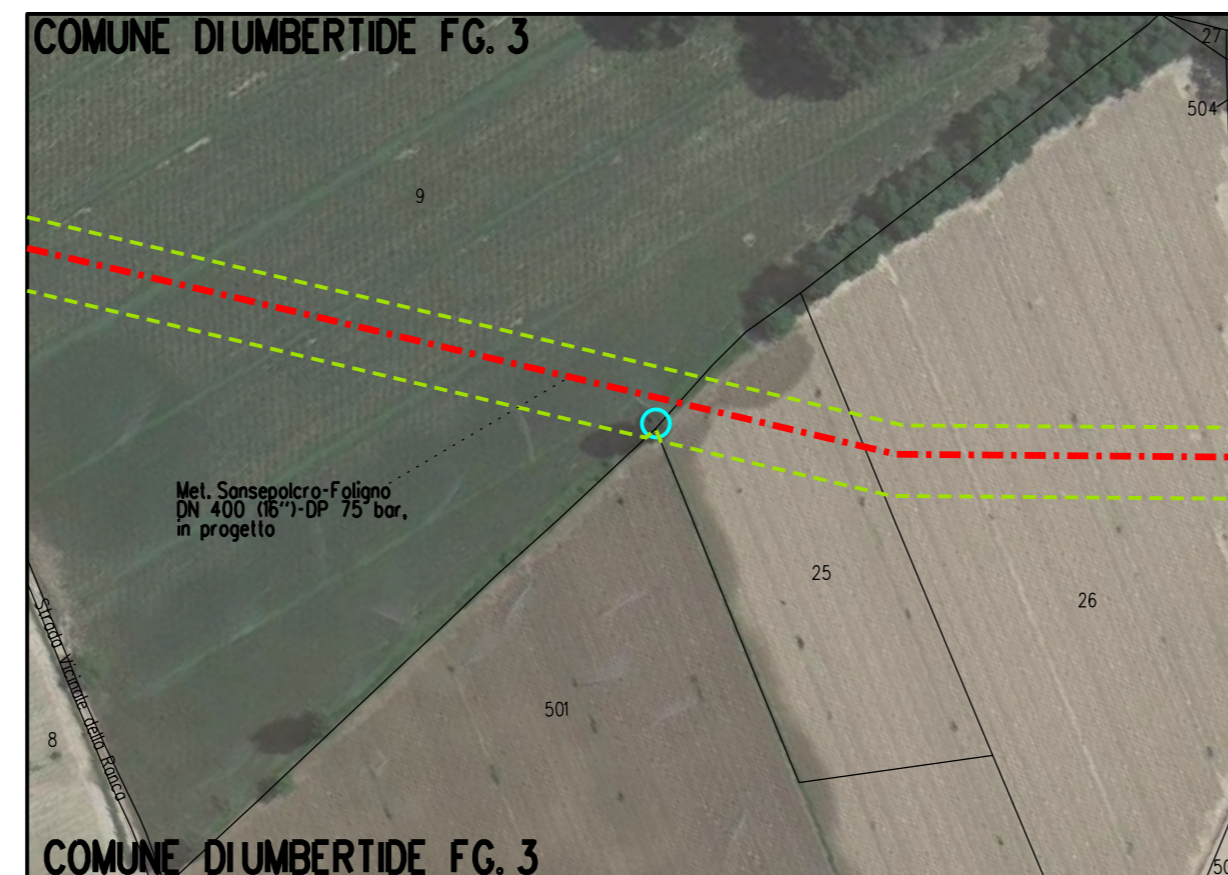


METANODOTTI IN PROGETTO SU ALTRA OPERA



Ubicazione Piante

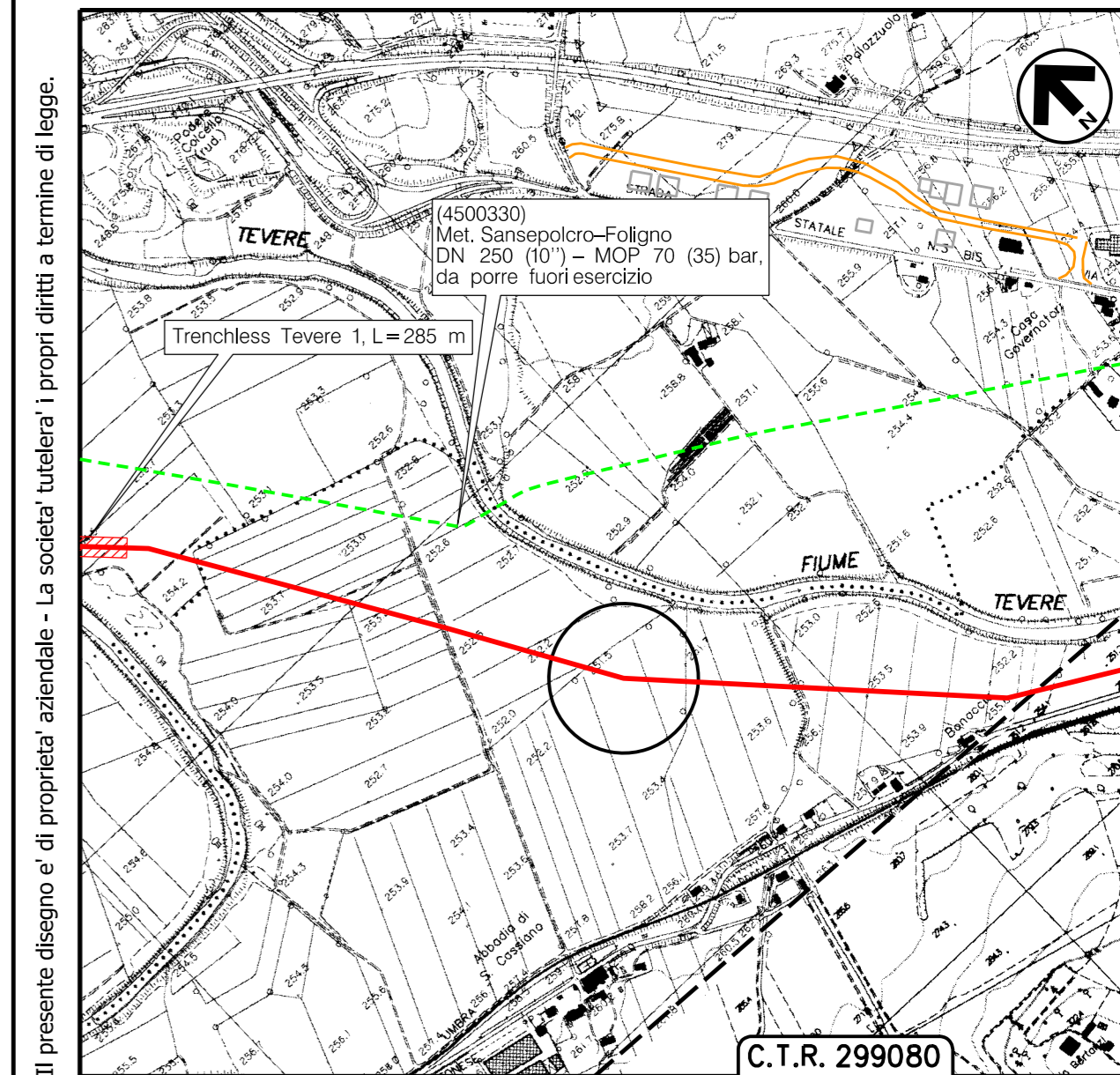
PLANIMETRIA 1:2000



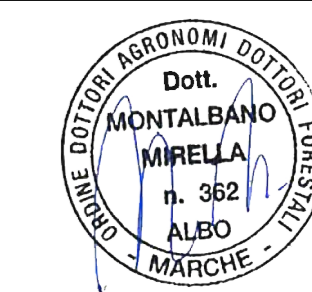
DOCUMENTAZIONE FOTOGRAFICA



FOTO 1 - (PI) Populus nigra var. Italica Diametro 68 cm



COROGRAFIA Scala 1:10000



Nel Comune di UMBERTIDE (PG)

0	30/09/2021	EMISSIONE		IEMBO	LUMINARI	MONTALBANO
Rev.	Data	Descrizione		Disegn.	Contr.	Approv.
Proprietario			Progettista			
Metanodotto: Sansepolcro - Foligno DN 400 (16'') - DP 75 bar e Opere Connesse				Disegno P-CENS-44		
				Revisione 0		
				Comm. NR/20047		
				Cod.tec.		
PLANIMETRIA CATASTALE CENSIMENTO PRELIMINARE TAGLIO PIANTE				Scala 1:2000		

Il presente disegno e' di proprieta' aziendale - La societa' tutelera' i propri diritti a termine di legge.