

LEGENDA



AREE OCCUPAZIONI LAVORI



METANODOTTO IN PROGETTO




METANODOTTI IN ESERCIZIO



METANODOTTI IN DISMISSIONE

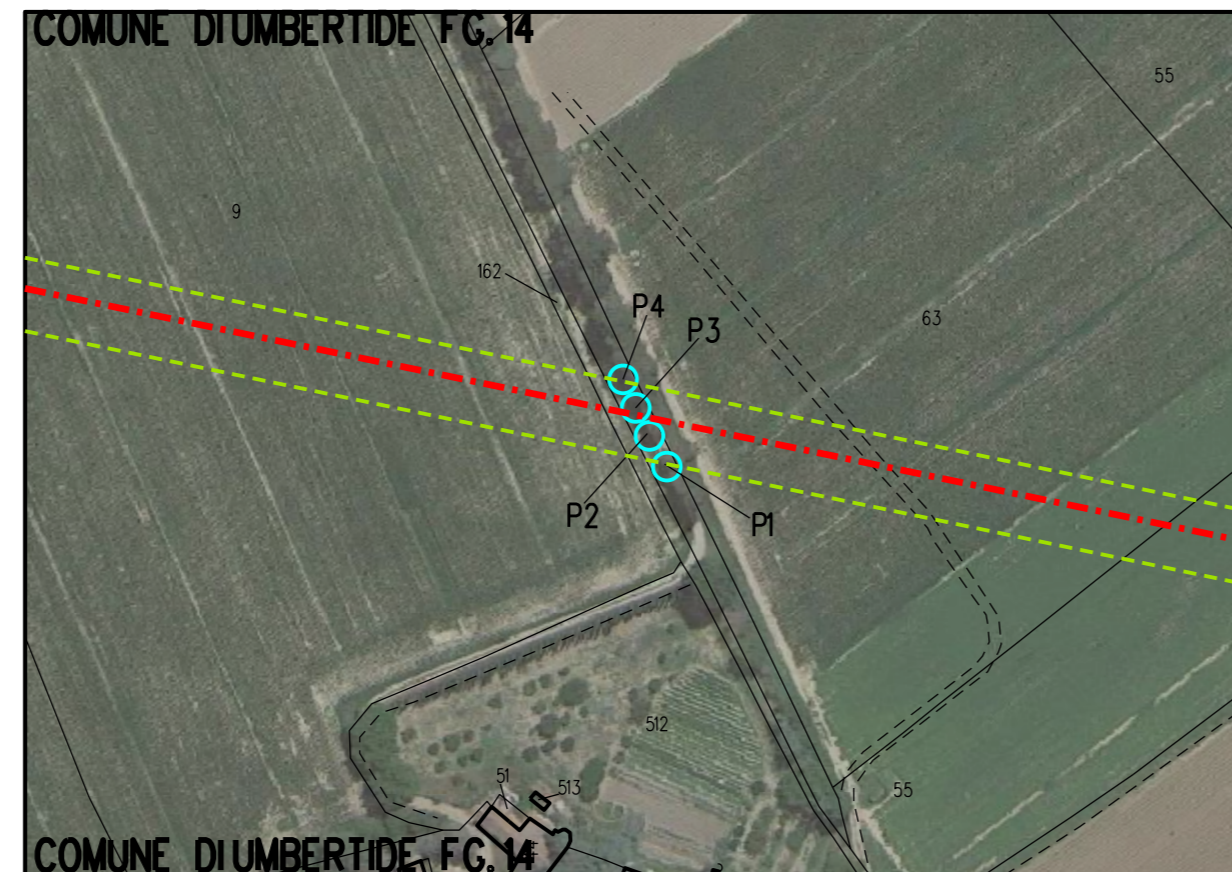


METANODOTTI IN PROGETTO SU ALTRA OPERA



UBICAZIONE PIANTA

PLANIMETRIA 1:2000



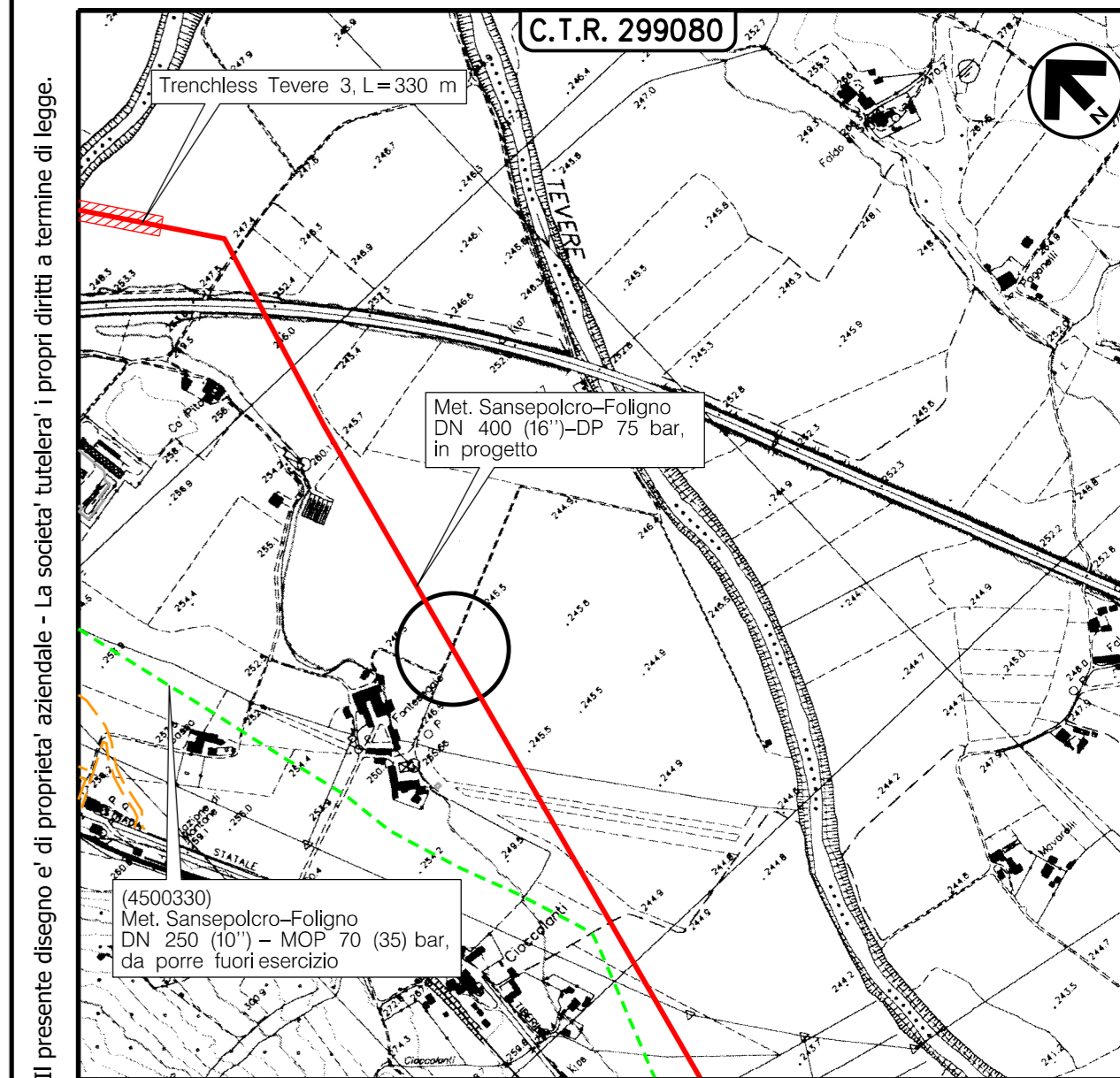
DOCUMENTAZIONE FOTOGRAFICA



FOTO 1 - (P1) Pinus Nigra Diametro 46 cm



FOTO 2 - (P2-P3-P4) Pinus Nigra Diametro 33-26-48 cm



COROGRAFIA Scala 1:10000



Nei Comuni di UMBERTIDE (PG)

0	30/09/2021	EMISSIONE	TEMPO	LUMINARI	MONTALBANO
Rev. Data	Descrizione		Disegn.	Contr.	Approv.
Proprietario	Progettista		Disegno		
			P-CENS-50		
Metanodotto: Sansepolcro - Foligno DN 400 (16'') - DP 75 bar e Opere Connesse			Revisione 0		
			Comm. NR/20047		
			Cod.tec.		
PLANIMETRIA CATASTALE CENSIMENTO PRELIMINARE TAGLIO PIANTE			Scala 1:2000		