

# LEGENDA

-  AREE OCCUPAZIONI LAVORI
-  METANODOTTO IN PROGETTO
-  METANODOTTI IN ESERCIZIO
-  METANODOTTI IN DISMISSIONE
-  METANODOTTI IN PROGETTO SU ALTRA OPERA
-  UBICAZIONE PIANTA

PLANIMETRIA 1:2000


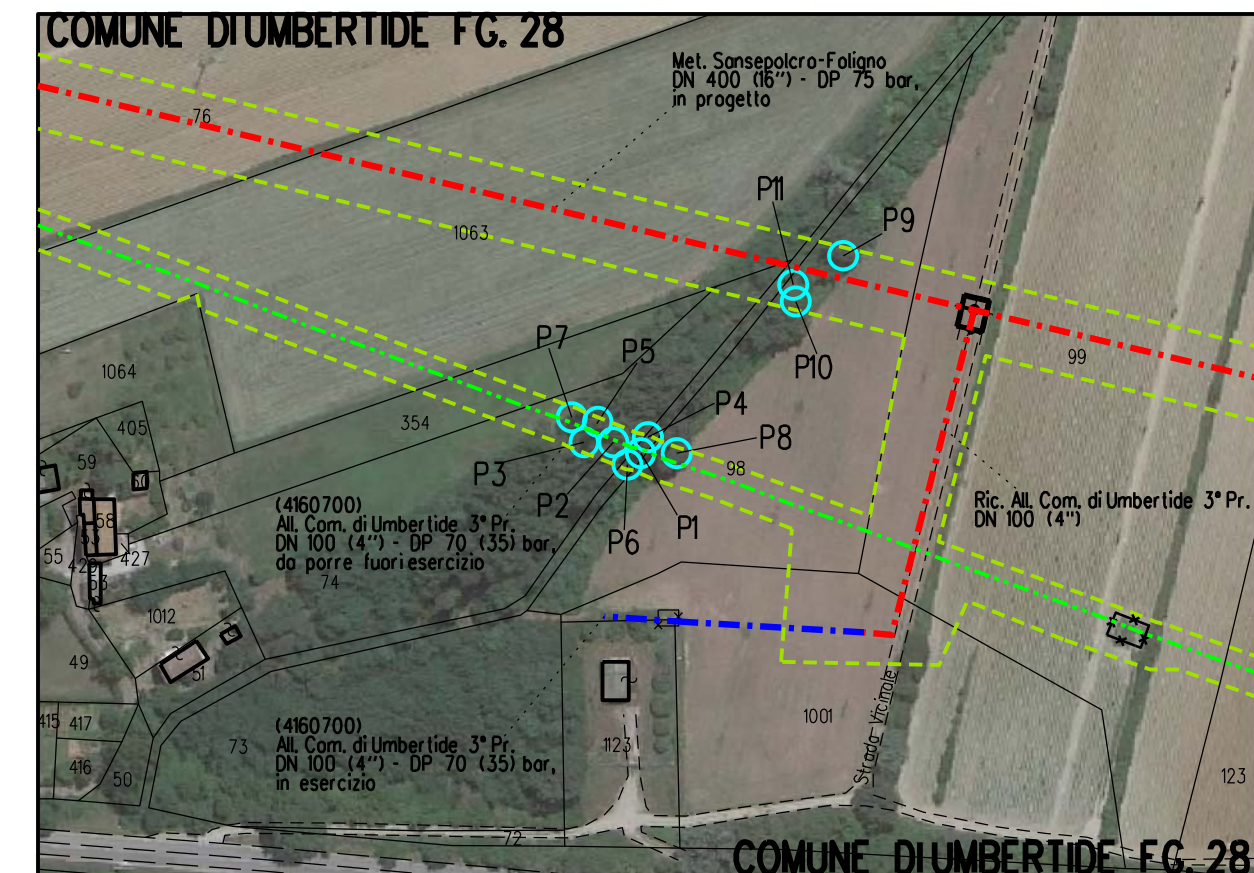


FOTO 1 - (P1-P2-P3-P4-P5-P6) Populus nigra var. Italica  
Diametro 34-38-34-53-31-46 cm




FOTO 2 - (P7) Acer Compestre Diametro 21 cm



FOTO 3 - (P8) Quercus Pubscens Diametro 68 cm



FOTO 4 - (P9) Quercus Pubscens Diametro 54 cm


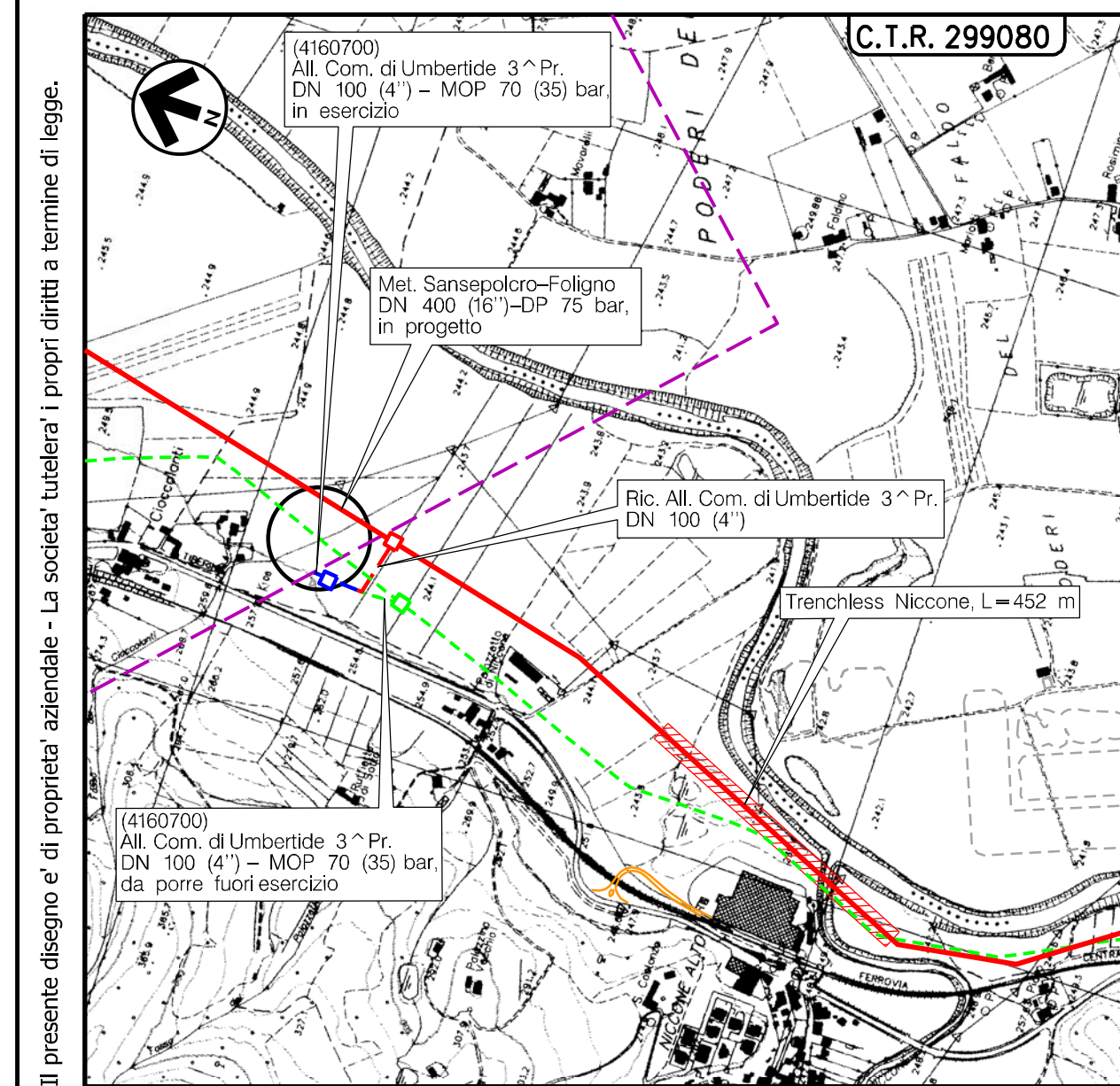
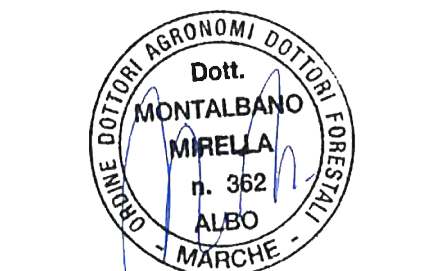


FOTO 4 - (P10-P11) Quercus Pubescens Diametro 30-25 cm

# DOCUMENTAZIONE FOTOGRAFICA



COROGRAFIA Scala 1:10000



Nei Comuni di UMBERTIDE (PG)

0	30/09/2021	EMISSIONE		EMBO	LUMINARI	MONTALBANO
Rev. Data	Descrizione		Disegn.	Contr.	Approv.	
Proprietario		Progettista			Disegno	
Metanodotto: Sansepolcro - Foligno DN 400 (16') - DP 75 bar e opere connesse			P-CENS-51		Revisione	0
					Comm.	NR/20047
PLANIMETRIA CATASTALE CENSIMENTO PRELIMINARE TAGLIO PIANTE					Cod.tec.	
					Scala	1:2000