

LEGENDA



AREE DI OCCUPAZIONE LAVORI



METANODOTTO IN PROGETTO




METANODOTTI IN ESERCIZIO



METANODOTTI IN DISMISSIONE



METANODOTTI IN PROGETTO SU ALTRA OPERA



Ubicazione Piante

PLANIMETRIA 1:2000


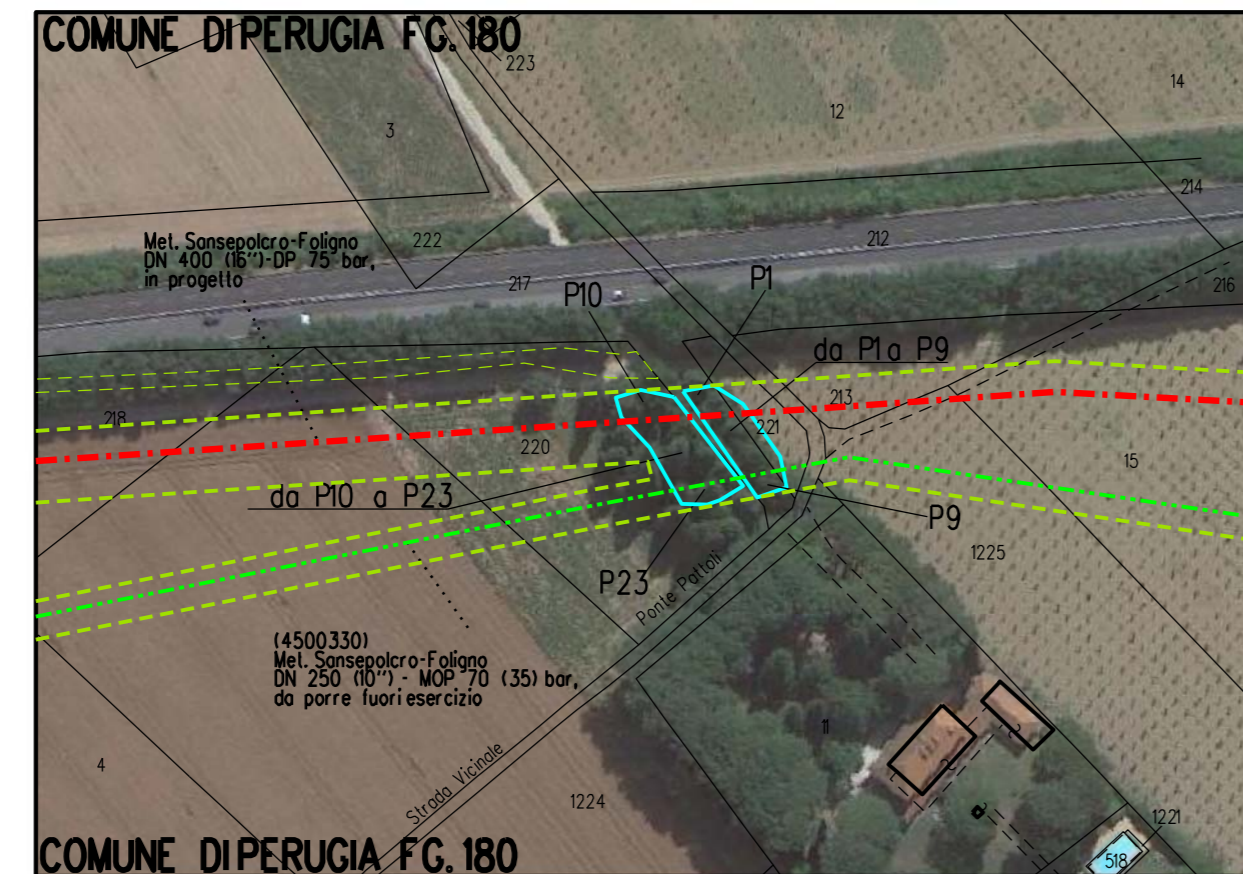


FOTO 1 - (P1-P2-P3-P4-P5) Tilia cordata Diametro 39-56-49-50-45 cm



FOTO 2 - (P6-P7-P8-P9) Tilia cordata Diametro 47-47-47-46


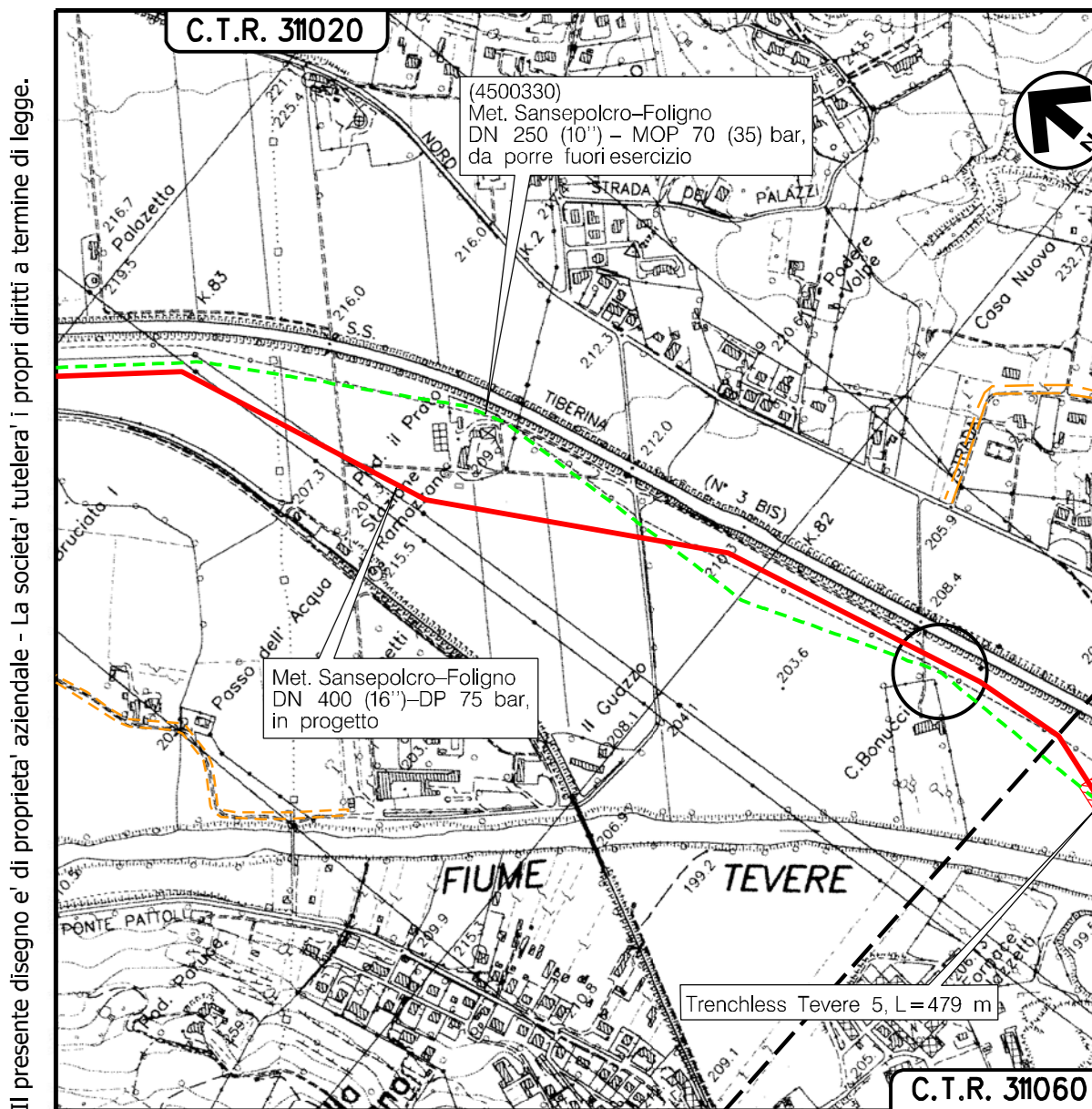


FOTO 3 - (P10-P11-P12-P13-P14-P15-P16-P17-P18-P19-P20) Cupressus sempervirens Diametro 58-47-65-50-66-56-47-50-50-45-57

DOCUMENTAZIONE FOTOGRAFICA



COROGRAFIA Scala 1:10000



Nel Comune di PERUGIA (PG)

Rev.	Data	Descrizione	Disegn.	Contr.	Approv.
0	30/09/2021	EMISSIONE	IEBMO	LUMINARI	MONTALBANO
Proprietario		Progettista	Disegno		P-CENS-69
		Metanodotto: Sansepolcro - Foligno DN 400 (16'') - DP 75 bar e Opere Connesse		Revisione	0
				Comm.	NR/20047
				Cod.tec.	
		PLANIMETRIA CATASTALE CENSIMENTO PRELIMINARE TAGLIO PIANTE		Scala	1:2000