

LEGENDA



AREE DI OCCUPAZIONE LAVORI



METANODOTTO IN PROGETTO



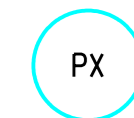
METANODOTTI IN ESERCIZIO



METANODOTTI IN DISMISSIONE

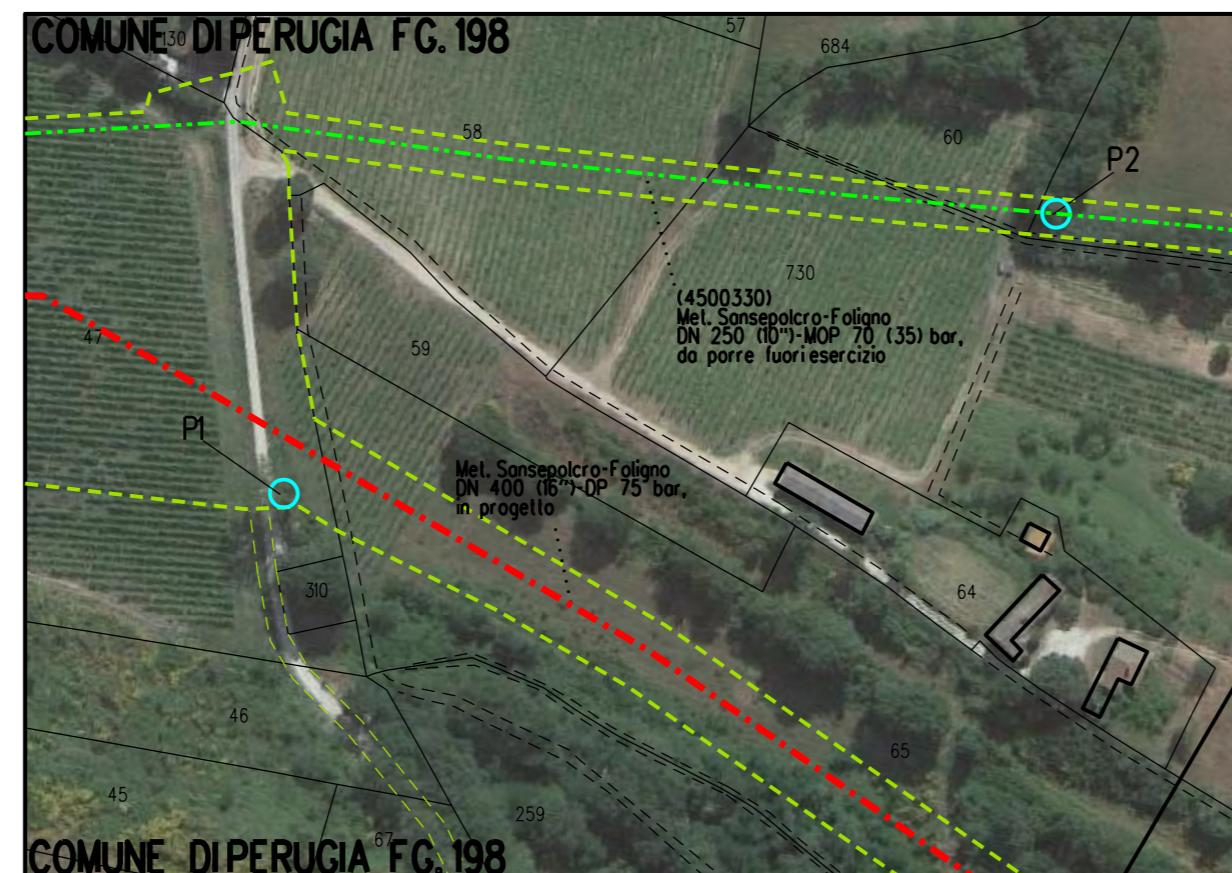


METANODOTTI IN PROGETTO SU ALTRA OPERA



Ubicazione Piante

PLANIMETRIA 1:2000



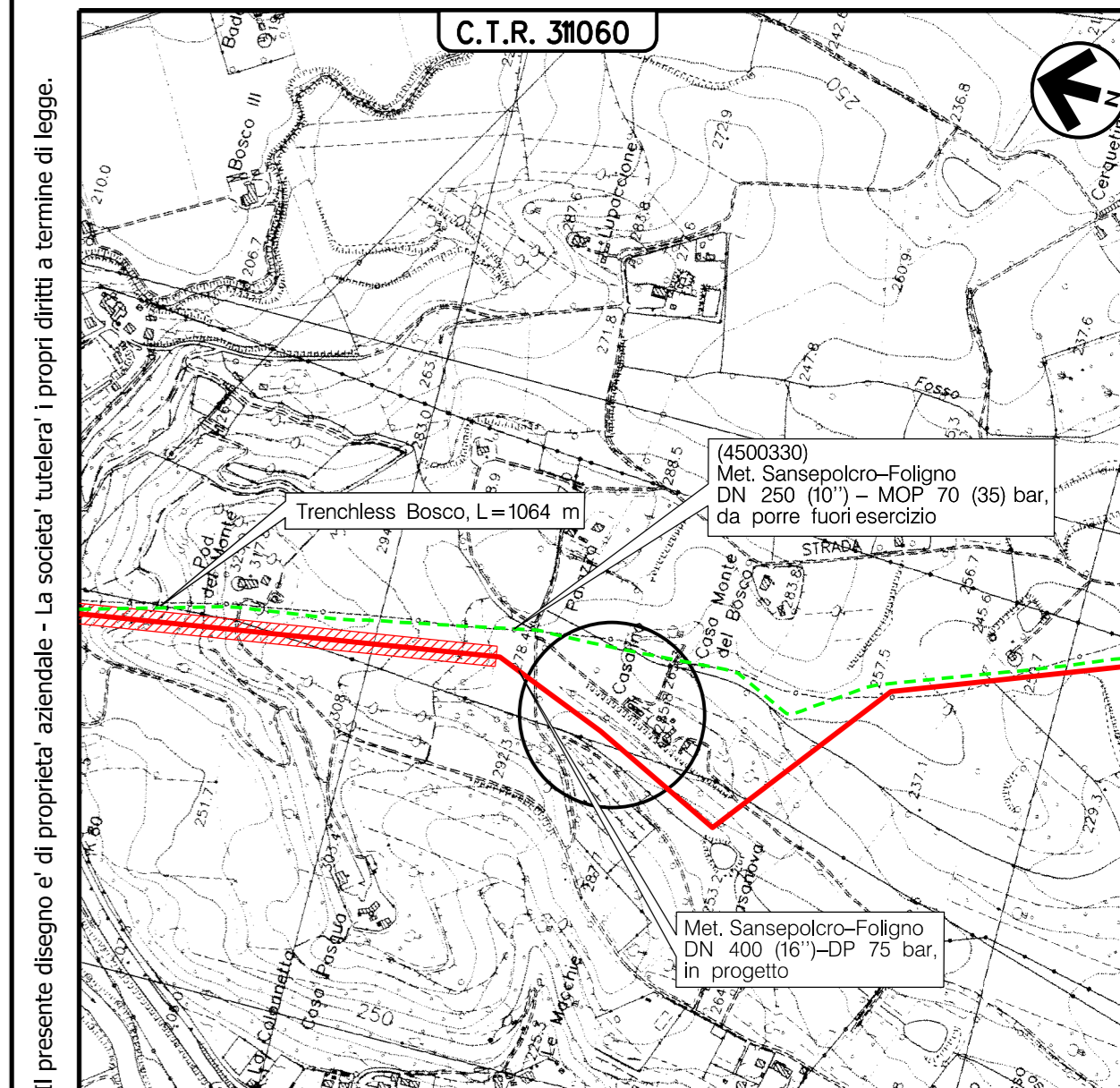
DOCUMENTAZIONE FOTOGRAFICA



FOTO 1 - (P1) Populus nigra Diametro 105 cm



FOTO 2 - (P2) Quercus cerris Diametro 44



COROGRAFIA Scala 1:10000



Nel Comune di PERUGIA (PG)

0	30/09/2021	EMISSIONE		TEMPO	LUMINARI	MONTALBANO
Rev. Data	Descrizione		Disegn.	Contr.	Approv.	
Proprietario		Progettista			Disegno	
Metanodotto: Sansepolcro - Foligno DN 400 (16'') - DP 75 bar e Opere Connesse			Revisione		0	
			Comm.		NR/20047	
			Cod.tec.			
PLANIMETRIA CATASTALE CENSIMENTO PRELIMINARE TAGLIO PIANTE			Scala		1:2000	