

LEGENDA



AREE OCCUPAZIONI LAVORI



METANODOTTO IN PROGETTO




METANODOTTI IN ESERCIZIO



METANODOTTI IN DISMISSIONE

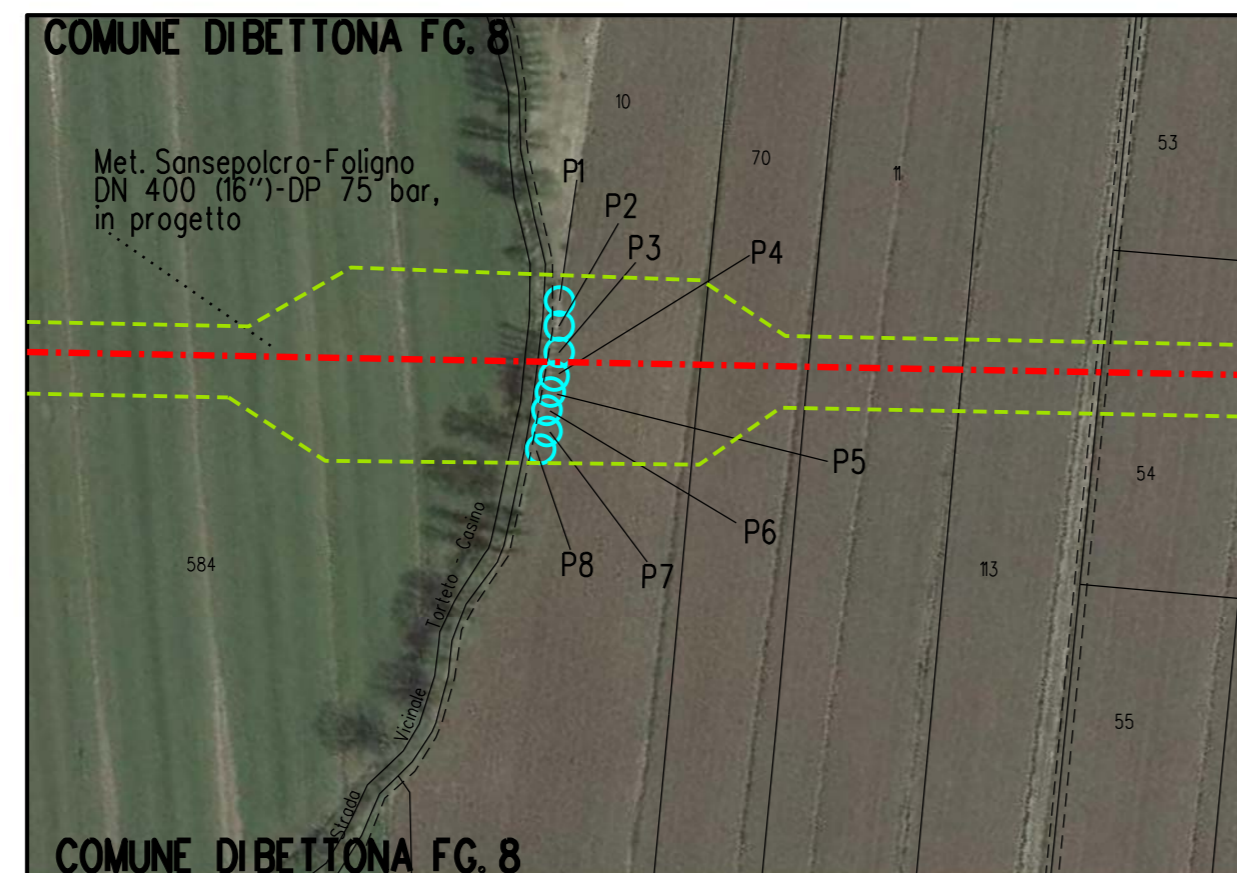


METANODOTTI IN PROGETTO SU ALTRA OPERA



UBICAZIONE PIANTA

PLANIMETRIA 1:2000



DOCUMENTAZIONE FOTOGRAFICA



FOTO 1 - (P1-P2-P3-P4-P5) Populus nigra var. Italica Diametro 22-22-20-15-18 cm



FOTO 2 - (P6-P7) Populus nigra Diametro 18-19 cm


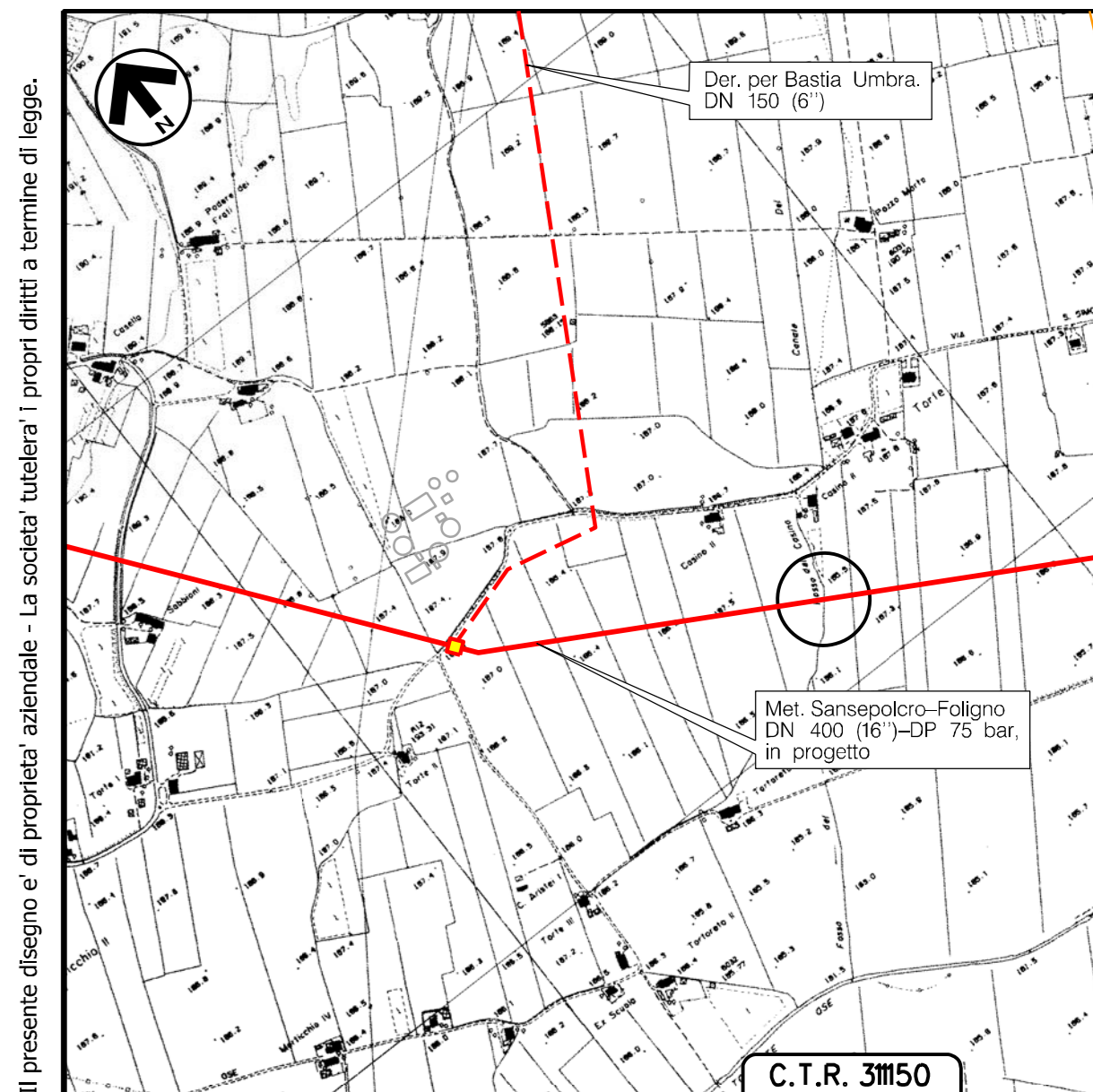


FOTO 3 - (P8) Populus nigra Diametro 76 cm



COROGRAFIA Scala 1:10000

Nel Comune di BETTONA (PG)



0	30/09/2021	EMISSIONE		TEMBO	LUMINARI	MONTALBANO
Rev. Data	Descrizione		Disegn.	Contr.	Approv.	
Proprietario	Progettista		Disegno		P-CENS-76	
Metanodotto:			Revisione		0	
Sansepolcro - Foligno DN 400 (16'') - DP 75 bar e Opere Connesse			Comm.		NR/20047	
PLANIMETRIA CATASTALE CENSIMENTO PRELIMINARE TAGLIO PIANTE			Cod.tec.			
			Scala		1:2000	