

# LEGENDA



AREE OCCUPAZIONI LAVORI



METANODOTTO IN PROGETTO




METANODOTTI IN ESERCIZIO



METANODOTTI IN DISMISSIONE



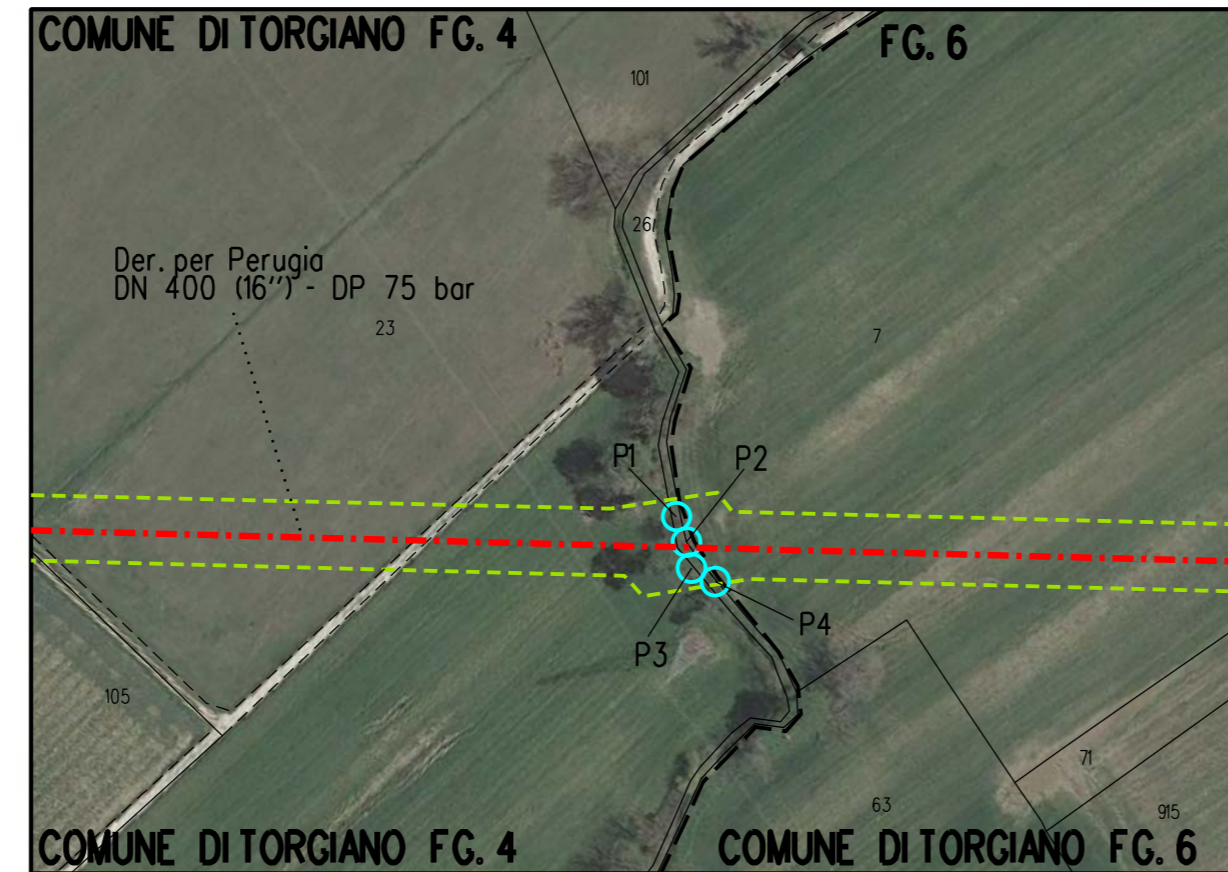
METANODOTTI IN PROGETTO SU ALTRA OPERA



PX

UBICAZIONE PIANTA

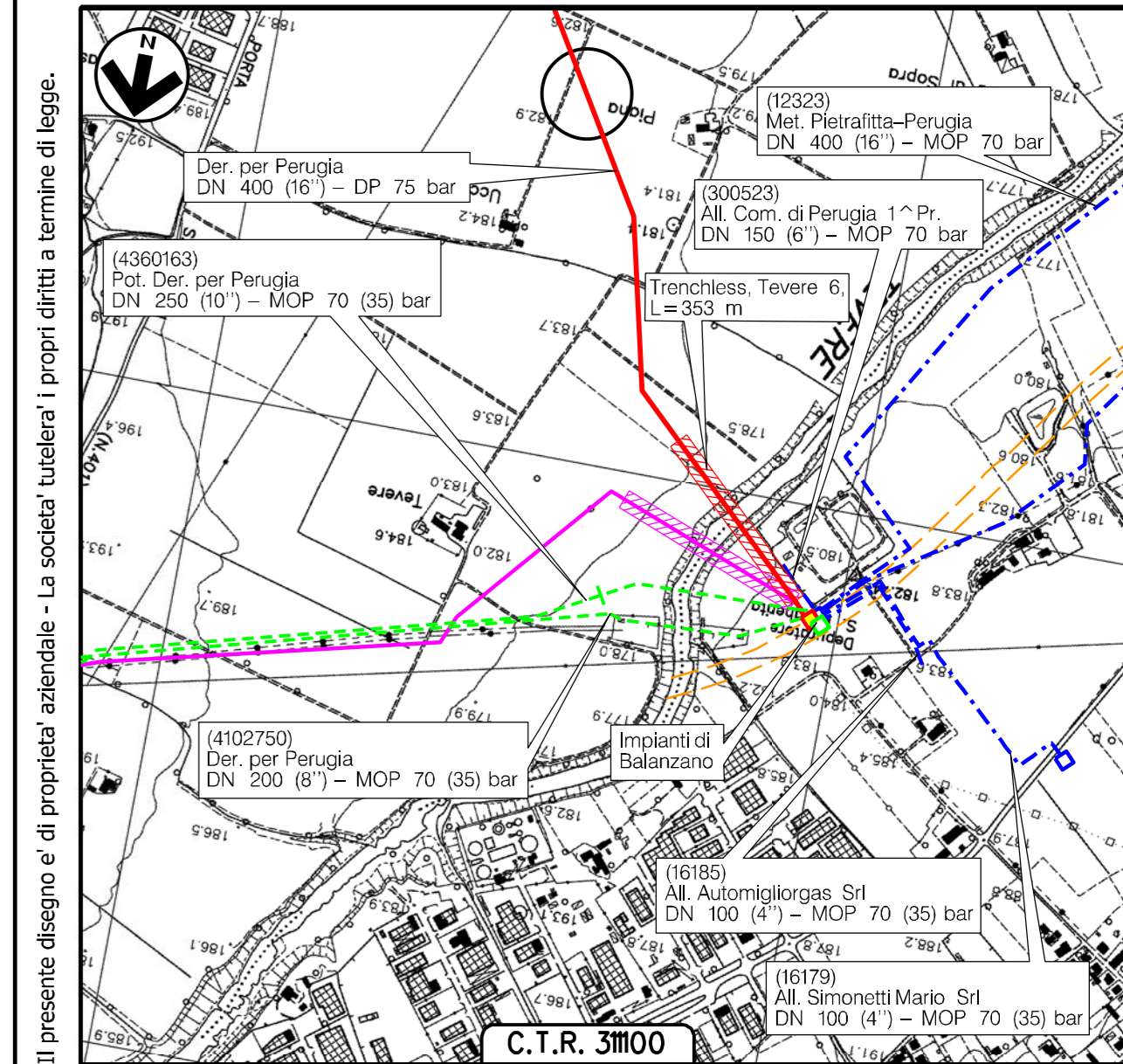
PLANIMETRIA 1:2000



# DOCUMENTAZIONE FOTOGRAFICA



FOTO 1 - (P1-P2-P3-P4) Quercus pubescens Diametro 48-61-53-61 cm



C.T.R. 31100  
COROGRAFIA Scala 1:10000



Nel Comune di TORGIANO (PG)

Rev.	Data	Descrizione	Disegn.	Contr.	Approv.
0	30/09/2021	EMISSIONE			
Proprietario			Disegno		
Metanodotto:			Revisione		
Sansepolcro – Foligno			0		
DN 400 (16'') – DP 75 bar			Comm.		
e Opere Connesse			NR/20047		
PLANIMETRIA CATASTALE			Cod.tec.		
CENSIMENTO PRELIMINARE TAGLIO PIANTE			Scala		
			1:2000		