

LEGENDA



AREE OCCUPAZIONI LAVORI



METANODOTTO IN PROGETTO




METANODOTTI IN ESERCIZIO



METANODOTTI IN DISMISSIONE

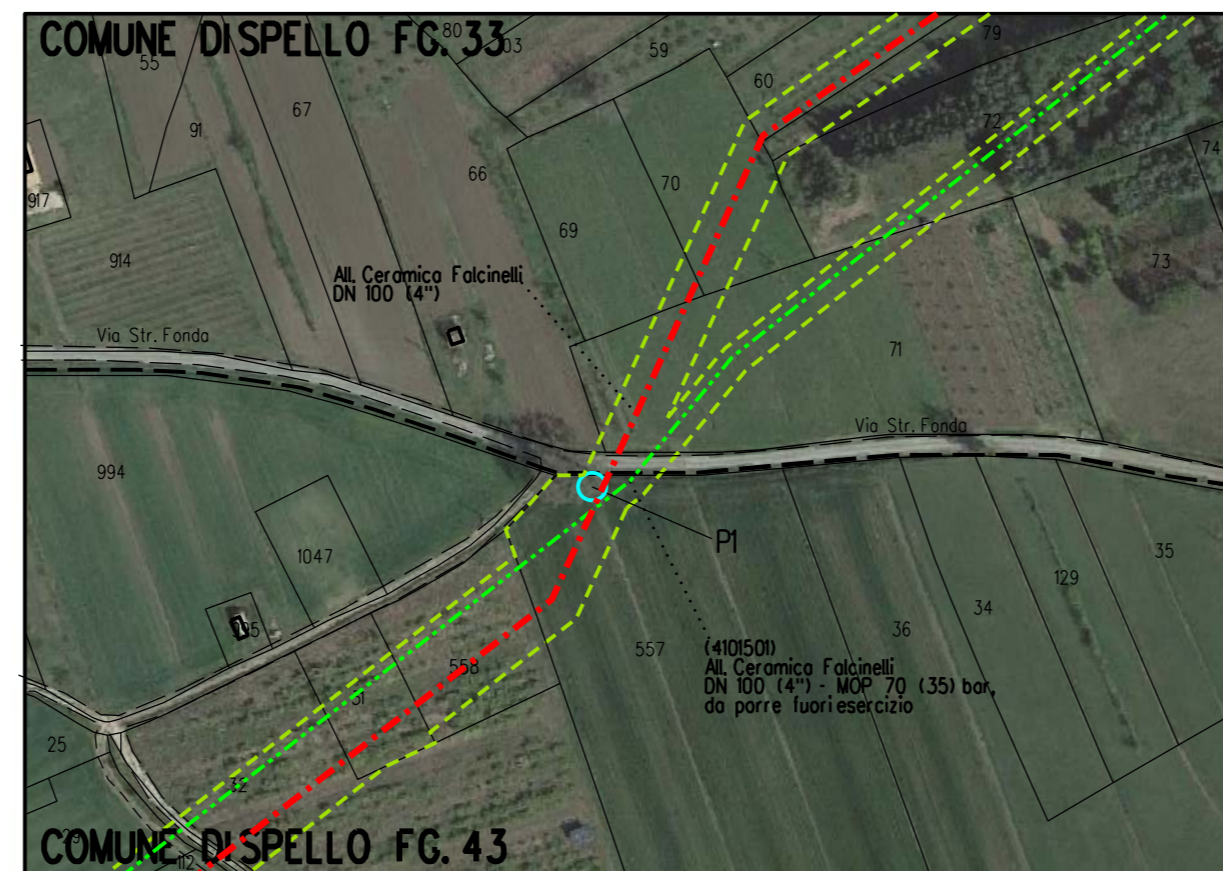


METANODOTTI IN PROGETTO
SU ALTRA OPERA



UBICAZIONE PIANTA

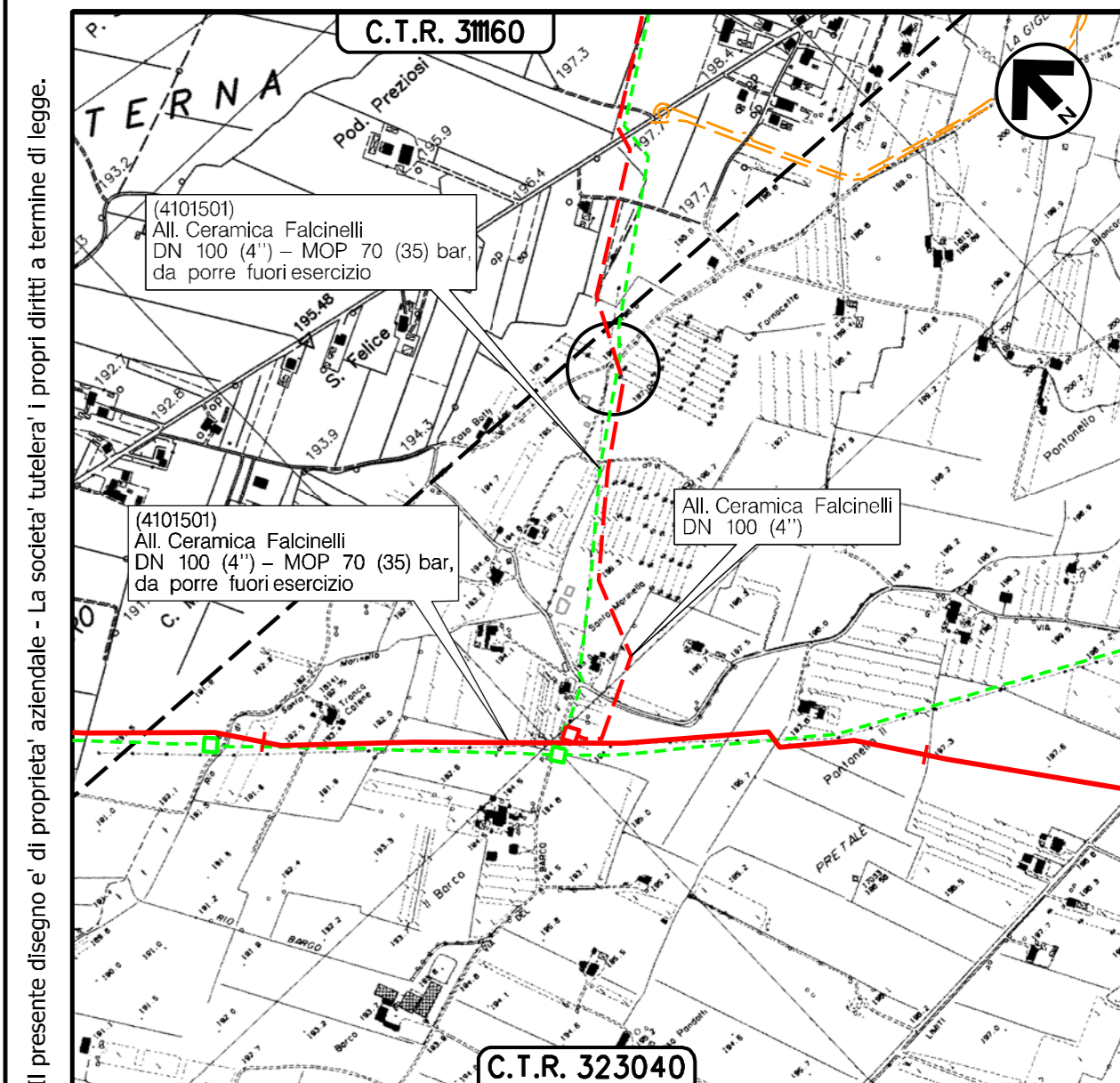
PLANIMETRIA 1:2000



DOCUMENTAZIONE FOTOGRAFICA

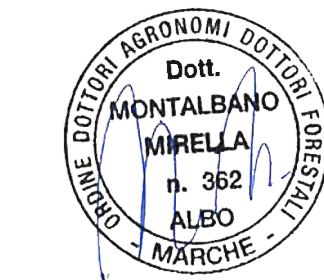


FOTO 1 - (P1) Quercus Pubescens Diametro 53 cm



COROGRAFIA Scala 1:10000

Nel Comune di SPELLO (PG)



0	30/09/2021	EMISSIONE		TEMBO	LUMINARI	MONTALBANO
Rev.	Data	Descrizione		Disegn.	Contr.	Approv.
Proprietario			Progettista			
Metanodotto: Sansepolcro – Foligno DN 400 (16'') – DP 75 bar e Opere Connesse			Disegno	P-CENS-87		
			Revisione	0		
			Comm.	NR/20047		
			Cod.tec.			
PLANIMETRIA CATASTALE CENSIMENTO PRELIMINARE TAGLIO PIANTE			Scala	1:2000		

Il presente disegno e' di proprieta' aziendale - La societa' tutelera' i propri diritti a termine di legge.