

LEGENDA



AREE OCCUPAZIONI LAVORI



METANODOTTO IN PROGETTO




METANODOTTI IN ESERCIZIO



METANODOTTI IN DISMISSIONE



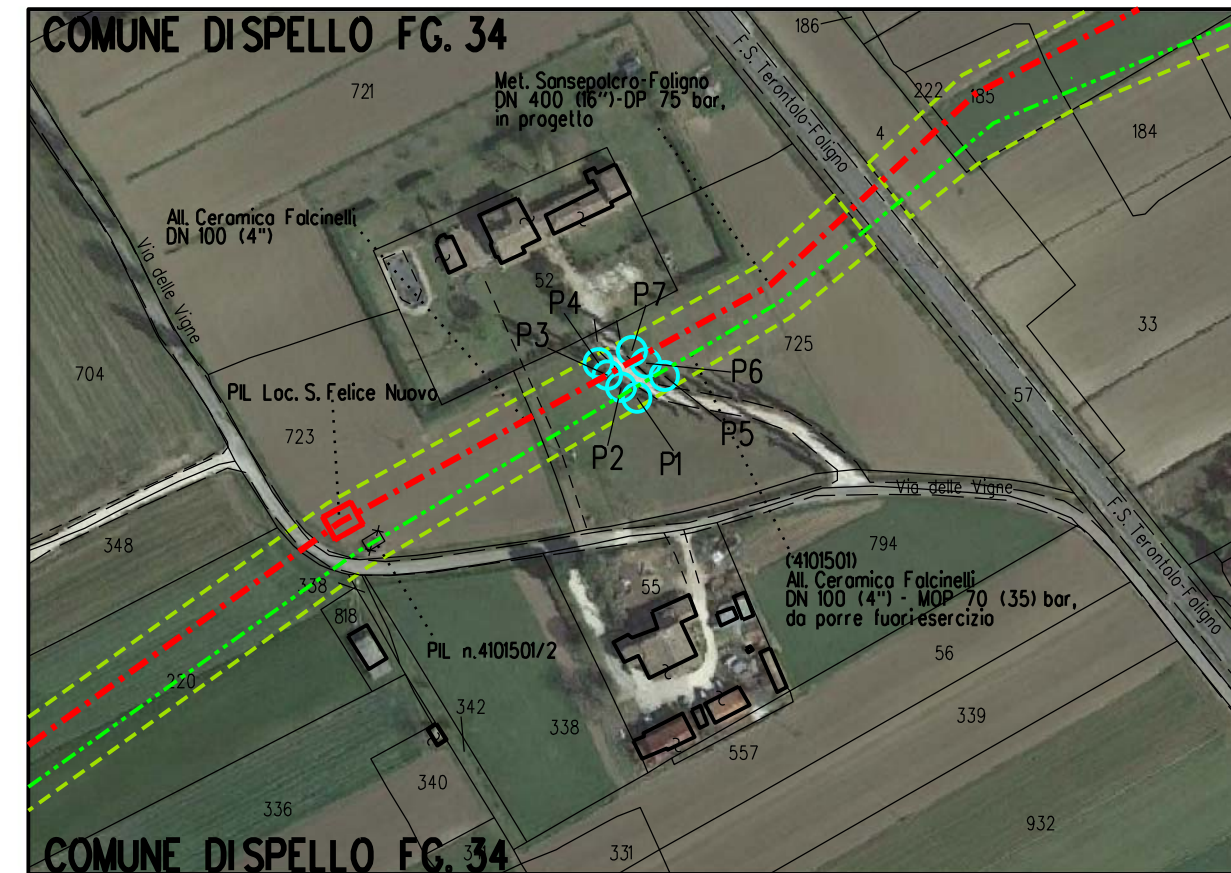
METANODOTTI IN PROGETTO
SU ALTRA OPERA



PX

UBICAZIONE PIANTA

PLANIMETRIA 1:2000



DOCUMENTAZIONE FOTOGRAFICA


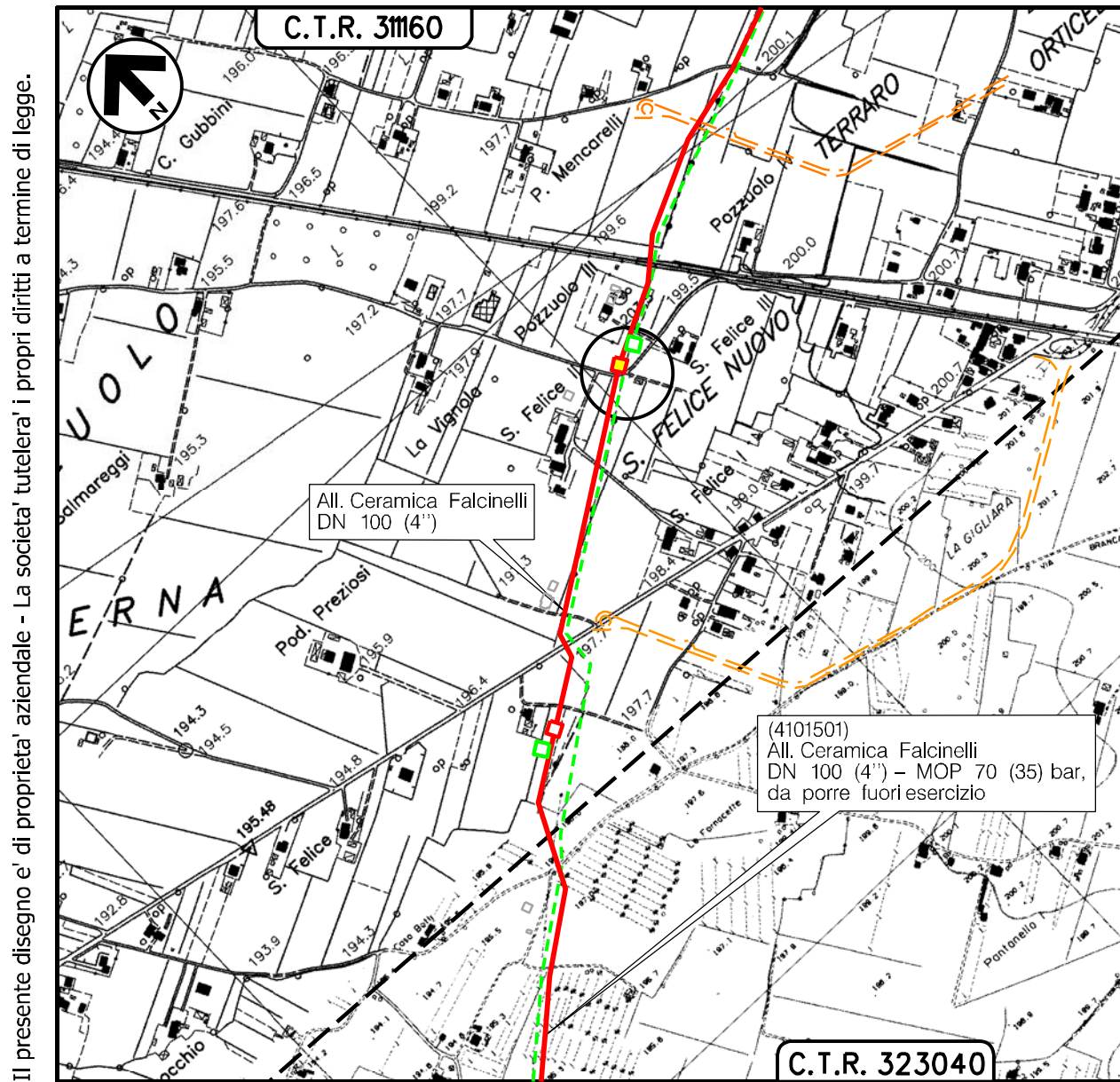



FOTO 1 - (P1-P2-P3-P4-P5-P6-P7) Cupressus Sempervirens Diametro 24-25-24-25-22-24-22 cm



COROGRAFIA Scala 1:10000



Nel Comune di SPELLO (PG)

Rev.	Data	Descrizione	Disegn.	Contr.	Approv.
0	30/09/2021	EMISSIONE	IEIEMBO	LUMINARI	MONTALBANO
Proprietario:			Progettista:		
Metanodotto: Sansepolcro - Foligno DN 400 (16'') - DP 75 bar e Opere Connesse			Disegno: P-CENS-88		
			Revisione: 0		
			Comm. NR/20047		
			Cod.tec.		
PLANIMETRIA CATASTALE CENSIMENTO PRELIMINARE TAGLIO PIANTE			Scala: 1:2000		