

# LEGENDA



AREE OCCUPAZIONI LAVORI



METANODOTTO IN PROGETTO




METANODOTTI IN ESERCIZIO



METANODOTTI IN DISMISSIONE

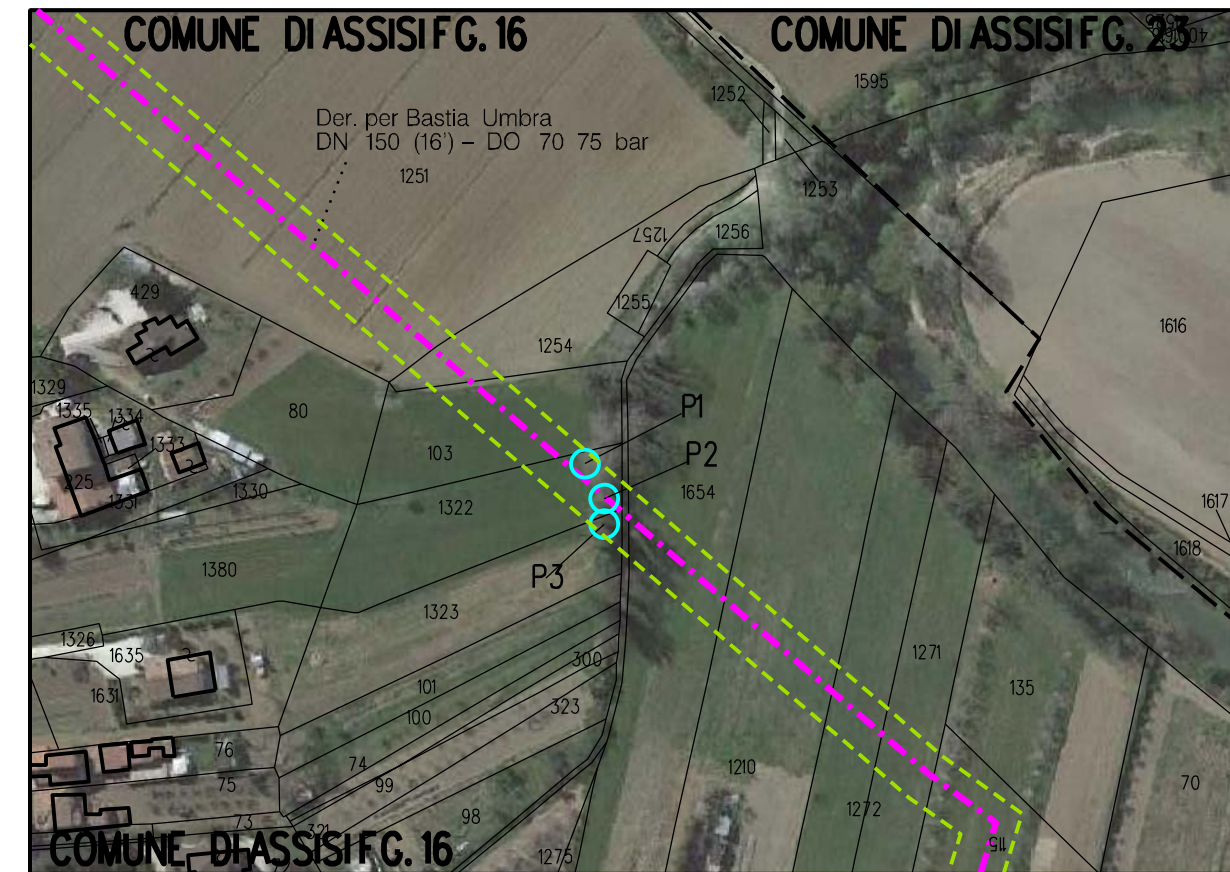


METANODOTTI IN PROGETTO  
SU ALTRA OPERA



UBICAZIONE PIANTA

PLANIMETRIA 1:2000



# DOCUMENTAZIONE FOTOGRAFICA


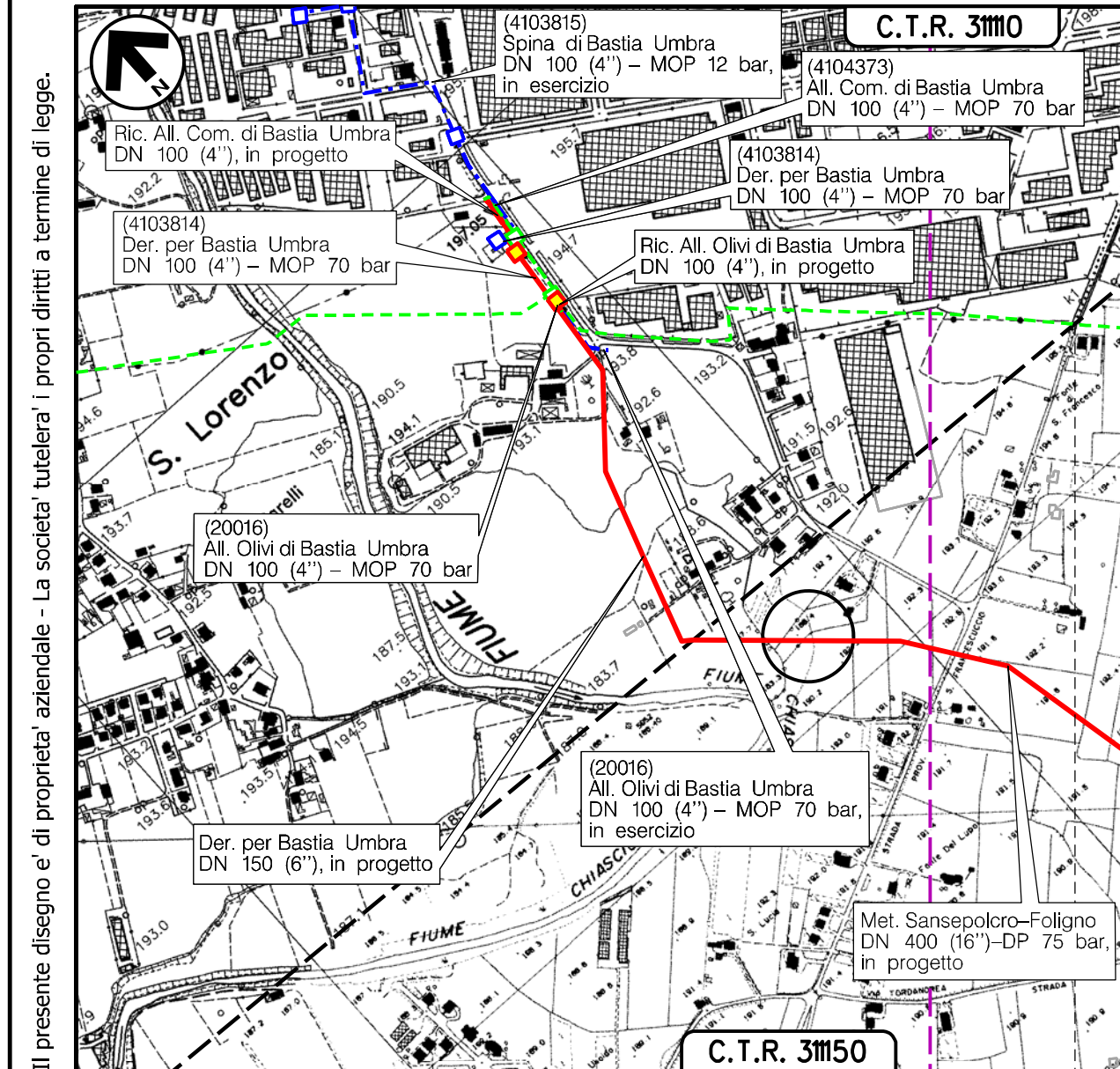


FOTO 1 - (P1-P2-P3) Populus alb Diametro 53-24-35 cm



FOTO 2 - (P2) Acer campestre Diametro 47 cm



COROGRAFIA Scala 1:10000



Nel Comune di ASSISI (PG)

0	30/09/2021	EMISSIONE	EMBO	LUMINARI	MONTALBANO
Rev.	Data	Descrizione	Disegn.	Contr.	Approv.
Proprietario	Progettista		Disegno		
			P-CENS-89		
Metanodotto: Sansepolcro - Foligno DN 400 (16'') - DP 75 bar e Opere Connesse			Revisione	0	
			Comm.	NR/20047	
			Cod.tec.		
PLANIMETRIA CATASTALE CENSIMENTO PRELIMINARE TAGLIO PIANTE			Scala	1:2000	