

LEGENDA



AREE DI OCCUPAZIONE LAVORI



METANODOTTO IN PROGETTO




METANODOTTI IN ESERCIZIO



METANODOTTI IN DISMISSIONE

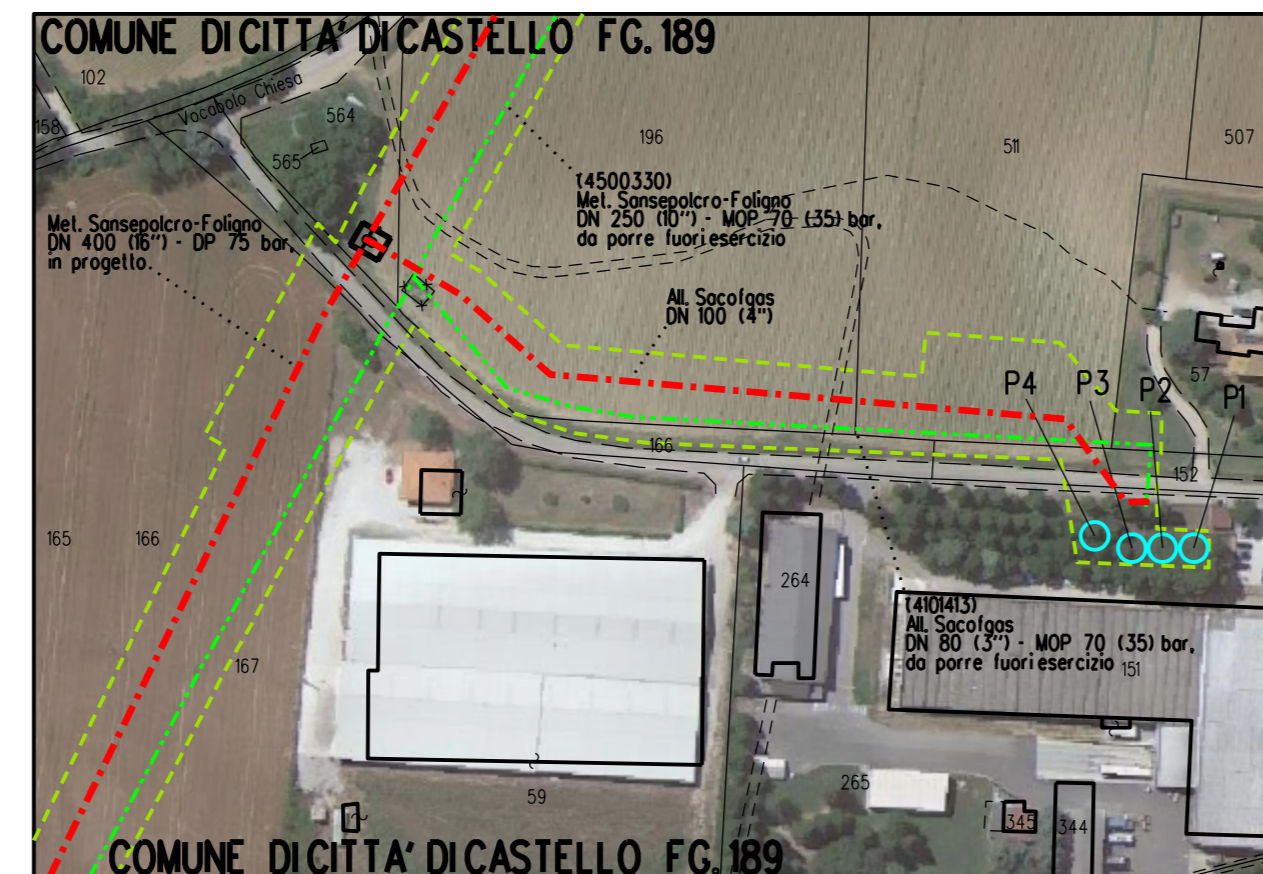


METANODOTTI IN PROGETTO SU ALTRA OPERA



Ubicazione Piante

PLANIMETRIA 1:2000



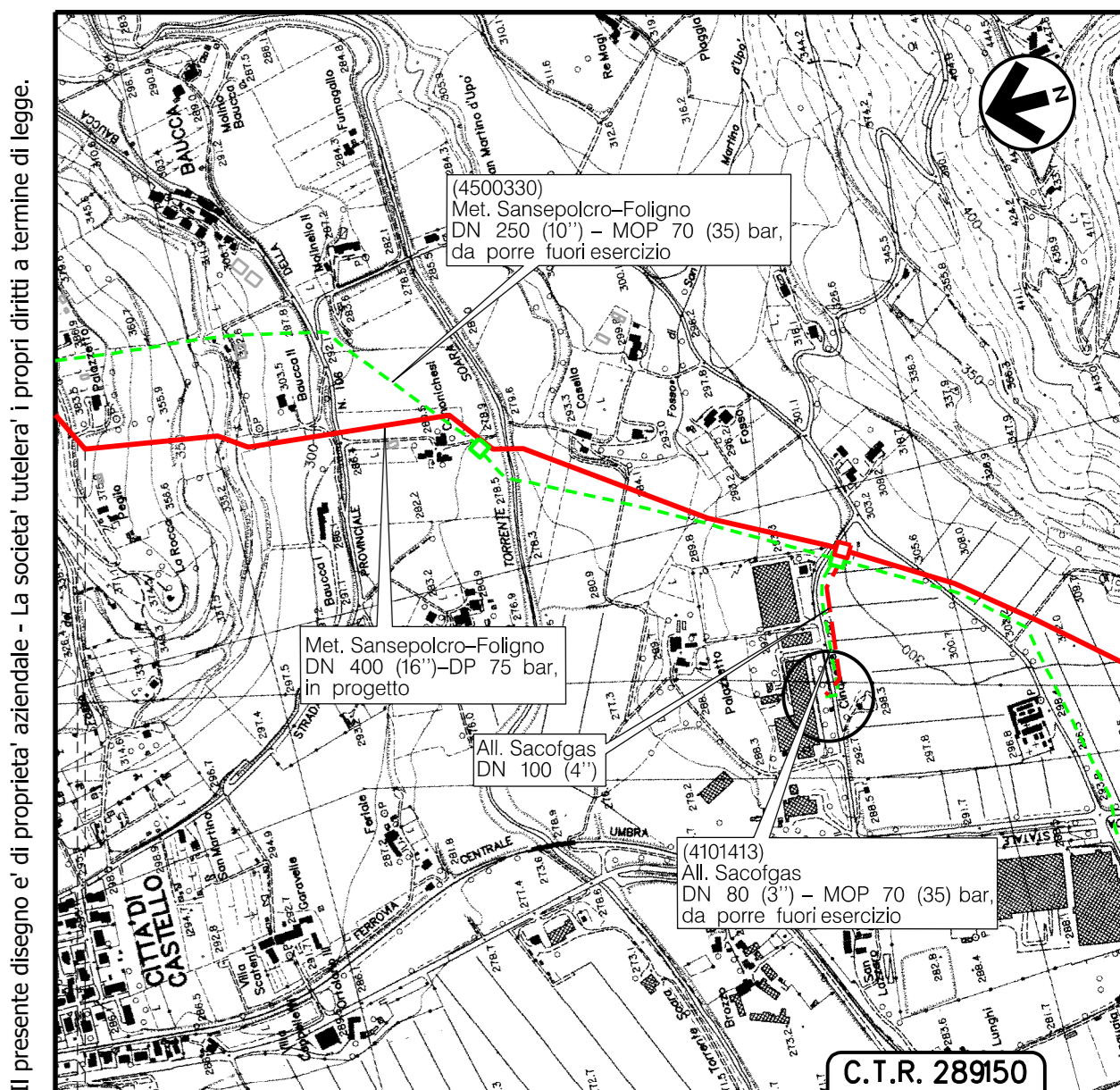
DOCUMENTAZIONE FOTOGRAFICA



FOTO 1 - (P1-P2-P3) Pinus pinea Diametro 55-65-37 cm



FOTO 2 - (P4) Picea abies nucleo regolare din.17 piante Diametro da 30 a 40 cm



COROGRAFIA Scala 1:10000

Nei Comuni di CITTA' DI CASTELLO (PG)



0	30/09/2021	EMISSIONE		EMBO	LUMINARI	MONTALBANO
Rev. Data	Descrizione		Disegn.	Contr.	Approv.	
Proprietario	Progettista		Disegno		RIM-CENS-16	
Metanodotto:			Revisione		0	
Sansepolcro - Foligno DN 250 (10'') - MOP 70 bar e Opere Connesse			Comm.		NR/20047	
PLANIMETRIA CATASTALE CENSIMENTO PRELIMINARE TAGLIO PIANTE			Cod.tec.			
			Scala		1:2000	