

# LEGENDA



AREE DI OCCUPAZIONE LAVORI



METANODOTTO IN PROGETTO



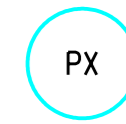
METANODOTTI IN ESERCIZIO



METANODOTTI IN DISMISSIONE



METANODOTTI IN PROGETTO SU ALTRA OPERA



Ubicazione Piante

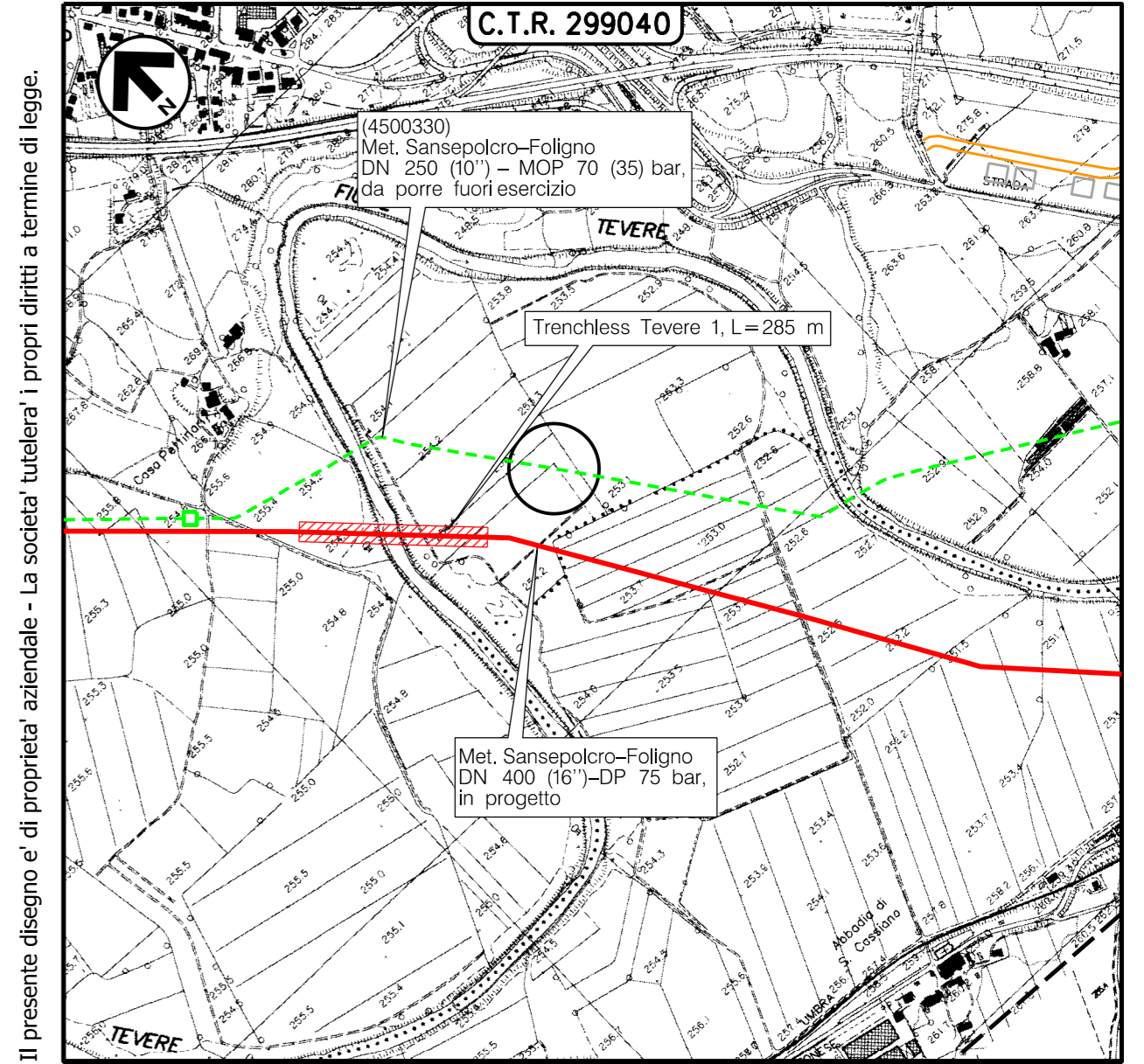
PLANIMETRIA 1:2000




# DOCUMENTAZIONE FOTOGRAFICA



FOTO 1 - (PI) Quercus pubescens Diametro 105 cm



COROGRAFIA Scala 1:10000



Nei Comuni di CITTA' DI CASTELLO e UMBERTIDE (PG)

Rev.	Data	Descrizione	Disegn.	Contr.	Approv.
0	30/09/2021	EMISSIONE			
Proprietario			Disegno		
Progettista			RIM-CENS-21		
Metanodotto: Sansepolcro - Foligno DN 250 (10'') - MOP 70 bar e Opere Connesse			Revisione 0		
			Comm. NR/20047		
PLANIMETRIA CATASTALE CENSIMENTO PRELIMINARE TAGLIO PIANTE			Cod.tec.		
			Scala 1:2000		