







# LEGENDA

-  AREE OCCUPAZIONI LAVORI
-  METANODOTTO IN PROGETTO
-  METANODOTTI IN ESERCIZIO
-  METANODOTTI IN DISMISSIONE
-  METANODOTTI IN PROGETTO SU ALTRA OPERA
-  UBICAZIONE PIANTA

PLANIMETRIA 1:2000

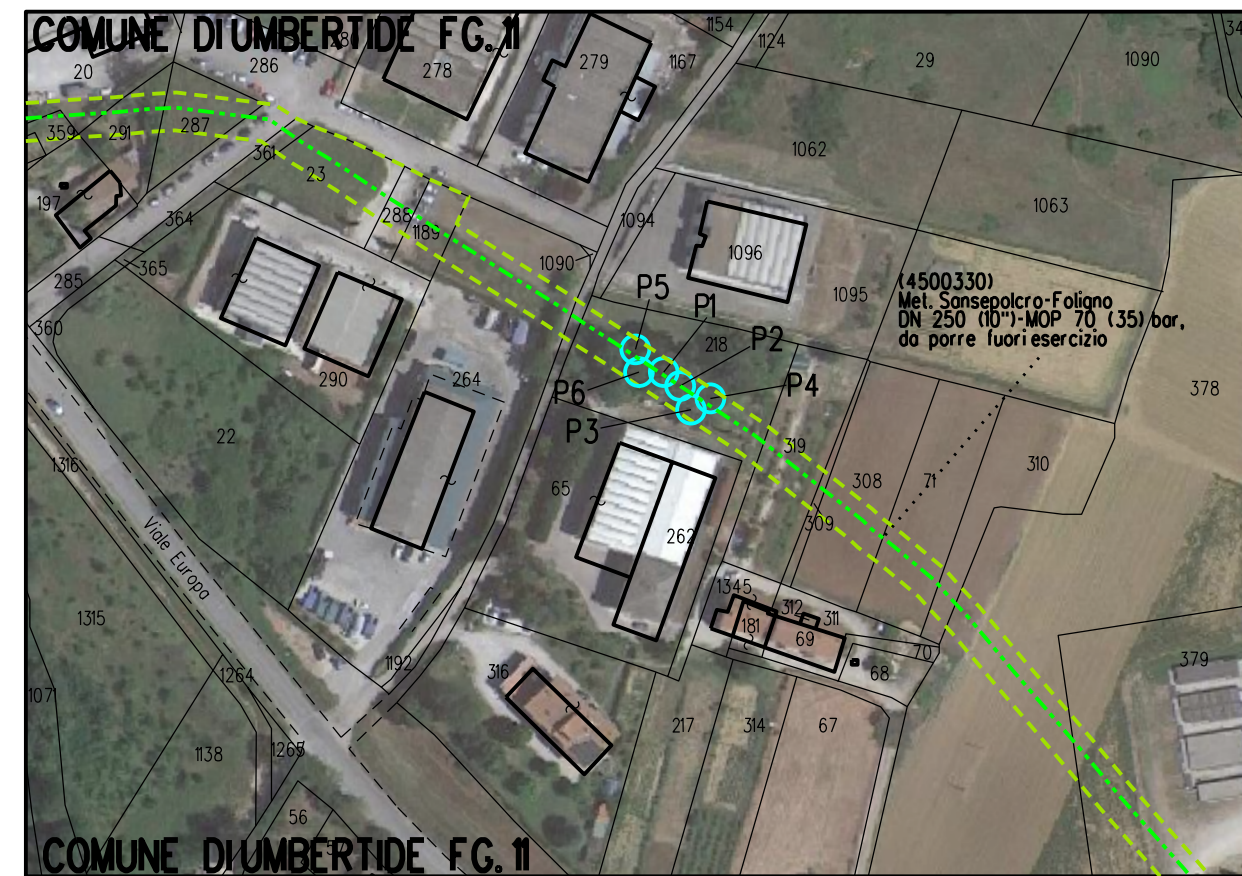


FOTO 1 - (P1) Populus alba Diametro 47 cm  
 FOTO 1 - (P2-P3-P4) Pinus pinea Diametro 54-44-48 cm


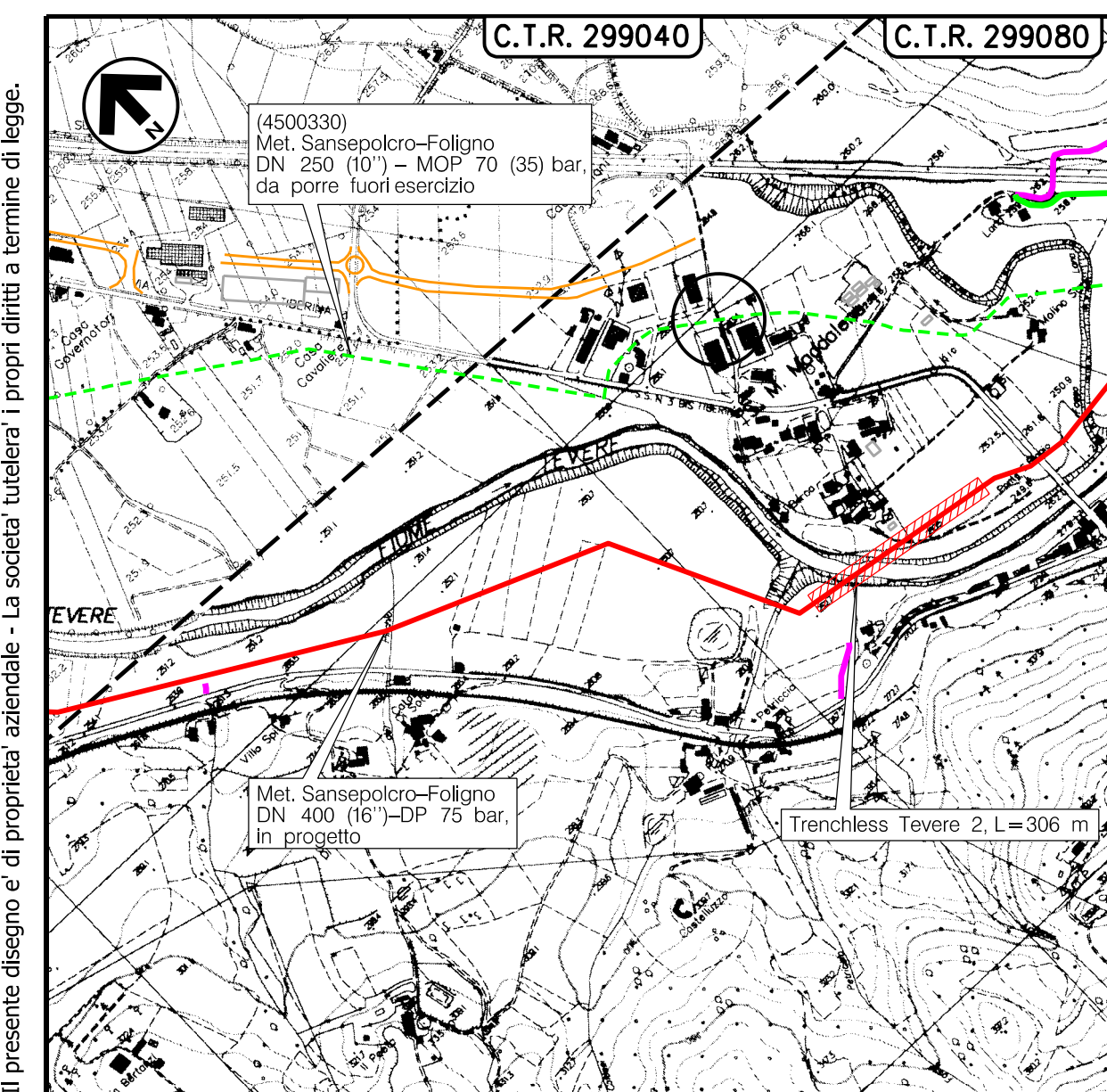


FOTO 2 - (P5) Pinus pinea Diametro 24 cm  
 FOTO 2 - (P6) Platanus hybrida Diametro 41 cm

# DOCUMENTAZIONE FOTOGRAFICA



COROGRAFIA Scala 1:10000



Nel Comune di UMBERTIDE (PG)

0	30/09/2021	EMISSIONE							
Rev. Data	Descrizione		Disegn.	Contr.	Approv.				
Proprietario	Progettista		Disegno		RIM-CENS-23				
Metanodotto:			Revisione		0				
Sansepolcro - Foligno DN 250 (10'') - MOP 70 bar e Opere Connesse			Comm.		NR/20047				
			Cod.tec.						
PLANIMETRIA CATASTALE CENSIMENTO PRELIMINARE TAGLIO PIANTE			Scala		1:2000				

Il presente disegno e' di proprieta' aziendale - La societa' tutelera' i propri diritti a termine di legge.