

LEGENDA



AREE OCCUPAZIONI LAVORI



METANODOTTO IN PROGETTO




METANODOTTI IN ESERCIZIO



METANODOTTI IN DISMISSIONE

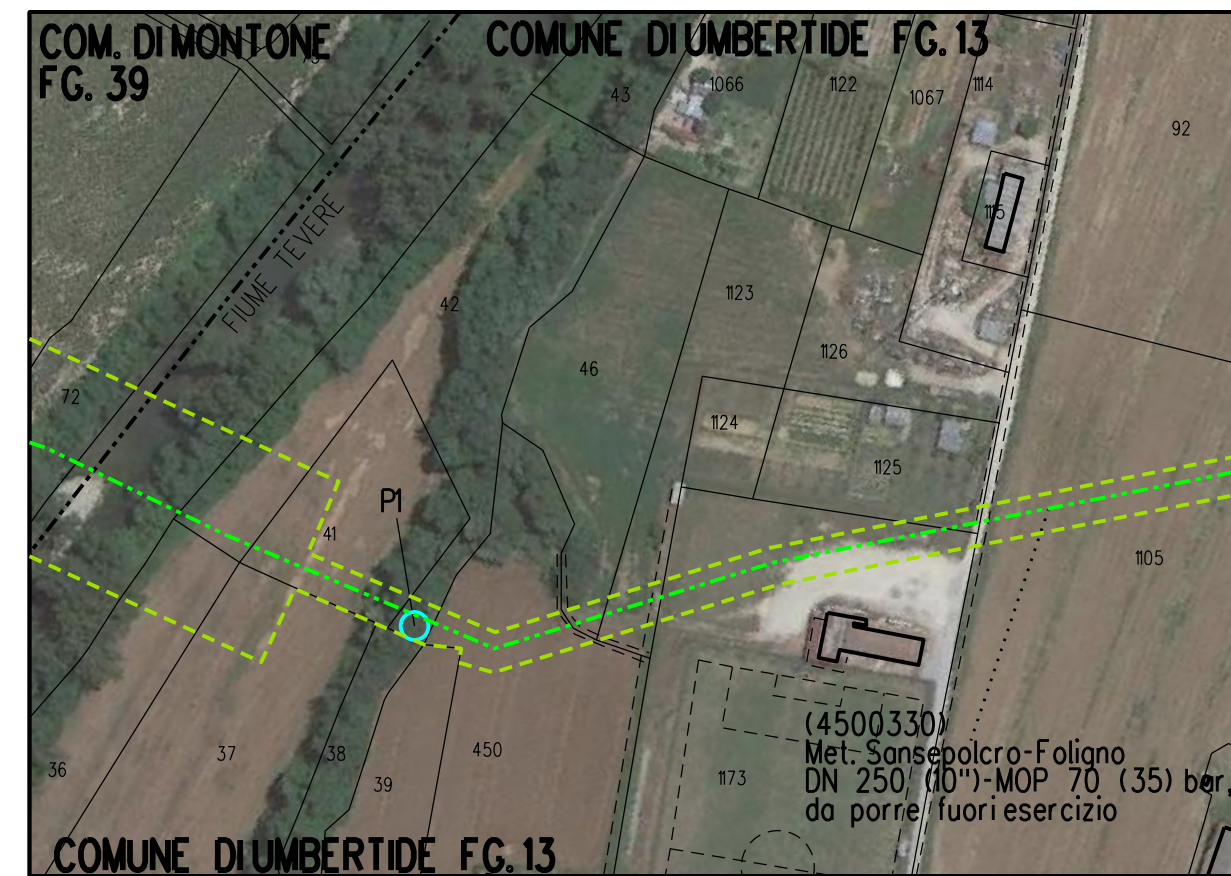


METANODOTTI IN PROGETTO SU ALTRA OPERA



UBICAZIONE PIANTA

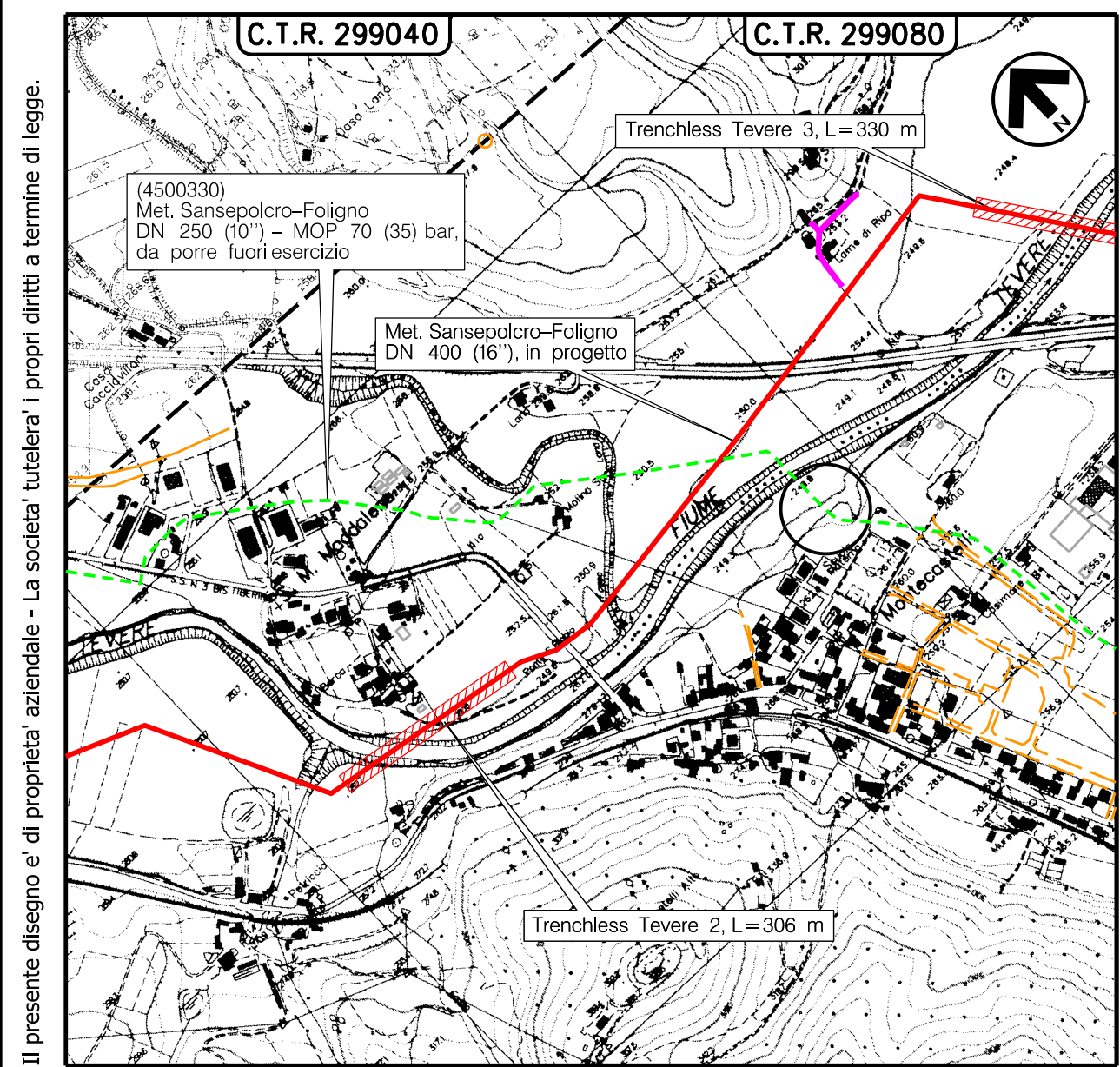
PLANIMETRIA 1:2000



DOCUMENTAZIONE FOTOGRAFICA



FOTO 1 - (P1) Acer campestre Diametro 17 cm



COROGRAFIA Scala 1:10000

Nei Comuni di MONTONE e UMBERTIDE (PG)



Rev.	Data	Descrizione	Disegn.	Contr.	Approv.
0	30/09/2021	EMISSIONE	TEMBO	LUMINARI	MONTALBANO
Proprietario			Progettista		Disegno
					RIM-CENS-24
Metanodotto:			Revisione		0
Sansepolcro - Foligno			Comm.		NR/20047
DN 250 (10'') - MOP 70 bar			Cod.tec.		
e Opere Connesse			Scala		1:2000
PLANIMETRIA CATASTALE CENSIMENTO PRELIMINARE TAGLIO PIANTE					

Il presente disegno e' di proprieta' aziendale - La societa' tutelera' i propri diritti a termine di legge.